

**Overzicht
Verkeersinbreuken
(autosnelwegen inbegrepen)
2023**

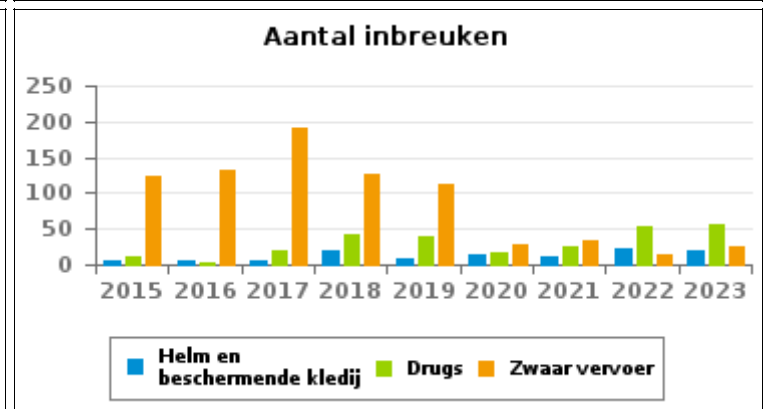
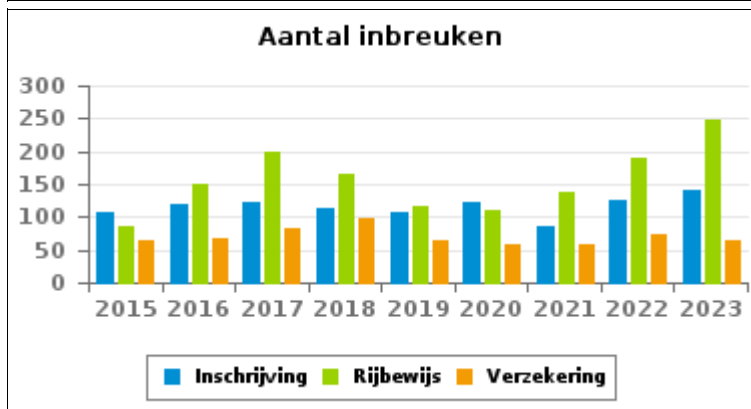
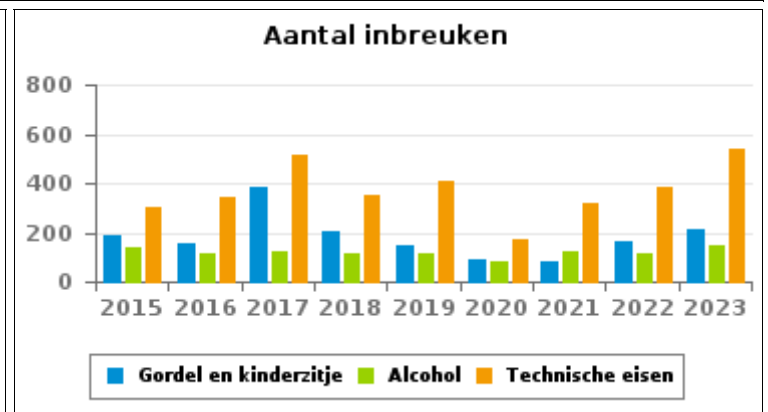
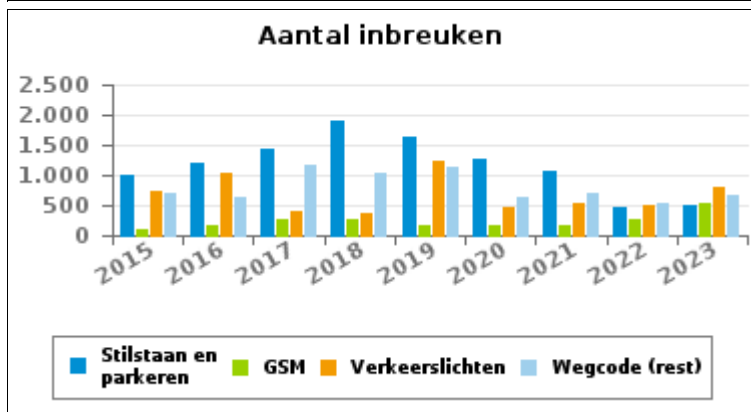
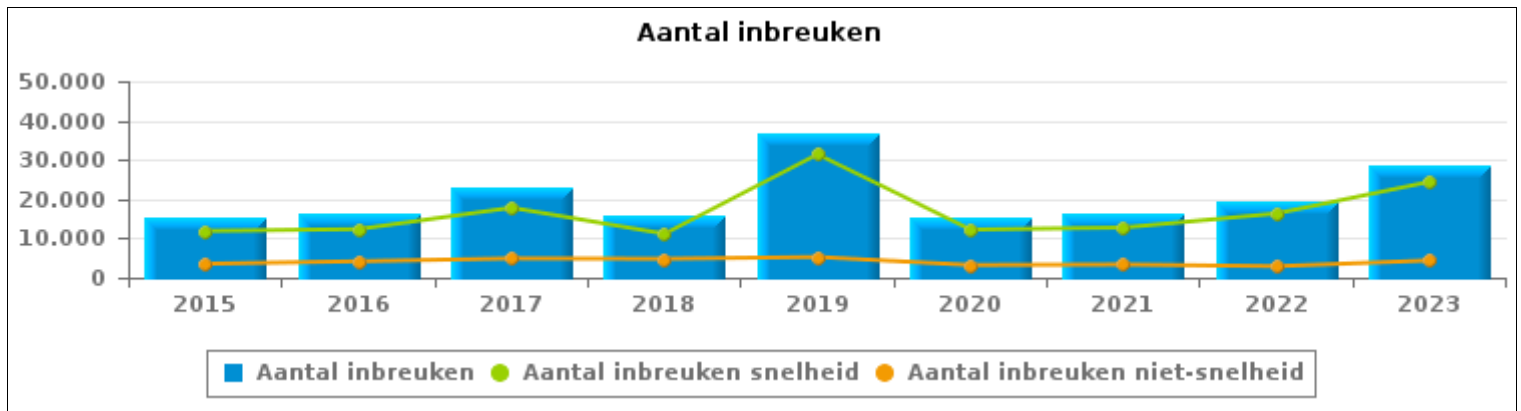
PZ KRUIBEKE/TEMSE



VERKEERSINBREUKEN (autosnelwegen inbegrepen) : ALGEMEEN OVERZICHT

Vergelijking per jaar: 2015-2023

	2015	2016	2017	2018	2019	2020	2021	2022	2023
TOTAAL AANTAL INBREUKEN	15.441	16.527	22.711	15.973	36.666	15.454	16.102	19.244	28.785
INBREUKEN PER THEMA									
	2015	2016	2017	2018	2019	2020	2021	2022	2023
Snelheid	11.897	12.355	17.811	11.166	31.400	12.241	12.754	16.336	24.401
Stilstaan en parkeren	997	1.214	1.424	1.896	1.625	1.267	1.081	455	497
GSM	96	181	255	265	165	158	156	261	517
Helm en beschermende kledij	6	6	7	20	9	14	11	23	20
Gordel en kindersitje	190	152	384	208	145	89	78	166	210
Verkeerslichten	717	1.042	399	368	1.224	475	525	488	802
Wegcode (rest)	703	645	1.182	1.036	1.133	621	711	548	676
Alcohol	136	112	122	117	117	78	121	118	146
Drugs	10	4	21	42	38	17	26	54	57
Inschrijving	108	118	121	114	107	123	87	125	142
Rijbewijs	85	151	198	165	117	110	138	191	247
Technische eisen	305	346	514	350	405	172	319	380	539
Verzekering	64	67	82	98	63	58	57	75	63
Zwaar vervoer	124	132	191	126	113	27	34	14	25
Andere	2	2	0	2	3	2	4	8	14
Onbekend	1	0	0	0	2	2	0	2	429



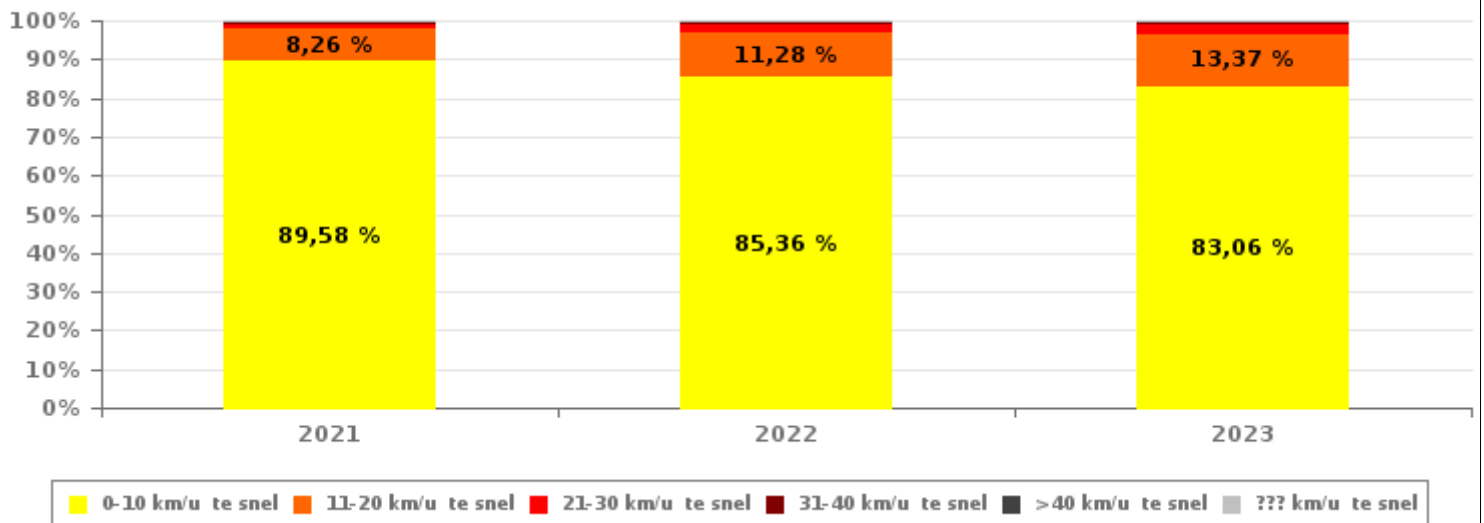


VERKEERSINBREUKEN (autosnelwegen inbegrepen) : ALGEMEEN OVERZICHT INBREUKEN PER ZWAARTEGRAAD

Vergelijking per jaar: 2015-2023

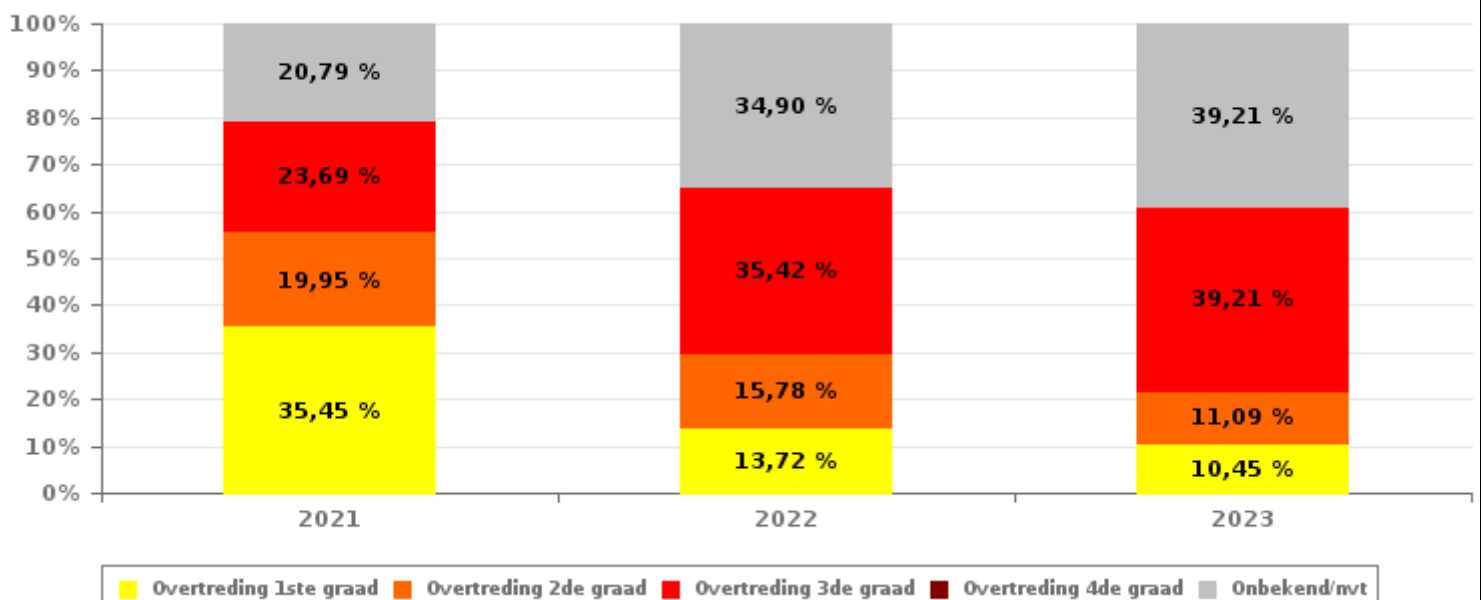
SNELHEID	2015	2016	2017	2018	2019	2020	2021	2022	2023
0-10 km/u te snel	9.359	9.542	13.836	8.865	23.744	9.911	11.425	13.944	20.267
11-20 km/u te snel	1.930	2.145	3.090	1.797	6.345	1.704	1.054	1.842	3.262
21-30 km/u te snel	426	463	614	315	1.031	379	148	359	574
31-40 km/u te snel	106	108	102	70	129	95	30	77	126
>40 km/u te snel	28	34	46	33	56	54	15	40	68
??? km/u te snel	48	63	123	86	95	98	82	74	104
Subtotaal SNELHEID	11.897	12.355	17.811	11.166	31.400	12.241	12.754	16.336	24.401

Aantal (snelheid) inbreuken : indeling per graad



NIET-SNELHEID	2015	2016	2017	2018	2019	2020	2021	2022	2023
1ste graad	1.239	1.541	2.174	2.373	2.147	1.404	1.187	399	458
2de graad	659	727	1.065	1.024	906	709	668	459	486
3de graad	935	1.126	549	544	1.403	644	793	1.030	1.719
4de graad	8	1	3	6	4	5	4	5	2
Onbekend/NVT	703	777	1.109	860	806	451	696	1.015	1.719
Subtotaal NIET-SNELHEID	3.544	4.172	4.900	4.807	5.266	3.213	3.348	2.908	4.384

Aantal (niet-snelheid) inbreuken : indeling per graad





VERKEERSINBREUKEN (autosnelwegen inbegrepen) : ALGEMEEN OVERZICHT

Vergelijking per maand voor het jaar 2023

	Jan	Feb	Maa	Apr	Mei	Jun	Jul	Aug	Sep	Okt	Nov	Dec	TOTAAL
TOTAAL AANTAL INBREUKEN	1.520	2.681	3.937	2.970	2.700	2.578	2.433	2.259	2.456	2.208	1.985	1.058	28.785
INBREUKEN PER THEMA	Jan	Feb	Maa	Apr	Mei	Jun	Jul	Aug	Sep	Okt	Nov	Dec	TOTAAL
Snelheid	1.278	2.398	3.498	2.574	2.282	2.267	2.134	1.973	2.002	1.743	1.486	766	24.401
Stilstaan en parkeren	21	80	59	27	33	30	23	17	31	83	64	29	497
GSM	25	22	68	85	107	36	44	14	28	39	38	11	517
Helm en beschermende kledij	1	1	2	3	3	0	3	1	4	1	1	0	20
Gordel en kinderzitje	11	16	31	23	24	16	21	15	23	11	10	9	210
Verkeerslichten	40	27	70	74	82	93	78	90	88	71	45	44	802
Wegcode (rest)	56	42	81	73	61	45	39	64	38	48	90	39	676
Alcohol	12	6	7	13	13	7	11	11	21	10	16	19	146
Drugs	5	2	4	1	3	2	5	3	6	8	9	9	57
Inschrijving	12	11	23	12	11	9	8	13	11	7	14	11	142
Rijbewijs	24	22	26	18	26	23	21	14	16	17	24	16	247
Technische eisen	22	45	59	56	46	40	39	38	55	56	40	43	539
Verzekering	9	4	4	6	7	4	2	4	1	3	10	9	63
Zwaar vervoer	0	1	3	5	2	6	5	0	3	0	0	0	25
Andere	4	3	2	0	0	0	0	0	0	1	3	1	14
Onbekend	0	1	0	0	0	0	0	2	129	110	135	52	429
INBREUKEN PER ZWAARTEGRAAD													
SNELHEID	Jan	Feb	Maa	Apr	Mei	Jun	Jul	Aug	Sep	Okt	Nov	Dec	TOTAAL
0-10 km/u te snel	1.099	1.924	2.869	2.146	1.896	1.903	1.772	1.677	1.707	1.481	1.187	606	20.267
11-20 km/u te snel	132	376	497	338	301	293	288	236	239	206	233	123	3.262
21-30 km/u te snel	25	68	89	59	51	54	56	37	44	40	31	20	574
31-40 km/u te snel	6	15	18	9	22	13	9	9	9	2	11	3	126
>40 km/u te snel	7	12	10	9	4	1	1	7	1	6	9	1	68
??? km/u te snel	9	3	15	13	8	3	8	7	2	8	15	13	104
Subtotaal SNELHEID	1.278	2.398	3.498	2.574	2.282	2.267	2.134	1.973	2.002	1.743	1.486	766	24.401
NIET-SNELHEID	Jan	Feb	Maa	Apr	Mei	Jun	Jul	Aug	Sep	Okt	Nov	Dec	TOTAAL
1ste graad	33	52	57	31	33	27	31	16	25	50	63	40	458
2de graad	41	35	64	36	46	34	35	35	39	47	47	27	486
3de graad	86	74	188	213	232	153	136	156	143	135	128	75	1.719
4de graad	0	0	0	1	0	0	0	0	0	0	0	1	2
Onbekend/NVT	82	122	130	115	107	97	97	79	247	233	261	149	1.719
Subtotaal NIET-SNELHEID	242	283	439	396	418	311	299	286	454	465	499	292	4.384



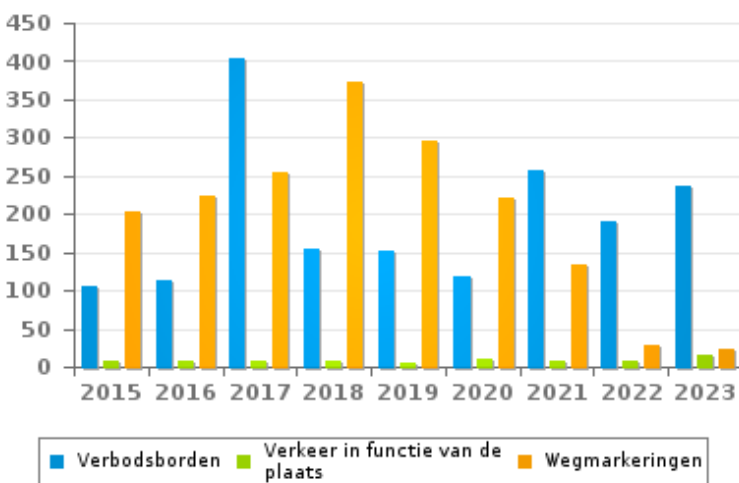
VERKEERSINBREUKEN (autosnelwegen inbegrepen) : ALGEMEEN OVERZICHT (DETAIL)

Vergelijking per jaar: 2015-2023

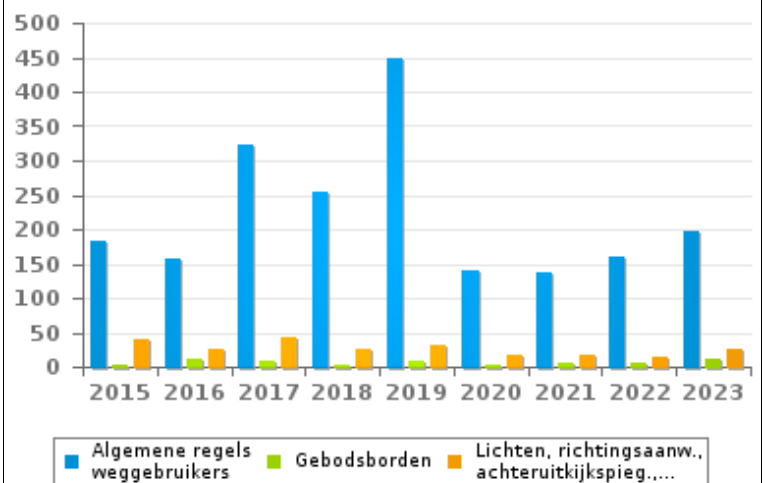
Wegcode(rest)

	2015	2016	2017	2018	2019	2020	2021	2022	2023
Algemene regels weggebruikers	182	158	322	253	450	140	138	160	197
Wegmarkeringen	204	223	254	374	297	221	135	28	23
Verbodsborden	106	112	404	154	153	119	258	191	237
Rijbewegingen	58	58	69	136	123	61	70	53	75
Lichten, richtingsaanw., achteruitkijkspieg.,...	41	25	42	26	31	17	17	14	25
Voorrang	44	20	27	26	23	10	27	21	35
Lading van goederen (Wegcode)	27	14	15	14	10	7	17	34	9
Bevelen van bevoegde personen	15	2	17	16	11	18	14	12	20
Gedrag tov bepaalde weggebruikers	5	6	10	14	9	4	16	14	11
Verkeer in functie van de plaats	7	8	8	8	5	11	9	8	16
Gebodsborden	2	11	8	4	8	4	7	5	12
Vervoer van personen (Wegcode)	8	8	4	7	7	4	2	5	15
Wegcode: andere	4	0	2	4	6	5	1	3	1
TOTAAL	703	645	1.182	1.036	1.133	621	711	548	676

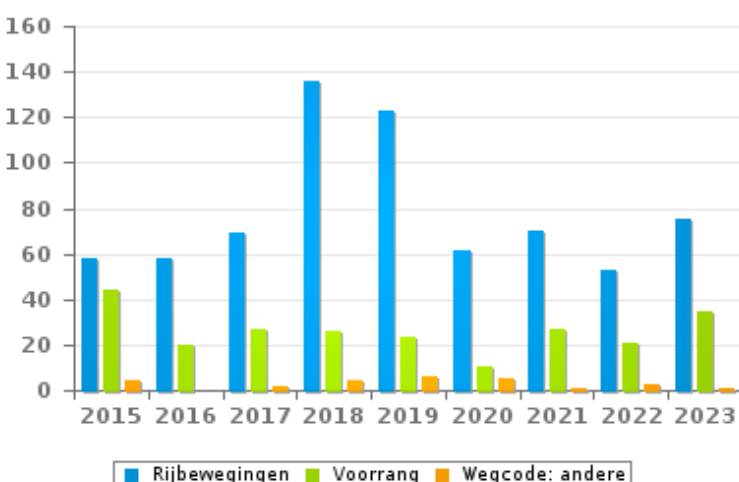
Aantal inbreuken



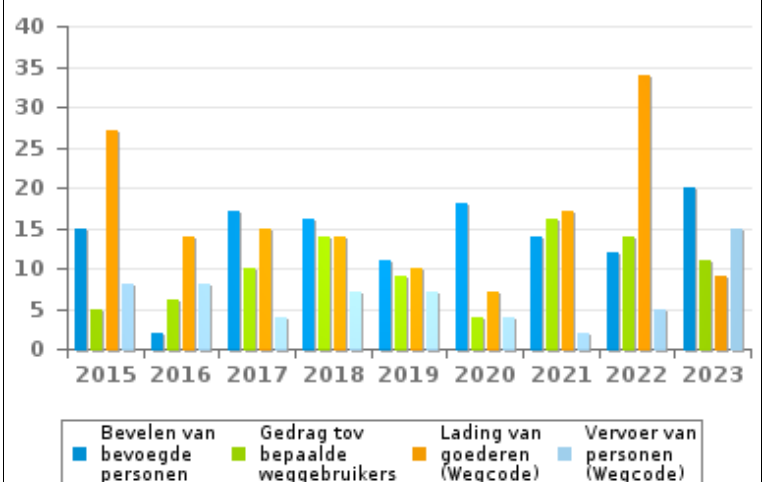
Aantal inbreuken



Aantal inbreuken



Aantal inbreuken



**VERKEERSINBREUKEN (autosnelwegen inbegrepen) : TOP 5**

2023

Alle inbreuken

Thema	Wetsartikel	Aantal inbreuken	% (*)
Snelheid	Art. 11.2.1°.a). Buiten de bebouwde kommen is de snelheid beperkt tot 120 km per uur op de autosnelwegen [...].	8.012	27,83 %
Snelheid	[VI. Gew.]: Art. 22quater. Binnen de zones afgebakend door de verkeersborden F4a en F4b is de snelheid beperkt tot 30 km per uur.	5.371	18,66 %
Snelheid	[VI. Gew.]: Art. 11.2.3°- b). Buiten de bebouwde kommen is de snelheid beperkt tot 70 km per uur op de andere openbare wegen. Op sommige openbare wegen kan evenwel een lagere of hogere snelheidsbeperking opgelegd of toegelaten worden door het verkeersbord C43. De lagere snelheidsbeperkingen voortvloeiend uit artikel 11.3 blijven van toepassing. Art. 5. De weggebruikers moeten de [...] verkeersborden [...] in acht nemen wanneer deze regelmatig zijn naar de vorm, voldoende zichtbaar zijn en overeenkomstig de voorschriften van [...] [het algemeen] reglement [op de politie van het wegverkeer en van het gebruik van de openbare weg] zijn aangebracht. Art. 68.3. [...] Bord C43 [met de vermelding 50]: Vanaf het verkeersbord tot het volgend kruispunt [of verkeersbord C45], verbod te rijden met een grotere snelheid dan [50 km per uur] [...].	2.999	10,42 %
Snelheid	[VI. Gew.]: Art. 11.2.1°- b). Buiten de bebouwde kommen is de snelheid beperkt tot 120 km per uur [...] op de openbare wegen verdeeld in vier of meer rijstroken waarvan er ten minste twee bestemd zijn voor iedere rijrichting, voor zover de rijrichtingen anders dan door wegmarkeringen gescheiden zijn [...]. De lagere snelheidsbeperkingen opgelegd door het verkeersbord C43 of voortvloeiend uit artikel 11.3. blijven van toepassing. Art. 5. De weggebruikers moeten de verkeerslichten, verkeersborden en wegmarkeringen in acht nemen wanneer deze regelmatig zijn naar de vorm, voldoende zichtbaar zijn en overeenkomstig de voorschriften van [...] [het algemeen] reglement [op de politie van het wegverkeer en van het gebruik van de openbare weg] zijn aangebracht. Art. 68.3. [...] Bord C43 [met de vermelding 50]: Vanaf het verkeersbord tot het volgend kruispunt [of verkeersbord C45], verbod te rijden met een grotere snelheid dan [50 km per uur] [...].	2.852	9,91 %
Snelheid	[VI. Gew.]: Snelheidsbeperking / zone 50 / openbare wegen buiten bebouwde kom, met uitzondering van de autosnelwegen. Art. 5. De weggebruikers moeten de verkeerslichten, verkeersborden en wegmarkeringen in acht nemen wanneer deze regelmatig zijn naar de vorm, voldoende zichtbaar zijn en overeenkomstig de voorschriften van [...] [het algemeen] reglement [op de politie van het wegverkeer en van het gebruik van de openbare weg] zijn aangebracht. Art. 68.3. [...] Bord C43 [met zonale geldigheid en vermelding 50]: Vanaf het verkeersbord [...] [tot het eindezonebord], verbod te rijden met een grotere snelheid dan [50 km per uur] [...]. Art. 65.5.10. Snelheidszones worden aangeduid door het verkeersbord C43 waaraan overeenkomstig 65.5.3. zonale geldigheid wordt gegeven. Vanaf het zonebord tot het eindezonebord is het verboden te rijden met een hogere snelheid dan de zonale snelheid [...].	2.334	8,11 %



VERKEERSINBREUKEN (autosnelwegen inbegrepen) : TOP 5

2023

4de graadsinbreuken

Thema	Wetsartikel	Aantal inbreuken	% (*)
Wegcode (rest)	Art. 4.1. De weggebruikers moeten onmiddellijk gevolg geven aan de bevelen van de bevoegde personen. Art. 4.2.3°. Als bevelen worden inzonderheid beschouwd: het overdwars zwaaien met een rood licht, wat stoppen betekent voor de bestuurders naar wie het licht gekeerd is. Art. 4.1°. [...] zijn overtredingen van de vierde graad in de zin van artikel 29§1, eerste lid, van [...] [de] wet betreffende de politie over het wegverkeer, gecoördineerd op 16 maart 1968: de [...] bevelen negeren van een bevoegd persoon [vermeld in het artikel 4.2.3° van KB 01-12-1975].	1	0,00 %
Wegcode (rest)	De overtreding op de hierna vermelde bepalingen wordt beschouwd als overtreding van 4de graad krachtens artikel 4.5° van KB 30-09-2005 :Art. 21.4.2°. Op autosnelwegen is het verboden te keren.	1	0,00 %

(*) % ten opzichte van totaal aantal inbreuken



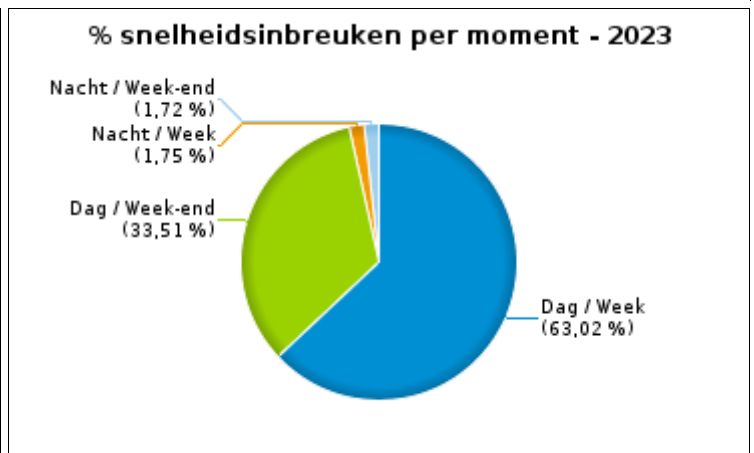
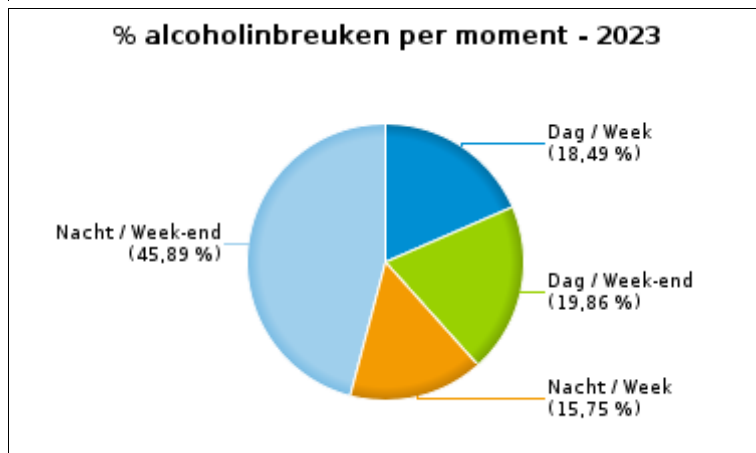
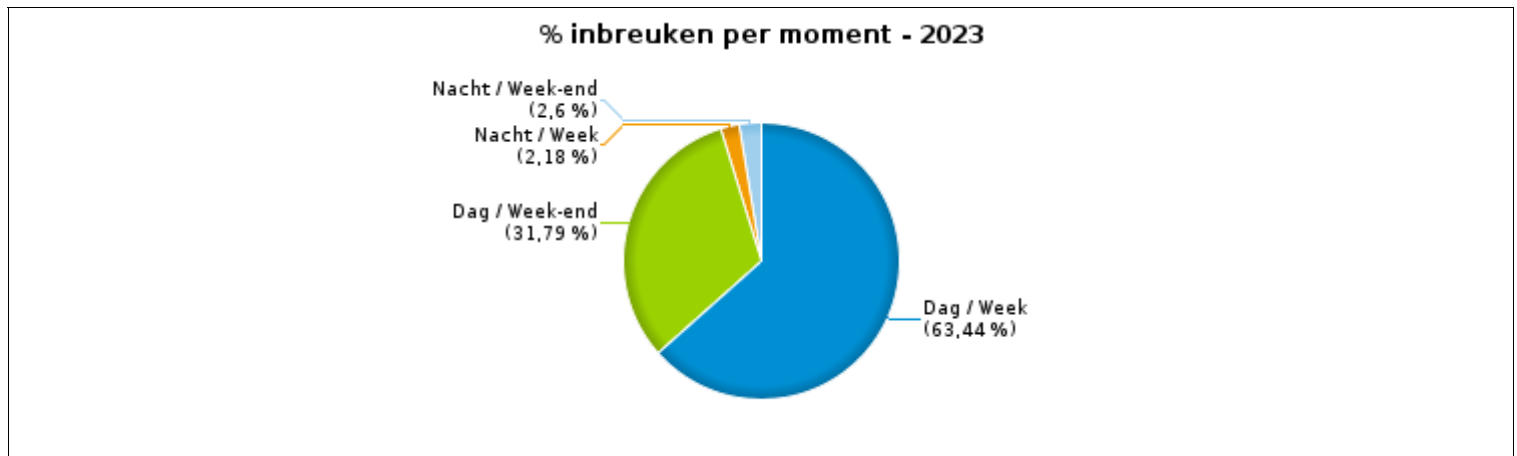
VERKEERSINBREUKEN (autosnelwegen inbegrepen) : MOMENT

Aantal inbreuken per moment van de week 2023

	Week			Week-end			TOTAAL
	Dag	Nacht	Subtotaal	Dag	Nacht	Subtotaal	
Snelheid	15.377	428	15.805	8.176	420	8.596	24.401
Stilstaan en parkeren	326	18	344	142	11	153	497
GSM	404	5	409	101	7	108	517
Helm en beschermende kledij	11	0	11	6	3	9	20
Gordel en kinderzitje	131	1	132	70	8	78	210
Verkeerslichten	455	98	553	161	88	249	802
Wegcode (rest)	519	11	530	99	47	146	676
Alcohol	27	23	50	29	67	96	146
Drugs	25	2	27	19	11	30	57
Inschrijving	99	3	102	36	4	40	142
Rijbewijs	142	23	165	52	30	82	247
Technische eisen	397	10	407	93	39	132	539
Verzekering	40	0	40	14	9	23	63
Zwaar vervoer	3	0	3	22	0	22	25
Andere	9	2	11	3	0	3	14
Onbekend	296	3	299	127	3	130	429
TOTAAL	18.261	627	18.888	9.150	747	9.897	28.785

Weekend: van vrijdag 22.00u tot maandag 06.00u
Week: van maandag 06.00u tot vrijdag 22.00u

Dag: van 06.00u tot 22.00u
Nacht: van 22.00u tot 06.00u





SNELHEIDSINBREUKEN (autosnelwegen inbegrepen) : PLAATS

2023

Kruibeke

Straat	Huis nr	Km paal	0-10 km/u te snel	11-20 km/u te snel	21-30 km/u te snel	31-40 km/u te snel	>40 km/u te snel	??? km/u te snel	TOTAAL
A14-E17 Ri Antwerpen			0	0	1	0	0	8	9
A14-E17 Ri Antwerpen		96.4	0	0	0	0	0	2	2
A14-E17 Ri Antwerpen		96.7	0	0	0	0	0	2	2
A14-E17 Ri Antwerpen		91.7	0	0	0	0	0	1	1
A14-E17 Ri Antwerpen		92.6	0	0	0	0	0	1	1
A14-E17 Ri Antwerpen		96.2	0	0	0	0	0	1	1
A14-E17 Ri Antwerpen		96.6	0	0	0	0	0	1	1
A14-E17 Ri Antwerpen afrit 15a Haasdonk			0	0	0	0	1	1	2
A14-E17 Richting Antwerpen Parking Kruibeke		94.1	0	0	0	0	0	1	1
A14-E17 Richting Antwerpen Parking Kruibeke			0	0	1	0	0	0	1
A14-E17 Ri Lille (F)			0	0	0	0	0	2	2
A14-E17 Ri Lille (F)		90.2	0	0	0	0	1	0	1
A14-E17 Ri Lille (F)		90.6	0	0	0	0	0	1	1
BAZELSTRAAT RICHTING KRUIBEKE	2		7	0	0	0	0	0	7
BAZELSTRAAT RICHTING KRUIBEKESTRAAT	2		8	1	0	0	0	0	9
BAZELSTRAAT RICHTING KRUIBEKESTRAAT	143		4	0	0	0	0	0	4
BAZELSTRAAT RICHTING OLV PLEIN	120		9	0	1	0	0	0	10
BAZELSTRAAT RICHTING OLV PLEIN	143		4	0	0	0	0	0	4
BAZELSTRAAT RICHTING RUPELMONDESTRAAT	120		8	0	0	0	0	0	8
BAZELSTRAAT RICHTING TEMSE	121		4	0	0	0	1	0	5
BAZELSTRAAT RICHTING ZWIJNDRECHT	121		4	0	0	1	0	0	5
BROEKDAM-NOORD RICHTING BROEKDAM-ZUID	34		1	1	0	0	0	0	2
BROEKDAM-NOORD RICHTING SCHELDELEI	34		21	4	0	0	0	0	25
Burchtstraat	200		0	2	0	0	0	0	2
Burchtstraat			0	0	0	0	0	2	2
BURCHTSTRAAT RICHTING ANTWERPEN	162		32	4	0	0	0	0	36
BURCHTSTRAAT RICHTING E17	200		169	21	3	0	1	0	194
BURCHTSTRAAT RICHTING KRUIBEKE	200		124	17	3	0	0	0	144



SNELHEIDSINBREUKEN (autosnelwegen inbegrepen) : PLAATS

2023

Kruiseke

Straat	Huis nr	Km paal	0-10 km/u te snel	11-20 km/u te snel	21-30 km/u te snel	31-40 km/u te snel	>40 km/u te snel	??? km/u te snel	TOTAAL
BURCHTSTRAAT RICHTING KRUIBEKE	89		39	4	1	1	0	0	45
BURCHTSTRAAT RICHTING KRUIBEKE		11.00	10	1	0	0	0	0	11
BURCHTSTRAAT RICHTING KRUIBEKE CENTRUM	200		78	14	3	0	2	0	97
BURCHTSTRAAT RICHTING TEMSE	162		25	2	2	0	0	0	29
BURCHTSTRAAT RICHTING ZWIJNDRECHT	89		39	7	0	1	0	0	47
BURCHTSTRAAT RICHTING ZWIJNDRECHT		11.00	41	1	1	0	0	0	43
BURCHTSTRAAT RICHTING ZWIJNDRECHT	9		0	0	1	0	0	0	1
DAALSTRAAT RICHTING HAASDONK	42		2	0	0	0	0	0	2
DAALSTRAAT RICHTING KRUIBEKE	42		5	0	0	0	0	0	5
GEERAARD DE CREMERSTRAAT RICHTING KLOOSTERSTRAAT	72		1	1	0	0	0	0	2
GEERAARD DE CREMERSTRAAT RICHTING RUPELMONDESTRAAT	72		2	0	0	0	0	0	2
GILDESTRAAT RICHTING LANGESTRAAT	19		3	1	0	0	0	0	4
GILDESTRAAT RICHTING NIEUWE KERKSTRAAT	19		2	0	0	0	0	0	2
Heirstraat	27		1	0	0	0	0	0	1
Heirstraat			0	0	0	0	0	1	1
HEIRSTRAAT RICHTING BAZEL		6.7	111	23	3	1	0	0	138
HEIRSTRAAT RICHTING BAZEL	5		28	20	7	0	0	0	55
HEIRSTRAAT RICHTING BAZEL		6.6	22	10	2	0	0	0	34
HEIRSTRAAT RICHTING BERGSTRAAT		5.6	55	14	2	0	0	0	71
HEIRSTRAAT RICHTING E17		5.0	60	18	6	1	0	0	85
HEIRSTRAAT RICHTING GAUWSTRAAT		5.7	51	15	1	0	0	0	67
HEIRSTRAAT RICHTING HAAGDAM	27		44	11	6	0	0	0	61
HEIRSTRAAT RICHTING HAASDONK	35		88	25	6	0	0	0	119
HEIRSTRAAT RICHTING HAASDONK		6.6	72	19	4	1	0	0	96
HEIRSTRAAT RICHTING HAASDONK		6.7	43	15	3	0	0	0	61
HEIRSTRAAT RICHTING HAASDONK	5		8	6	2	2	2	0	20



SNELHEIDSINBREUKEN (autosnelwegen inbegrepen) : PLAATS

2023

Kruibeke

Straat	Huis nr	Km paal	0-10 km/u te snel	11-20 km/u te snel	21-30 km/u te snel	31-40 km/u te snel	>40 km/u te snel	??? km/u te snel	TOTAAL
HEIRSTRAAT RICHTING HAASDONK		5.7	11	4	0	0	0	0	15
HEIRSTRAAT RICHTING HAASDONK		5.5	3	1	0	0	0	0	4
HEIRSTRAAT RICHTING HOOGSTRAAT		5.0	149	26	4	1	0	0	180
HEIRSTRAAT RICHTING KRAAKSTRAAT		5.6	125	35	3	0	1	0	164
HEIRSTRAAT RICHTING KRAAKSTRAAT	35		127	29	2	0	0	0	158
HEIRSTRAAT RICHTING KRAAKSTRAAT	27		43	11	2	0	0	0	56
HEIRSTRAAT RICHTING STEENDORP		6.5	15	7	0	0	0	0	22
HEIRSTRAAT RICHTING STEENDORP		5.5	9	2	0	0	0	0	11
HOOGSTRAAT RICHTING DAALSTRAAT	82		8	0	0	0	0	0	8
HOOGSTRAAT RICHTING DAALSTRAAT	115		2	0	0	0	0	0	2
HOOGSTRAAT RICHTING DAALSTRAAT	28		1	0	0	0	0	0	1
HOOGSTRAAT RICHTING KRAAKSTRAAT	82		10	1	0	0	0	0	11
HOOGSTRAAT RICHTING KRAAKSTRAAT	28		1	0	0	0	0	0	1
HOOGSTRAAT RICHTING STEENDORP	96		3	0	0	0	0	0	3
Kattestraat	6		0	0	0	0	0	1	1
Kattestraat	8		0	0	0	0	0	1	1
KATTESTRAAT RICHTING BAZELSTRAAT	75		15	1	1	0	0	0	17
KATTESTRAAT RICHTING DOORN	115		33	5	0	0	0	0	38
KATTESTRAAT RICHTING DOORN	84		15	11	1	0	0	0	27
KATTESTRAAT RICHTING DOORN	111		15	4	0	0	0	0	19
KATTESTRAAT RICHTING DOORN	94		4	0	0	0	0	0	4
KATTESTRAAT RICHTING E17	75		16	3	1	0	0	0	20
KATTESTRAAT RICHTING HAASDONK	102		24	4	0	0	0	0	28
KATTESTRAAT RICHTING HAASDONK	94		11	4	0	0	0	0	15
KATTESTRAAT RICHTING KRUIBEKE	115		20	0	0	0	0	0	20
KATTESTRAAT RICHTING MOLENBERG	109		19	5	0	0	0	0	24
KATTESTRAAT RICHTING N419	102		10	0	0	0	0	0	10
KATTESTRAAT RICHTING O.L.V. PLEIN	84		17	2	0	0	0	0	19



SNELHEIDSINBREUKEN (autosnelwegen inbegrepen) : PLAATS

2023

Kruibeke

Straat	Huis nr	Km paal	0-10 km/u te snel	11-20 km/u te snel	21-30 km/u te snel	31-40 km/u te snel	>40 km/u te snel	??? km/u te snel	TOTAAL
KATTESTRAAT RICHTING OLV PLEIN	111		7	3	0	0	0	0	10
KATTESTRAAT RICHTING ONZE-LIEVE-VROUWPLEIN	109		7	1	0	0	0	0	8
KERKSTRAAT RICHTING BARBIERSTRAAT	140		9	2	0	0	0	0	11
KERKSTRAAT RICHTING GAUWSTRAAT	148		19	2	0	0	0	0	21
KERKSTRAAT RICHTING GAUWSTRAAT	105		2	1	0	0	0	0	3
KERKSTRAAT RICHTING HAASDONK	131		5	1	0	0	0	0	6
KERKSTRAAT RICHTING KRUIBEKESTRAAT	105		1	0	0	0	0	0	1
KERKSTRAAT RICHTING KRUIBEKESTRAAT	131		1	0	0	0	0	0	1
KERKSTRAAT RICHTING RUPELMONDESTRAAT	148		12	0	0	0	0	0	12
KERKSTRAAT RICHTING WEISPOEL	140		10	3	0	0	0	0	13
Kruibekestraat	66		0	0	0	0	0	1	1
KRUIBEKESTRAAT RICHTING BAZEL	155		6	0	1	0	0	0	7
KRUIBEKESTRAAT RICHTING BAZELSTRAAT	167		17	1	1	0	0	0	19
KRUIBEKESTRAAT RICHTING BAZELSTRAAT	157		3	1	0	0	0	0	4
KRUIBEKESTRAAT RICHTING BAZELSTRAAT	84		2	0	0	0	0	0	2
KRUIBEKESTRAAT RICHTING KRUIBEKE	155		7	3	0	0	0	0	10
KRUIBEKESTRAAT RICHTING RUPELMONDESTRAAT	167		10	1	0	0	0	0	11
KRUIBEKESTRAAT RICHTING RUPELMONDESTRAAT	157		5	1	0	0	0	0	6
KRUIBEKESTRAAT RICHTING RUPELMONDESTRAAT	84		3	0	0	0	0	0	3
KRUIBEKESTRAAT RICHTING RUPELMONDESTRAAT	87		1	0	0	0	0	0	1
Langestraat	30		0	0	0	0	0	1	1
LANGESTRAAT RICHTING BAZEL	11		9	0	0	0	0	0	9
LANGESTRAAT RICHTING BAZELSTRAAT	25	15.00	9	0	0	0	0	0	9
LANGESTRAAT RICHTING BURCHT	26		13	1	0	0	0	0	14
LANGESTRAAT RICHTING BURCHTSTRAAT	25		49	1	0	0	0	0	50
LANGESTRAAT RICHTING KRUIBEKE	26		17	0	0	0	0	0	17
LANGESTRAAT RICHTING TEMSE	29		21	1	0	0	0	0	22
LANGESTRAAT RICHTING ZWIJNDRECHT	11		22	1	0	0	0	0	23



SNELHEIDSINBREUKEN (autosnelwegen inbegrepen) : PLAATS

2023

Kruibeke

Straat	Huis nr	Km paal	0-10 km/u te snel	11-20 km/u te snel	21-30 km/u te snel	31-40 km/u te snel	>40 km/u te snel	??? km/u te snel	TOTAAL
LANGESTRAAT RICHTING ZWIJNDRECHT	29		8	0	0	0	0	0	8
MOLENSTRAAT RICHTING BEVEREN	253		3	1	0	0	0	0	4
MOLENSTRAAT RICHTING BEVERENSTRAAT	181		4	0	0	0	0	0	4
MOLENSTRAAT RICHTING BEVERENSTRAAT	117		3	0	0	0	0	0	3
MOLENSTRAAT RICHTING BEVERENSTRAAT	54		3	0	0	0	0	0	3
MOLENSTRAAT RICHTING LANGESTRAAT	181		5	0	0	0	0	0	5
MOLENSTRAAT RICHTING LANGESTRAAT	253		4	1	0	0	0	0	5
MOLENSTRAAT RICHTING LANGESTRAAT	117		2	0	0	0	0	0	2
MOLENSTRAAT RICHTING N419	54		2	0	0	0	0	0	2
Nieuwe baan	61		0	0	0	0	0	1	1
NIEUWE BAAN RICHTING BAZEL	71		17	1	0	0	0	0	18
NIEUWE BAAN RICHTING KAPELSTRAAT	79		24	2	0	0	0	0	26
NIEUWE BAAN RICHTING KRUIBEKE	18		39	5	0	0	1	0	45
NIEUWE BAAN RICHTING KRUIBEKE	20		27	6	0	0	0	0	33
NIEUWE BAAN RICHTING RUPELMONDE	20		45	10	1	0	0	0	56
NIEUWE BAAN RICHTING RUPELMONDESTRAAT	34A		72	4	0	0	0	0	76
NIEUWE BAAN RICHTING RUPELMONDESTRAAT	79		18	3	0	0	0	0	21
NIEUWE BAAN RICHTING STEENDORP	71		11	1	0	0	0	0	12
NIEUWE BAAN RICHTING TEMSE	18		26	3	0	0	0	0	29
NIEUWE BAAN RICHTING TEMSE	22		13	1	0	1	0	0	15
NIEUWE BAAN RICHTING TEMSE	32		1	0	0	0	0	0	1
NIEUWE BAAN RICHTING TEMSESTRAAT	34A		92	7	2	0	0	0	101
NIEUWE BAAN RICHTING ZWIJNDRECHT	22		17	2	0	0	0	0	19
NIEUWE BAAN RICHTING ZWIJNDRECHT	82		3	1	0	1	0	0	5
Rupelmondestraat			0	0	0	0	0	2	2
RUPELMONDESTRAAT RICHTING KRUIBEKE	121		5	1	0	0	0	0	6
RUPELMONDESTRAAT RICHTING RUPELMONDE	121		5	0	0	0	0	0	5
RUPELMONDESTRAAT RICHTING RUPELMONDE	240		3	0	0	0	0	0	3



SNELHEIDSINBREUKEN (autosnelwegen inbegrepen) : PLAATS

2023

Kruibeke

Straat	Huis nr	Km paal	0-10 km/u te snel	11-20 km/u te snel	21-30 km/u te snel	31-40 km/u te snel	>40 km/u te snel	??? km/u te snel	TOTAAL
RUPELMONDESTRAAT RICHTING TEMSE	240		2	0	0	0	0	0	2
TOTAAL			2.652	485	78	11	10	31	3.267

Temse

Straat	Huis nr	Km paal	0-10 km/u te snel	11-20 km/u te snel	21-30 km/u te snel	31-40 km/u te snel	>40 km/u te snel	??? km/u te snel	TOTAAL
A14-E17 Ri Antwerpen	*	88.3	286	85	13	3	3	0	390
A14-E17 Ri Antwerpen		82.0	0	0	0	0	0	1	1
A14-E17 Ri Antwerpen		84.9	0	0	0	0	0	1	1
A14-E17 Ri Antwerpen		85.0	0	0	1	0	0	0	1
A14-E17 Ri Antwerpen		87.0	0	0	0	0	0	1	1
A14-E17 Ri Antwerpen		87.8	0	0	0	0	0	1	1
A14-E17 Ri Antwerpen		88.0	0	1	0	0	0	0	1
A14-E17 Ri Antwerpen			0	0	1	0	0	0	1
A14-E17 Ri Lille (F)		89.6	5.889	1.350	338	77	33	1	7.688
A14-E17 Ri Lille (F)			0	0	0	0	0	4	4
A14-E17 Ri Lille (F)		87.2	0	0	0	0	0	3	3
A14-E17 Ri Lille (F)		87.4	0	0	0	0	0	1	1
A14-E17 Ri Lille (F)		88.0	0	0	0	0	1	0	1
Afschrijverslaan			0	0	0	0	0	1	1
Antwerpse Steenweg	103		16	2	0	0	0	0	18
Antwerpse Steenweg	159		15	1	0	0	0	0	16
Antwerpse Steenweg	108		7	0	0	0	0	0	7
Antwerpse Steenweg	94		7	0	0	0	0	0	7
Antwerpse Steenweg	93		3	0	0	0	0	0	3
Antwerpse Steenweg			0	0	0	0	0	1	1
Azalealaan	37		39	4	0	0	0	0	43
Azalealaan	46		13	2	1	0	0	0	16



SNELHEIDSINBREUKEN (autosnelwegen inbegrepen) : PLAATS

2023

Temse

Straat	Huis nr	Km paal	0-10 km/u te snel	11-20 km/u te snel	21-30 km/u te snel	31-40 km/u te snel	>40 km/u te snel	??? km/u te snel	TOTAAL
Beekstraat	37		22	6	1	0	0	0	29
Beekstraat	39		19	5	1	0	0	0	25
Beekstraat	41		13	3	0	0	0	0	16
Beekstraat	13		14	1	0	0	0	0	15
Beekstraat	55		13	1	0	0	0	0	14
Beekstraat	5		10	0	0	0	0	0	10
Beeldstraat	23		126	30	3	2	0	0	161
Beeldstraat	31		30	8	2	1	0	0	41
Beeldstraat	33		21	4	1	0	0	0	26
Beeldstraat	21		18	5	0	0	0	0	23
Bokmolenstraat	14		9	1	1	0	0	0	11
Bokmolenstraat	32		1	0	0	1	0	0	2
Brandstraat	15		11	2	0	0	0	0	13
Brandstraat	13		11	1	0	0	0	0	12
Brandstraat	17		7	1	0	0	0	0	8
Burgem. Achiel Heymanstraat	59		199	37	0	0	0	0	236
Burgem. Achiel Heymanstraat	28		32	9	0	1	0	0	42
Burgem. Achiel Heymanstraat	30		11	0	0	0	0	0	11
Burgem. Achiel Heymanstraat	41		3	0	0	0	0	0	3
Burgem. Achiel Heymanstraat	34		2	0	0	0	0	0	2
Burgem. Achiel Heymanstraat	44		0	0	0	0	0	1	1
Cauwerburg	210		22	2	1	0	0	0	25
Cauwerburg			0	0	0	0	0	1	1
Clemens De Landtsheerlaan	20		113	13	2	0	0	0	128
Clemens De Landtsheerlaan	22		56	8	1	0	0	0	65
Doornstraat	63		94	15	3	0	0	0	112
Doornstraat	63A		93	7	1	0	0	0	101
Doornstraat	79		81	10	0	0	0	0	91



SNELHEIDSINBREUKEN (autosnelwegen inbegrepen) : PLAATS

2023

Temse

Straat	Huis nr	Km paal	0-10 km/u te snel	11-20 km/u te snel	21-30 km/u te snel	31-40 km/u te snel	>40 km/u te snel	??? km/u te snel	TOTAAL
Doornstraat	98		58	7	1	0	0	0	66
Doornstraat	60		48	7	1	1	1	0	58
Doornstraat	83		48	10	0	0	0	0	58
Doornstraat	67		47	3	0	0	2	0	52
Doornstraat	103		46	2	1	0	0	0	49
Doornstraat	65		38	6	0	0	0	0	44
Doornstraat	78		28	2	0	0	0	0	30
Doornstraat	101		24	2	3	0	0	0	29
Doornstraat	67A		16	4	2	0	0	0	22
Doornstraat	110		12	5	0	0	1	0	18
Doornstraat	67/A		7	3	1	0	0	0	11
Doornstraat			0	0	0	0	0	1	1
DOORNSTRAAT RICHTING N16	63A		0	0	1	0	0	0	1
Dorpstraat	78		120	19	0	0	0	0	139
Dorpstraat	23		113	18	2	0	0	0	133
Dorpstraat	54		77	8	1	0	0	0	86
Dorpstraat	30		53	5	0	0	0	0	58
Dorpstraat	105		38	3	0	0	0	0	41
Dorpstraat	31		27	3	0	0	0	0	30
Dorpstraat	19		16	0	0	0	0	0	16
Dorpstraat	101		9	1	0	0	0	0	10
Dorpstraat	1		0	0	0	0	0	1	1
Eeckhoudriesstraat	105		202	39	5	0	0	0	246
Eeckhoudriesstraat	90		36	7	1	0	0	0	44
Eeckhoudriesstraat	26		35	2	1	0	1	0	39
Eeckhoudriesstraat	74		36	1	0	0	0	0	37
Eeckhoudriesstraat	30		32	2	1	0	0	0	35
Eeckhoudriesstraat	36		28	2	0	0	0	0	30



SNELHEIDSINBREUKEN (autosnelwegen inbegrepen) : PLAATS

2023

Temse

Straat	Huis nr	Km paal	0-10 km/u te snel	11-20 km/u te snel	21-30 km/u te snel	31-40 km/u te snel	>40 km/u te snel	??? km/u te snel	TOTAAL
Eeckhoudriesstraat	59		20	4	0	0	0	0	24
Eeckhoudriesstraat	49		14	7	0	1	0	0	22
Eeckhoudriesstraat	69		18	2	0	0	0	0	20
Eeckhoudriesstraat	111		10	7	0	0	0	0	17
Eeckhoudriesstraat	35		12	2	1	0	0	0	15
Eeckhoudriesstraat	12		11	2	0	0	0	0	13
EECKHOUTDRIESSTRAAT RICHTING SCHOOLSTRAAT	69		0	0	0	1	0	0	1
Eigenlo	8		17	4	1	0	0	0	22
Eigenlo	11		8	2	0	0	0	0	10
Eigenlo	20		8	0	0	0	0	0	8
Eigenlo	40/D		4	0	0	0	0	0	4
Eigenlo	45		3	0	0	0	0	0	3
Fonteinstraat	17		12	2	0	0	0	0	14
Gasthuisstraat	2		104	14	3	0	0	0	121
Gasthuisstraat	116		10	2	0	0	0	0	12
Gasthuisstraat	126		8	1	0	0	0	0	9
Gebrs. Van Raemdonckstraat	31		36	4	0	0	0	0	40
Gebrs. Van Raemdonckstraat	22		22	2	1	0	0	0	25
Gebrs. Van Raemdonckstraat	26		14	6	0	0	0	0	20
Gebrs. Van Raemdonckstraat	50		14	1	0	0	0	0	15
Gebrs. Van Raemdonckstraat	30		6	2	1	0	0	0	9
Gebrs. Van Raemdonckstraat	60		7	0	0	0	0	0	7
Gelaagstraat	82		42	4	0	0	0	0	46
Gelaagstraat	123		22	1	0	0	0	0	23
Gelaagstraat	121		21	1	0	0	0	0	22
Gelaagstraat	98		16	2	0	0	0	0	18
Gelaagstraat	109		15	1	0	0	0	0	16
Gentstraat	94		15	1	0	0	0	0	16



SNELHEIDSINBREUKEN (autosnelwegen inbegrepen) : PLAATS

2023

Temse

Straat	Huis nr	Km paal	0-10 km/u te snel	11-20 km/u te snel	21-30 km/u te snel	31-40 km/u te snel	>40 km/u te snel	??? km/u te snel	TOTAAL
Gentstraat	171		15	0	0	0	0	0	15
Gentstraat	90		13	1	0	0	0	0	14
Gentstraat	136		5	1	0	0	0	0	6
Gentstraat	181		6	0	0	0	0	0	6
Gentstraat	118		0	0	0	0	0	1	1
GENTSTRAAT RICHTING TEMSE	94		0	0	2	0	0	0	2
Gewestweg N 16			0	0	0	1	0	12	13
Haasdonksesteenweg	44		136	12	1	0	0	0	149
Haasdonksesteenweg	75		27	3	2	0	0	0	32
Haasdonksesteenweg	113/A		11	2	1	1	0	0	15
HAASDONKSESTEENWEG RICHTING HAASDONK	44		0	0	1	0	0	0	1
HAASDONKSESTEENWEG RICHTING VELLE	44		1	0	1	0	0	0	2
Hogenakkerstraat	157		41	12	1	0	0	0	54
Hogenakkerstraat	25		5	0	1	0	0	0	6
Hogenakkerstraat	27		3	2	0	0	0	0	5
Hoogkamerstraat	351		150	21	0	1	0	0	172
Hoogkamerstraat	310		82	20	5	1	0	0	108
Hoogkamerstraat	303		10	1	0	0	0	0	11
Hoogkamerstraat	262		7	3	0	0	0	0	10
Hoogkamerstraat	196		5	2	0	0	0	1	8
Hoogkamerstraat	223		5	0	0	0	0	0	5
Hoogkamerstraat	228		3	1	0	0	0	0	4
Hoogkamerstraat			0	0	0	0	0	4	4
Hoogkamerstraat	264		3	0	0	0	0	0	3
Hoogkamerstraat	339		0	0	0	0	0	1	1
Hoogkamerstraat	71		0	1	0	0	0	0	1
Hospitaalstraat			0	0	0	0	0	1	1
Houtbriel	19		9	2	0	0	0	0	11



SNELHEIDSINBREUKEN (autosnelwegen inbegrepen) : PLAATS

2023

Temse

Straat	Huis nr	Km paal	0-10 km/u te snel	11-20 km/u te snel	21-30 km/u te snel	31-40 km/u te snel	>40 km/u te snel	??? km/u te snel	TOTAAL
Houtbriel	15		5	0	0	0	0	0	5
Huis ten Halven	27		12	0	0	0	0	0	12
Kapelanielaan	23		0	0	0	0	0	1	1
Kapelanielaan			0	0	0	0	0	1	1
Kapelstraat	24		325	32	7	0	0	0	364
Kapelstraat	18		251	51	3	1	2	0	308
Kapelstraat	31		114	12	2	1	0	0	129
Kapelstraat	43		59	10	0	0	0	0	69
Kapelstraat	20		53	3	0	0	0	0	56
Kapelstraat	115		7	0	0	0	0	0	7
Kapelstraat	129		4	2	0	0	0	0	6
Kasteelstraat	65		10	0	0	0	0	0	10
Kasteelstraat	32		2	0	0	0	0	0	2
Korte Landmolenstraat	2		15	1	0	0	0	0	16
Kouterstraat	12		135	14	0	1	0	0	150
Kouterstraat	7		18	1	0	0	0	0	19
Kouterstraat	46		13	0	1	0	0	0	14
Kouterstraat	5		14	0	0	0	0	0	14
Kouterstraat			0	0	1	0	0	4	5
KOUTERSTRAAT RICHTING AUGUST WAUTERSSTRAAT	12		0	0	1	0	0	0	1
Krijgsbaan	172		324	31	3	1	3	0	362
Krijgsbaan	186		156	23	0	0	0	0	179
Krijgsbaan	182		89	7	0	0	1	0	97
Krijgsbaan	188		36	5	1	0	0	0	42
Krijgsbaan	174		30	1	0	0	0	0	31
Krijgsbaan	177		24	1	1	0	0	0	26
Krijgsbaan	125		19	0	0	0	0	0	19
Krijgsbaan	161		10	2	0	0	0	0	12



SNELHEIDSINBREUKEN (autosnelwegen inbegrepen) : PLAATS

2023

Temse

Straat	Huis nr	Km paal	0-10 km/u te snel	11-20 km/u te snel	21-30 km/u te snel	31-40 km/u te snel	>40 km/u te snel	??? km/u te snel	TOTAAL
Krijgsbaan			0	0	0	0	0	2	2
Krijgsbaan	2		0	0	0	0	0	1	1
Krijgsbaan	247		0	1	0	0	0	0	1
KRIJGSBAAN RICHTING HOSPITAALSTRAAT	211		2	1	0	0	0	0	3
KRIJGSBAAN RICHTING N16	211		5	2	0	0	0	0	7
KRIJGSBAAN RICHTING TEMSE CENTRUM	172		0	0	1	0	0	0	1
Legen Heirweg	118		104	3	1	0	0	0	108
Legen Heirweg	109		23	3	0	0	0	0	26
Legen Heirweg	138		16	2	0	0	0	0	18
Lepelstraat	81		2	7	0	0	0	0	9
N16/DOORNSTRAAT RICHTING SINT-NIKLAAS		24.6	99	11	0	2	2	0	114
N16 GASTHUISSTRAAT RICHTING BORNEM		24.6	136	13	1	4	2	0	156
N16 GEWESTWEG RICHTING SINT-NIKLAAS		26.2	25	2	0	0	0	0	27
N16 GEWESTWEG RICHTING TEMSE		26.2	28	11	2	1	0	0	42
N16 RICHTING BORNEM		23.6	303	81	10	1	0	0	395
N16 RICHTING BORNEM		23.1	71	23	5	0	0	0	99
N16 RICHTING BORNEM		27.1	15	5	1	0	0	0	21
N16 RICHTING BORNEM		27.0	6	0	1	0	0	0	7
N16 Richting Mechelen		23.1	2.802	45	5	0	0	0	2.852
N16 Richting Mechelen		25.0	0	0	0	0	0	2	2
N16 Richting Mechelen			0	0	0	0	0	2	2
N16 Richting Sint-Niklaas		23.1	58	10	3	0	0	0	71
N16 Richting Sint-Niklaas			0	0	0	0	0	2	2
N16 RICHTING TEMSE		23.6	43	17	1	1	2	0	64
N16 RICHTING TEMSE		26.8	8	1	0	1	1	0	11
N16 RICHTING TEMSE		27.1	2	0	0	0	0	0	2
N41 NIEUWE STEENWEG RICHTING E17		26.1	32	1	0	0	1	0	34
N41 RICHTING DORPSTRAAT		25.5	14	3	2	0	0	0	19



SNELHEIDSINBREUKEN (autosnelwegen inbegrepen) : PLAATS

2023

Temse

Straat	Huis nr	Km paal	0-10 km/u te snel	11-20 km/u te snel	21-30 km/u te snel	31-40 km/u te snel	>40 km/u te snel	??? km/u te snel	TOTAAL
N41 RICHTING HAMME		25.4	16	2	1	0	0	0	19
N41 RICHTING SINT-NIKLAAS		25.4	18	10	3	1	0	0	32
N41 RICHTING STEENWEG HULST		25.5	10	0	1	0	0	0	11
Nieuwe Steenweg	117		41	14	1	1	0	0	57
Nieuwe Steenweg	113		10	2	0	3	0	0	15
Nieuwe Steenweg	69		10	3	1	0	0	0	14
Nieuwe Steenweg	110		8	2	0	0	0	0	10
Nieuwe Steenweg	60		0	0	0	0	0	2	2
Nieuwe Steenweg	70		0	0	0	0	0	1	1
Oeverstraat	71		84	11	0	0	0	0	95
Oeverstraat	86		45	7	1	0	0	0	53
Oeverstraat	69		21	1	1	0	0	0	23
Oeverstraat	83		0	0	0	0	0	1	1
Oostberg	7		14	3	0	0	0	0	17
Oude Heirbaan	29		8	3	0	0	0	0	11
Oude Heirbaan	40		8	1	0	0	0	0	9
Pastoor Boelstraat	20		66	9	0	0	0	0	75
Pastoor Boelstraat	3		66	3	0	0	0	0	69
Pastoor Boelstraat	58		41	7	0	0	0	0	48
Pastoor Boelstraat	30		20	1	0	0	0	0	21
Paterstraat	31		30	3	0	0	0	0	33
Paterstraat	3		11	0	0	0	0	0	11
Paterstraat	61		8	0	0	0	0	0	8
Philemon Haumanstraat			0	0	0	0	0	1	1
Philippe Saverysllaan	75		52	5	0	0	0	0	57
Philippe Saverysllaan	181		40	3	0	0	0	0	43
Philippe Saverysllaan	41		25	1	1	0	0	0	27
Philippe Saverysllaan	61		24	1	0	0	0	0	25



SNELHEIDSINBREUKEN (autosnelwegen inbegrepen) : PLAATS

2023

Temse

Straat	Huis nr	Km paal	0-10 km/u te snel	11-20 km/u te snel	21-30 km/u te snel	31-40 km/u te snel	>40 km/u te snel	??? km/u te snel	TOTAAL
Philippe Saveryslaan	43		17	2	0	0	0	0	19
Pontweg	17		0	0	0	0	1	0	1
PONTWEG RICHTING HAMME	13		12	5	1	0	0	0	18
PONTWEG RICHTING N41	13		3	1	0	1	0	0	5
Prinsenlaan	40		19	3	0	0	0	0	22
Prinsenlaan	30		16	4	0	0	0	0	20
Prinsenlaan			0	0	0	0	0	4	4
Rozenlaan	47		62	17	1	0	0	0	80
Rozenlaan	55		29	4	0	0	0	0	33
Rozenlaan			0	0	0	0	0	2	2
Ruisstraat	89		11	5	0	1	0	0	17
Ruisstraat	123		7	1	0	0	0	0	8
Ruisstraat	92		5	1	0	0	0	0	6
Ruisstraat	96		1	0	0	0	0	0	1
Scheldestraat	28		4	0	0	0	0	0	4
Schoolstraat	65		134	8	0	0	0	0	142
Schoolstraat	17		120	5	0	0	0	1	126
Schoolstraat	103		59	12	0	0	0	0	71
Schoolstraat	74		61	5	0	0	0	0	66
Schoolstraat	96		48	6	0	0	0	0	54
Schoolstraat	22		44	6	0	0	0	0	50
Schoolstraat	58		16	3	2	0	0	0	21
Schoolstraat	87		0	0	0	0	0	1	1
Schoolstraat			0	0	1	0	0	0	1
Schrijnstraat			0	0	0	0	0	1	1
Sint-Amelbergalaan	25		191	36	0	0	0	0	227
Sint-Amelbergalaan	15		76	24	2	0	0	0	102
Sint-Amelbergalaan	73		74	15	1	0	0	0	90



SNELHEIDSINBREUKEN (autosnelwegen inbegrepen) : PLAATS

2023

Temse

Straat	Huis nr	Km paal	0-10 km/u te snel	11-20 km/u te snel	21-30 km/u te snel	31-40 km/u te snel	>40 km/u te snel	??? km/u te snel	TOTAAL
Sint-Amelbergalaan	45		68	9	1	0	0	0	78
Sint-Amelbergalaan	52		60	7	0	0	0	0	67
Sint-Amelbergalaan	16		44	9	1	0	0	0	54
Sint-Amelbergalaan	51		41	5	0	0	0	0	46
Sint-Amelbergalaan	27		13	3	0	0	0	0	16
Sint-Amelbergalaan	17		1	1	0	0	0	0	2
Sint-Jorisstraat	62		33	7	1	0	0	0	41
Sint-Jorisstraat	76		34	5	0	0	0	0	39
Sint-Jorisstraat	104		35	2	1	0	0	0	38
Sint-Jorisstraat	77		19	0	0	0	0	0	19
Sint-Jorisstraat	21		13	2	0	0	0	0	15
Sint-Jorisstraat	97		10	1	0	0	0	0	11
Smesstraat	51		1	0	0	0	0	0	1
Spoorweglaan	24		2	1	0	0	0	0	3
Stationsstraat	5		20	9	0	0	0	0	29
Stationsstraat			0	0	0	0	0	2	2
Steendonkstraat	41		4	0	0	0	0	0	4
Steendonkstraat			0	0	0	0	0	1	1
Tekenaarslaan	64		11	2	0	0	0	0	13
Veldstraat	212A		26	4	0	0	0	0	30
Veldstraat	212/A		13	2	2	0	0	0	17
Veldstraat	359		11	3	0	0	0	0	14
Veldstraat	282		8	3	1	0	0	0	12
Veldstraat	309		9	2	1	0	0	0	12
Veldstraat	132		3	1	0	0	0	0	4
Veldstraat	173		1	1	1	0	0	0	3
Velle	80		73	13	1	0	0	0	87
Velle	47		36	2	0	0	0	0	38



SNELHEIDSINBREUKEN (autosnelwegen inbegrepen) : PLAATS

2023

Temse

Straat	Huis nr	Km paal	0-10 km/u te snel	11-20 km/u te snel	21-30 km/u te snel	31-40 km/u te snel	>40 km/u te snel	??? km/u te snel	TOTAAL
Velle	37		14	0	0	0	0	0	14
Velle	81		9	0	0	0	0	0	9
Velle	42		7	1	0	0	0	0	8
Velle	49		8	0	0	0	0	0	8
Vooruitgangstraat	73		81	20	1	0	0	0	102
Vooruitgangstraat	39		32	3	0	0	0	0	35
Vooruitgangstraat	88		13	6	0	0	0	0	19
Vooruitgangstraat	94		8	5	0	2	0	0	15
Vredestraat	7		1	0	0	0	0	0	1
Vrijheidstraat	74		18	4	0	0	0	0	22
Vrijheidstraat			0	0	0	0	1	2	3
Vroonhoflaan	17		44	5	0	0	0	0	49
Vroonhoflaan	15		29	7	0	0	0	0	36
Vroonhoflaan	13		23	5	0	0	0	0	28
Wilfordkaai	26		6	1	0	0	0	0	7
Wilfordkaai	29		3	0	0	0	0	0	3
TOTAAL			17.615	2.777	496	115	58	73	21.134



SNELHEIDSINBREUKEN (autosnelwegen inbegrepen) : SNELHEIDSREGIME

2023

toegelaten snelheid	0-10 km/u te snel	11-20 km/u te snel	21-30 km/u te snel	31-40 km/u te snel	>40 km/u te snel	??? km/u te snel	TOTAAL
30	4.654	668	43	5	1	0	5.371
50	8.528	954	142	27	18	0	9.669
60	0	4	0	0	0	0	4
70	577	144	28	4	2	0	755
90	365	88	6	13	6	0	478
120	6.142	1.400	354	77	39	0	8.012
Onbekend	1	4	1	0	2	104	112
TOTAAL	20.267	3.262	574	126	68	104	24.401

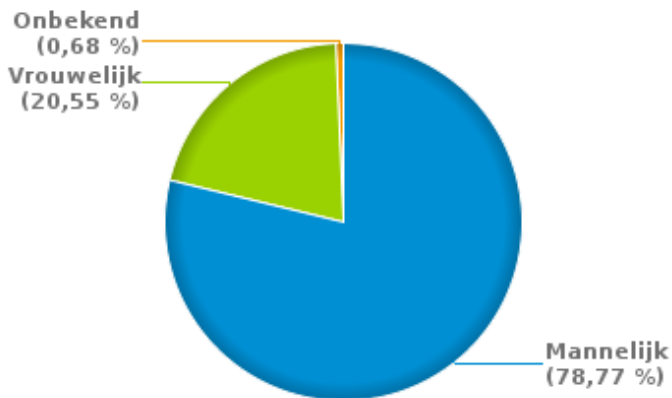


VERKEERSINBREUKEN (autosnelwegen inbegrepen) : PROFILERING 2023

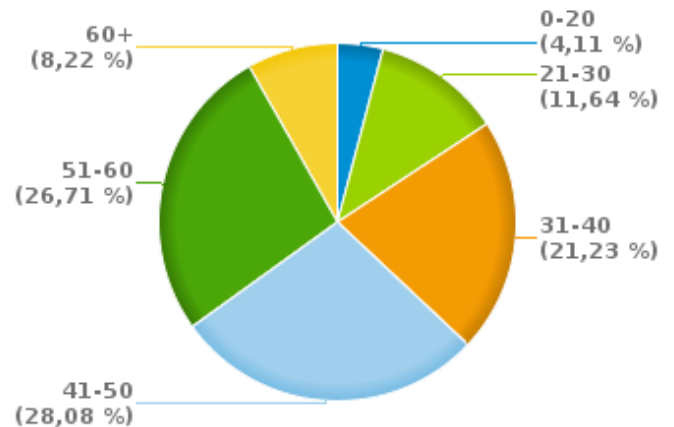
Aantal inbreuken alcohol per geslacht en per leeftijdscategorie

	Mannelijk	Vrouwelijk	Onbekend	TOTAAL
0-20	6	0	0	6
21-30	13	4	0	17
31-40	25	5	1	31
41-50	30	11	0	41
51-60	32	7	0	39
60+	9	3	0	12
TOTAAL	115	30	1	146

% Alcoholinbreuken per geslacht - 2023



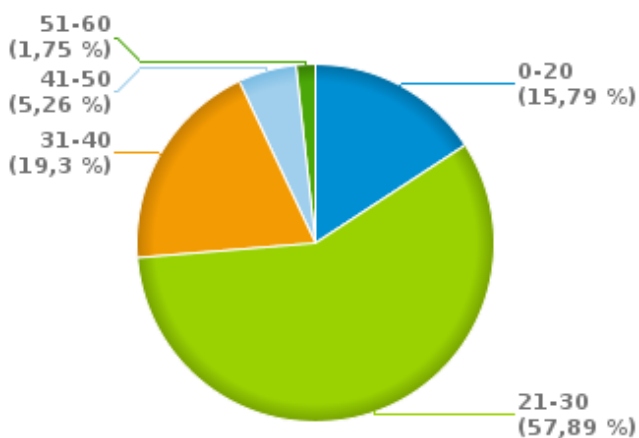
% Alcoholinbreuken per leeftijd - 2023



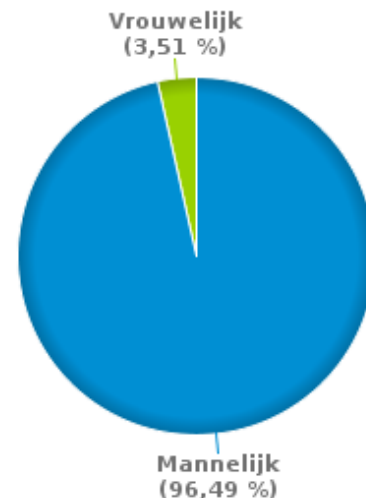
Aantal inbreuken drugs per geslacht en per leeftijdscategorie

	Mannelijk	Vrouwelijk	TOTAAL
0-20	9	0	9
21-30	33	0	33
31-40	10	1	11
41-50	3	0	3
51-60	0	1	1
TOTAAL	55	2	57

% Drugsinbreuken per leeftijd - 2023



% Drugsinbreuken per geslacht - 2023





VERKEERSINBREUKEN

REPORT FILTERS

Begin jaar van de inbreuken	2015
Einde jaar van de inbreuken	2023
Trimester	Trim. 1;Trim. 2;Trim. 3;Trim. 4
Datum van afsluiting van de gegevensbank	30/04/24
Politiezone	PZ KRUIBEKE/TEMSE
Lokale/federale eenheid	
Op/Buiten snelweg	(autosnelwegen inbegrepen)
Vaststellende politie-eenheid	

Refresh report datum	01/07/2024 10:22:01
-----------------------------	---------------------