

**Overzicht
Verkeersinbreuken
(autosnelwegen inbegrepen)
2023**

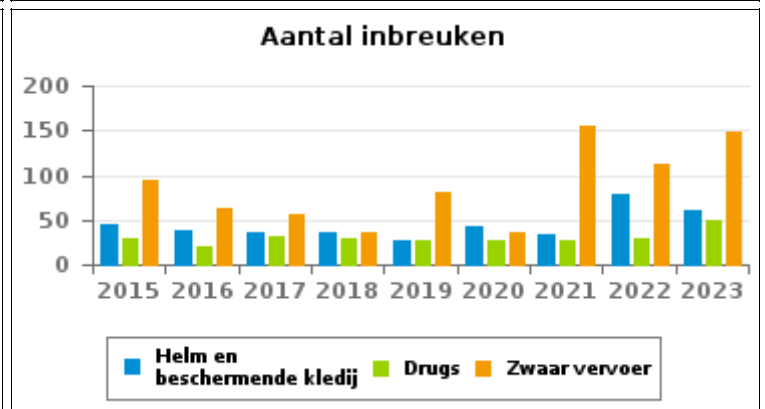
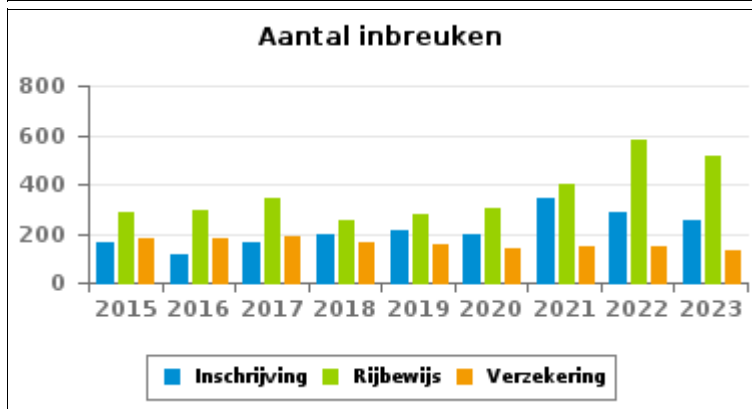
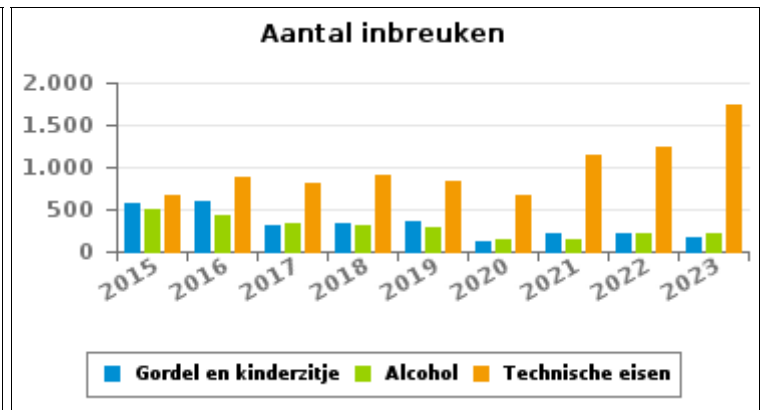
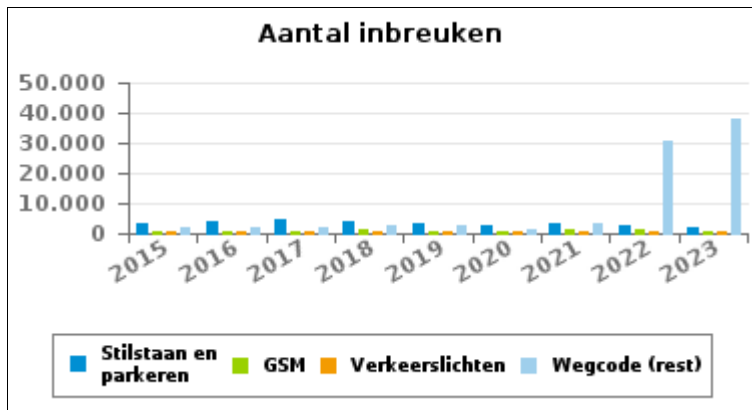
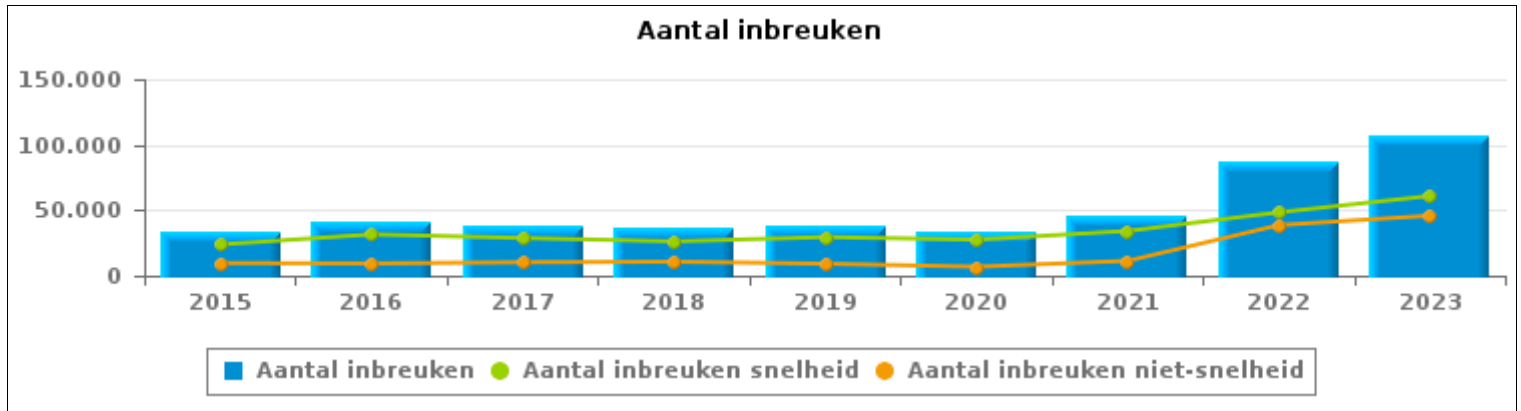
PZ SINT-NIKLAAS



VERKEERSINBREUKEN (autosnelwegen inbegrepen) : ALGEMEEN OVERZICHT

Vergelijking per jaar: 2015-2023

	2015	2016	2017	2018	2019	2020	2021	2022	2023
TOTAAL AANTAL INBREUKEN	33.436	40.851	39.030	36.850	38.615	34.318	45.519	87.033	106.758
INBREUKEN PER THEMA									
	2015	2016	2017	2018	2019	2020	2021	2022	2023
Snelheid	23.817	31.543	28.782	26.172	29.494	27.456	34.190	48.395	60.923
Stilstaan en parkeren	3.129	3.832	4.656	4.219	3.195	2.576	3.402	2.829	2.331
GSM	957	742	906	1.010	746	783	1.523	1.546	983
Helm en beschermende kledij	46	39	37	37	26	43	33	78	60
Gordel en kindersitje	562	600	304	325	348	124	204	215	159
Verkeerslichten	341	348	448	405	371	366	638	334	988
Wegcode (rest)	1.985	1.746	1.969	2.782	2.549	1.482	3.172	31.000	37.965
Alcohol	494	439	330	318	286	132	149	214	213
Drugs	29	21	31	29	27	27	26	30	49
Inschrijving	161	115	163	199	215	198	344	287	252
Rijbewijs	283	295	340	250	277	298	396	578	515
Technische eisen	666	879	811	894	838	660	1.132	1.242	1.731
Verzekering	181	183	187	160	158	135	148	151	131
Zwaar vervoer	95	62	57	37	81	36	156	113	149
Andere	7	7	9	13	4	2	6	19	9
Onbekend	683	0	0	0	0	0	0	2	300



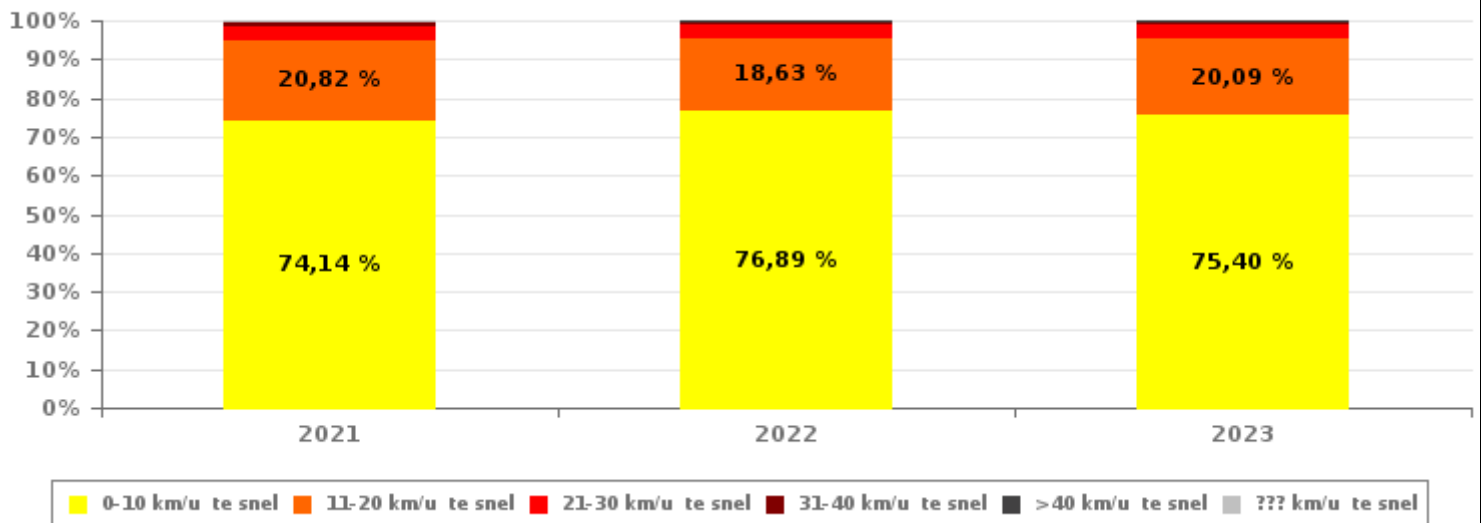


VERKEERSINBREUKEN (autosnelwegen inbegrepen) : ALGEMEEN OVERZICHT INBREUKEN PER ZWAARTEGRAAD

Vergelijking per jaar: 2015-2023

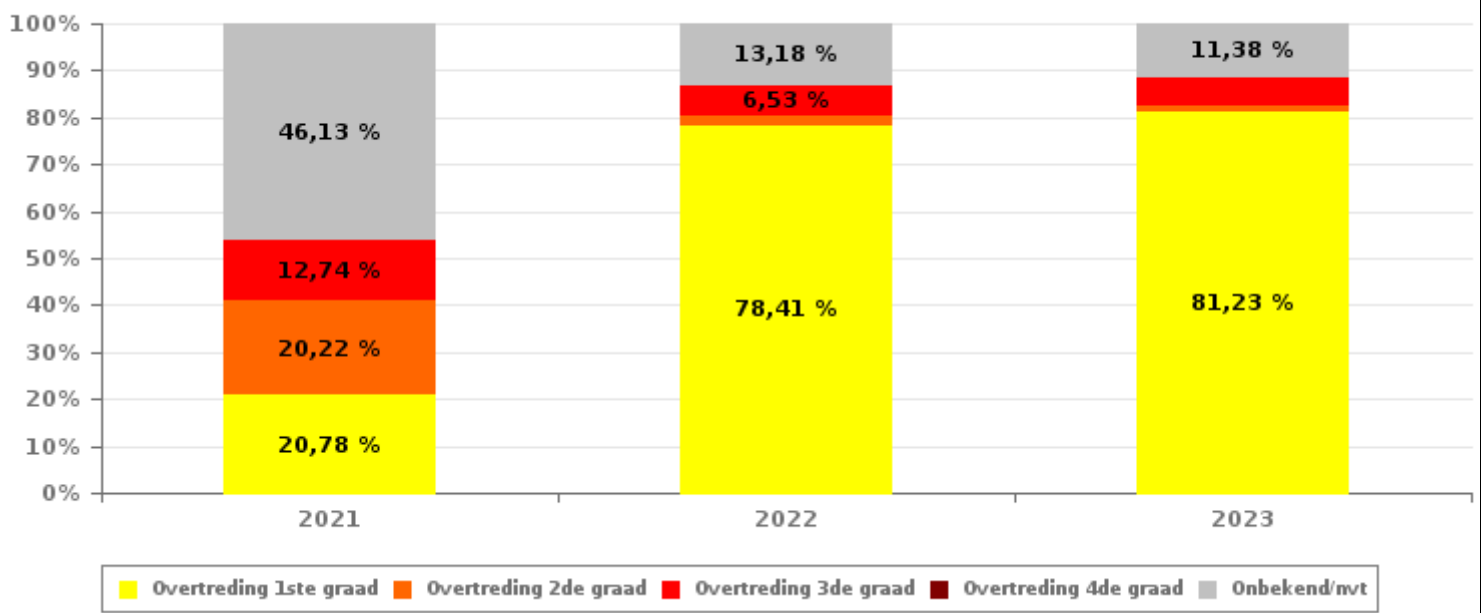
SNELHEID	2015	2016	2017	2018	2019	2020	2021	2022	2023
0-10 km/u te snel	17.209	23.440	22.639	20.103	22.717	20.321	25.347	37.213	45.935
11-20 km/u te snel	5.258	6.606	4.917	4.885	5.624	5.748	7.120	9.016	12.240
21-30 km/u te snel	844	1.025	799	820	816	958	1.245	1.552	1.989
31-40 km/u te snel	166	208	185	178	164	207	269	353	481
>40 km/u te snel	60	67	77	72	73	97	105	156	174
??? km/u te snel	280	197	165	114	100	125	104	105	104
Subtotaal SNELHEID	23.817	31.543	28.782	26.172	29.494	27.456	34.190	48.395	60.923

Aantal (snelheid) inbreuken : indeling per graad



NIET-SNELHEID	2015	2016	2017	2018	2019	2020	2021	2022	2023
1ste graad	3.902	1.189	1.305	2.196	1.921	1.227	2.354	30.297	37.231
2de graad	2.553	1.568	1.365	1.528	1.398	1.193	2.291	712	498
3de graad	639	1.026	1.291	1.343	1.156	774	1.443	2.523	2.877
4de graad	19	18	28	17	11	10	15	13	12
Onbekend/NVT	2.506	5.507	6.259	5.594	4.635	3.658	5.226	5.093	5.217
Subtotaal NIET-SNELHEID	9.619	9.308	10.248	10.678	9.121	6.862	11.329	38.638	45.835

Aantal (niet-snelheid) inbreuken : indeling per graad





VERKEERSINBREUKEN (autosnelwegen inbegrepen) : ALGEMEEN OVERZICHT

Vergelijking per maand voor het jaar 2023

	Jan	Feb	Maa	Apr	Mei	Jun	Jul	Aug	Sep	Okt	Nov	Dec	TOTAAL
TOTAAL AANTAL INBREUKEN	7.057	7.581	10.185	10.102	9.669	8.978	8.055	8.696	7.435	8.976	11.072	8.952	106.758
INBREUKEN PER THEMA	Jan	Feb	Maa	Apr	Mei	Jun	Jul	Aug	Sep	Okt	Nov	Dec	TOTAAL
Snelheid	4.588	5.141	6.468	6.757	6.051	6.357	6.109	3.956	3.457	2.968	4.264	4.807	60.923
Stilstaan en parkeren	72	249	291	189	208	200	147	160	218	190	235	172	2.331
GSM	61	65	100	51	130	91	41	71	111	152	63	47	983
Helm en beschermende kledij	1	1	1	0	3	17	4	8	14	4	4	3	60
Gordel en kinderzitje	11	15	19	7	9	20	8	13	16	15	15	11	159
Verkeerslichten	83	33	35	43	40	32	27	47	144	202	247	55	988
Wegcode (rest)	2.005	1.863	2.974	2.797	2.976	1.970	1.414	4.196	3.190	5.143	5.932	3.505	37.965
Alcohol	15	17	21	16	23	32	9	14	10	19	14	23	213
Drugs	5	1	6	5	4	4	3	1	11	3	4	2	49
Inschrijving	27	24	25	34	23	23	18	16	15	18	13	16	252
Rijbewijs	39	28	61	32	29	74	44	41	57	40	31	39	515
Technische eisen	119	126	157	147	149	141	211	142	109	124	133	173	1.731
Verzekering	6	8	18	7	10	14	16	14	10	11	8	9	131
Zwaar vervoer	22	10	8	16	13	3	2	11	16	14	28	6	149
Andere	1	0	1	1	0	0	1	1	2	1	0	1	9
Onbekend	2	0	0	0	1	0	1	5	55	72	81	83	300
INBREUKEN PER ZWAARTEGRAAD	Jan	Feb	Maa	Apr	Mei	Jun	Jul	Aug	Sep	Okt	Nov	Dec	TOTAAL
SNELHEID	Jan	Feb	Maa	Apr	Mei	Jun	Jul	Aug	Sep	Okt	Nov	Dec	TOTAAL
0-10 km/u te snel	3.398	4.004	4.997	5.378	4.648	4.766	4.651	2.882	2.389	2.050	3.230	3.542	45.935
11-20 km/u te snel	992	942	1.197	1.132	1.135	1.293	1.160	874	827	774	862	1.052	12.240
21-30 km/u te snel	151	144	194	180	199	202	221	143	174	109	122	150	1.989
31-40 km/u te snel	23	33	54	48	42	71	52	32	32	21	32	41	481
>40 km/u te snel	12	12	13	15	19	17	20	16	16	7	13	14	174
??? km/u te snel	12	6	13	4	8	8	5	9	19	7	5	8	104
Subtotaal SNELHEID	4.588	5.141	6.468	6.757	6.051	6.357	6.109	3.956	3.457	2.968	4.264	4.807	60.923
NIET-SNELHEID	Jan	Feb	Maa	Apr	Mei	Jun	Jul	Aug	Sep	Okt	Nov	Dec	TOTAAL
1ste graad	1.965	1.825	2.898	2.755	2.899	1.927	1.376	4.164	3.059	5.092	5.794	3.477	37.231
2de graad	40	32	51	55	41	62	28	36	46	37	39	31	498
3de graad	206	162	214	134	257	182	115	158	395	420	467	167	2.877
4de graad	1	0	4	0	0	1	0	0	2	1	0	3	12
Onbekend/NVT	257	421	550	401	421	449	427	382	476	458	508	467	5.217
Subtotaal NIET-SNELHEID	2.469	2.440	3.717	3.345	3.618	2.621	1.946	4.740	3.978	6.008	6.808	4.145	45.835



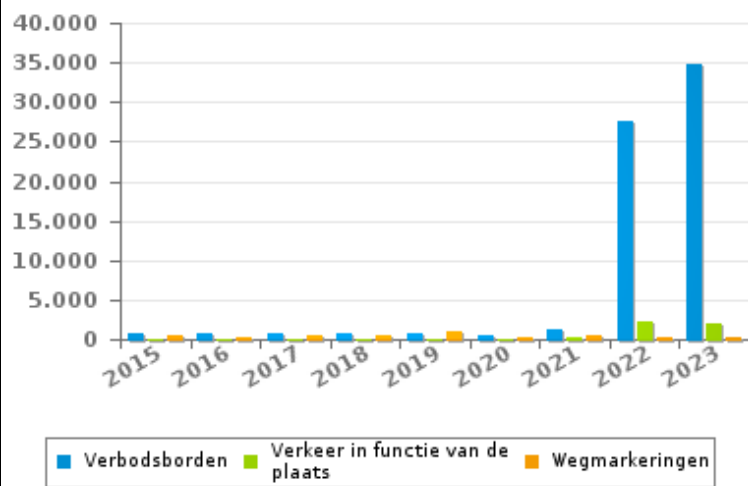
VERKEERSINBREUKEN (autosnelwegen inbegrepen) : ALGEMEEN OVERZICHT (DETAIL)

Vergelijking per jaar: 2015-2023

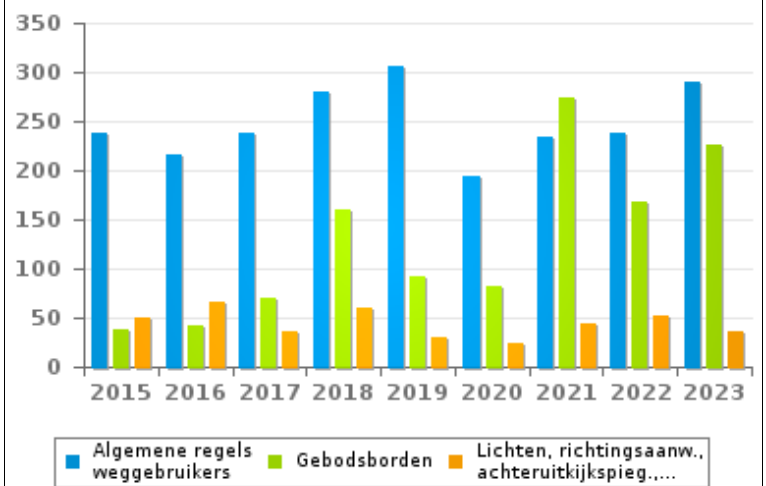
Wegcode(rest)

	2015	2016	2017	2018	2019	2020	2021	2022	2023
Verbodsborden	791	806	833	839	830	561	1.275	27.681	34.850
Verkeer in functie van de plaats	46	33	26	31	52	122	220	2.280	2.086
Wegmarkeringen	397	285	419	573	945	264	476	316	233
Algemene regels weggebruikers	238	216	238	281	307	194	235	239	290
Rijbewegingen	286	183	211	686	155	121	356	94	87
Gebodsborden	38	42	70	161	92	82	275	169	225
Voorrang	45	28	35	54	36	31	81	49	45
Lichten, richtingsaanw., achteruitkijkspieg.,....	50	67	36	60	30	25	44	52	36
Gedrag tov bepaalde weggebruikers	25	27	34	32	41	27	30	25	10
Bevelen van bevoegde personen	24	23	32	32	22	19	21	30	19
Vervoer van personen (Wegcode)	29	26	25	23	13	11	12	25	47
Lading van goederen (Wegcode)	10	6	7	6	18	17	55	38	26
Wegcode: andere	6	4	3	4	8	8	92	2	11
TOTAAL	1.985	1.746	1.969	2.782	2.549	1.482	3.172	31.000	37.965

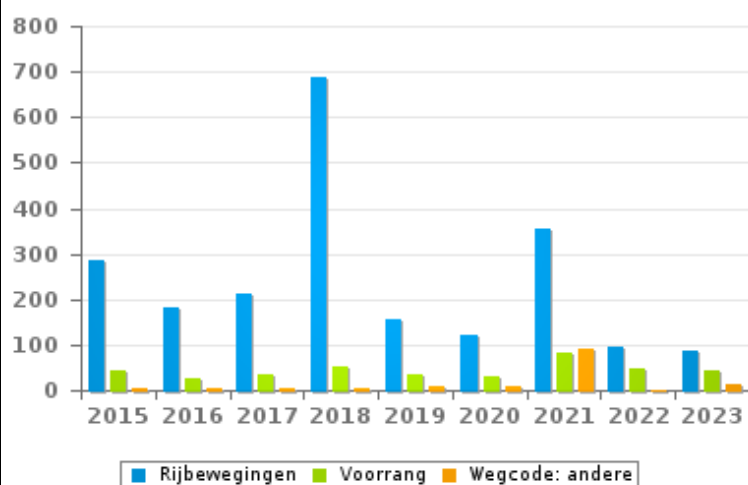
Aantal inbreuken



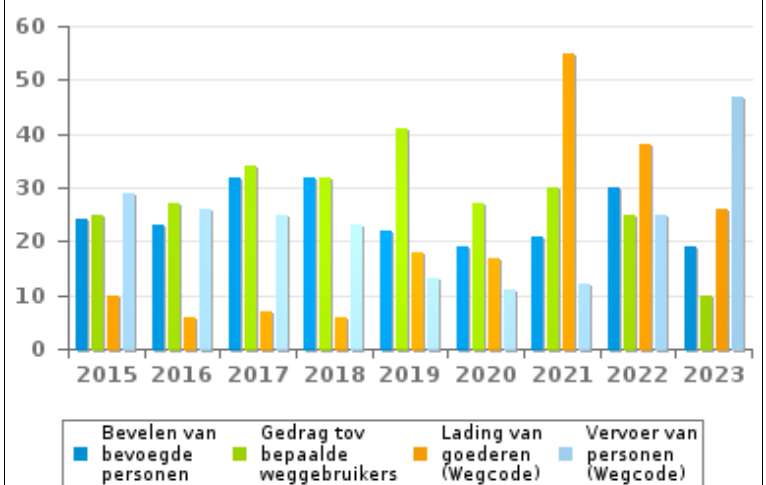
Aantal inbreuken



Aantal inbreuken



Aantal inbreuken





VERKEERSINBREUKEN (autosnelwegen inbegrepen) : TOP 5

2023

Alle inbreuken

Thema	Wetsartikel	Aantal inbreuken	% (*)
Wegcode (rest)	Art. 5. De weggebruikers moeten de verkeerslichten, verkeersborden en wegmarkeringen in acht nemen wanneer deze regelmatig zijn naar de vorm, voldoende zichtbaar zijn en overeenkomstig de voorschriften van [...] [het algemeen] reglement [op de politie van het wegverkeer en van het gebruik van de openbare weg] zijn aangebracht. Art. 68.3. [...] Bord C3: Verboden toegang, in beide richtingen, voor iedere bestuurder.	34.156	31,99 %
Snelheid	[VI. Gew.]: Art. 22quater. Binnen de zones afgebakend door de verkeersborden F4a en F4b is de snelheid beperkt tot 30 km per uur.	18.228	17,07 %
Snelheid	[VI. Gew.]: Snelheidsbeperking / zone 50 / openbare wegen buiten bebouwde kom, met uitzondering van de autosnelwegen. Art. 5. De weggebruikers moeten de verkeerslichten, verkeersborden en wegmarkeringen in acht nemen wanneer deze regelmatig zijn naar de vorm, voldoende zichtbaar zijn en overeenkomstig de voorschriften van [...] [het algemeen] reglement [op de politie van het wegverkeer en van het gebruik van de openbare weg] zijn aangebracht. Art. 68.3. [...] Bord C43 [met zonale geldigheid en vermelding 50]: Vanaf het verkeersbord [...] [tot het eindezonebord], verbod te rijden met een grotere snelheid dan [50 km per uur] [...]. Art. 65.5.10. Snelheidszones worden aangeduid door het verkeersbord C43 waaraan overeenkomstig 65.5.3. zonale geldigheid wordt gegeven. Vanaf het zonebord tot het eindezonebord is het verboden te rijden met een hogere snelheid dan de zonale snelheid [...].	13.239	12,40 %
Snelheid	[VI. Gew.]: Art. 11.1. Binnen de bebouwde kommen is de snelheid beperkt tot 50 km per uur [...].	12.066	11,30 %
Snelheid	[VI. Gew.]: Art. 11.2.1°- b). Buiten de bebouwde kommen is de snelheid beperkt tot 120 km per uur [...] op de openbare wegen verdeeld in vier of meer rijstroken waarvan er ten minste twee bestemd zijn voor iedere rijrichting, voor zover de rijrichtingen anders dan door wegmarkeringen gescheiden zijn [...]. De lagere snelheidsbeperkingen opgelegd door het verkeersbord C43 of voortvloeiend uit artikel 11.3. blijven van toepassing. Art. 5. De weggebruikers moeten de verkeerslichten, verkeersborden en wegmarkeringen in acht nemen wanneer deze regelmatig zijn naar de vorm, voldoende zichtbaar zijn en overeenkomstig de voorschriften van [...] [het algemeen] reglement [op de politie van het wegverkeer en van het gebruik van de openbare weg] zijn aangebracht. Art. 68.3. [...] Bord C43 [met de vermelding 70]: Vanaf het verkeersbord tot het volgend kruispunt [of verkeersbord C45], verbod te rijden met een grotere snelheid dan [70 km per uur] [...].	11.293	10,58 %



VERKEERSINBREUKEN (autosnelwegen inbegrepen) : TOP 5

2023

4de graadsinbreuken

Thema	Wetsartikel	Aantal inbreuken	% (*)
Wegcode (rest)	Art. 4.1. De weggebruikers moeten onmiddellijk gevolg geven aan de bevelen van de bevoegde personen. Art. 4.2.3°. Als bevelen worden inzonderheid beschouwd: het overdwars zwaaien met een rood licht, wat stoppen betekent voor de bestuurders naar wie het licht gekeerd is. Art. 4.1°. [...] zijn overtredingen van de vierde graad in de zin van artikel 29§1, eerste lid, van [...] [de] wet betreffende de politie over het wegverkeer, gecoördineerd op 16 maart 1968: de [...] bevelen negeren van een bevoegd persoon [vermeld in het artikel 4.2.3° van KB 01-12-1975].	3	0,00 %
Wegcode (rest)	De overtreding op de hierna vermelde bepalingen wordt beschouwd als overtreding van 4de graad krachtens artikel 4.4° van KB 30-09-2005 : Art. 20.3.2°. Het is verboden zich op een overweg te begeven wanneer de rode knipperlichten branden.	3	0,00 %
Wegcode (rest)	De overtreding op de hierna vermelde bepalingen wordt beschouwd als overtreding van 4de graad krachtens artikel 4.3° van KB 30-09-2005 :Art. 17.2.3°. Het links inhalen van een gespan [...] of van een voertuig met meer dan twee wielen is verboden bij het naderen van de top van een helling en in bochten, wanneer de zichtbaarheid onvoldoende is, behalve indien kan ingehaald worden zonder de doorlopende witte streep te overschrijden die het voor de tegenliggers bestemde deel van de rijbaan afluïjnt.	1	0,00 %
Wegcode (rest)	De overtreding op de hierna vermelde bepalingen wordt beschouwd als overtreding van 4de graad krachtens artikel 4.4° van KB 30-09-2005 : Art. 20.3.1°. Het is verboden zich op een overweg te begeven wanneer de slagbomen in beweging of gesloten zijn.	1	0,00 %
Wegcode (rest)	De overtreding op de hierna vermelde bepalingen wordt beschouwd als overtreding van 4de graad krachtens artikel 4.4° van KB 30-09-2005 : Art. 20.3.3°. Het is verboden zich op een overweg te begeven wanneer het geluidsein werkt.	1	0,00 %
Wegcode (rest)	De overtreding op de hierna vermelde bepalingen wordt beschouwd als overtreding van 4de graad krachtens artikel 4.5° van KB 30-09-2005 :Art. 21.4.3° Op autosnelwegen is het verboden: achteruit te rijden of te rijden in de tegenovergestelde rijrichting.	1	0,00 %
Wegcode (rest)	De overtreding op de hierna vermelde bepalingen wordt beschouwd als overtreding van 4de graad krachtens artikel 4.5° van KB 30-09-2005 :Art. 22.2juncto. De bepalingen van artikel 21.4. en 21.6. gelden op de autowegen.Art. 21.4.2°. Op autosnelwegen is het verboden te keren.	1	0,00 %
Wegcode (rest)	De overtreding op de hierna vermelde bepalingen wordt beschouwd als overtreding van 4de graad krachtens artikel 4.7° van KB 30-09-2005 :Art. 50. Behoudens speciale toelating van de wettelijke gemachtigde overheid zijn verboden op de openbare weg, alle snelheids- en sportwedstrijden, inzonderheid snelheids-, regelmatigheids- of behendigheidsritten of -wedstrijden.	1	0,00 %

(*) % ten opzichte van totaal aantal inbreuken



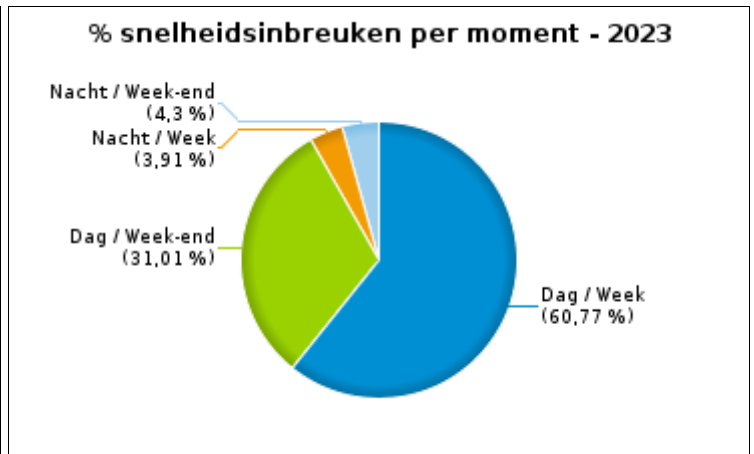
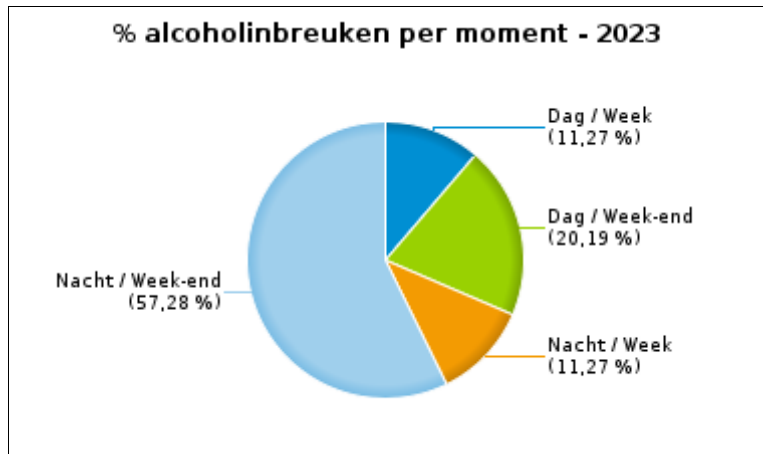
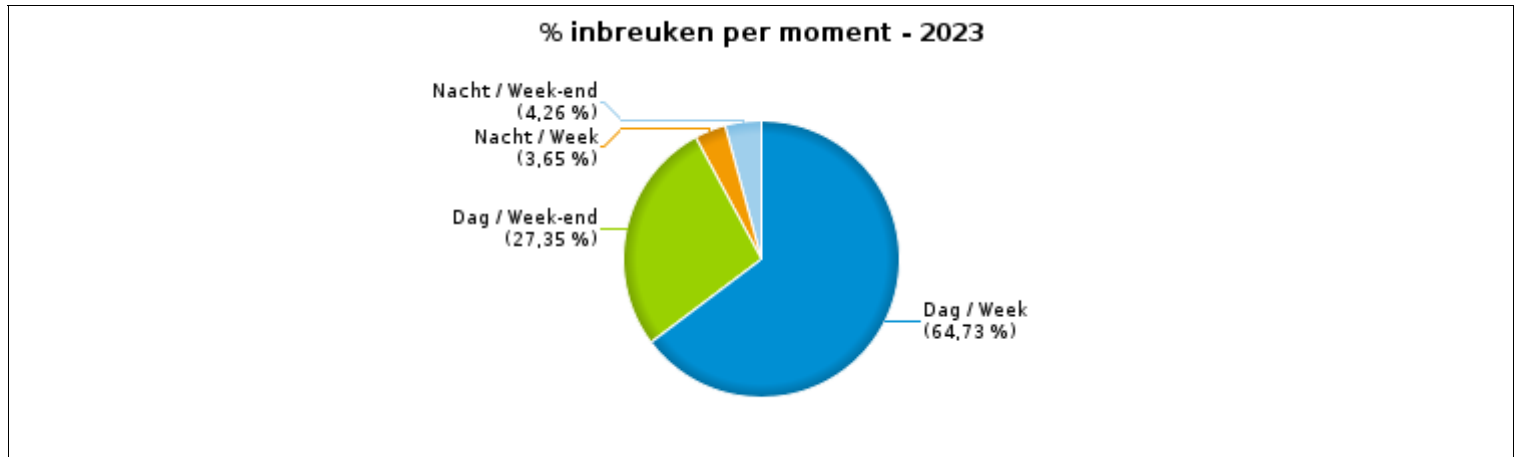
VERKEERSINBREUKEN (autosnelwegen inbegrepen) : MOMENT

Aantal inbreuken per moment van de week 2023

	Week			Week-end			TOTAAL
	Dag	Nacht	Subtotaal	Dag	Nacht	Subtotaal	
Snelheid	37.025	2.384	39.409	18.892	2.622	21.514	60.923
Stilstaan en parkeren	1.570	58	1.628	621	82	703	2.331
GSM	787	7	794	180	9	189	983
Helm en beschermende kledij	35	2	37	14	9	23	60
Gordel en kinderzitje	77	1	78	62	19	81	159
Verkeerslichten	641	65	706	208	74	282	988
Wegcode (rest)	27.162	1.178	28.340	8.360	1.265	9.625	37.965
Alcohol	24	24	48	43	122	165	213
Drugs	15	5	20	10	19	29	49
Inschrijving	137	21	158	68	26	94	252
Rijbewijs	198	50	248	122	145	267	515
Technische eisen	1.066	76	1.142	466	123	589	1.731
Verzekering	63	21	84	25	22	47	131
Zwaar vervoer	135	6	141	7	1	8	149
Andere	5	1	6	1	2	3	9
Onbekend	168	2	170	124	6	130	300
TOTAAL	69.108	3.901	73.009	29.203	4.546	33.749	106.758

Weekend: van vrijdag 22.00u tot maandag 06.00u
 Week: van maandag 06.00u tot vrijdag 22.00u

Dag: van 06.00u tot 22.00u
 Nacht: van 22.00u tot 06.00u





SNELHEIDSINBREUKEN (autosnelwegen inbegrepen) : PLAATS

2023

Sint-Niklaas

Straat	Huis nr	Km paal	0-10 km/u te snel	11-20 km/u te snel	21-30 km/u te snel	31-40 km/u te snel	>40 km/u te snel	??? km/u te snel	TOTAAL
A14-E17 Ri Antwerpen			0	1	1	1	1	12	16
A14-E17 Ri Antwerpen		82.0	0	0	0	0	0	1	1
A14-E17 Ri Antwerpen		83.0	0	1	0	0	0	0	1
A14-E17 Ri Antwerpen		84.0	0	0	0	0	1	0	1
A14-E17 Ri Antwerpen		85.0	0	0	0	0	1	0	1
A14-E17 Ri Antwerpen		85.8	0	0	0	0	0	1	1
A14-E17 Ri Lille afr 15 St-Niklaas-C Ri N16 n Mech		0.2	0	0	0	0	0	2	2
A14-E17 Ri Lille (F)			0	0	1	1	0	7	9
A14-E17 Ri Lille (F)		84.0	0	0	0	0	0	2	2
A14-E17 Ri Lille (F)		85.0	0	0	0	0	0	2	2
A14-E17 Ri Lille (F)		82.4	0	0	1	0	0	0	1
A14-E17 Ri Lille (F)		82.8	0	1	0	0	0	0	1
A14-E17 Ri Lille (F)		86.4	0	0	0	0	0	1	1
A14-E17 Ri Lille (F) oprit 14 Sint-Niklaas West			0	1	0	0	0	0	1
Abingdonstraat	99		133	33	8	0	0	0	174
Abingdonstraat	101		49	15	4	1	0	0	69
Abingdonstraat	31		30	8	2	0	0	0	40
Abingdonstraat	45		16	15	1	0	0	0	32
Abingdonstraat	37		19	6	2	0	1	0	28
Abingdonstraat	18		23	3	1	0	0	0	27
Abingdonstraat	TO 99		21	1	0	0	0	0	22
Bellestraat	17		472	28	10	3	0	0	513
Bellestraat	102		300	20	7	0	1	0	328
Belseledorp	32		114	29	3	0	0	0	146
Belseledorp	26		92	27	0	0	0	0	119
Belseledorp	54		81	24	3	1	0	0	109
Belseledorp	50		81	20	1	0	0	0	102
Belseledorp	38		64	17	3	0	0	0	84



SNELHEIDSINBREUKEN (autosnelwegen inbegrepen) : PLAATS

2023

Sint-Niklaas

Straat	Huis nr	Km paal	0-10 km/u te snel	11-20 km/u te snel	21-30 km/u te snel	31-40 km/u te snel	>40 km/u te snel	??? km/u te snel	TOTAAL
Belseledorp	20		58	11	1	0	0	0	70
Belseledorp	27		52	13	0	0	0	0	65
Belseledorp	TO 16		55	9	0	0	0	0	64
Belseledorp	47		40	15	2	0	0	0	57
Belseledorp	49		33	18	2	0	0	0	53
Belseledorp	34		35	8	2	0	0	0	45
Belseledorp	40		34	6	0	0	0	0	40
Belseledorp	29		23	6	0	0	0	0	29
Belseledorp	15		20	5	0	0	0	0	25
Belseledorp	35		14	2	2	0	0	0	18
Belseledorp	89		15	3	0	0	0	0	18
Belseledorp	43		15	2	0	0	0	0	17
Belseledorp	52		14	1	0	0	0	0	15
Belseledorp	80		10	2	0	0	0	0	12
Belseledorp	30		7	0	0	0	0	0	7
Belseledorp	74		6	0	0	0	0	0	6
Belseledorp	76		4	1	0	0	0	0	5
Belseledorp	91		3	2	0	0	0	0	5
Blokmakerstraat	2		5	0	0	0	0	0	5
Bosstraat	54		1	1	0	0	0	0	2
Bosstraat			0	0	0	0	0	1	1
Breedstraat	70		121	44	3	0	0	0	168
Breedstraat	TO 22		55	25	5	0	1	0	86
Breedstraat	74		48	15	1	1	1	0	66
Breedstraat	230		36	19	1	0	0	0	56
Breedstraat	228		37	10	2	0	0	0	49
Breedstraat	72		33	4	1	0	0	0	38
Breedstraat	222		26	10	1	0	0	0	37



SNELHEIDSINBREUKEN (autosnelwegen inbegrepen) : PLAATS

2023

Sint-Niklaas

Straat	Huis nr	Km paal	0-10 km/u te snel	11-20 km/u te snel	21-30 km/u te snel	31-40 km/u te snel	>40 km/u te snel	??? km/u te snel	TOTAAL
Breedstraat	219		28	3	0	0	0	0	31
Breedstraat	224		28	3	0	0	0	0	31
Breedstraat	215		17	7	0	0	0	0	24
Breedstraat	168		10	1	0	0	0	0	11
Breedstraat	TO 17		5	2	0	0	1	0	8
Brugskén	161		84	12	1	1	0	0	98
Brugskén	163		63	8	1	0	0	0	72
Brugskén	159		63	6	0	0	0	0	69
Brugskén	89		54	7	1	0	0	0	62
Brugskén	153		45	12	1	0	0	0	58
Brugskén	135		51	4	0	0	0	0	55
Brugskén	121		30	4	0	0	0	0	34
Brugskén	157		25	5	0	0	0	0	30
Brugskén	41		19	8	0	0	0	0	27
Brugskén	177		23	2	0	0	0	0	25
Brugskén	29		17	7	0	0	0	0	24
Brugskén	133		16	2	1	0	0	0	19
Brugskén	TO 70		14	2	0	0	0	0	16
Brugskén	134		11	2	1	0	0	0	14
Brugskén	77		7	2	0	0	0	0	9
Brugskén	73		8	0	0	0	0	0	8
Brugskén	63		4	0	0	0	0	0	4
Brugskén	TO 76		3	0	0	0	0	0	3
Colmarstraat	TO 49		3	1	0	0	0	0	4
Dalstraat	84		0	0	0	0	0	1	1
De Gravestraat	14		0	0	0	0	1	0	1
Dendermondse Steenweg	115		54	30	2	1	2	0	89
Dendermondse Steenweg	137		22	6	1	0	0	0	29



SNELHEIDSINBREUKEN (autosnelwegen inbegrepen) : PLAATS

2023

Sint-Niklaas

Straat	Huis nr	Km paal	0-10 km/u te snel	11-20 km/u te snel	21-30 km/u te snel	31-40 km/u te snel	>40 km/u te snel	??? km/u te snel	TOTAAL
Dendermondse Steenweg	87		13	5	0	0	0	0	18
Dendermondse Steenweg	98		6	8	1	0	0	0	15
Dendermondse Steenweg	51		8	1	0	0	0	0	9
Driegaaienstraat	46		84	21	2	0	0	0	107
Driegaaienstraat	71		72	22	1	0	0	0	95
Driegaaienstraat	44		58	9	3	0	0	0	70
Driegaaienstraat	54		31	7	1	0	0	0	39
Driegaaienstraat	68		28	7	0	0	0	0	35
Driegaaienstraat	76		20	2	0	0	0	0	22
Driegaaienstraat	43		16	2	2	0	0	0	20
Driegaaienstraat	52		17	2	1	0	0	0	20
Driekoningenstraat	133		3	1	0	0	0	0	4
Driekoningenstraat	165		2	1	0	0	0	0	3
Driekoningenstraat			0	0	0	0	0	2	2
Dries	21		30	8	0	0	0	0	38
Dries	51		20	4	0	0	0	0	24
Dries	37		10	4	1	0	1	0	16
Edgard Tinelstraat	65		22	6	1	0	0	0	29
Edgard Tinelstraat	61		16	6	0	0	0	0	22
Edgard Tinelstraat	TO 13		10	1	0	0	0	0	11
Edgard Tinelstraat	22		9	1	0	0	0	0	10
Edgard Tinelstraat	RO 17		9	0	1	0	0	0	10
Edgard Tinelstraat	13		5	0	0	0	0	0	5
Eigenlostraat	74		19	7	0	0	0	0	26
Eigenlostraat	88		5	3	3	0	0	0	11
Eigenlostraat	23		4	0	0	0	0	0	4
Frans Van Cauwelaertlaan	109		15	5	1	1	0	0	22
Frans Van Cauwelaertlaan	157		13	1	0	0	0	0	14



SNELHEIDSINBREUKEN (autosnelwegen inbegrepen) : PLAATS

2023

Sint-Niklaas

Straat	Huis nr	Km paal	0-10 km/u te snel	11-20 km/u te snel	21-30 km/u te snel	31-40 km/u te snel	>40 km/u te snel	??? km/u te snel	TOTAAL
Frans Van Cauwelaertlaan	105		8	0	0	0	0	0	8
Frans Van Cauwelaertlaan	TO 10		5	3	0	0	0	0	8
Frans Van Cauwelaertlaan	153		6	1	0	0	0	0	7
Frans Van Cauwelaertlaan	62		4	1	0	0	0	0	5
Gasmeterstraat	81		7	0	1	0	0	0	8
Gasmeterstraat	81B		4	0	0	0	0	0	4
Gavermolenstraat	70		106	55	9	1	0	0	171
Gavermolenstraat	74		78	36	2	0	0	0	116
Gavermolenstraat	68		78	31	4	0	0	0	113
Gavermolenstraat	TO 61		59	32	0	0	0	0	91
Gavermolenstraat	72		13	9	1	0	0	0	23
Gavermolenstraat	53		10	7	4	0	0	0	21
Gavermolenstraat	TO 10		19	0	0	0	0	0	19
Gavermolenstraat	TO67		15	4	0	0	0	0	19
Gavermolenstraat	125		6	6	0	0	0	0	12
Gavermolenstraat	61		8	1	2	1	0	0	12
Gavermolenstraat	88		5	4	0	0	0	0	9
Gavermolenstraat	TO80		2	1	0	0	0	0	3
Gavermolenstraat	TO 88		3	0	0	0	0	0	3
Gentse Baan			0	0	0	0	0	1	1
Gentstraat	45		378	330	102	26	9	0	845
Gentstraat	51		182	180	39	7	7	0	415
Gentstraat	49		130	110	38	13	3	0	294
Gentstraat	117		138	111	31	3	3	0	286
Gentstraat	91B		129	104	18	11	4	0	266
Gentstraat	38		35	34	9	4	0	0	82
Gentstraat	91		45	30	5	2	0	0	82
Gentstraat	119B		37	25	4	1	0	0	67



SNELHEIDSINBREUKEN (autosnelwegen inbegrepen) : PLAATS

2023

Sint-Niklaas

Straat	Huis nr	Km paal	0-10 km/u te snel	11-20 km/u te snel	21-30 km/u te snel	31-40 km/u te snel	>40 km/u te snel	??? km/u te snel	TOTAAL
Gentstraat	81		35	24	5	0	0	0	64
Gentstraat	91 B		15	21	2	2	0	0	40
Gentstraat	105		22	9	5	0	0	0	36
Gentstraat	69		15	14	6	1	0	0	36
Gentstraat	TO82		16	15	4	1	0	0	36
Gentstraat	101		13	17	0	0	0	0	30
Gentstraat	TO101		10	7	0	0	0	0	17
Gentstraat	TO 90		9	7	0	0	0	0	16
Gentstraat	89		0	0	6	0	0	0	6
Godsschalkstraat	139		8	4	1	0	0	0	13
Godsschalkstraat	35		3	1	0	0	0	0	4
Grote Heimelinkstraat	32		883	235	23	3	0	0	1.144
Grote Heimelinkstraat	TO 58		1	0	0	0	0	0	1
Grote Markt	36		0	0	0	0	0	3	3
Grote Markt			0	0	0	0	0	3	3
Guido Gezellelaan	74		10	4	1	0	0	0	15
Guido Gezellelaan	77		4	2	1	0	0	0	7
Guido Gezellelaan	81		4	3	0	0	0	0	7
Guido Gezellelaan	91		6	1	0	0	0	0	7
Guido Gezellelaan	32		3	2	0	0	0	0	5
Guido Gezellelaan	35		3	1	0	0	0	0	4
Guido Gezellelaan	44		0	2	2	0	0	0	4
Guido Gezellelaan	50		2	1	0	0	0	0	3
Guido Gezellelaan	71		2	1	0	0	0	0	3
Guido Gezellelaan	21		1	0	0	0	0	0	1
Guido Gezellelaan	49		1	0	0	0	0	0	1
Heidebaan	41		465	281	63	22	4	0	835
Heidebaan	42		236	149	34	7	1	0	427



SNELHEIDSINBREUKEN (autosnelwegen inbegrepen) : PLAATS

2023

Sint-Niklaas

Straat	Huis nr	Km paal	0-10 km/u te snel	11-20 km/u te snel	21-30 km/u te snel	31-40 km/u te snel	>40 km/u te snel	??? km/u te snel	TOTAAL
Heidebaan	58		230	151	26	11	5	0	423
Heidebaan	40		166	92	16	8	1	0	283
Heidebaan	27		101	57	15	6	6	0	185
Heidebaan	116		39	36	11	5	4	2	97
Heidebaan			42	11	2	2	2	5	64
Heidebaan	62		17	13	2	0	1	0	33
Heidebaan	45		11	11	2	0	2	0	26
Heidebaan	70		7	8	4	0	0	0	19
Heidebaan	130		8	6	3	1	0	0	18
Heidebaan	60		4	3	0	1	0	0	8
Heidebaan	71B		2	0	0	0	0	0	2
Heidebaan	71		0	0	0	0	0	1	1
Heidebaan	73		1	0	0	0	0	0	1
Heihoekstraat	155		1	1	0	0	0	0	2
Heihoekstraat	172		0	0	0	0	0	1	1
Heimolenstraat	18		9	6	1	1	0	0	17
Heimolenstraat	TO 12		10	3	2	0	0	0	15
Heimolenstraat	TO 8		3	2	0	0	0	0	5
Heimolenstraat	11		4	0	0	0	0	0	4
Heimolenstraat			0	0	0	0	0	1	1
Heistraat	215		103	20	4	0	0	0	127
Heistraat	233		101	23	3	0	0	0	127
Heistraat	TO 25		74	18	2	0	0	0	94
Heistraat	194		66	12	2	0	0	0	80
Heistraat	208		56	15	0	0	0	0	71
Heistraat	223		33	2	0	0	0	0	35
Heistraat	219		22	1	0	0	0	0	23
Heistraat			0	0	0	0	0	1	1



SNELHEIDSINBREUKEN (autosnelwegen inbegrepen) : PLAATS

2023

Sint-Niklaas

Straat	Huis nr	Km paal	0-10 km/u te snel	11-20 km/u te snel	21-30 km/u te snel	31-40 km/u te snel	>40 km/u te snel	??? km/u te snel	TOTAAL
Hendrik Heymanplein			0	0	0	0	0	1	1
Hofstraat	13		344	86	4	2	0	0	436
Hofstraat	TO 23		42	7	2	0	0	0	51
Hofstraat	TO 15		43	4	1	0	0	0	48
Hofstraat	TO 13		24	10	1	0	0	0	35
Hofstraat	TO23		22	8	2	0	0	0	32
Hofstraat			0	0	0	0	0	1	1
Hoge Bokstraat	60		171	7	1	0	0	0	179
Hoge Bokstraat	223		132	8	1	0	0	0	141
Hogenakkerstraat	103		13	5	1	0	0	0	19
Hogenakkerstraat	146		12	2	0	0	0	0	14
Hogenakkerstraat	141		5	3	0	0	0	0	8
Hogenakkerstraat	131		5	1	0	0	0	0	6
Hogenakkerstraat	143		2	3	0	0	0	0	5
Hogenakkerstraat	70		5	0	0	0	0	0	5
Hoogstraat	70		1	0	0	0	0	0	1
Hospitaalstraat			0	0	0	0	0	1	1
Houtbriel			0	0	0	0	0	2	2
Houten Schoen	40		26	12	2	1	0	0	41
Houten Schoen	88		9	4	0	0	0	0	13
Houten Schoen	46		6	4	0	0	0	0	10
Houten Schoen	TO 40		1	6	0	0	1	0	8
Houten Schoen	TO51		4	1	0	0	0	0	5
Houten Schoen	TO 92		0	4	0	0	0	0	4
Houten Schoen	TO 10		1	1	0	0	0	0	2
Huis ten Halven	44		0	0	0	0	2	0	2
Hulstbaan	172		160	58	12	0	0	0	230
Hulstbaan	169		21	20	4	0	0	0	45



SNELHEIDSINBREUKEN (autosnelwegen inbegrepen) : PLAATS

2023

Sint-Niklaas

Straat	Huis nr	Km paal	0-10 km/u te snel	11-20 km/u te snel	21-30 km/u te snel	31-40 km/u te snel	>40 km/u te snel	??? km/u te snel	TOTAAL
Hulstbaan	168		19	12	1	0	0	0	32
Hulstbaan	157		22	8	0	0	0	0	30
Hulstbaan	209		23	5	1	0	0	0	29
Hulstbaan	193		18	4	3	3	0	0	28
Hulstbaan	TO 17		16	4	1	1	0	0	22
Hulstbaan	128		9	10	2	0	0	0	21
Hulstbaan	124		12	5	1	0	0	0	18
Hulstbaan	93		10	6	0	0	0	0	16
Kalkstraat	24		0	0	0	0	0	1	1
Kallohoekstraat	56		36	23	7	1	0	0	67
Kallohoekstraat	TO 56		29	21	4	2	0	0	56
Kallohoekstraat	52		20	30	4	0	0	0	54
Kallohoekstraat	46		28	17	4	0	0	0	49
Kallohoekstraat	TO 54		22	12	2	0	0	0	36
Kallohoekstraat	59		20	9	1	0	0	0	30
Kallohoekstraat	TO 52		15	9	3	0	0	0	27
Kallohoekstraat	TO56		11	8	2	0	0	0	21
Kallohoekstraat	42		9	4	1	0	0	0	14
Kallohoekstraat	54		6	7	1	0	0	0	14
Kapelstraat	95 A		9	1	0	0	0	0	10
Kapelstraat	TO 59		4	3	0	0	0	0	7
Kapelstraat	35		4	0	0	0	0	0	4
Kapelstraat	37A		2	1	0	1	0	0	4
Kapelstraat	23		2	1	0	0	0	0	3
Kapelstraat	97		2	0	1	0	0	0	3
Kapelstraat	37		1	1	0	0	0	0	2
Kapelstraat	TO 53		1	1	0	0	0	0	2
Kemzekestraat	36		315	130	14	0	0	0	459



SNELHEIDSINBREUKEN (autosnelwegen inbegrepen) : PLAATS

2023

Sint-Niklaas

Straat	Huis nr	Km paal	0-10 km/u te snel	11-20 km/u te snel	21-30 km/u te snel	31-40 km/u te snel	>40 km/u te snel	??? km/u te snel	TOTAAL
Kemzekestraat	30		77	31	1	0	0	0	109
Kemzekestraat	TO 33		64	6	0	0	0	0	70
Kemzekestraat	11		33	7	0	0	0	0	40
Kemzekestraat	21		23	2	0	0	0	0	25
Kemzekestraat	39		13	5	0	0	0	0	18
Kemzekestraat	20		9	1	0	0	0	0	10
Kemzekestraat	18		0	0	0	0	0	1	1
Kerkstraat	99		25	19	1	0	0	0	45
Kerkstraat	TO 74		25	9	2	1	0	0	37
Kerkstraat	TO 80		17	5	0	2	0	0	24
Kerkstraat	95		2	8	2	0	0	0	12
Kerkstraat	125		3	5	0	0	0	0	8
Kleemstraat	13		222	93	18	1	0	0	334
Kleemstraat	15		148	86	11	3	1	0	249
Kleemstraat	24		85	49	11	0	0	0	145
Kleemstraat	22		79	36	1	0	0	0	116
Kleemstraat	TO 30		79	25	2	0	0	0	106
Kleemstraat	28		51	31	8	0	0	0	90
Kleemstraat	TO22		58	11	8	0	0	0	77
Kleemstraat	19A		26	18	3	0	0	0	47
Kleemstraat	TO28		21	15	4	0	0	0	40
Kleemstraat	30		18	11	0	0	0	0	29
Knaptandstraat	85		14	0	0	0	0	0	14
Knaptandstraat	93		3	1	0	0	1	0	5
Knaptandstraat	113		4	0	0	0	0	0	4
Knaptandstraat	129		2	0	0	0	0	0	2
Kongostraat	61		4	3	0	0	1	0	8
Kongostraat	31		4	0	0	0	0	0	4



SNELHEIDSINBREUKEN (autosnelwegen inbegrepen) : PLAATS

2023

Sint-Niklaas

Straat	Huis nr	Km paal	0-10 km/u te snel	11-20 km/u te snel	21-30 km/u te snel	31-40 km/u te snel	>40 km/u te snel	??? km/u te snel	TOTAAL
Kongostraat	48		4	0	0	0	0	0	4
Kongostraat	85		4	0	0	0	0	0	4
Kongostraat	37		1	1	0	1	0	0	3
Kongostraat	97		2	1	0	0	0	0	3
Kongostraat	51		1	1	0	0	0	0	2
Koningin Astridlaan	34		795	444	66	8	8	0	1.321
Koningin Astridlaan			140	4	0	1	0	1	146
Koningin Astridlaan	27		58	32	3	3	0	0	96
Koningin Astridlaan	TO34		33	13	2	0	0	0	48
Koningin Astridlaan	TO 34		26	17	3	1	0	0	47
Koningin Astridlaan	46		28	9	2	0	0	0	39
Koningin Astridlaan	24		16	7	2	1	0	0	26
Koningin Astridlaan	57		8	1	0	0	0	0	9
Koningin Astridlaan	76		0	0	0	0	0	1	1
Laarstraat	5		0	0	0	0	0	2	2
Lamstraat	29		5	5	0	0	0	0	10
Leon Scheerderslaan	5		40	24	4	1	0	0	69
Leon Scheerderslaan	9		35	15	1	1	0	0	52
Leon Scheerderslaan	8		17	7	1	0	0	0	25
Leon Scheerderslaan	11		19	2	1	0	0	0	22
Leon Scheerderslaan	6		9	10	1	0	0	0	20
Leon Scheerderslaan	14		9	3	1	0	0	0	13
Leon Scheerderslaan	21		10	2	0	0	0	0	12
Leon Scheerderslaan	3		4	0	1	0	0	0	5
Lindenstraat	113		13	3	0	0	0	0	16
Lindenstraat	20		7	0	0	0	0	0	7
Lokerse Baan			0	0	0	0	0	1	1
Louis Francklaan	9		25	3	2	0	0	0	30



SNELHEIDSINBREUKEN (autosnelwegen inbegrepen) : PLAATS

2023

Sint-Niklaas

Straat	Huis nr	Km paal	0-10 km/u te snel	11-20 km/u te snel	21-30 km/u te snel	31-40 km/u te snel	>40 km/u te snel	??? km/u te snel	TOTAAL
Louis Francklaan	21		5	1	1	0	0	0	7
Marktstraat	TO 19		33	14	1	0	0	0	48
Marktstraat	246		1	1	0	0	0	0	2
Marktstraat	82		1	0	0	0	0	0	1
Meesterstraat	182		3	2	0	0	0	0	5
Meesterstraat	184		2	0	0	0	0	0	2
Meesterstraat	65		2	0	0	0	0	0	2
Meesterstraat	87		1	1	0	0	0	0	2
Meesterstraat	130		1	0	0	0	0	0	1
Meesterstraat	56		1	0	0	0	0	0	1
Meesterstraat	98		1	0	0	0	0	0	1
Mgr. Stillemansstraat	35		54	14	0	1	1	0	70
Mgr. Stillemansstraat	45		30	7	1	0	0	0	38
Mgr. Stillemansstraat	41		24	8	0	0	0	0	32
Mgr. Stillemansstraat	48		7	3	1	0	0	0	11
Mgr. Stillemansstraat	55		2	0	0	0	0	0	2
Moerlandstraat	162		0	0	0	0	0	1	1
Moerlandstraat			0	0	0	0	0	1	1
N16 Richting Mechelen		28.0	107	56	10	5	2	0	180
N16 Richting Mechelen		28.3	76	28	3	0	2	0	109
N16 Richting Mechelen		28.1	0	0	0	0	0	2	2
N16 Richting Sint-Niklaas		28.0	735	434	75	36	10	0	1.290
N16 Richting Sint-Niklaas		28.1	71	30	3	1	0	0	105
N16 Richting Sint-Niklaas		28.3	36	16	4	2	0	0	58
N16 Richting Sint-Niklaas		28.2	11	4	1	0	0	0	16
N16 Richting Sint-Niklaas		27.9	2	3	0	0	0	0	5
N16 Richting Sint-Niklaas		28.5	3	2	0	0	0	0	5
N16 Richting Sint-Niklaas	KMP28		0	0	1	0	0	0	1



SNELHEIDSINBREUKEN (autosnelwegen inbegrepen) : PLAATS

2023

Sint-Niklaas

Straat	Huis nr	Km paal	0-10 km/u te snel	11-20 km/u te snel	21-30 km/u te snel	31-40 km/u te snel	>40 km/u te snel	??? km/u te snel	TOTAAL
N41 Richting Aalst			85	6	2	1	0	0	94
N41 Richting Aalst		27.4	17	11	5	0	0	0	33
N41 Richting Aalst		27.3	9	8	1	0	0	0	18
N41 Richting Aalst		27.5	2	3	0	0	2	0	7
N41 Richting Aalst		27.2	2	1	0	0	0	0	3
N41 Richting Hulst (NI)		27.2	44	17	6	0	0	0	67
N41 Richting Hulst (NI)		27.4	20	9	2	0	0	0	31
N41 Richting Hulst (NI)		27.1	5	7	2	0	0	0	14
N41 Richting Hulst (NI)		27.3	2	0	0	0	0	0	2
N70 Richting Antwerpen		28.5	12	9	2	0	0	0	23
N70 Richting Antwerpen		28.3	7	5	1	0	0	0	13
N70 Richting Antwerpen		34.4	0	0	0	0	0	1	1
N70 Richting Gent		28.2	0	0	0	0	0	1	1
Nauwstraat	TO 68		76	46	7	2	2	0	133
Nauwstraat	TO68		30	18	5	1	0	0	54
Nauwstraat	RO 68		10	6	4	0	0	0	20
Nauwstraat	68		11	4	2	0	0	0	17
Nauwstraat	128		7	4	0	0	0	0	11
Nauwstraat	23		2	4	1	0	0	0	7
Nieuwe Baan	75		83	40	16	3	1	0	143
Nieuwe Baan	TO 88		24	11	5	2	0	0	42
Nieuwe Baan	TO75		24	13	2	1	1	0	41
Nieuwe Baan	111		10	6	2	1	0	0	19
Nieuwe Baan	TO 75		10	7	2	0	0	0	19
Nieuwe Baan	101		12	4	1	0	0	0	17
Nieuwe Baan			6	7	3	0	0	0	16
Nieuwe Baan	TO88		3	11	1	0	0	0	15
Nieuwe Molenstraat	140		11	2	1	0	0	0	14



SNELHEIDSINBREUKEN (autosnelwegen inbegrepen) : PLAATS

2023

Sint-Niklaas

Straat	Huis nr	Km paal	0-10 km/u te snel	11-20 km/u te snel	21-30 km/u te snel	31-40 km/u te snel	>40 km/u te snel	??? km/u te snel	TOTAAL
Nieuwe Molenstraat	134		6	2	0	0	0	0	8
Nieuwe Molenstraat	42		3	2	0	0	0	0	5
Nieuwkerkenstraat	TO 47		213	60	7	0	0	0	280
Nieuwkerkenstraat	43		103	20	5	0	0	0	128
Nieuwkerkenstraat	60		89	25	5	0	0	0	119
Nieuwkerkenstraat	58		91	16	1	0	0	0	108
Nieuwkerkenstraat	9		69	9	0	0	0	0	78
Nieuwkerkenstraat	48		50	13	0	0	0	0	63
Nieuwkerkenstraat	TO47		45	6	0	0	0	0	51
Nieuwkerkenstraat	62		30	12	1	0	0	0	43
Nieuwkerkenstraat	52		29	5	0	0	0	0	34
Nieuwkerkenstraat	24A		20	4	0	0	0	0	24
Nieuwkerkenstraat	24		17	2	0	0	0	0	19
Nieuwkerkenstraat	28		5	2	0	0	0	0	7
Nieuwkerkenstraat			0	0	0	0	0	1	1
Nijverheidsstraat	11		22	3	2	1	0	0	28
Nijverheidsstraat	36		8	1	0	1	0	0	10
Nijverheidsstraat	42		7	1	0	0	0	0	8
Nijverheidsstraat	15		3	1	0	0	0	0	4
Nijverheidsstraat	33		1	1	0	0	0	0	2
Noordlaan	4		234	102	12	2	0	0	350
Noordlaan	TO 4		107	38	6	2	0	0	153
Noordlaan	12		35	8	1	0	0	0	44
Noordlaan	TO4		20	8	2	0	0	0	30
Noordlaan	60		16	9	0	1	0	0	26
Noordlaan	28		14	6	0	0	0	0	20
Oosterlaan	17		149	28	5	2	1	0	185
Oosterlaan	19		97	21	2	1	0	0	121



SNELHEIDSINBREUKEN (autosnelwegen inbegrepen) : PLAATS

2023

Sint-Niklaas

Straat	Huis nr	Km paal	0-10 km/u te snel	11-20 km/u te snel	21-30 km/u te snel	31-40 km/u te snel	>40 km/u te snel	??? km/u te snel	TOTAAL
Oosterlaan	37		42	10	3	2	1	0	58
Oosterlaan	39		23	7	1	0	0	0	31
Oosterlaan	5		0	0	0	0	0	2	2
Parklaan	TO 47		6	2	1	1	0	0	10
Parklaan	90		6	0	0	0	0	0	6
Parklaan	87		1	1	0	0	0	0	2
Parklaan	89		1	1	0	0	0	0	2
Parklaan			0	0	0	0	0	1	1
Parkstraat	TO 21		53	10	0	0	0	0	63
Parkstraat	19		31	7	1	0	0	0	39
Parkstraat	11		27	6	0	0	0	0	33
Parkstraat	21		23	2	1	0	0	0	26
Parkstraat	23		21	2	0	0	0	0	23
Parkstraat	25		1	0	0	0	0	0	1
Passtraat	398		8	14	0	0	0	0	22
Passtraat	TO 22		16	3	0	0	0	0	19
Passtraat	317		12	2	1	0	0	0	15
Passtraat	223		9	3	0	0	0	0	12
Passtraat	202		4	4	1	0	0	0	9
Passtraat	225		4	5	0	0	0	0	9
Passtraat	215		4	1	0	0	0	0	5
Passtraat	219		4	1	0	0	0	0	5
Passtraat	TO 21		4	0	1	0	0	0	5
Passtraat	194		1	1	0	0	0	0	2
Passtraat	THV 2		0	0	0	0	0	1	1
Pastoor De Meerleerstraat	111		88	12	0	1	0	0	101
Pastoor De Meerleerstraat	130		37	10	0	0	0	0	47
Pastoor De Meerleerstraat	44		32	10	1	0	0	0	43



SNELHEIDSINBREUKEN (autosnelwegen inbegrepen) : PLAATS

2023

Sint-Niklaas

Straat	Huis nr	Km paal	0-10 km/u te snel	11-20 km/u te snel	21-30 km/u te snel	31-40 km/u te snel	>40 km/u te snel	??? km/u te snel	TOTAAL
Pastoor De Meerleerstraat	51		25	14	1	0	0	0	40
Pastoor De Meerleerstraat	71		26	9	2	0	0	0	37
Pastoor De Meerleerstraat	120		22	8	0	1	0	0	31
Pastoor De Meerleerstraat	34		24	5	2	0	0	0	31
Pastoor De Meerleerstraat	125		25	5	0	0	0	0	30
Pastoor De Meerleerstraat	47		22	5	0	0	0	0	27
Pastoor De Meerleerstraat	33		17	7	2	0	0	0	26
Pastoor De Meerleerstraat	58		20	3	0	0	0	0	23
Pastoor De Meerleerstraat	55		19	2	1	0	0	0	22
Pastoor De Meerleerstraat	136		16	3	0	0	0	0	19
Pastoor De Meerleerstraat	82		11	1	1	0	0	0	13
Pastoor De Meerleerstraat	87		9	1	0	0	0	0	10
Pastoor De Meerleerstraat	89		6	4	0	0	0	0	10
Pastoor De Meerleerstraat	108		7	2	0	0	0	0	9
Pastoor De Meerleerstraat	TO 10		9	0	0	0	0	0	9
Pastoor De Meerleerstraat	TO 12		6	3	0	0	0	0	9
Pastoor De Meerleerstraat	46		6	2	0	0	0	0	8
Pastoor De Meerleerstraat	110		6	1	0	0	0	0	7
Pastoor De Meerleerstraat	143		6	1	0	0	0	0	7
Pastorijstraat	33		34	5	1	0	0	0	40
Pastorijstraat	27		27	3	0	0	0	0	30
Pater Segersstraat	TO 22		56	13	2	0	0	0	71
Pater Segersstraat	TO 12		48	7	0	0	0	0	55
Pater Segersstraat	10A		45	8	0	0	1	0	54
Pater Segersstraat	TO12		17	13	1	0	0	0	31
Pater Segersstraat	TO14		16	8	2	0	0	0	26
Pater Segersstraat	14		8	6	2	0	0	0	16
Pater Segersstraat	TO 20		11	4	0	0	0	0	15



SNELHEIDSINBREUKEN (autosnelwegen inbegrepen) : PLAATS

2023

Sint-Niklaas

Straat	Huis nr	Km paal	0-10 km/u te snel	11-20 km/u te snel	21-30 km/u te snel	31-40 km/u te snel	>40 km/u te snel	??? km/u te snel	TOTAAL
Pater Segersstraat	TO 24		10	3	0	0	0	0	13
Pater Segersstraat	18		9	2	1	0	0	0	12
Pater Segersstraat	TO 8		11	1	0	0	0	0	12
Patotterij			0	0	0	0	0	1	1
Peperstraat	18		66	24	1	0	0	0	91
Peperstraat	47		51	23	3	0	0	0	77
Peperstraat	39		40	25	3	1	0	0	69
Peperstraat	45		19	14	2	0	0	0	35
Peperstraat	49		18	15	0	0	0	0	33
Peperstraat	16		13	7	0	0	0	0	20
Peperstraat	37A		12	7	0	0	0	0	19
Pleasantstraat	3		6	2	0	0	0	0	8
Prins Alexanderlaan			10.077	819	138	38	14	3	11.089
Prins Boudewijnlaan			2.041	172	33	9	5	4	2.264
Prins Boudewijnlaan	63		459	296	47	10	3	0	815
Prins Boudewijnlaan	53		401	262	27	3	0	0	693
Prins Boudewijnlaan	76		261	137	29	3	1	0	431
Prins Boudewijnlaan	65		172	96	13	2	0	0	283
Prins Boudewijnlaan	49		150	73	14	2	0	0	239
Prins Boudewijnlaan	84		132	86	6	1	1	0	226
Prins Boudewijnlaan	61		97	48	7	0	0	0	152
Prins Boudewijnlaan	60		109	32	2	1	0	0	144
Prins Boudewijnlaan	86		80	26	5	1	1	0	113
Prins Boudewijnlaan	74		61	34	7	2	1	0	105
Prins Boudewijnlaan	51		54	38	7	3	0	0	102
Prins Boudewijnlaan	80		58	35	4	5	0	0	102
Prins Boudewijnlaan	78		46	23	5	0	1	0	75
Prins Boudewijnlaan	TO76		43	18	3	1	0	0	65



SNELHEIDSINBREUKEN (autosnelwegen inbegrepen) : PLAATS

2023

Sint-Niklaas

Straat	Huis nr	Km paal	0-10 km/u te snel	11-20 km/u te snel	21-30 km/u te snel	31-40 km/u te snel	>40 km/u te snel	??? km/u te snel	TOTAAL
Prins Boudewijnlaan	45		41	18	4	0	0	0	63
Prins Boudewijnlaan	70		22	13	1	0	0	0	36
Prins Boudewijnlaan	29		7	5	0	0	0	0	12
Prins Boudewijnlaan	62		3	2	0	0	0	0	5
Prins Boudewijnlaan	2		0	0	0	0	0	1	1
Prins Boudewijnlaan	TO51		0	1	0	0	0	0	1
Prinses Jos.-Charlottelaan	TO 79		74	29	2	1	0	0	106
Prinses Jos.-Charlottelaan	TO 75		61	26	4	0	0	0	91
Prinses Jos.-Charlottelaan	59		48	12	5	1	0	0	66
Prinses Jos.-Charlottelaan	67		39	18	3	0	0	0	60
Prinses Jos.-Charlottelaan	88		42	17	0	0	0	0	59
Prinses Jos.-Charlottelaan	65		37	20	0	0	0	0	57
Prinses Jos.-Charlottelaan	63		36	8	1	0	0	0	45
Prinses Jos.-Charlottelaan	TO75		26	8	0	1	0	0	35
Prinses Jos.-Charlottelaan	53		23	8	0	0	0	0	31
Prinses Jos.-Charlottelaan	RO 77		19	6	0	0	0	0	25
Prinses Jos.-Charlottelaan	81		14	10	0	0	0	0	24
Prinses Jos.-Charlottelaan	58		17	5	0	0	0	0	22
Prinses Jos.-Charlottelaan	61		10	2	0	0	0	0	12
Prinses Jos.-Charlottelaan	71		8	3	1	0	0	0	12
Prinses Jos.-Charlottelaan	79		10	1	1	0	0	0	12
Prinses Jos.-Charlottelaan	TO 73		6	6	0	0	0	0	12
Prinses Jos.-Charlottelaan	21		1	1	0	0	0	0	2
Prinses Jos.-Charlottelaan			0	0	0	0	0	2	2
Puitvoetstraat	TO151		8	3	0	0	0	0	11
Puitvoetstraat	40		3	2	0	0	0	0	5
Puitvoetstraat	151B		3	1	0	0	0	0	4
Puitvoetstraat			0	0	0	0	0	2	2



SNELHEIDSINBREUKEN (autosnelwegen inbegrepen) : PLAATS

2023

Sint-Niklaas

Straat	Huis nr	Km paal	0-10 km/u te snel	11-20 km/u te snel	21-30 km/u te snel	31-40 km/u te snel	>40 km/u te snel	??? km/u te snel	TOTAAL
Puitvoetstraat	69		0	0	0	0	0	1	1
Puitvoetstraat	83		1	0	0	0	0	0	1
R42 Binnenring		1.0	194	130	27	15	6	0	372
R42 Binnenring		1.1	45	18	7	2	2	0	74
R42 Binnenring		0.9	23	19	6	3	0	0	51
R42 Binnenring		1.2	24	5	0	0	0	0	29
R42 Buitenring		0.8	148	81	7	5	1	0	242
R42 Buitenring		0.9	62	39	8	2	1	0	112
R42 Buitenring		0.7	42	28	6	0	0	0	76
R42 Buitenring		1.5	21	19	5	1	0	0	46
R42 Buitenring		0.5	0	0	0	0	0	1	1
Raapstraat	113		1	1	0	0	0	0	2
Raapstraat	116		0	0	0	0	1	0	1
Regentieplein			0	0	0	0	0	1	1
Rootputstraat	28		5	1	0	0	0	0	6
Rootputstraat	30		4	0	0	0	0	0	4
Rozenlaan	24		20	9	0	1	0	0	30
Rozenlaan	32		13	3	1	0	0	0	17
Schongaustraat	19		3	1	0	0	0	0	4
Schoonhoudtstraat	93		9	3	1	0	0	0	13
Sinaaidorp	17		22	7	3	0	0	0	32
Sinaaidorp	8		17	4	0	0	0	0	21
Sinaaidorp	26		18	2	0	0	0	0	20
Singel			55	40	4	5	1	3	108
Singel	KMP0.		8	6	0	0	0	0	14
Singel	11		0	0	0	0	0	1	1
SINT-NIKLAAS BELLESTRAAT TUSSEN 102 EN 17 RICHTING	*		3.161	142	25	13	4	0	3.345



SNELHEIDSINBREUKEN (autosnelwegen inbegrepen) : PLAATS

2023

Sint-Niklaas

Straat	Huis nr	Km paal	0-10 km/u te snel	11-20 km/u te snel	21-30 km/u te snel	31-40 km/u te snel	>40 km/u te snel	??? km/u te snel	TOTAAL
SINT-NIKLAAS BELLESTRAAT TUSSEN 17 EN 102 RICHTING	*		1.939	94	44	20	11	0	2.108
SINT-NIKLAAS HOGE BOKSTRAAT TUSSEN 223 EN 56 RICHT	*		1.143	70	10	2	2	0	1.227
SINT-NIKLAAS HOGE BOKSTRAAT TUSSEN 56 EN 223 RICHT	*		1.279	61	5	3	2	0	1.350
Slachthuisstraat	68		168	45	5	1	0	0	219
Slachthuisstraat	49		104	31	1	1	0	0	137
Slachthuisstraat	TO 59		75	43	2	0	0	0	120
Slachthuisstraat	TO 47		75	33	3	1	0	0	112
Slachthuisstraat	TO 57		48	18	2	0	0	0	68
Slachthuisstraat	TO 55		38	21	3	1	0	0	63
Slachthuisstraat	TO 67		54	7	0	0	0	0	61
Slachthuisstraat	TO 53		37	22	0	1	0	0	60
Slachthuisstraat	55		28	18	3	0	0	0	49
Slachthuisstraat	51		23	19	2	1	0	0	45
Slachthuisstraat	64		26	16	1	0	0	0	43
Slachthuisstraat	60		28	12	1	0	0	0	41
Slachthuisstraat	TO 45		20	18	1	2	0	0	41
Slachthuisstraat	TO 60		25	14	0	0	0	0	39
Slachthuisstraat	TO 51		19	9	1	1	0	0	30
Slachthuisstraat	TO41		24	2	3	0	0	0	29
Slachthuisstraat	TO 41		20	7	0	1	0	0	28
Slachthuisstraat	25		14	8	2	1	0	0	25
Slachthuisstraat	57		17	7	1	0	0	0	25
Slachthuisstraat	71		13	9	0	0	0	0	22
Slachthuisstraat	TO 25		6	1	0	1	0	0	8
Smisstraat	50		4	0	0	0	0	0	4
Smisstraat	114		2	0	0	0	0	0	2



SNELHEIDSINBREUKEN (autosnelwegen inbegrepen) : PLAATS

2023

Sint-Niklaas

Straat	Huis nr	Km paal	0-10 km/u te snel	11-20 km/u te snel	21-30 km/u te snel	31-40 km/u te snel	>40 km/u te snel	??? km/u te snel	TOTAAL
Sparrenhofstraat	43 A		4	2	0	0	1	0	7
Sparrenhofstraat	47		3	0	0	0	0	0	3
Spieveldstraat	14		9	6	0	1	0	0	16
Spieveldstraat	TO 69		8	6	2	0	0	0	16
Spieveldstraat	110		7	2	1	0	0	0	10
Spieveldstraat	22		4	2	0	1	0	0	7
Spieveldstraat	100		3	2	0	0	0	0	5
Stationsplein	30		0	0	0	0	0	1	1
Ster	27		29	19	3	1	0	0	52
Ster	43		23	9	3	0	0	0	35
Ster	18		18	10	2	0	0	0	30
Ster	47		23	5	1	0	1	0	30
Ster	1		16	8	0	0	0	0	24
Ster	TO 2		12	6	2	1	0	0	21
Ster	29		10	2	1	0	0	0	13
Ster	24		4	4	0	1	0	0	9
Tassijnslaan	82		0	0	0	0	0	1	1
Tereken	88		3	1	1	0	1	0	6
Tereken	7A		4	1	0	0	0	0	5
Tereken	13		4	0	0	0	0	0	4
Tereken	11		2	1	0	0	0	0	3
Tereken	136		2	1	0	0	0	0	3
Tereken	14		2	0	0	0	0	0	2
Tuinlaan	34		355	240	45	9	2	0	651
Tuinlaan	40		105	58	9	1	0	0	173
Tuinlaan	20		87	61	5	0	1	0	154
Tuinlaan	23		29	24	2	0	0	0	55
Tuinlaan	40A		18	14	0	0	0	0	32



SNELHEIDSINBREUKEN (autosnelwegen inbegrepen) : PLAATS

2023

Sint-Niklaas

Straat	Huis nr	Km paal	0-10 km/u te snel	11-20 km/u te snel	21-30 km/u te snel	31-40 km/u te snel	>40 km/u te snel	??? km/u te snel	TOTAAL
Tuinlaan	TO 23		16	8	1	0	0	0	25
Tuinlaan	TO 9		10	12	2	0	0	0	24
Tuinlaan	32		7	6	3	2	1	0	19
Tuinlaan	9		6	4	0	0	0	0	10
Tuinlaan	10		4	5	0	0	0	0	9
Turkyen	3		47	6	0	0	0	0	53
Uilenstraat	TO 15		2	0	0	0	0	0	2
Valk	24		0	0	0	0	0	1	1
Verzusteringslaan	41		138	46	10	0	0	0	194
Verzusteringslaan	45		123	47	7	0	0	0	177
Verzusteringslaan	TO55		54	15	2	0	0	0	71
Verzusteringslaan	22		41	25	0	0	0	0	66
Verzusteringslaan	TO 53		35	11	1	0	0	0	47
Verzusteringslaan	24		27	8	4	0	0	0	39
Verzusteringslaan	TO 55		26	11	2	0	0	0	39
Verzusteringslaan	26		16	8	0	0	0	0	24
Verzusteringslaan	14		18	4	0	0	0	0	22
Verzusteringslaan	37		11	6	1	0	0	0	18
Verzusteringslaan	47		10	8	0	0	0	0	18
Verzusteringslaan	13		12	5	0	0	0	0	17
Verzusteringslaan	18		7	3	2	0	0	0	12
Verzusteringslaan	147		4	5	0	0	0	0	9
Verzusteringslaan	TO 43		4	5	0	0	0	0	9
Verzusteringslaan	39		5	2	1	0	0	0	8
Verzusteringslaan	TO35		4	3	0	0	0	0	7
Verzusteringslaan	31		4	2	0	0	0	0	6
Verzusteringslaan	33		5	1	0	0	0	0	6
Verzusteringslaan	12		1	4	0	0	0	0	5



SNELHEIDSINBREUKEN (autosnelwegen inbegrepen) : PLAATS

2023

Sint-Niklaas

Straat	Huis nr	Km paal	0-10 km/u te snel	11-20 km/u te snel	21-30 km/u te snel	31-40 km/u te snel	>40 km/u te snel	??? km/u te snel	TOTAAL
Verzusteringslaan	11		4	0	0	0	0	0	4
Verzusteringslaan	25		1	3	0	0	0	0	4
Verzusteringslaan	5		2	1	0	0	0	0	3
Vlasbloemstraat	.26		2	1	0	0	0	0	3
Vlasbloemstraat	18		1	0	0	0	0	0	1
Vlasstraat	41		469	114	16	2	0	0	601
Vlasstraat			59	12	2	0	0	0	73
Vleeshouwersstraat	TO 3		60	10	0	0	0	0	70
Vleeshouwersstraat	TO 5		53	1	0	0	0	0	54
Vlyminckshoek	26		1	0	0	0	0	0	1
Vossekotstraat	86		191	69	14	2	0	0	276
Vossekotstraat	61		98	30	8	1	0	0	137
Vossekotstraat	84		61	30	2	1	0	0	94
Vossekotstraat	49		49	30	6	1	0	0	86
Vossekotstraat	TO 88		41	17	2	0	0	0	60
Vossekotstraat	TO 61		31	10	0	0	0	0	41
Vossekotstraat	TO 84		19	5	1	0	0	0	25
Vossekotstraat	57		21	1	0	0	0	0	22
Vossekotstraat	80		15	3	1	0	0	0	19
Vossekotstraat	TO59		13	5	1	0	0	0	19
Vossekotstraat	50		14	3	1	0	0	0	18
Vossekotstraat	45		10	2	0	0	0	0	12
Vossekotstraat	62		11	1	0	0	0	0	12
Vossekotstraat	55		6	5	0	0	0	0	11
Vossekotstraat	160		9	1	0	0	0	0	10
Vossekotstraat	TO 59		4	6	0	0	0	0	10
Vossekotstraat	TO 55		7	2	0	0	0	0	9
Vossekotstraat			0	0	0	0	0	2	2



SNELHEIDSINBREUKEN (autosnelwegen inbegrepen) : PLAATS

2023

Sint-Niklaas

Straat	Huis nr	Km paal	0-10 km/u te snel	11-20 km/u te snel	21-30 km/u te snel	31-40 km/u te snel	>40 km/u te snel	??? km/u te snel	TOTAAL
Vossekotstraat	29		0	0	0	0	0	1	1
Vossekotstraat	82		0	1	0	0	0	0	1
Vossekotstraat	95		0	0	0	0	0	1	1
Vrasenestraat	55		523	177	23	4	0	0	727
Vrasenestraat	78		151	55	4	2	0	0	212
Vrasenestraat	21		110	23	1	1	0	0	135
Vrasenestraat	TO 66		84	28	2	0	0	0	114
Vrasenestraat	66		61	17	1	1	0	0	80
Vrasenestraat	27		62	14	1	0	0	0	77
Vrasenestraat	12		42	16	2	0	0	0	60
Vrasenestraat	23		44	13	1	1	0	0	59
Vrasenestraat	33		29	4	0	0	0	0	33
Vrasenestraat	43		28	2	0	0	0	0	30
Vrasenestraat	36		15	7	0	0	0	0	22
Vrasenestraat	53		19	3	0	0	0	0	22
Vrasenestraat	30		13	3	0	0	0	0	16
Vrasenestraat	26		12	3	0	0	0	0	15
Vrasenestraat	29		13	1	0	0	0	0	14
Vrasenestraat	40		5	1	0	0	0	0	6
Vrasenestraat	173		0	0	0	0	0	3	3
Vrouweneekhoekstraat	67		3	0	1	0	0	0	4
Warme Nauwstraat	24		20	18	4	0	0	0	42
Warme Nauwstraat	27		9	18	6	0	0	0	33
Warme Nauwstraat	TO 24		3	8	0	2	0	0	13
Warme Nauwstraat	16		2	7	1	2	0	0	12
Warme Nauwstraat	6		7	1	0	0	0	0	8
Watermolendreef	76		46	15	3	0	0	0	64
Watermolendreef	55		40	15	1	0	0	0	56



SNELHEIDSINBREUKEN (autosnelwegen inbegrepen) : PLAATS

2023

Sint-Niklaas

Straat	Huis nr	Km paal	0-10 km/u te snel	11-20 km/u te snel	21-30 km/u te snel	31-40 km/u te snel	>40 km/u te snel	??? km/u te snel	TOTAAL
Watermolendreef	63		29	5	1	0	0	0	35
Watermolendreef	112		29	3	0	0	0	0	32
Watermolendreef	71		19	8	0	0	0	0	27
Watermolendreef	73		23	4	0	0	0	0	27
Watermolendreef	65		22	3	1	0	0	0	26
Watermolendreef	31		16	4	0	0	0	0	20
Watermolendreef	68		15	3	0	0	0	0	18
Watermolendreef	35		9	5	0	0	0	0	14
Watermolendreef	172		8	5	0	0	0	0	13
Watermolendreef	TO 18		10	3	0	0	0	0	13
Watermolendreef	47		11	1	0	0	0	0	12
Watermolendreef	139		1	0	0	0	0	0	1
Watermolenstraat	95		7	0	0	0	0	0	7
Wegvoeringsstraat	60		149	26	3	0	0	0	178
Wegvoeringsstraat	TO 67		123	26	0	0	0	0	149
Wegvoeringsstraat	65		67	21	2	0	0	0	90
Wegvoeringsstraat	114		49	16	0	0	0	0	65
Wegvoeringsstraat	50		29	4	0	0	0	0	33
Wegvoeringsstraat	115		19	12	0	0	0	0	31
Wegvoeringsstraat	TO 90		21	6	2	0	0	0	29
Wegvoeringsstraat	58		21	4	2	0	0	0	27
Wegvoeringsstraat	136		16	5	1	0	1	0	23
Wegvoeringsstraat	RO 90		13	2	1	0	0	0	16
Wegvoeringsstraat	TO 63		12	2	0	0	0	0	14
Wegvoeringsstraat	TO 96		8	3	0	0	0	0	11
Wegvoeringsstraat	61		3	2	0	0	0	0	5
Wegvoeringsstraat	31		3	0	0	0	0	0	3
Weynstraat	77		314	205	39	8	4	0	570



SNELHEIDSINBREUKEN (autosnelwegen inbegrepen) : PLAATS

2023

Sint-Niklaas

Straat	Huis nr	Km paal	0-10 km/u te snel	11-20 km/u te snel	21-30 km/u te snel	31-40 km/u te snel	>40 km/u te snel	??? km/u te snel	TOTAAL
Weynstraat	75		43	30	4	2	0	0	79
Weynstraat	113		34	30	6	1	1	0	72
Weynstraat	TO 11		41	21	2	0	0	0	64
Weynstraat	TO 77		35	14	4	1	0	0	54
Weynstraat	111		21	12	5	1	0	0	39
Weynstraat	109		17	15	2	0	0	0	34
Weynstraat	70		12	9	4	1	0	0	26
Weynstraat	TO113		5	13	0	0	0	0	18
Weynstraat	57		10	6	0	0	0	0	16
Weynstraat	63		5	5	2	0	0	0	12
Wijnveld	142		15	4	1	0	1	0	21
Wijnveld	146		8	11	0	1	0	0	20
Wijnveld	23		11	7	0	1	0	0	19
Wijnveld	156		10	6	0	0	0	0	16
Wijnveld	233		10	4	1	0	0	0	15
Wijnveld	52		6	1	0	0	0	0	7
Wijnveld	196		2	4	0	0	0	0	6
Wijnveld	198		5	1	0	0	0	0	6
Wijnveld	45		3	2	0	0	0	0	5
Wijnveld	140		3	1	0	0	0	0	4
Wijnveld	197		3	1	0	0	0	0	4
Wijnveld	115		2	1	0	0	0	0	3
Wijnveld	TO 41		3	0	0	0	0	0	3
Wijnveld	TO 14		0	1	0	0	0	0	1
Wijnveld			0	0	0	0	0	1	1
Zonneken	37		22	8	2	1	0	0	33
Zonneken	21		19	5	2	1	0	0	27
Zonneken	50		14	7	2	0	0	0	23



SNELHEIDSINBREUKEN (autosnelwegen inbegrepen) : PLAATS

2023

Sint-Niklaas

Straat	Huis nr	Km paal	0-10 km/u te snel	11-20 km/u te snel	21-30 km/u te snel	31-40 km/u te snel	>40 km/u te snel	??? km/u te snel	TOTAAL
Zonneken	TO 44		11	7	0	0	0	0	18
Zonneken	47		13	4	0	0	0	0	17
Zonneken	TO36		6	7	0	0	0	0	13
Zonneken	27		8	2	0	0	0	0	10
Zonneken	13		7	1	0	0	0	0	8
Zonneken	43		4	4	0	0	0	0	8
Zonneken	TO 16		2	2	1	0	0	0	5
Zonneken	TO 34		2	3	0	0	0	0	5
Zonneken	19		3	0	0	0	0	0	3
TOTAAL			45.935	12.240	1.989	481	174	104	60.923



SNELHEIDSINBREUKEN (autosnelwegen inbegrepen) : SNELHEIDSREGIME 2023

toegelaten snelheid	0-10 km/u te snel	11-20 km/u te snel	21-30 km/u te snel	31-40 km/u te snel	>40 km/u te snel	??? km/u te snel	TOTAAL
30	13.683	4.194	486	64	16	0	18.443
50	18.803	5.272	964	229	85	0	25.353
70	12.281	2.136	421	140	53	0	15.031
90	1.167	634	115	45	16	0	1.977
120	0	4	3	3	3	0	13
Onbekend	1	0	0	0	1	104	106
TOTAAL	45.935	12.240	1.989	481	174	104	60.923

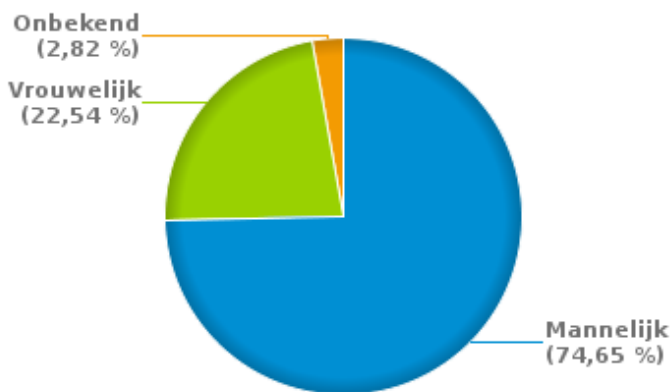


VERKEERSINBREUKEN (autosnelwegen inbegrepen) : PROFILERING 2023

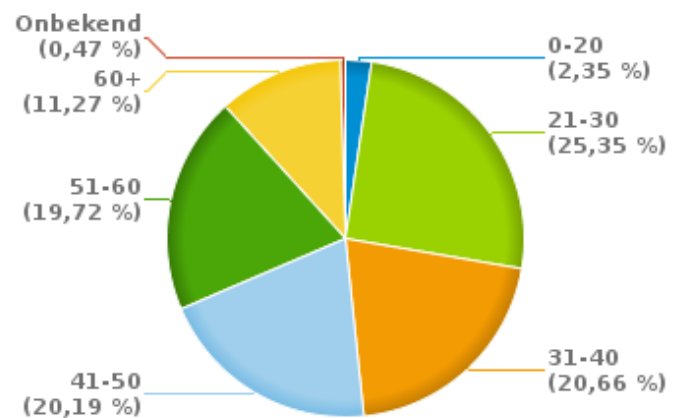
Aantal inbreuken alcohol per geslacht en per leeftijdscategorie

	Mannelijk	Vrouwelijk	Onbekend	TOTAAL
0-20	5	0	0	5
21-30	41	13	0	54
31-40	32	8	4	44
41-50	28	14	1	43
51-60	34	8	0	42
60+	19	5	0	24
Onbekend	0	0	1	1
TOTAAL	159	48	6	213

% Alcoholinbreuken per geslacht - 2023



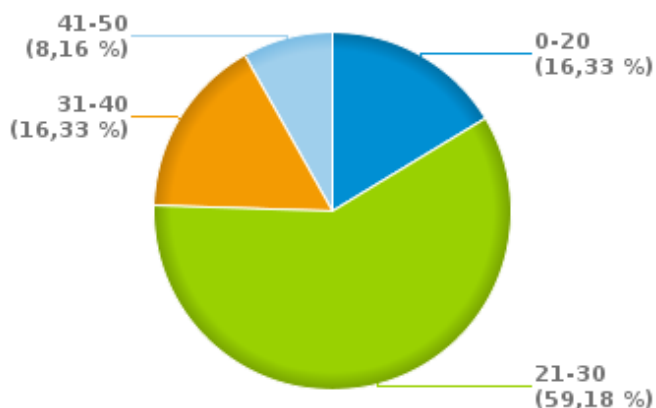
% Alcoholinbreuken per leeftijd - 2023



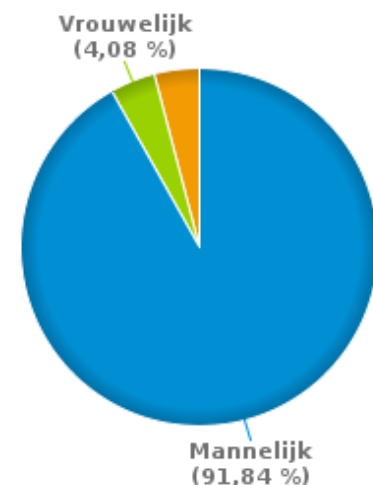
Aantal inbreuken drugs per geslacht en per leeftijdscategorie

	Mannelijk	Vrouwelijk	Onbekend	TOTAAL
0-20	8	0	0	8
21-30	26	1	2	29
31-40	7	1	0	8
41-50	4	0	0	4
TOTAAL	45	2	2	49

% Drugsinbreuken per leeftijd - 2023



% Drugsinbreuken per geslacht - 2023





VERKEERSINBREUKEN

REPORT FILTERS

Begin jaar van de inbreuken	2015
Einde jaar van de inbreuken	2023
Trimester	Trim. 1;Trim. 2;Trim. 3;Trim. 4
Datum van afsluiting van de gegevensbank	30/04/24
Politiezone	PZ SINT-NIKLAAS
Lokale/federale eenheid	
Op/Buiten snelweg	(autosnelwegen inbegrepen)
Vaststellende politie-eenheid	

Refresh report datum	01/07/2024 10:22:01
-----------------------------	---------------------