

**Overzicht  
Verkeersinbreuken  
(autosnelwegen inbegrepen)  
2023**

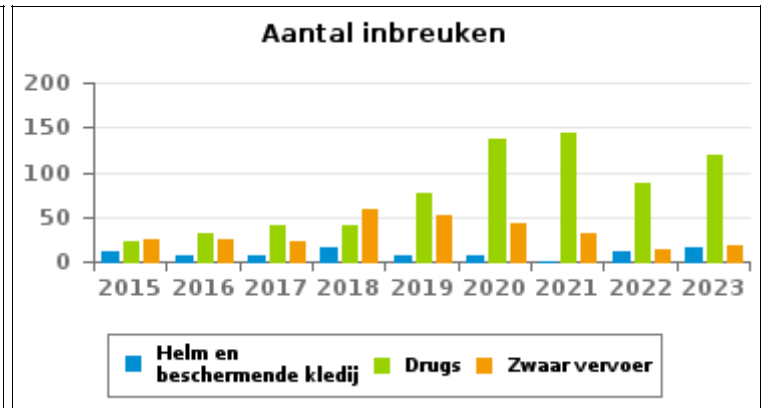
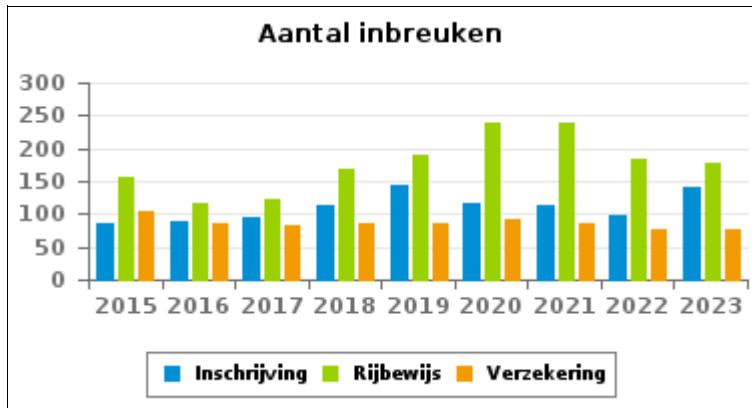
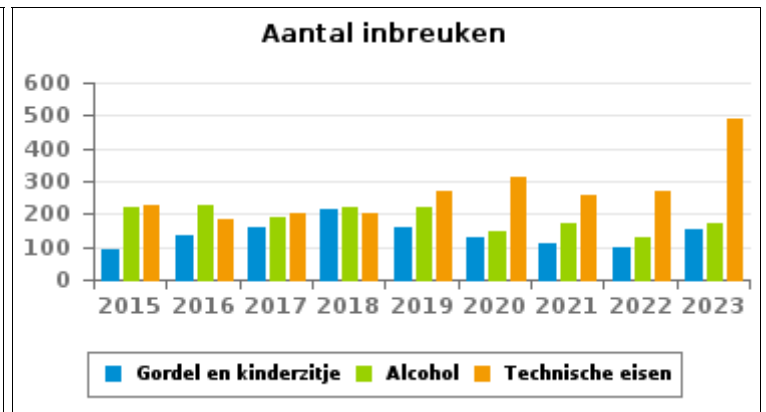
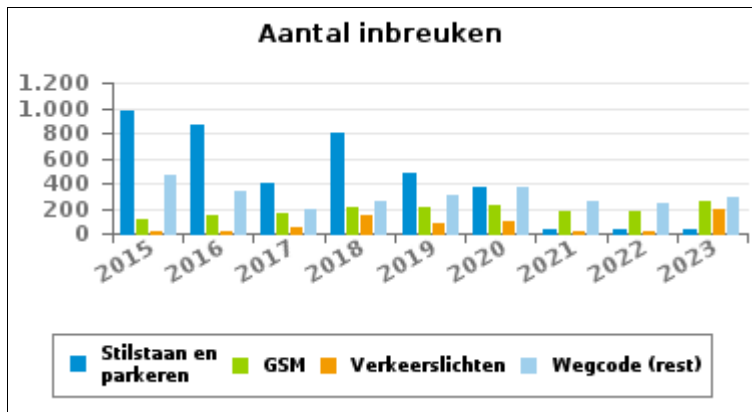
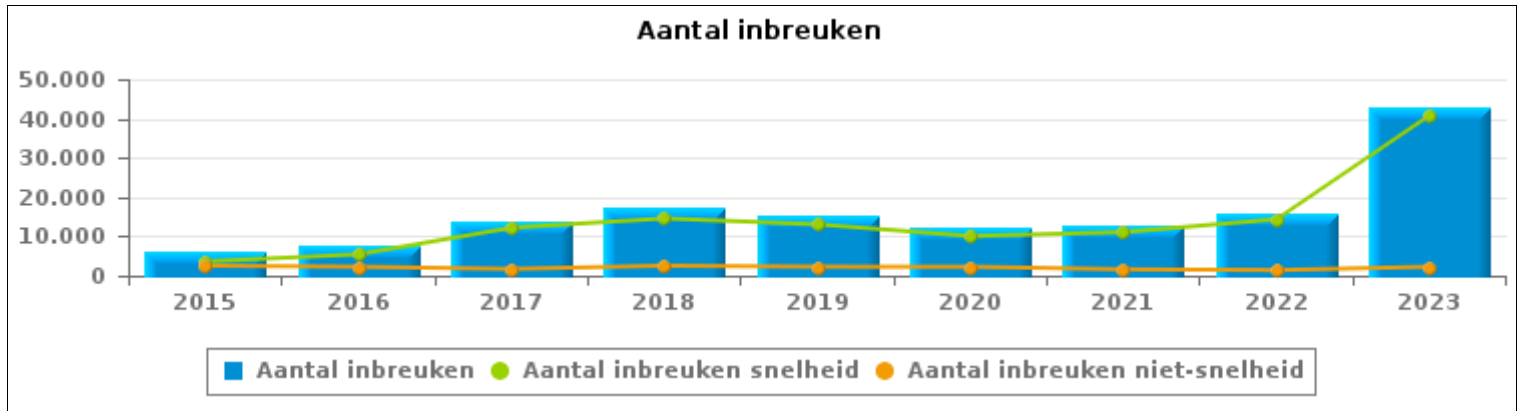
**PZ GERAARDSBERGEN -  
LIERDE (GERAARDSBERGEN)**



# VERKEERSINBREUKEN (autosnelwegen inbegrepen) : ALGEMEEN OVERZICHT

Vergelijking per jaar: 2015-2023

	2015	2016	2017	2018	2019	2020	2021	2022	2023
<b>TOTAAL AANTAL INBREUKEN</b>	<b>6.167</b>	<b>7.715</b>	<b>13.937</b>	<b>17.113</b>	<b>15.341</b>	<b>12.363</b>	<b>12.715</b>	<b>15.791</b>	<b>43.076</b>
<b>INBREUKEN PER THEMA</b>									
	2015	2016	2017	2018	2019	2020	2021	2022	2023
Snelheid	3.628	5.443	12.211	14.575	13.060	10.087	11.085	14.359	40.803
Stilstaan en parkeren	982	866	395	800	487	367	38	38	38
GSM	120	149	156	211	203	218	172	173	264
Helm en beschermende kledij	11	7	6	15	7	7	1	11	16
Gordel en kindersitje	94	136	158	212	158	126	112	95	151
Verkeerslichten	22	13	43	142	79	97	9	9	194
Wegcode (rest)	470	330	199	255	302	376	249	240	283
Alcohol	223	228	192	223	222	145	169	131	173
Drugs	22	32	40	40	77	137	143	88	118
Inschrijving	85	88	94	113	144	115	112	98	141
Rijbewijs	155	115	121	167	190	238	240	184	178
Technische eisen	227	186	201	201	270	311	259	271	490
Verzekering	104	86	84	87	86	92	87	78	78
Zwaar vervoer	24	24	23	59	52	43	32	14	19
Andere	0	12	14	13	4	4	2	2	8
Onbekend	0	0	0	0	0	0	5	0	122



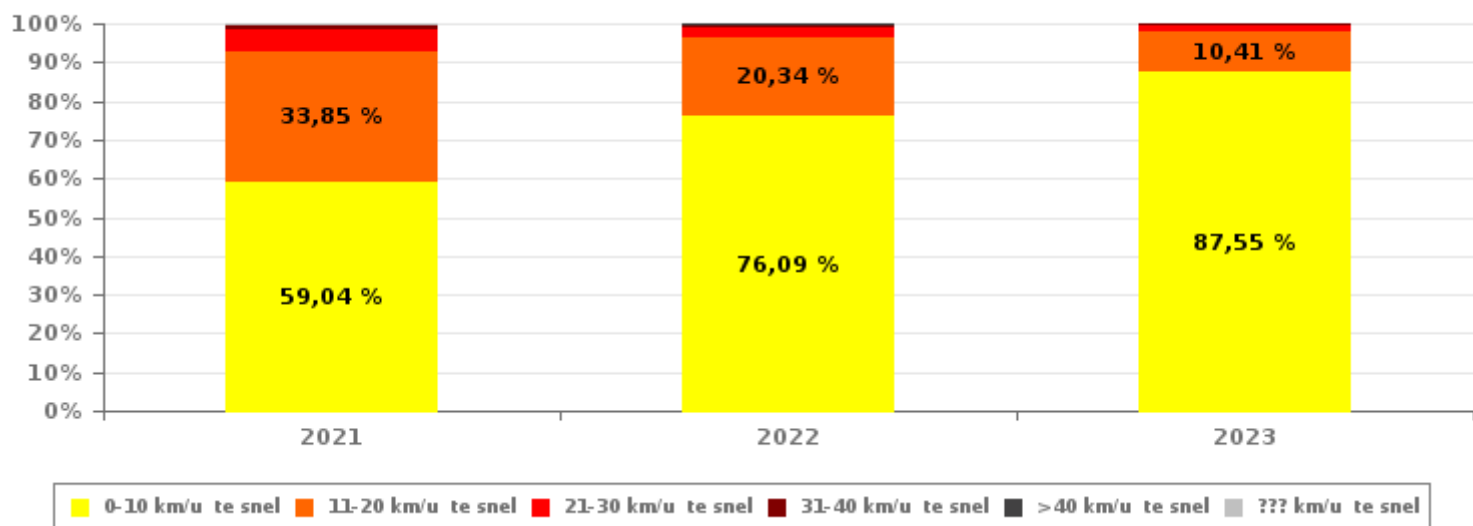


# VERKEERSINBREUKEN (autosnelwegen inbegrepen) : ALGEMEEN OVERZICHT INBREUKEN PER ZWAARTEGRAAD

Vergelijking per jaar: 2015-2023

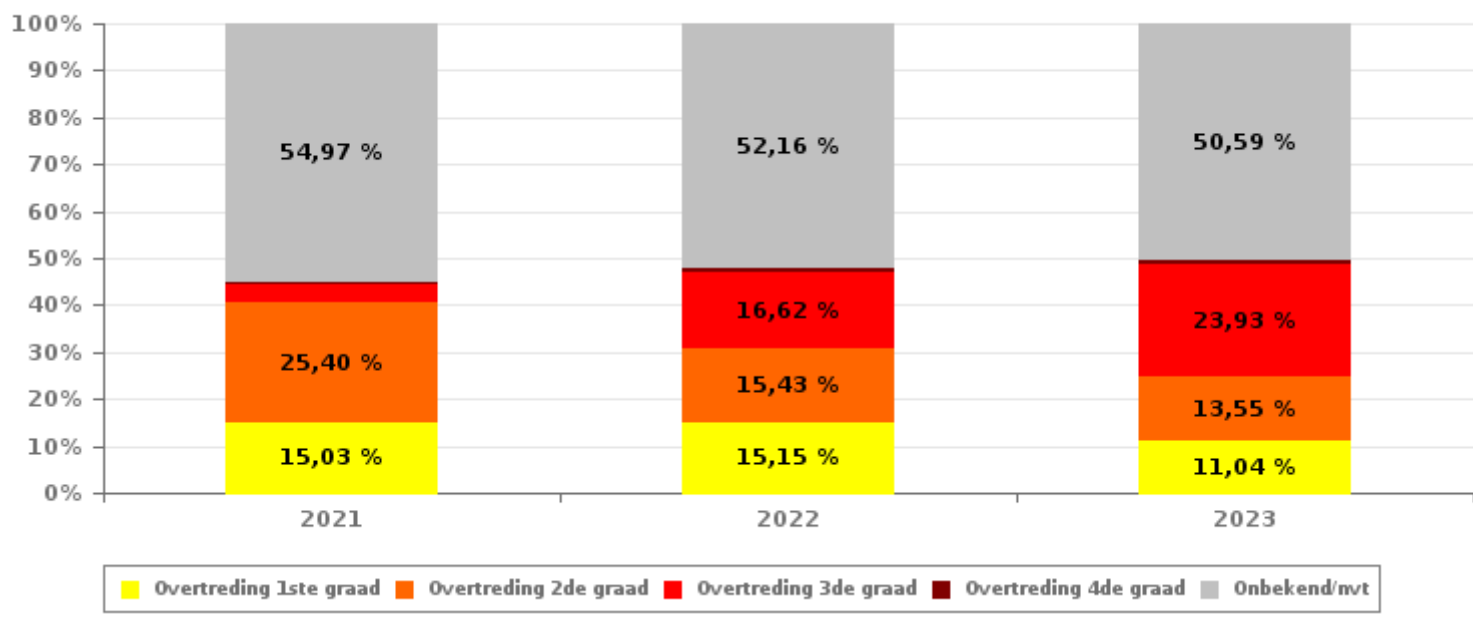
SNELHEID	2015	2016	2017	2018	2019	2020	2021	2022	2023
0-10 km/u te snel	1.871	4.197	9.076	11.168	9.887	7.008	6.545	10.926	35.725
11-20 km/u te snel	1.411	1.027	2.537	2.828	2.635	2.531	3.752	2.921	4.246
21-30 km/u te snel	227	135	466	426	398	362	596	383	623
31-40 km/u te snel	38	19	64	71	61	83	108	82	110
>40 km/u te snel	14	8	29	24	22	34	43	18	60
??? km/u te snel	67	57	39	58	57	69	41	29	39
<b>Subtotaal SNELHEID</b>	<b>3.628</b>	<b>5.443</b>	<b>12.211</b>	<b>14.575</b>	<b>13.060</b>	<b>10.087</b>	<b>11.085</b>	<b>14.359</b>	<b>40.803</b>

Aantal (snelheid) inbreuken : indeling per graad



NIET-SNELHEID	2015	2016	2017	2018	2019	2020	2021	2022	2023
1ste graad	898	801	469	671	474	534	245	217	251
2de graad	737	701	537	908	778	623	414	221	308
3de graad	92	103	107	220	162	212	64	238	544
4de graad	108	28	6	9	18	13	11	9	20
Onbekend/NVT	704	639	607	730	849	894	896	747	1.150
<b>Subtotaal NIET-SNELHEID</b>	<b>2.539</b>	<b>2.272</b>	<b>1.726</b>	<b>2.538</b>	<b>2.281</b>	<b>2.276</b>	<b>1.630</b>	<b>1.432</b>	<b>2.273</b>

Aantal (niet-snelheid) inbreuken : indeling per graad





## VERKEERSINBREUKEN (autosnelwegen inbegrepen) : ALGEMEEN OVERZICHT

Vergelijking per maand voor het jaar 2023

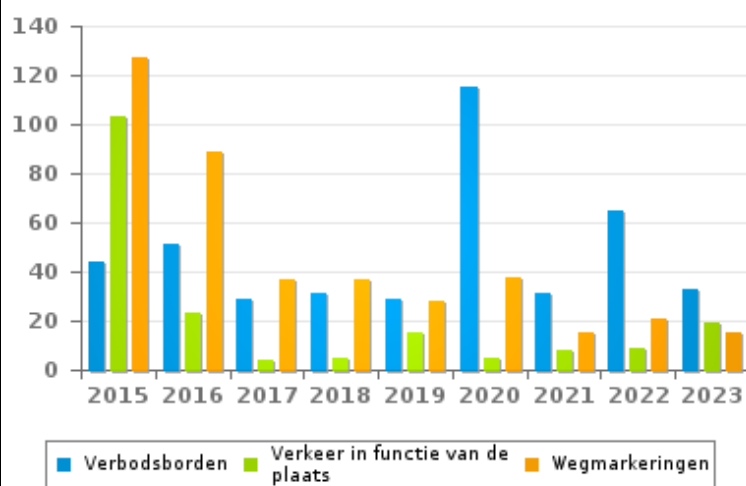
	Jan	Feb	Maa	Apr	Mei	Jun	Jul	Aug	Sep	Okt	Nov	Dec	TOTAAL
<b>TOTAAL AANTAL INBREUKEN</b>	<b>1.422</b>	<b>5.180</b>	<b>6.363</b>	<b>5.149</b>	<b>3.411</b>	<b>5.381</b>	<b>5.749</b>	<b>3.542</b>	<b>1.449</b>	<b>1.665</b>	<b>1.988</b>	<b>1.777</b>	<b>43.076</b>
<b>INBREUKEN PER THEMA</b>	<b>Jan</b>	<b>Feb</b>	<b>Maa</b>	<b>Apr</b>	<b>Mei</b>	<b>Jun</b>	<b>Jul</b>	<b>Aug</b>	<b>Sep</b>	<b>Okt</b>	<b>Nov</b>	<b>Dec</b>	<b>TOTAAL</b>
Snelheid	1.269	5.030	6.179	4.951	3.215	5.129	5.513	3.353	1.249	1.462	1.861	1.592	40.803
Stilstaan en parkeren	1	3	7	2	3	3	2	0	7	5	1	4	38
GSM	13	36	23	39	34	25	15	15	14	26	5	19	264
Helm en beschermende kledij	1	2	0	1	0	2	3	4	2	1	0	0	16
Gordel en kinderzitje	9	13	11	20	11	27	9	12	11	11	3	14	151
Verkeerslichten	0	7	20	20	42	48	38	15	1	1	2	0	194
Wegcode (rest)	17	27	44	17	18	21	23	20	45	18	21	12	283
Alcohol	27	8	5	11	18	21	18	8	12	7	7	31	173
Drugs	12	6	11	8	11	8	8	13	9	10	7	15	118
Inschrijving	14	6	14	19	11	18	11	11	12	13	4	8	141
Rijbewijs	11	17	10	17	14	21	20	12	17	13	16	10	178
Technische eisen	32	18	29	36	29	40	82	69	35	44	30	46	490
Verzekering	12	5	9	4	3	14	6	4	6	9	2	4	78
Zwaar vervoer	2	1	1	4	1	0	1	1	0	5	3	0	19
Andere	1	1	0	0	1	4	0	0	0	0	0	1	8
Onbekend	1	0	0	0	0	0	0	5	29	40	26	21	122
<b>INBREUKEN PER ZWAARTEGRAAD</b>													
<b>SNELHEID</b>	<b>Jan</b>	<b>Feb</b>	<b>Maa</b>	<b>Apr</b>	<b>Mei</b>	<b>Jun</b>	<b>Jul</b>	<b>Aug</b>	<b>Sep</b>	<b>Okt</b>	<b>Nov</b>	<b>Dec</b>	<b>TOTAAL</b>
0-10 km/u te snel	1.018	4.502	5.451	4.331	2.795	4.580	4.951	2.896	1.023	1.221	1.587	1.370	35.725
11-20 km/u te snel	220	457	600	534	349	457	467	394	174	184	233	177	4.246
21-30 km/u te snel	29	55	99	65	48	74	73	44	33	41	30	32	623
31-40 km/u te snel	2	7	14	14	9	8	12	12	9	10	4	9	110
>40 km/u te snel	0	5	10	5	13	8	6	3	3	2	2	3	60
??? km/u te snel	0	4	5	2	1	2	4	4	7	4	5	1	39
<b>Subtotaal SNELHEID</b>	<b>1.269</b>	<b>5.030</b>	<b>6.179</b>	<b>4.951</b>	<b>3.215</b>	<b>5.129</b>	<b>5.513</b>	<b>3.353</b>	<b>1.249</b>	<b>1.462</b>	<b>1.861</b>	<b>1.592</b>	<b>40.803</b>
<b>NIET-SNELHEID</b>	<b>Jan</b>	<b>Feb</b>	<b>Maa</b>	<b>Apr</b>	<b>Mei</b>	<b>Jun</b>	<b>Jul</b>	<b>Aug</b>	<b>Sep</b>	<b>Okt</b>	<b>Nov</b>	<b>Dec</b>	<b>TOTAAL</b>
1ste graad	18	20	36	11	19	21	23	21	30	15	18	19	251
2de graad	20	21	30	35	24	46	19	26	22	28	11	26	308
3de graad	21	52	52	74	80	79	58	33	33	30	8	24	544
4de graad	2	1	4	0	1	0	2	3	3	1	2	1	20
Onbekend/NVT	92	56	62	78	72	106	134	106	112	129	88	115	1.150
<b>Subtotaal NIET-SNELHEID</b>	<b>153</b>	<b>150</b>	<b>184</b>	<b>198</b>	<b>196</b>	<b>252</b>	<b>236</b>	<b>189</b>	<b>200</b>	<b>203</b>	<b>127</b>	<b>185</b>	<b>2.273</b>



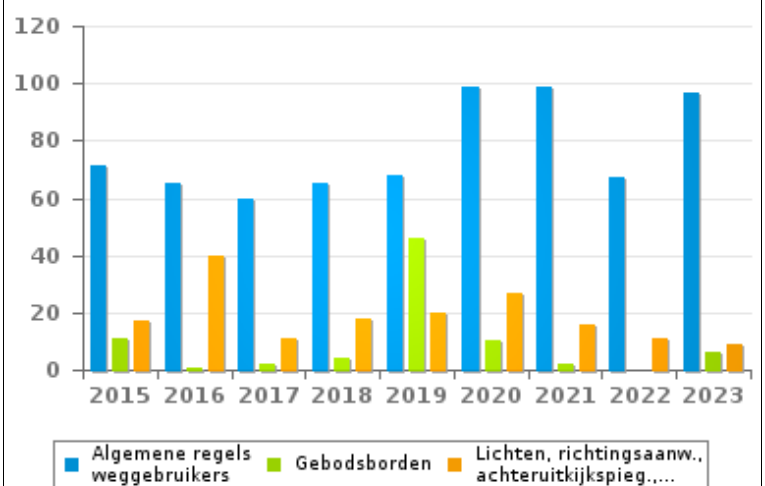
Wegcode(rest)

	2015	2016	2017	2018	2019	2020	2021	2022	2023
Algemene regels weggebruikers	71	65	60	65	68	99	99	67	97
Verbodsborden	44	51	29	31	29	115	31	65	33
Wegmarkeringen	127	89	37	37	28	38	15	21	15
Rijbewegingen	47	28	13	27	22	34	32	25	31
Lading van goederen (Wegcode)	9	17	10	43	34	26	14	16	36
Verkeer in functie van de plaats	103	23	4	5	15	5	8	9	19
Lichten, richtingsaanw., achteruitkijkspieg.,...	17	40	11	18	20	27	16	11	9
Voorrang	16	4	10	10	19	10	16	11	13
Gebodsborden	11	1	2	4	46	10	2	0	6
Bevelen van bevoegde personen	17	6	13	3	9	2	7	4	6
Vervoer van personen (Wegcode)	5	0	9	8	4	3	5	6	8
Gedrag tov bepaalde weggebruikers	3	5	0	4	7	5	4	5	8
Wegcode: andere	0	1	1	0	1	2	0	0	2
<b>TOTAAL</b>	<b>470</b>	<b>330</b>	<b>199</b>	<b>255</b>	<b>302</b>	<b>376</b>	<b>249</b>	<b>240</b>	<b>283</b>

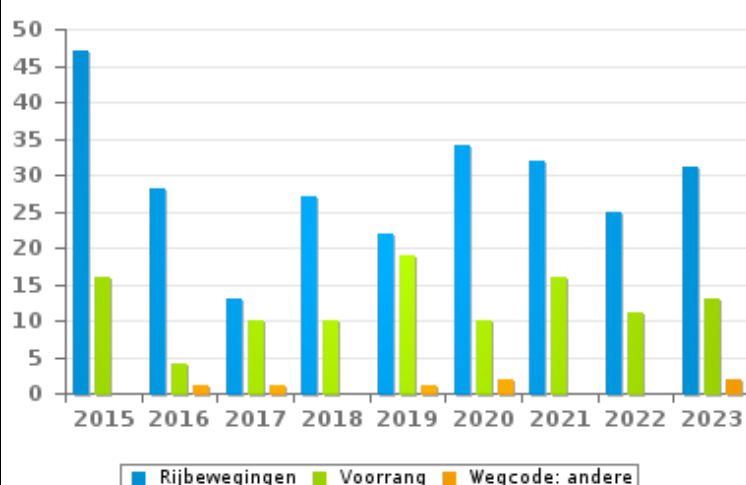
Aantal inbreuken



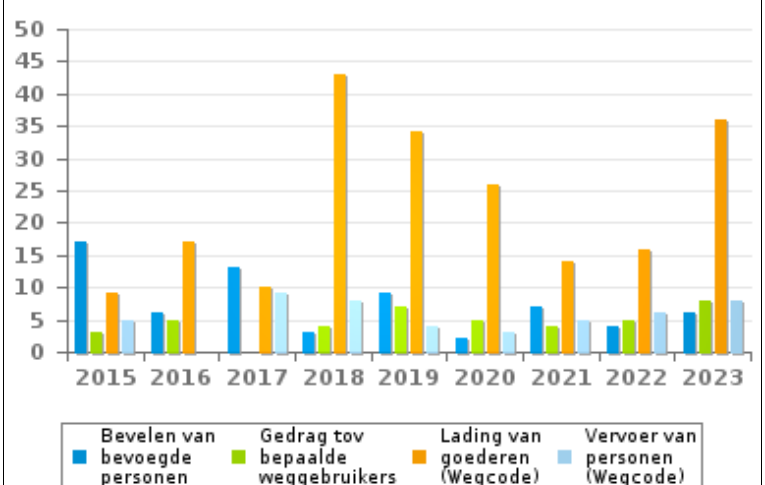
Aantal inbreuken



Aantal inbreuken



Aantal inbreuken





## VERKEERSINBREUKEN (autosnelwegen inbegrepen) : TOP 5

2023

## Alle inbreuken

Thema	Wetsartikel	Aantal inbreuken	% (*)
Snelheid	[VI. Gew.]: Art. 11.2.3° b). Buiten de bebouwde kommen is de snelheid beperkt tot 70 km per uur op de andere openbare wegen.	24.661	57,25 %
Snelheid	[VI. Gew.]: Snelheidsbeperking / andere openbare wegen (buiten bebouwde kom) / voertuigen en slepen > 7,5 ton. Art. 11.3.2°. De snelheid van de voertuigen is volgens de aard van het voertuig, beperkt tot 60 km per uur voor andere voertuigen en slepen met luchtbanden en met een maximale toegelaten massa van meer dan 7,5 ton, behalve op de onder 11.2.1° en 11.2.2° a) [van KB 01-12-1975] bedoelde wegen.	8.321	19,32 %
Snelheid	[VI. Gew.]: Art. 11.1. Binnen de bebouwde kommen is de snelheid beperkt tot 50 km per uur [...].	5.410	12,56 %
Snelheid	[VI. Gew.]: Art. 11.2.3° - b). Buiten de bebouwde kommen is de snelheid beperkt tot 70 km per uur op de andere openbare wegen. Op sommige openbare wegen kan evenwel een lagere of hogere snelheidsbeperking opgelegd of toegelaten worden door het verkeersbord C43. De lagere snelheidsbeperkingen voortvloeiend uit artikel 11.3 blijven van toepassing. Art. 5. De weggebruikers moeten de [...] verkeersborden [...] in acht nemen wanneer deze regelmatig zijn naar de vorm, voldoende zichtbaar zijn en overeenkomstig de voorschriften van [...] [het algemeen] reglement [op de politie van het wegverkeer en van het gebruik van de openbare weg] zijn aangebracht. Art. 68.3. [...] Bord C43 [met de vermelding 50]: Vanaf het verkeersbord tot het volgend kruispunt [of verkeersbord C45], verbod te rijden met een grotere snelheid dan [50 km per uur] [...].	1.603	3,72 %
Snelheid	[VI. Gew.]: Snelheidsbeperking / zone 50 / openbare wegen buiten bebouwde kom, met uitzondering van de autosnelwegen. Art. 5. De weggebruikers moeten de verkeerslichten, verkeersborden en wegmarkeringen in acht nemen wanneer deze regelmatig zijn naar de vorm, voldoende zichtbaar zijn en overeenkomstig de voorschriften van [...] [het algemeen] reglement [op de politie van het wegverkeer en van het gebruik van de openbare weg] zijn aangebracht. Art. 68.3. [...] Bord C43 [met zonale geldigheid en vermelding 50]: Vanaf het verkeersbord [...] [tot het eindezonebord], verbod te rijden met een grotere snelheid dan [50 km per uur] [...]. Art. 65.5.10. Snelheidszones worden aangeduid door het verkeersbord C43 waaraan overeenkomstig 65.5.3. zonale geldigheid wordt gegeven. Vanaf het zonebord tot het eindezonebord is het verboden te rijden met een hogere snelheid dan de zonale snelheid [...].	403	0,94 %



## VERKEERSINBREUKEN (autosnelwegen inbegrepen) : TOP 5

2023

### 4de graadsinbreuken

Thema	Wetsartikel	Aantal inbreuken	% (*)
Wegcode (rest)	De overtreding op de hierna vermelde bepalingen wordt beschouwd als overtreding van 4de graad krachtens artikel 4.4° van KB 30-09-2005 : Art. 20.3.2°. Het is verboden zich op een overweg te begeven wanneer de rode knipperlichten branden.	11	0,03 %
Wegcode (rest)	De overtreding op de hierna vermelde bepalingen wordt beschouwd als overtreding van 4de graad krachtens artikel 4.4° van KB 30-09-2005 : Art. 20.3.1°. Het is verboden zich op een overweg te begeven wanneer de slagbomen in beweging of gesloten zijn.	6	0,01 %
Wegcode (rest)	Art. 4.1. De weggebruikers moeten onmiddellijk gevolg geven aan de bevelen van de bevoegde personen. Art. 4.2.2°. Als bevelen worden inzonderheid beschouwd: de arm of de armen horizontaal uitgestrekt, wat stoppen betekent voor de weggebruikers die naderen uit richtingen welke deze aangewezen door de arm of armen, dwarsen. Art. 4.1°. [...] zijn overtredingen van de vierde graad in de zin van artikel 29§1, eerste lid, van [...] [de] wet betreffende de politie over het wegverkeer, gecoördineerd op 16 maart 1968: de [...] bevelen negeren van een bevoegd persoon [vermeld in het artikel 4.2.2° van KB 01-12-1975].	1	0,00 %
Wegcode (rest)	De overtreding op de hierna vermelde bepalingen wordt beschouwd als overtreding van 4de graad krachtens artikel 4.3° van KB 30-09-2005 :Art. 17.2.3°. Het links inhalen van een gespan [...] of van een voertuig met meer dan twee wielen is verboden bij het naderen van de top van een helling en in bochten, wanneer de zichtbaarheid onvoldoende is, behalve indien kan ingehaald worden zonder de doorlopende witte streep te overschrijden die het voor de tegenliggers bestemde deel van de rijbaan aflijnt.	1	0,00 %
Wegcode (rest)	De overtreding op de hierna vermelde bepalingen wordt beschouwd als overtreding van 4de graad krachtens artikel 4.4° van KB 30-09-2005 : Art. 20.3.3°. Het is verboden zich op een overweg te begeven wanneer het geluidsein werkt.	1	0,00 %

(\*) % ten opzichte van totaal aantal inbreuken



# VERKEERSINBREUKEN (autosnelwegen inbegrepen) : MOMENT

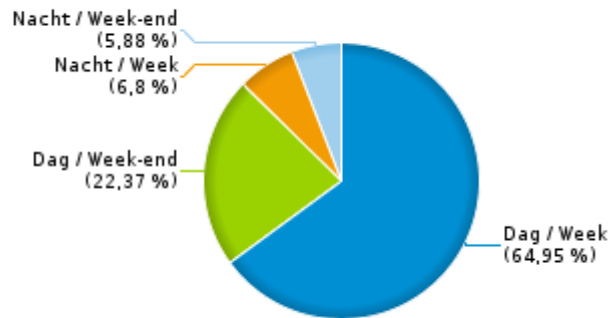
## Aantal inbreuken per moment van de week 2023

	Week			Week-end			TOTAAL
	Dag	Nacht	Subtotaal	Dag	Nacht	Subtotaal	
Snelheid	26.554	2.844	29.398	9.116	2.289	11.405	40.803
Stilstaan en parkeren	27	2	29	9	0	9	38
GSM	223	0	223	40	1	41	264
Helm en beschermende kledij	8	0	8	7	1	8	16
Gordel en kinderzitje	104	1	105	40	6	46	151
Verkeerslichten	127	14	141	36	17	53	194
Wegcode (rest)	194	6	200	64	19	83	283
Alcohol	39	11	50	59	64	123	173
Drugs	73	3	76	32	10	42	118
Inschrijving	96	5	101	30	10	40	141
Rijbewijs	98	2	100	37	41	78	178
Technische eisen	281	28	309	127	54	181	490
Verzekering	54	2	56	12	10	22	78
Zwaar vervoer	18	0	18	0	1	1	19
Andere	7	0	7	1	0	1	8
Onbekend	75	13	88	26	8	34	122
<b>TOTAAL</b>	<b>27.978</b>	<b>2.931</b>	<b>30.909</b>	<b>9.636</b>	<b>2.531</b>	<b>12.167</b>	<b>43.076</b>

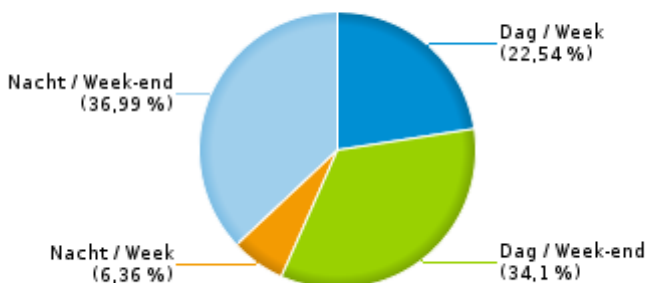
Weekend: van vrijdag 22.00u tot maandag 06.00u  
Week: van maandag 06.00u tot vrijdag 22.00u

Dag: van 06.00u tot 22.00u  
Nacht: van 22.00u tot 06.00u

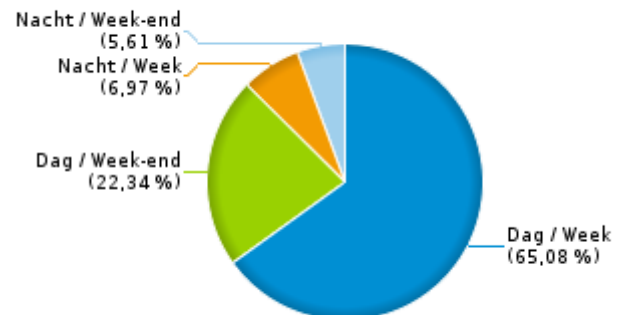
% inbreuken per moment - 2023



% alcoholinbreuken per moment - 2023



% snelheidsinbreuken per moment - 2023







## SNELHEIDSINBREUKEN (autosnelwegen inbegrepen) : PLAATS

2023

## Geraardsbergen

Straat	Huis nr	Km paal	0-10 km/u te snel	11-20 km/u te snel	21-30 km/u te snel	31-40 km/u te snel	>40 km/u te snel	??? km/u te snel	TOTAAL
Aalstsesteenweg	185		0	0	0	0	0	1	1
ADAMSTRAAT RICHTING OUDENAARDSESTRAAT	32		3	0	0	0	0	0	3
BEVERSTRAAT RICHTING BEVER		0.2	29	6	5	0	0	0	40
BEVERSTRAAT RICHTING VIANE		0.2	25	6	1	0	0	0	32
Boelarestraat			0	0	0	0	0	1	1
DENDERSTRAAT RICHTING ABDIJSTRAAT	46		26	7	0	0	0	0	33
DENDERSTRAAT RICHTING WIJNGAARDSTRAAT	46		31	2	0	0	0	0	33
Donkerstraat	48		10	3	0	0	0	0	13
DONKERSTRAAT RICHTING LESSEN	48		12	1	1	0	0	0	14
DONKERSTRAAT RICHTING ZARLARDINGE	48		3	1	0	0	0	0	4
Edingseweg	X		0	0	0	0	0	1	1
Felicien Cauwelstraat			0	0	0	0	0	1	1
GASTHUISSTRAAT RICHTING GUSTAAF VERHAEGELAAN	74		6	1	1	0	0	0	8
Grotestraat			0	0	0	0	0	1	1
Gustaaf Verhaeghelaan			0	0	0	0	0	1	1
GUSTAAF VERHAEGHELAAN RICHTING GUILLEMINLAAN	30		2	0	0	0	0	0	2
GUSTAAF VERHAEGHELAAN RICHTING STATIONSPLEIN	30		17	1	0	0	0	0	18
HEUVELSTRAAT RICHTING N495A	104		8	6	0	0	0	0	14
HEUVELSTRAAT RICHTING N495A	67		3	0	0	0	0	0	3
HEUVELSTRAAT RICHTING ZAVELSTRAAT	104		11	3	0	0	0	0	14
HEUVELSTRAAT RICHTING ZAVELSTRAAT	67	15.00	5	0	0	0	0	0	5
Hoge Buizemont			0	0	0	0	0	1	1
Ijsbroekstraat	29		0	0	0	0	0	1	1
Kaai			0	0	0	0	0	1	1
KAMPSTRAAT RICHTING N460	39		53	9	5	1	0	0	68



## SNELHEIDSINBREUKEN (autosnelwegen inbegrepen) : PLAATS

2023

## Geraardsbergen

Straat	Huis nr	Km paal	0-10 km/u te snel	11-20 km/u te snel	21-30 km/u te snel	31-40 km/u te snel	>40 km/u te snel	??? km/u te snel	TOTAAL
KAMPSTRAAT RICHTING ONKERZELE	45		101	31	5	1	1	0	139
KAMPSTRAAT RICHTING ONKERZELE	45	28.6	8	0	1	0	0	0	9
KAMPSTRAAT RICHTING SCHENDELBEKE	45		221	69	10	2	1	0	303
KAMPSTRAAT RICHTING SCHENDELBEKE	45	28.6	22	7	1	0	0	0	30
KAMPSTRAAT RICHTING VOLDERSSTRAAT	39		28	8	1	0	0	0	37
KANAKKENDRIES RICHTING WATERMOLENSTRAAT	1		1	1	0	0	0	0	2
KANAKKENDRIES RICHTING ZARLADINGESTRAAT	1		4	3	0	0	0	0	7
KAPELLESTRAAT RICHTING BOSBERG	23		1	0	0	0	0	0	1
KAPELLESTRAAT RICHTING BRUSSESESTRAAT	35		62	19	5	1	0	0	87
KAPELLESTRAAT RICHTING BRUSSESESTRAAT	35	15.00	23	6	2	1	0	0	32
KAPELLESTRAAT RICHTING BRUSSESESTRAAT	35	28.6	5	3	1	0	0	0	9
KAPELLESTRAAT RICHTING BRUSSESESTRAAT	23		2	0	0	0	0	0	2
KAPELLESTRAAT RICHTING HEIRBAAN	35		103	39	5	0	0	0	147
KATTESTRAAT RICHTING N496	56		85	23	0	0	0	0	108
KATTESTRAAT RICHTING VERHAEGELAAN	54		12	0	0	0	0	0	12
Klakvijverstraat	54		1	2	0	0	0	0	3
Klakvijverstraat	44		1	1	0	0	0	0	2
Klakvijverstraat	110		1	0	0	0	0	0	1
Klakvijverstraat			0	0	0	0	0	1	1
KLAKVIJVERSTRAAT RICHTING GRIMMINGE	48		38	10	0	1	0	0	49
KLAKVIJVERSTRAAT RICHTING GRIMMINGE	54		11	2	1	0	0	0	14
KLAKVIJVERSTRAAT RICHTING ONKERZELE	48		29	9	0	0	0	0	38
KLAKVIJVERSTRAAT RICHTING ONKERZELE	110		25	8	3	0	0	0	36
KLAKVIJVERSTRAAT RICHTING ONKERZELE	54		11	2	1	0	0	0	14
KLAKVIJVERSTRAAT RICHTING ONKERZELESTRAAT	110		28	17	3	0	0	0	48
KLAKVIJVERSTRAAT RICHTING ZANDBERGEN	110		27	8	0	0	0	0	35
KLAKVIJVERSTRAAT RICHTING ZANDBERGENPLEIN	110		44	14	2	1	0	0	61



## SNELHEIDSINBREUKEN (autosnelwegen inbegrepen) : PLAATS

2023

## Geraardsbergen

Straat	Huis nr	Km paal	0-10 km/u te snel	11-20 km/u te snel	21-30 km/u te snel	31-40 km/u te snel	>40 km/u te snel	??? km/u te snel	TOTAAL
KRUISPUNT N42 ASTRIDLAAN - N493 OUDENAARDESTRAAT R	*		316	32	5	0	0	0	353
KRUISPUNT N42 - N8 RICHTING LESSEN	*		437	61	16	0	0	0	514
LESSENSESTRAAT RICHTING N42	109		22	1	1	0	0	0	24
LESSENSESTRAAT RICHTING N42	104		14	0	0	0	0	0	14
LESSENSESTRAAT RICHTING N42	107	28.6	11	3	0	0	0	0	14
LESSENSESTRAAT RICHTING N42	59		7	0	0	0	0	0	7
LESSENSESTRAAT RICHTING STATIONSPLEIN	109		8	2	0	0	0	0	10
LESSENSESTRAAT RICHTING STATIONSPLEIN	107		2	3	0	0	0	0	5
LESSENSESTRAAT RICHTING STATIONSPLEIN	59		2	0	0	0	0	0	2
LESSENSESTRAAT RICHTING STATIONSPLEIN	104		1	0	0	0	0	0	1
Lestpolder			0	0	0	0	0	2	2
MOENEBROEKSTRAAT RICHTING N460	110		69	13	0	0	0	0	82
MOENEBROEKSTRAAT RICHTING N460	102		22	10	0	0	1	0	33
MOENEBROEKSTRAAT RICHTING N460	83		35	15	2	1	0	0	53
MOENEBROEKSTRAAT RICHTING N460	102		9	6	0	0	0	0	15
MOENEBROEKSTRAAT RICHTING N8	110		107	16	3	0	0	0	126
MOENEBROEKSTRAAT RICHTING N8	102		64	15	1	0	0	0	80
MOENEBROEKSTRAAT RICHTING N8	109		60	14	3	0	0	0	77
MOENEBROEKSTRAAT RICHTING N8	83		30	11	1	0	0	0	42
MOENEBROEKSTRAAT RICHTING SCHENDELBEKE	109		65	14	1	0	0	0	80
MOENEBROEKSTRAAT THV KRUISPUNT MOORHOFSTRAAT RICHT			147	41	6	1	0	0	195
N263 BEVERSTRAAT RICHTING BEVER		0.4	244	106	5	0	0	0	355
N263 BEVERSTRAAT RICHTING GERAARDSBERGEN		0.4	199	74	10	1	0	0	284
N272 PAUWELSTRAAT RICHTING GALMAARDEN		18.1	167	41	3	2	0	0	213
N272 PAUWELSTRAAT RICHTING GALMAARDEN		18.2	4	2	0	0	0	0	6
N272 PAUWELSTRAAT RICHTING MOERBEKEPLEIN		18.1	161	18	4	2	0	0	185



## SNELHEIDSINBREUKEN (autosnelwegen inbegrepen) : PLAATS

2023

## Geraardsbergen

Straat	Huis nr	Km paal	0-10 km/u te snel	11-20 km/u te snel	21-30 km/u te snel	31-40 km/u te snel	>40 km/u te snel	??? km/u te snel	TOTAAL
N272 PAUWELSTRAAT RICHTING MOERBEKEPLEIN		18.0	7	2	0	0	0	0	9
N272 PAUWELSTRAAT RICHTING MOERBEKEPLEIN		18.2	7	1	0	0	0	0	8
N272 PAUWELSTRAAT RICHTING N495A		18.1	16	4	0	0	0	0	20
N272 Pepingen (N28) - Moerbeke (N495)		18.1	7	1	0	0	0	0	8
N272 RICHTING GALMAARDEN		17.8	12	2	0	0	0	0	14
N272 RICHTING GALMAARDEN		17.9	4	0	0	0	0	0	4
N272 RICHTING GERAARDSBERGEN		17.9	5	1	0	0	0	0	6
N272 RICHTING N495A		17.8	17	0	0	0	0	0	17
N42 GROTEWEG RICHTING GERAARDSBERGEN		27.6	20	1	0	0	0	0	21
N42 LIERDE GENTSE STEENWEG THV OSSEWEIDE NAAR ASTR	*		7.754	682	82	10	18	0	8.546
N42 RICHTING GERAARDSBERGEN		20.3	2	1	0	0	0	0	3
N42 RICHTING LESSEN		27.2	343	52	15	2	1	0	413
N42 RICHTING LESSEN		24.2	2	1	1	0	0	0	4
N42 Richting Lessines		28.5	42	10	5	0	0	0	57
N42 Richting Lessines		20.3	1	0	0	0	1	0	2
N42 Richting Lessines			0	1	0	0	0	1	2
N42 Richting Lessines		24.6	0	1	0	0	0	0	1
N42 Richting Lessines		24.8	0	0	0	0	0	1	1
N42 Richting Wetteren		28.5	33	6	0	0	0	0	39
N42 Richting Wetteren		20.3	2	0	0	0	0	0	2
N42 Richting Wetteren			0	0	0	0	0	2	2
N42 Richting Wetteren		21.8	0	1	0	0	0	0	1
N42 Richting Wetteren		24.6	1	0	0	0	0	0	1
N42 RICHTING ZOTTEGEM		20.3	9	1	2	0	0	0	12
N460 AALSTESTEENWEG 115 NAAR AALSTESTEENWEG 227 RI	*		1.167	120	20	3	2	0	1.312
N460 AALSTESTEENWEG 227 NAAR AALSTESTEENWEG 115 RI	*		1.032	130	33	10	1	0	1.206



## SNELHEIDSINBREUKEN (autosnelwegen inbegrepen) : PLAATS

2023

## Geraardsbergen

Straat	Huis nr	Km paal	0-10 km/u te snel	11-20 km/u te snel	21-30 km/u te snel	31-40 km/u te snel	>40 km/u te snel	??? km/u te snel	TOTAAL
N460 Aalst (N45) - Schendelbeke (N42)		16.0	0	0	0	0	0	3	3
N460 Aalst (N45) - Schendelbeke (N42)			0	0	0	0	0	1	1
N460 RICHTING MOENEBROEKSTRAAT		19.0	17	3	4	1	0	0	25
N460 RICHTING N42		17.7	6	6	0	0	0	0	12
N460 RICHTING N42		18.2	7	2	1	0	0	0	10
N460 RICHTING N42		19.0	3	1	0	0	0	0	4
N460 RICHTING N45		18.2	12	0	0	0	0	0	12
N460 RICHTING NINOVE		17.7	12	3	1	0	0	0	16
N493 GERAARDSBERGEN RICHTING BRAKEL	227		71	25	1	0	0	0	97
N493 GERAARDSBERGEN RICHTING BRAKEL		0.3	31	7	0	0	0	0	38
N493 GERAARDSBERGEN RICHTING BRAKEL		0.5	21	7	0	0	0	0	28
N493 GERAARDSBERGEN RICHTING GERAARDSBERGEN	227		78	17	2	1	0	0	98
N493 GERAARDSBERGEN RICHTING GERAARDSBERGEN		0.5	14	3	1	0	0	0	18
N493 GERAARDSBERGEN RICHTING N42		0.3	7	2	0	0	0	0	9
N493 OUDENAARDESESTRAAT TUSSEN NR 254 EN 510 RICHTI	*		74	4	0	0	0	0	78
N493 OUDENAARDESESTRAAT TUSSEN NR 510 EN 254 RICHTI	*		95	11	0	0	0	0	106
N495a Moerbeke (N495) - Viane (N495)		2.2	1	3	3	0	0	0	7
N495a Moerbeke (N495) - Viane (N495)		1.2	0	0	0	0	0	1	1
N495A MOERBEKE RICHTING EDINGEN		0.7	8	0	0	0	0	0	8
N495A MOERBEKE RICHTING GERAARDSBERGEN		0.7	17	1	0	0	0	0	18
N495A MOERBEKE RICHTING GERAARDSBERGEN		0.8	9	1	0	0	0	0	10
N495A MOERBEKE RICHTING VIANE		0.8	6	3	0	0	0	0	9
N495A MOERBEKE RICHTING VIANE	*	0.8	5	2	0	0	0	0	7
N495A RICHTING EDINGEN		2.2	101	21	1	0	1	0	124
N495A RICHTING EDINGEN		1	6	1	0	0	0	0	7



## SNELHEIDSINBREUKEN (autosnelwegen inbegrepen) : PLAATS

2023

## Geraardsbergen

Straat	Huis nr	Km paal	0-10 km/u te snel	11-20 km/u te snel	21-30 km/u te snel	31-40 km/u te snel	>40 km/u te snel	??? km/u te snel	TOTAAL
N495A RICHTING GERAARDSBERGEN		2.2	170	43	3	0	0	0	216
N495A RICHTING GERAARDSBERGEN		1	10	1	0	0	0	0	11
N495A RICHTING GERAARDSBERGEN		0.8	6	2	0	1	0	0	9
N495 Geraardsbergen (N42) - Edingen (N255)		2.8	1	1	3	1	0	0	6
N495 Geraardsbergen (N42) - Edingen (N255)			0	1	0	0	0	2	3
N495 HERNE, GERAARDSBERGSESTEENWEG NAAR GERAARDSBE		7.15	1.164	73	14	2	0	0	1.253
N495 RICHTING CENTRUM		2.8	15	8	0	0	0	0	23
N495 RICHTING EDINGEN		2.8	33	12	1	0	0	0	46
N495 RICHTING GERAARDSBERGEN		2.8	48	16	7	0	1	0	72
N495 RICHTING VIANE		2.8	32	8	1	0	0	0	41
N496 GERAARDSBERGEN RICHTING EDINGSEWEG		0.5	134	38	3	0	0	0	175
N496 GERAARDSBERGEN RICHTING GAVERSTRAAT		0.5	90	27	2	0	0	0	119
N496 GERAARDSBERGEN RICHTING GUSTAAF VERHAEGHLAAN		1	81	16	2	1	0	0	100
N496 GERAARDSBERGEN RICHTING N495	*	0.5	15	7	0	0	0	0	22
N496 GERAARDSBERGEN RICHTING N495		1	14	2	0	0	0	0	16
N496 GERAARDSBERGEN RICHTING N495		0.3	10	2	0	0	0	0	12
N496 GERAARDSBERGEN RICHTING STATIONSPLEIN		0.3	8	1	0	0	0	0	9
N496 Guilleminlaan		1.0	9	2	0	1	2	0	14
N496 Guilleminlaan			0	1	0	0	0	1	2
N496 RICHTING CENTRUM GERAARDSBERGEN (DEN BLEEK)		2.0	8	15	0	0	0	0	23
N496 RICHTING EDINGSEWEG (N495)		2.0	28	12	2	0	0	0	42
N496 RICHTING VERHAEGENLAAN		0.5	26	4	0	0	0	0	30
N8 HASSELTSESTRAAT RICHTING BRAKEL		31.8	11	3	0	0	0	0	14
N8 HASSELTSESTRAAT RICHTING NINOVE		31.8	10	3	0	0	0	0	13
N8, LEOPOLDLAAN RICHTING BRAKEL		32.5	4	0	1	0	0	0	5
N8, LEOPOLDLAAN RICHTING NINOVE		32.5	8	0	0	0	0	0	8



## SNELHEIDSINBREUKEN (autosnelwegen inbegrepen) : PLAATS

2023

## Geraardsbergen

Straat	Huis nr	Km paal	0-10 km/u te snel	11-20 km/u te snel	21-30 km/u te snel	31-40 km/u te snel	>40 km/u te snel	??? km/u te snel	TOTAAL
N8 RICHTING BRAKEL		32.8	83	27	3	0	0	0	113
N8 RICHTING BRAKEL		32.1	19	1	0	0	0	0	20
N8 RICHTING BRAKEL		33.7	3	2	0	0	1	0	6
N8 RICHTING BRAKEL		32.3	4	1	0	0	0	0	5
N8 RICHTING BRAKEL		32.4	0	0	4	0	0	0	4
N8 Richting Brussel		32.8	36	9	0	0	0	0	45
N8 Richting Brussel		32.1	13	1	0	0	0	0	14
N8 Richting Brussel		33.7	6	6	0	0	0	0	12
N8 Richting Brussel		32.9	0	1	0	0	0	0	1
N8 Richting Brussel			1	0	0	0	0	0	1
N8 RICHTING NINOVE		32.8	92	16	3	0	0	0	111
N8 RICHTING NINOVE		32.3	39	5	1	0	0	0	45
Onkerzelestraat	252		0	0	0	0	0	1	1
Onkerzelestraat			0	0	0	0	0	1	1
ONKERZELESTRAAT RICHTING EDINGSEWEG	91		13	3	1	0	0	0	17
ONKERZELESTRAAT RICHTING GRIMMINGE	278		4	0	0	0	0	0	4
ONKERZELESTRAAT RICHTING KAMPSTRAAT	135		26	6	2	0	0	0	34
ONKERZELESTRAAT RICHTING KAMPSTRAAT	89		2	3	0	0	0	0	5
ONKERZELESTRAAT RICHTING KAMPSTRAAT	91		4	1	0	0	0	0	5
ONKERZELESTRAAT RICHTING KERK ONKERZELE	86		3	0	0	0	0	0	3
ONKERZELESTRAAT RICHTING N495	135		17	5	0	0	0	0	22
ONKERZELESTRAAT RICHTING N495	89		12	3	0	0	0	0	15
ONKERZELESTRAAT RICHTING N495	86		1	0	0	0	0	0	1
ONKERZELESTRAAT RICHTING ONKERZELE	278		2	2	0	0	0	0	4
Oudenaardsestraat			0	0	0	0	0	2	2
PASTORIJSTRAAT RICHTING DONKERSTRAAT	19		33	16	5	1	0	0	55
PASTORIJSTRAAT RICHTING N42	19		14	2	2	2	0	0	20
PASTORIJSTRAAT RICHTING ZARLARDINGEPLEIN	19		44	14	1	0	0	0	59



## SNELHEIDSINBREUKEN (autosnelwegen inbegrepen) : PLAATS

2023

## Geraardsbergen

Straat	Huis nr	Km paal	0-10 km/u te snel	11-20 km/u te snel	21-30 km/u te snel	31-40 km/u te snel	>40 km/u te snel	??? km/u te snel	TOTAAL
PAUWELSTRAAT RICHTING GALMAARDEN	54		17	4	1	0	0	0	22
PAUWELSTRAAT RICHTING N495	54		27	3	0	0	0	0	30
Stationsplein	38		0	0	0	0	0	2	2
Voldersstraat	88		0	0	0	0	0	1	1
VOLDERSSTRAAT RICHTING BOTERMELKSTRAAT	38		22	6	1	0	0	0	29
VOLDERSSTRAAT RICHTING BOTERMELKSTRAAT	167		17	5	0	0	0	0	22
VOLDERSSTRAAT RICHTING CENTRUM GERAARDSBERGEN	163		16	3	0	0	0	0	19
VOLDERSSTRAAT RICHTING N495	167		17	1	0	0	0	0	18
VOLDERSSTRAAT RICHTING ZANDBERGEN	163		7	2	1	0	0	0	10
VOLDERSSTRAAT RICHTING ZONNEBLOEMSTRAAT	38		18	4	1	0	0	0	23
VRIJHEID RICHTING N42	70		41	6	0	0	0	0	47
VRIJHEID RICHTING N8	70		0	1	1	0	0	0	2
WATERMOLENSTRAAT RICHTING BRAKEL	107		12	4	1	0	0	0	17
WATERMOLENSTRAAT RICHTING N493	73		27	8	6	0	0	0	41
WATERMOLENSTRAAT RICHTING N493	110	0.5	2	1	0	0	0	0	3
WATERMOLENSTRAAT RICHTING N493	110		0	1	0	0	0	0	1
WATERMOLENSTRAAT RICHTING OUDENAARDSESTRAAT	119		10	2	0	0	0	0	12
WATERMOLENSTRAAT RICHTING ZARLARDINGE	107	15.00	6	5	0	0	0	0	11
WATERMOLENSTRAAT RICHTING ZARLARDINGE	107		7	3	0	0	0	0	10
WATERMOLENSTRAAT RICHTING ZARLARDINGE	110		7	1	0	0	0	0	8
WATERMOLENSTRAAT RICHTING ZARLARDINGEPELEIN	73		36	13	3	2	0	0	54
WATERMOLENSTRAAT RICHTING ZARLARDINGEPELEIN	119		10	3	0	0	0	0	13
Weverijstraat	79		0	0	0	0	0	1	1
Weverijstraat	94		0	0	0	0	0	1	1
ZAVELSTRAAT RICHTING HEUVELSTRAAT	83		26	12	2	0	0	0	40
ZAVELSTRAAT RICHTING HEUVELSTRAAT	58		5	1	0	0	0	0	6





## SNELHEIDSINBREUKEN (autosnelwegen inbegrepen) : PLAATS

2023

## Geraardsbergen

Straat	Huis nr	Km paal	0-10 km/u te snel	11-20 km/u te snel	21-30 km/u te snel	31-40 km/u te snel	>40 km/u te snel	??? km/u te snel	TOTAAL
ZAVELSTRAAT RICHTING HOGE BUIZEMONT	83		37	10	1	0	0	0	48
ZAVELSTRAAT RICHTING HOGE BUIZEMONT	58		1	1	0	0	0	0	2
<b>TOTAAL</b>			<b>17.199</b>	<b>2.489</b>	<b>366</b>	<b>53</b>	<b>31</b>	<b>33</b>	<b>20.171</b>

## Lierde

Straat	Huis nr	Km paal	0-10 km/u te snel	11-20 km/u te snel	21-30 km/u te snel	31-40 km/u te snel	>40 km/u te snel	??? km/u te snel	TOTAAL
Hekkouterstraat	14		1	0	0	0	0	0	1
HEKKOUTERSTRAAT RICHTING DEFTINGE	14		31	7	1	0	0	0	39
HEKKOUTERSTRAAT RICHTING DEFTINGE	11		8	4	1	0	0	0	13
HEKKOUTERSTRAAT RICHTING KERKSTRAAT	10		17	3	0	0	0	0	20
HEKKOUTERSTRAAT RICHTING N42	11		21	11	2	0	0	0	34
HEKKOUTERSTRAAT RICHTING NINOVE	14		51	17	2	1	0	0	71
HEKKOUTERSTRAAT RICHTING OTTERGEMSTRAAT	11		6	2	0	0	0	0	8
HEKKOUTERSTRAAT RICHTING PIKKELGEMSTRAAT	10		21	9	0	0	0	0	30
HEKKOUTERSTRAAT RICHTING PIKKELGEMSTRAAT	10	28.6	8	2	2	0	0	0	12
KRUISSTRAAT RICHTING DEFTINGE	14		3	0	0	0	0	0	3
KRUISSTRAAT RICHTING KERKSTRAAT	14		7	1	0	0	0	0	8
KRUISSTRAAT RICHTING OUDENAARDSESTRAAT	14		1	0	1	0	0	0	2
KRUISSTRAAT RICHTING PLUIMBROEK	14		9	2	0	0	0	0	11
KWAADSTRAAT RICHTING HALTBAAN	39		50	24	4	1	0	0	79
KWAADSTRAAT RICHTING OPSTALDRIES	39		35	9	2	0	0	0	46
Molenstraat			0	0	0	0	0	1	1
N42 GERAARDSBERGEN, ASTRIDLAAN 212 NAAR LIERDE, GE	*		13.255	941	108	22	12	0	14.338
N42 Richting Wetteren		21.8	0	0	0	0	1	0	1
N42 Richting Wetteren			0	1	0	0	0	0	1



## SNELHEIDSINBREUKEN (autosnelwegen inbegrepen) : PLAATS

2023

## Lierde

Straat	Huis nr	Km paal	0-10 km/u te snel	11-20 km/u te snel	21-30 km/u te snel	31-40 km/u te snel	>40 km/u te snel	??? km/u te snel	TOTAAL
N8 BRAKEL, BRUSSESESTRAAT 85 NAAR LIERDE, STEENWE	*		4.375	572	110	28	9	0	5.094
N8 RICHTING BRAKEL		37.6	145	33	2	1	0	0	181
N8 RICHTING BRAKEL		35.7	34	11	2	0	0	0	47
N8 RICHTING BRAKEL		35.5	30	9	3	0	0	0	42
N8 RICHTING BRAKEL		37.5	15	2	0	0	0	0	17
N8 RICHTING BRAKEL		38.7	10	0	0	0	0	0	10
N8 Richting Brussel		37.6	54	5	0	0	0	0	59
N8 Richting Brussel		35.5	9	5	1	2	1	0	18
N8 Richting Brussel		35.7	5	2	0	1	2	0	10
N8 Richting Brussel		36.0	0	0	0	0	0	1	1
N8 Richting Brussel		37.5	0	0	0	0	0	1	1
N8 Richting Koksijde		37.6	70	19	1	0	1	0	91
N8 Richting Koksijde		35.5	2	4	0	0	1	0	7
N8 Richting Koksijde		35.7	5	1	0	0	0	0	6
N8 Richting Koksijde		35.2	0	0	0	0	0	1	1
N8 Richting Koksijde		36.0	0	0	1	0	0	0	1
N8 Richting Koksijde		36.7	0	0	0	0	0	1	1
N8 RICHTING NINOVE		37.6	109	15	2	0	0	0	126
N8 RICHTING NINOVE		35.7	28	10	5	1	2	0	46
N8 RICHTING NINOVE		37.5	28	4	0	0	0	0	32
N8 RICHTING NINOVE		35.5	12	10	2	0	0	0	24
N8 RICHTING NINOVE		38.7	7	3	0	0	0	0	10
N8 STEENWEG RICHTING BRAKEL		35.9	7	3	2	0	0	0	12
N8 STEENWEG RICHTING BRAKEL		37.5	8	0	0	0	0	0	8
N8 STEENWEG RICHTING BRAKEL		35.7	1	2	0	0	0	0	3
N8 STEENWEG RICHTING NINOVE		35.9	16	6	2	0	0	0	24
N8 STEENWEG RICHTING NINOVE		37.5	1	0	0	0	0	0	1



## SNELHEIDSINBREUKEN (autosnelwegen inbegrepen) : PLAATS

2023

## Lierde

Straat	Huis nr	Km paal	0-10 km/u te snel	11-20 km/u te snel	21-30 km/u te snel	31-40 km/u te snel	>40 km/u te snel	??? km/u te snel	TOTAAL
NIEUWSTRAAT RICHTING KLOOSTERSTRAAT	17A		8	1	0	0	0	0	9
NIEUWSTRAAT RICHTING N8	70		14	6	1	0	0	0	21
NIEUWSTRAAT RICHTING N8	17A		2	1	0	0	0	0	3
NIEUWSTRAAT RICHTING N8	48		2	0	0	0	0	0	2
NIEUWSTRAAT RICHTING OPSTALDRIES	70		4	0	0	0	0	0	4
Steenweg			1	0	0	0	0	0	1
Triepstraat			0	0	0	0	0	1	1
<b>TOTAAL</b>			<b>18.526</b>	<b>1.757</b>	<b>257</b>	<b>57</b>	<b>29</b>	<b>6</b>	<b>20.632</b>



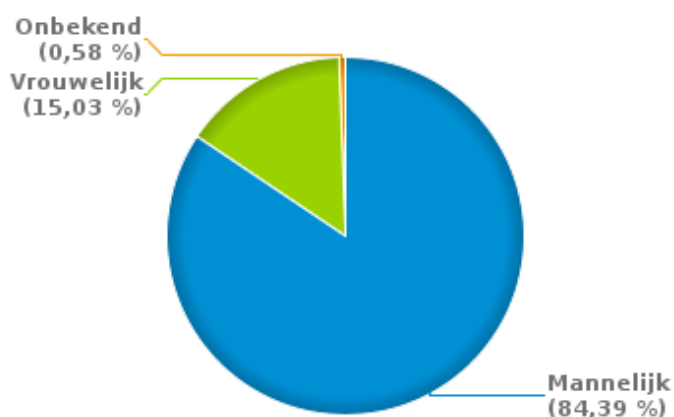
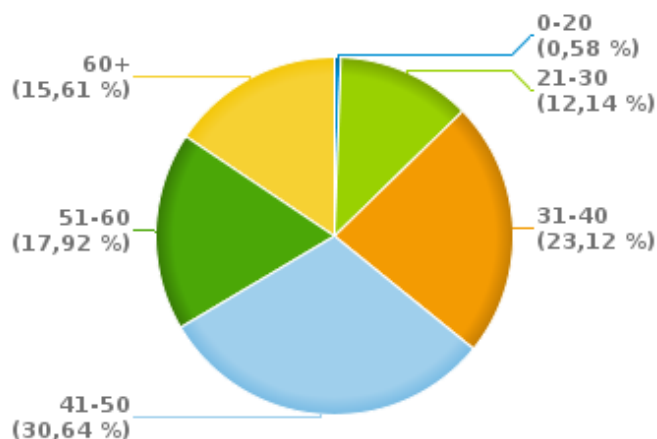
## SNELHEIDSINBREUKEN (autosnelwegen inbegrepen) : SNELHEIDSREGIME

2023

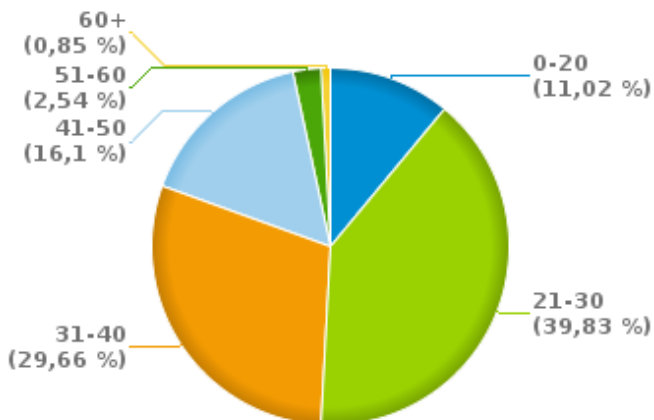
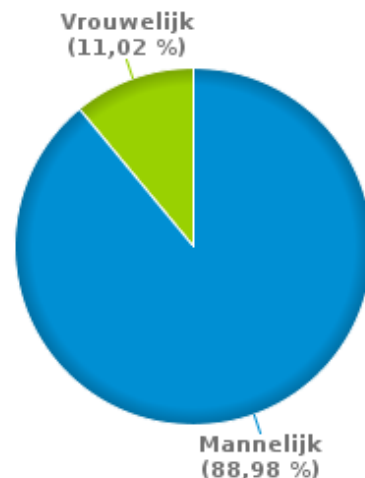
toegelaten snelheid	0-10 km/u te snel	11-20 km/u te snel	21-30 km/u te snel	31-40 km/u te snel	>40 km/u te snel	??? km/u te snel	TOTAAL
30	269	44	6	0	0	0	319
50	5.720	1.464	195	29	8	0	7.416
60	7.450	809	60	3	0	0	8.322
70	22.265	1.925	360	78	50	0	24.678
90	17	4	2	0	2	0	25
Onbekend	4	0	0	0	0	39	43
<b>TOTAAL</b>	<b>35.725</b>	<b>4.246</b>	<b>623</b>	<b>110</b>	<b>60</b>	<b>39</b>	<b>40.803</b>

**VERKEERSINBREUKEN (autosnelwegen inbegrepen) : PROFILERING  
2023****Aantal inbreuken alcohol per geslacht en per leeftijdscategorie**

	Mannelijk	Vrouwelijk	Onbekend	TOTAAL
0-20	1	0	0	1
21-30	17	4	0	21
31-40	31	9	0	40
41-50	43	9	1	53
51-60	30	1	0	31
60+	24	3	0	27
<b>TOTAAL</b>	<b>146</b>	<b>26</b>	<b>1</b>	<b>173</b>

**% Alcoholinbreuken per geslacht - 2023****% Alcoholinbreuken per leeftijd - 2023****Aantal inbreuken drugs per geslacht en per leeftijdscategorie**

	Mannelijk	Vrouwelijk	TOTAAL
0-20	13	0	13
21-30	40	7	47
31-40	30	5	35
41-50	18	1	19
51-60	3	0	3
60+	1	0	1
<b>TOTAAL</b>	<b>105</b>	<b>13</b>	<b>118</b>

**% Drugsinbreuken per leeftijd - 2023****% Drugsinbreuken per geslacht - 2023**



## VERKEERSINBREUKEN

### REPORT FILTERS

<b>Begin jaar van de inbreuken</b>	2015
<b>Einde jaar van de inbreuken</b>	2023
<b>Trimester</b>	Trim. 1;Trim. 2;Trim. 3;Trim. 4
<b>Datum van afsluiting van de gegevensbank</b>	30/04/24
<b>Politiezone</b>	PZ GERAARDSBERGEN - LIERDE (GERAARDSBERGEN)
<b>Lokale/federale eenheid</b>	
<b>Op/Buiten snelweg</b>	(autosnelwegen inbegrepen)
<b>Vaststellende politie-eenheid</b>	

<b>Refresh report datum</b>	01/07/2024 10:22:01
-----------------------------	---------------------