

**Overzicht  
Verkeersinbreuken  
(autosnelwegen inbegrepen)  
2023**

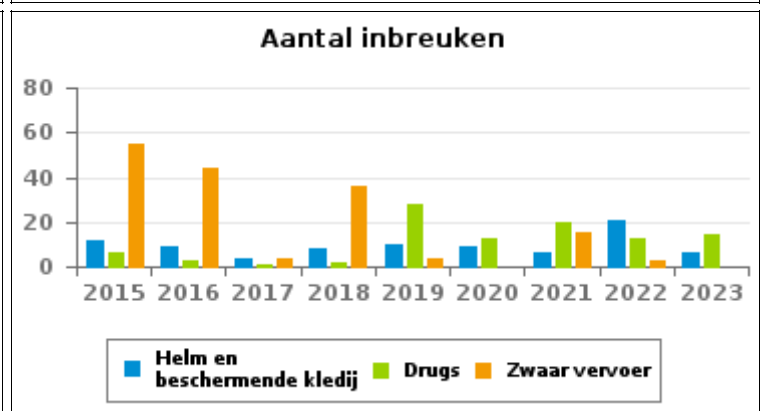
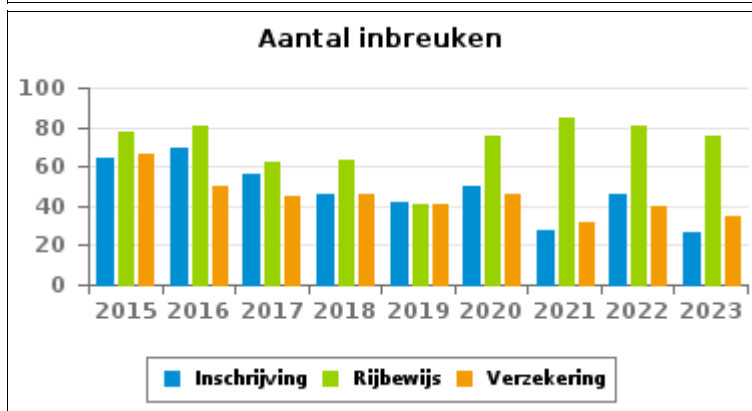
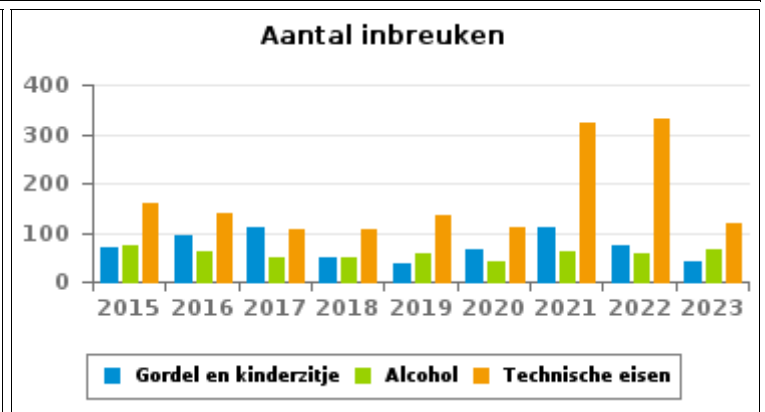
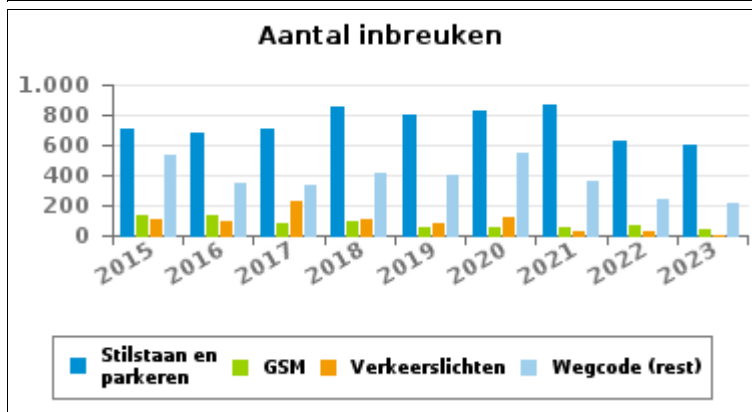
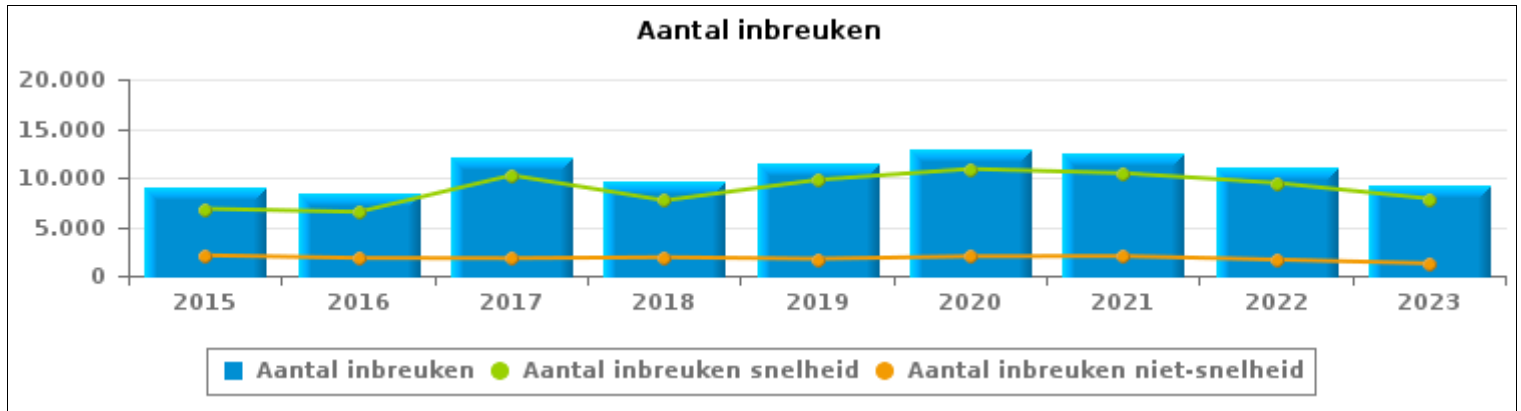
**PZ RONSE**



# VERKEERSINBREUKEN (autosnelwegen inbegrepen) : ALGEMEEN OVERZICHT

## Vergelijking per jaar: 2015-2023

	2015	2016	2017	2018	2019	2020	2021	2022	2023
<b>TOTAAL AANTAL INBREUKEN</b>	<b>8.894</b>	<b>8.298</b>	<b>12.002</b>	<b>9.541</b>	<b>11.483</b>	<b>12.846</b>	<b>12.434</b>	<b>11.084</b>	<b>9.099</b>
<b>INBREUKEN PER THEMA</b>									
	2015	2016	2017	2018	2019	2020	2021	2022	2023
Snelheid	6.818	6.493	10.225	7.660	9.760	10.872	10.440	9.447	7.842
Stilstaan en parkeren	709	676	712	855	798	832	864	631	606
GSM	139	131	75	91	51	60	57	70	36
Helm en beschermende kledij	12	9	4	8	10	9	6	21	6
Gordel en kindersitje	70	95	110	49	36	65	109	73	40
Verkeerslichten	107	95	223	110	83	126	24	33	5
Wegcode (rest)	530	347	327	418	398	542	365	236	219
Alcohol	74	63	49	48	56	40	61	57	64
Drugs	6	3	1	2	28	13	20	13	14
Inschrijving	64	69	56	46	42	50	28	46	27
Rijbewijs	78	81	62	63	41	76	85	81	76
Technische eisen	160	138	106	105	133	109	322	330	120
Verzekering	66	50	45	46	41	46	32	40	35
Zwaar vervoer	55	44	4	36	4	0	15	3	0
Andere	6	4	2	4	2	5	6	2	9
Onbekend	0	0	1	0	0	1	0	1	0



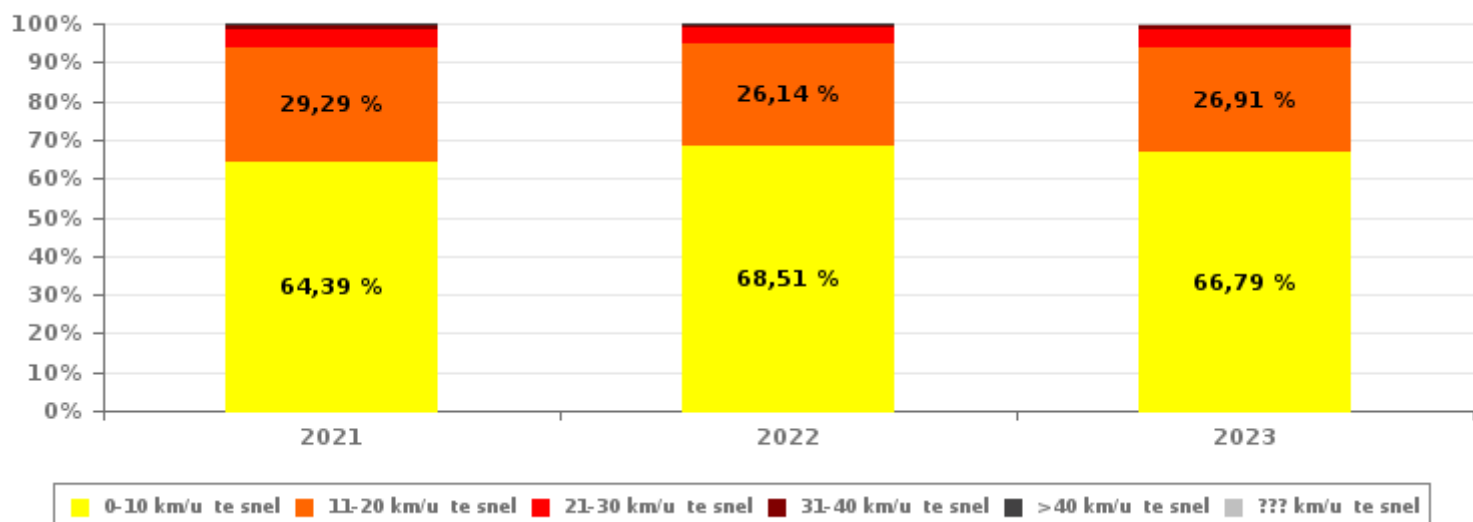


# VERKEERSINBREUKEN (autosnelwegen inbegrepen) : ALGEMEEN OVERZICHT INBREUKEN PER ZWAARTEGRAAD

## Vergelijking per jaar: 2015-2023

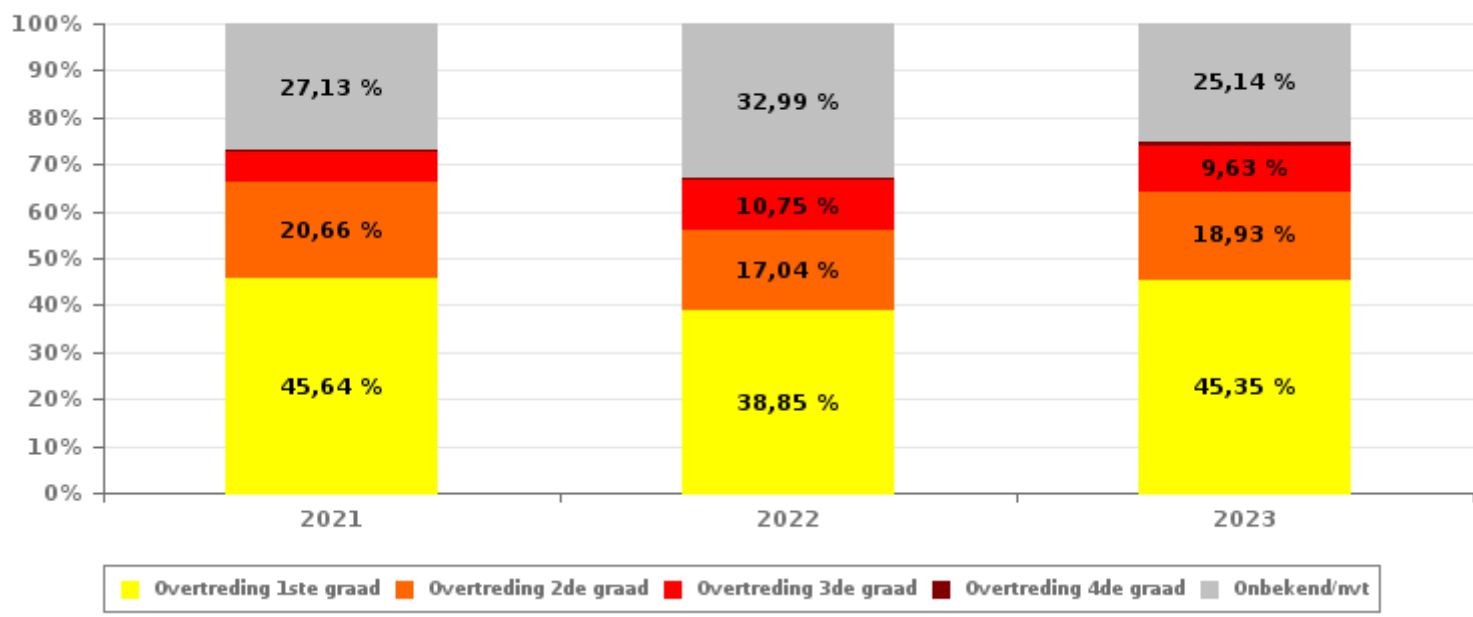
SNELHEID	2015	2016	2017	2018	2019	2020	2021	2022	2023
0-10 km/u te snel	3.870	4.040	6.078	4.072	5.070	6.726	6.722	6.472	5.238
11-20 km/u te snel	2.497	2.080	3.368	2.895	3.803	3.353	3.058	2.469	2.110
21-30 km/u te snel	365	305	595	532	695	609	505	402	373
31-40 km/u te snel	50	50	128	112	141	131	105	75	66
>40 km/u te snel	21	12	43	40	42	38	40	22	25
??? km/u te snel	15	6	13	9	9	15	10	7	30
<b>Subtotaal SNELHEID</b>	<b>6.818</b>	<b>6.493</b>	<b>10.225</b>	<b>7.660</b>	<b>9.760</b>	<b>10.872</b>	<b>10.440</b>	<b>9.447</b>	<b>7.842</b>

### Aantal (snelheid) inbreuken : indeling per graad



NIET-SNELHEID	2015	2016	2017	2018	2019	2020	2021	2022	2023
1ste graad	819	762	736	840	817	950	910	636	570
2de graad	477	461	450	417	379	431	412	279	238
3de graad	339	208	323	322	225	310	128	176	121
4de graad	7	2	6	6	3	0	3	6	12
Onbekend/NVT	434	372	262	296	299	283	541	540	316
<b>Subtotaal NIET-SNELHEID</b>	<b>2.076</b>	<b>1.805</b>	<b>1.777</b>	<b>1.881</b>	<b>1.723</b>	<b>1.974</b>	<b>1.994</b>	<b>1.637</b>	<b>1.257</b>

### Aantal (niet-snelheid) inbreuken : indeling per graad





## VERKEERSINBREUKEN (autosnelwegen inbegrepen) : ALGEMEEN OVERZICHT

## Vergelijking per maand voor het jaar 2023

	Jan	Feb	Maa	Apr	Mei	Jun	Jul	Aug	Sep	Okt	Nov	Dec	TOTAAL
<b>TOTAAL AANTAL INBREUKEN</b>	<b>836</b>	<b>790</b>	<b>740</b>	<b>779</b>	<b>812</b>	<b>804</b>	<b>804</b>	<b>619</b>	<b>841</b>	<b>855</b>	<b>690</b>	<b>529</b>	<b>9.099</b>
<b>INBREUKEN PER THEMA</b>	<b>Jan</b>	<b>Feb</b>	<b>Maa</b>	<b>Apr</b>	<b>Mei</b>	<b>Jun</b>	<b>Jul</b>	<b>Aug</b>	<b>Sep</b>	<b>Okt</b>	<b>Nov</b>	<b>Dec</b>	<b>TOTAAL</b>
Snelheid	693	711	587	688	635	628	747	553	750	771	634	445	7.842
Stilstaan en parkeren	81	37	90	66	57	84	16	8	36	53	33	45	606
GSM	2	3	3	2	13	2	2	0	3	3	2	1	36
Helm en beschermende kledij	0	1	0	2	1	0	0	0	2	0	0	0	6
Gordel en kinderzitje	0	0	5	0	17	5	2	4	1	1	0	5	40
Verkeerslichten	1	1	2	0	0	1	0	0	0	0	0	0	5
Wegcode (rest)	20	21	20	6	41	21	11	10	28	17	9	15	219
Alcohol	11	1	1	1	1	13	10	17	2	1	0	6	64
Drugs	5	0	2	0	0	0	0	3	2	0	1	1	14
Inschrijving	3	0	2	1	5	6	2	4	1	1	2	0	27
Rijbewijs	8	6	7	4	7	16	3	8	6	4	2	5	76
Technische eisen	8	8	17	9	24	22	9	7	5	3	4	4	120
Verzekering	4	1	4	0	3	6	2	4	5	1	3	2	35
Zwaar vervoer	0	0	0	0	0	0	0	0	0	0	0	0	0
Andere	0	0	0	0	8	0	0	1	0	0	0	0	9
Onbekend	0	0	0	0	0	0	0	0	0	0	0	0	0
<b>INBREUKEN PER ZWAARTEGRAAD</b>	<b>Jan</b>	<b>Feb</b>	<b>Maa</b>	<b>Apr</b>	<b>Mei</b>	<b>Jun</b>	<b>Jul</b>	<b>Aug</b>	<b>Sep</b>	<b>Okt</b>	<b>Nov</b>	<b>Dec</b>	<b>TOTAAL</b>
<b>SNELHEID</b>	<b>Jan</b>	<b>Feb</b>	<b>Maa</b>	<b>Apr</b>	<b>Mei</b>	<b>Jun</b>	<b>Jul</b>	<b>Aug</b>	<b>Sep</b>	<b>Okt</b>	<b>Nov</b>	<b>Dec</b>	<b>TOTAAL</b>
0-10 km/u te snel	505	524	422	464	375	393	507	356	434	515	421	322	5.238
11-20 km/u te snel	153	169	138	171	178	178	205	160	258	213	179	108	2.110
21-30 km/u te snel	30	15	21	44	52	42	29	22	44	34	26	14	373
31-40 km/u te snel	2	3	2	7	10	9	5	6	8	8	6	0	66
>40 km/u te snel	0	0	3	2	6	4	1	3	2	1	2	1	25
??? km/u te snel	3	0	1	0	14	2	0	6	4	0	0	0	30
<b>Subtotaal SNELHEID</b>	<b>693</b>	<b>711</b>	<b>587</b>	<b>688</b>	<b>635</b>	<b>628</b>	<b>747</b>	<b>553</b>	<b>750</b>	<b>771</b>	<b>634</b>	<b>445</b>	<b>7.842</b>
<b>NIET-SNELHEID</b>	<b>Jan</b>	<b>Feb</b>	<b>Maa</b>	<b>Apr</b>	<b>Mei</b>	<b>Jun</b>	<b>Jul</b>	<b>Aug</b>	<b>Sep</b>	<b>Okt</b>	<b>Nov</b>	<b>Dec</b>	<b>TOTAAL</b>
1ste graad	77	42	70	42	61	78	10	9	37	58	35	51	570
2de graad	21	10	34	32	36	27	13	10	23	9	10	13	238
3de graad	7	11	20	3	29	14	8	7	10	8	2	2	121
4de graad	2	0	0	0	8	0	0	0	1	0	0	1	12
Onbekend/NVT	36	16	29	14	43	57	26	40	20	9	9	17	316
<b>Subtotaal NIET-SNELHEID</b>	<b>143</b>	<b>79</b>	<b>153</b>	<b>91</b>	<b>177</b>	<b>176</b>	<b>57</b>	<b>66</b>	<b>91</b>	<b>84</b>	<b>56</b>	<b>84</b>	<b>1.257</b>



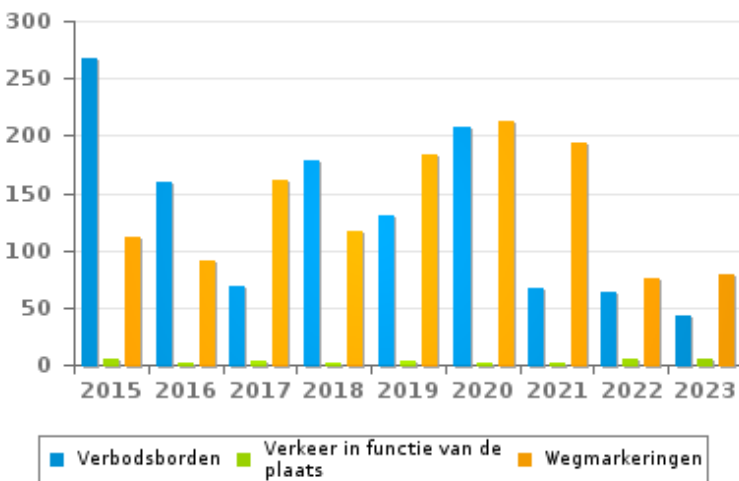
VERKEERSINBREUKEN (autosnelwegen inbegrepen) : ALGEMEEN OVERZICHT (DETAIL)

Vergelijking per jaar: 2015-2023

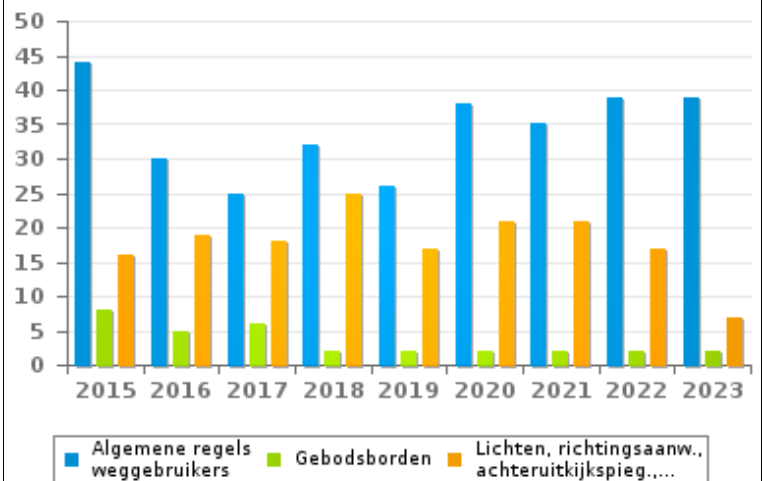
Wegcode(rest)

	2015	2016	2017	2018	2019	2020	2021	2022	2023
Wegmarkeringen	112	91	162	116	184	213	193	75	79
Verbodsborden	267	160	68	179	130	207	67	64	43
Algemene regels weggebruikers	44	30	25	32	26	38	35	39	39
Rijbewegingen	21	11	15	43	7	21	14	15	22
Lichten, richtingsaanw., achteruitkijkspieg.,...	16	19	18	25	17	21	21	17	7
Voorrang	28	9	21	7	13	19	12	6	2
Lading van goederen (Wegcode)	18	15	2	3	6	2	6	2	5
Gebodsborden	8	5	6	2	2	2	2	2	2
Verkeer in functie van de plaats	6	1	4	1	3	2	1	6	6
Bevelen van bevoegde personen	4	3	4	2	3	2	8	1	2
Gedrag tov bepaalde weggebruikers	1	1	1	0	4	7	4	4	4
Wegcode: andere	1	2	0	3	3	5	0	4	7
Vervoer van personen (Wegcode)	4	0	1	5	0	3	2	1	1
<b>TOTAAL</b>	<b>530</b>	<b>347</b>	<b>327</b>	<b>418</b>	<b>398</b>	<b>542</b>	<b>365</b>	<b>236</b>	<b>219</b>

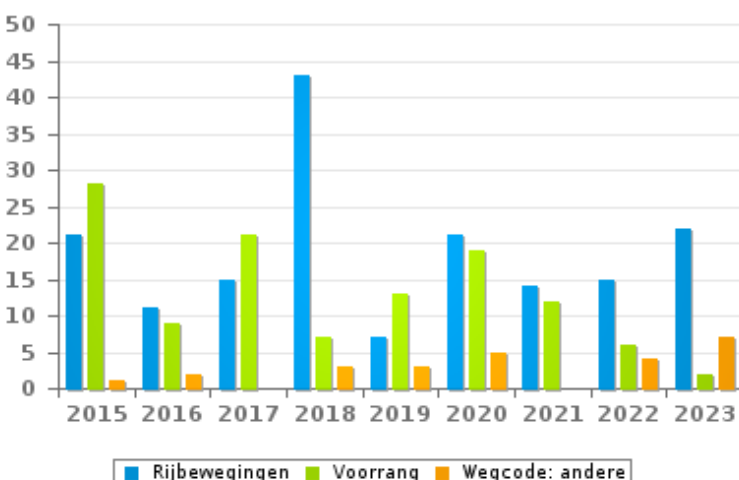
Aantal inbreuken



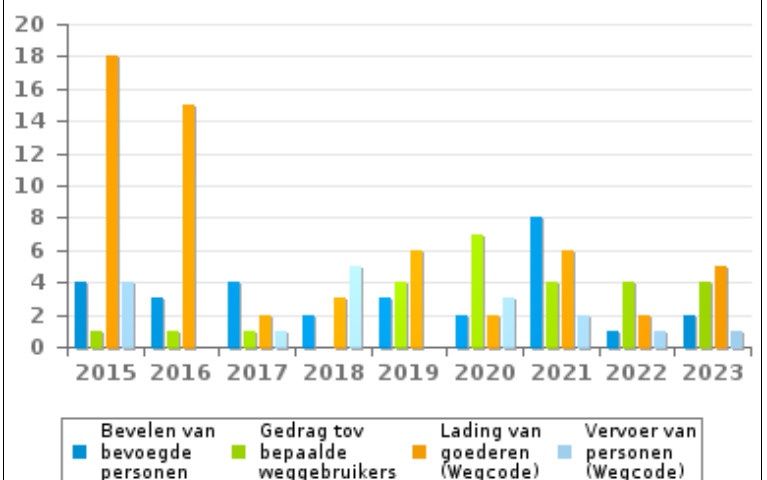
Aantal inbreuken



Aantal inbreuken



Aantal inbreuken





## VERKEERSINBREUKEN (autosnelwegen inbegrepen) : TOP 5

2023

**Alle inbreuken**

Thema	Wetsartikel	Aantal inbreuken	% (*)
Snelheid	[VI. Gew.:] Art. 11.1. Binnen de bebouwde kommen is de snelheid beperkt tot 50 km per uur [...].	3.502	38,49 %
Snelheid	[VI. Gew.:] Art. 11.2.3°.b). Buiten de bebouwde kommen is de snelheid beperkt tot 70 km per uur op de andere openbare wegen.	2.305	25,33 %
Snelheid	[VI. Gew.:] Art. 22quater. Binnen de zones afgebakend door de verkeersborden F4a en F4b is de snelheid beperkt tot 30 km per uur.	1.313	14,43 %
Snelheid	[VI. Gew.:] Art. 11.2.3°- b). Buiten de bebouwde kommen is de snelheid beperkt tot 70 km per uur op de andere openbare wegen. Op sommige openbare wegen kan evenwel een lagere of hogere snelheidsbeperking opgelegd of toegelaten worden door het verkeersbord C43. De lagere snelheidsbeperkingen voortvloeiend uit artikel 11.3 blijven van toepassing. Art. 5. De weggebruikers moeten de [...] verkeersborden [...] in acht nemen wanneer deze regelmatig zijn naar de vorm, voldoende zichtbaar zijn en overeenkomstig de voorschriften van [...] [het algemeen] reglement [op de politie van het wegverkeer en van het gebruik van de openbare weg] zijn aangebracht. Art. 68.3. [...] Bord C43 [met de vermelding 50]: Vanaf het verkeersbord tot het volgend kruispunt [of verkeersbord C45], verbod te rijden met een grotere snelheid dan [50 km per uur] [...].	444	4,88 %
Snelheid	[VI. Gew.:] Art. 11.2.1°- b). Buiten de bebouwde kommen is de snelheid beperkt tot 120 km per uur [...] op de openbare wegen verdeeld in vier of meer rijstroken waarvan er ten minste twee bestemd zijn voor iedere rijrichting, voor zover de rijrichtingen anders dan door wegmarkeringen gescheiden zijn [...]. De lagere snelheidsbeperkingen opgelegd door het verkeersbord C43 of voortvloeiend uit artikel 11.3. blijven van toepassing. Art. 5. De weggebruikers moeten de verkeerslichten, verkeersborden en wegmarkeringen in acht nemen wanneer deze regelmatig zijn naar de vorm, voldoende zichtbaar zijn en overeenkomstig de voorschriften van [...] [het algemeen] reglement [op de politie van het wegverkeer en van het gebruik van de openbare weg] zijn aangebracht. Art. 68.3. [...] Bord C43 [met de vermelding 90]: Vanaf het verkeersbord tot het volgend kruispunt [of verkeersbord C45], verbod te rijden met een grotere snelheid dan [90 km per uur] [...].	143	1,57 %



## VERKEERSINBREUKEN (autosnelwegen inbegrepen) : TOP 5

2023

### 4de graadsinbreuken

Thema	Wetsartikel	Aantal inbreuken	% (*)
Wegcode (rest)	De overtreding op de hierna vermelde bepalingen wordt beschouwd als overtreding van 4de graad krachtens artikel 4.7° van KB 30-09-2005 :Art. 50. Behoudens speciale toelating van de wettelijke gemachtigde overheid zijn verboden op de openbare weg, alle snelheids- en sportwedstrijden, inzonderheid snelheids-, regelmatigheids- of behendigheidsritten of -wedstrijden.	7	0,08 %
Wegcode (rest)	De overtreding op de hierna vermelde bepalingen wordt beschouwd als overtreding van 4de graad krachtens artikel 4.3° van KB 30-09-2005 :Art. 17.2.3°. Het links inhalen van een gespan [...] of van een voertuig met meer dan twee wielen is verboden bij het naderen van de top van een helling en in bochten, wanneer de zichtbaarheid onvoldoende is, behalve indien kan ingehaald worden zonder de doorlopende witte streep te overschrijden die het voor de tegenliggers bestemde deel van de rijbaan aflijnt.	2	0,02 %
Wegcode (rest)	De overtreding op de hierna vermelde bepalingen wordt beschouwd als overtreding van 4de graad krachtens artikel 4.4° van KB 30-09-2005 : Art. 20.3.2°. Het is verboden zich op een overweg te begeven wanneer de rode knipperlichten branden.	2	0,02 %
Wegcode (rest)	De overtreding op de hierna vermelde bepalingen wordt beschouwd als overtreding van 4de graad krachtens artikel 4.4° van KB 30-09-2005 : Art. 20.3.1°. Het is verboden zich op een overweg te begeven wanneer de slagbomen in beweging of gesloten zijn.	1	0,01 %

(\*) % ten opzichte van totaal aantal inbreuken



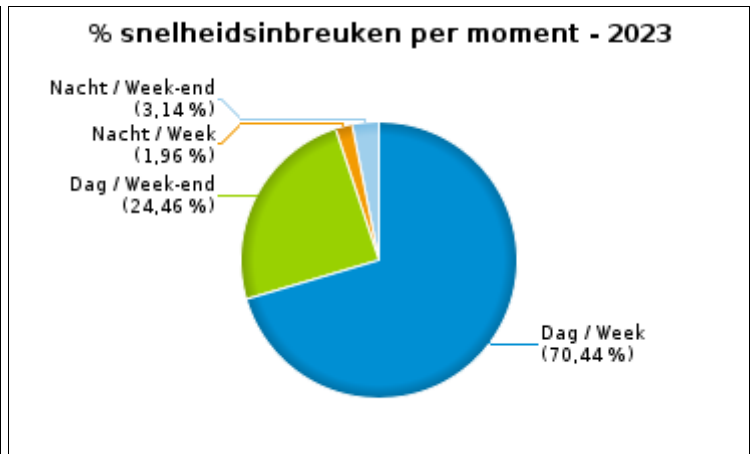
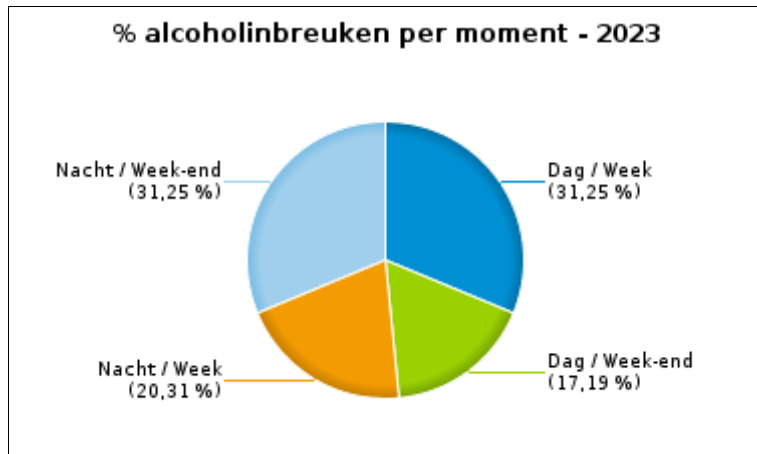
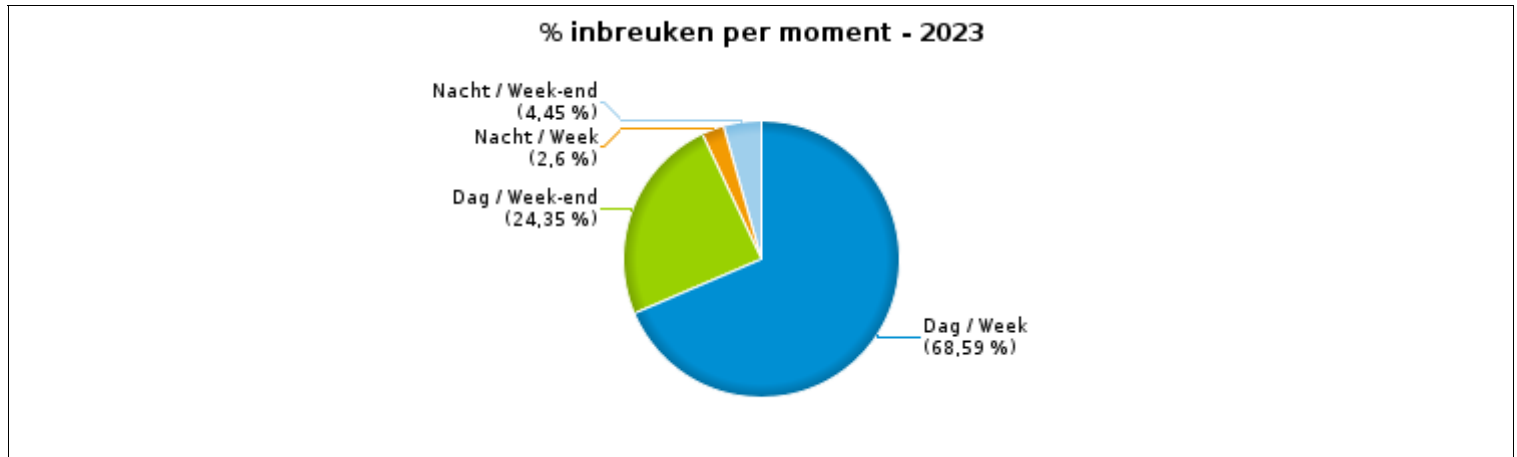
# VERKEERSINBREUKEN (autosnelwegen inbegrepen) : MOMENT

## Aantal inbreuken per moment van de week 2023

	Week			Week-end			TOTAAL
	Dag	Nacht	Subtotaal	Dag	Nacht	Subtotaal	
Snelheid	5.524	154	5.678	1.918	246	2.164	7.842
Stilstaan en parkeren	374	23	397	147	62	209	606
GSM	31	0	31	5	0	5	36
Helm en beschermende kledij	5	0	5	0	1	1	6
Gordel en kinderzitje	32	1	33	7	0	7	40
Verkeerslichten	5	0	5	0	0	0	5
Wegcode (rest)	116	17	133	56	30	86	219
Alcohol	20	13	33	11	20	31	64
Drugs	3	2	5	4	5	9	14
Inschrijving	12	3	15	8	4	12	27
Rijbewijs	27	11	38	25	13	38	76
Technische eisen	74	10	84	22	14	36	120
Verzekering	16	3	19	6	10	16	35
Zwaar vervoer	0	0	0	0	0	0	0
Andere	2	0	2	7	0	7	9
Onbekend	0	0	0	0	0	0	0
<b>TOTAAL</b>	<b>6.241</b>	<b>237</b>	<b>6.478</b>	<b>2.216</b>	<b>405</b>	<b>2.621</b>	<b>9.099</b>

Weekend: van vrijdag 22.00u tot maandag 06.00u  
Week: van maandag 06.00u tot vrijdag 22.00u

Dag: van 06.00u tot 22.00u  
Nacht: van 22.00u tot 06.00u







## SNELHEIDSINBREUKEN (autosnelwegen inbegrepen) : PLAATS

2023

## Ronse

Straat	Huis nr	Km paal	0-10 km/u te snel	11-20 km/u te snel	21-30 km/u te snel	31-40 km/u te snel	>40 km/u te snel	??? km/u te snel	TOTAAL
Abeelstraat	26		2	1	0	0	0	0	3
Aimé Delhayeplein			0	0	0	0	0	1	1
Berchemsesteenweg	28A		61	56	39	15	6	0	177
Berchemsesteenweg	19A		53	81	6	1	0	0	141
Bredestraat	157		71	5	1	0	0	0	77
Bredestraat	88		61	13	1	0	0	0	75
Bredestraat	165		17	2	0	0	0	0	19
Broeke	71		59	9	1	0	1	0	70
Broeke	75		34	5	0	0	0	0	39
Broeke	81		34	4	0	0	0	0	38
Broeke	77		9	1	0	0	0	0	10
Broeke	62		8	1	0	0	0	0	9
Broeke	63		7	1	0	0	0	0	8
Camille Lemonnierlaan	36		103	13	1	0	1	0	118
Camille Lemonnierlaan	56		3	2	0	0	0	0	5
César Snoecklaan	51		0	0	0	0	0	14	14
Doorniksesteenweg	84		74	64	18	5	1	0	162
Doorniksesteenweg	23		53	33	7	0	0	0	93
Doorniksesteenweg	7C		45	21	1	0	1	0	68
Doorniksesteenweg	21		12	14	3	1	1	0	31
Elzeelsesteenweg	431		157	65	26	4	2	0	254
Elzeelsesteenweg	102		78	4	1	0	0	0	83
Elzeelsesteenweg	213		75	7	0	0	0	0	82
Elzeelsesteenweg	402		32	21	7	1	1	0	62
Elzeelsesteenweg	127		37	7	0	0	0	0	44
Elzeelsesteenweg	125		27	3	0	0	0	0	30
Elzeelsesteenweg	119		14	2	0	0	0	0	16
Elzeelsesteenweg	425		5	2	1	0	0	0	8



## SNELHEIDSINBREUKEN (autosnelwegen inbegrepen) : PLAATS

2023

## Ronse

Straat	Huis nr	Km paal	0-10 km/u te snel	11-20 km/u te snel	21-30 km/u te snel	31-40 km/u te snel	>40 km/u te snel	??? km/u te snel	TOTAAL
Elzeelsesteenweg			0	0	0	1	0	0	1
Engelsenlaan	154		70	54	14	2	2	0	142
Engelsenlaan	4		16	73	3	1	0	0	93
Engelsenlaan	150		45	28	3	0	0	0	76
Engelsenlaan	230		27	28	10	5	0	0	70
Engelsenlaan	11		27	18	2	0	0	0	47
Engelsenlaan	144		14	3	2	0	0	0	19
Engelsenlaan	5		0	6	0	1	0	0	7
Engelsenlaan	9		0	0	0	0	0	2	2
Fostierlaan	26		15	14	2	0	0	0	31
Fostierlaan	37		7	17	3	0	0	0	27
Fostierlaan	55		6	20	1	0	0	0	27
Fostierlaan	31		13	9	1	0	0	0	23
Fostierlaan	22B		9	10	2	0	0	0	21
Fostierlaan	36		6	8	0	1	0	0	15
Fostierlaan	21		3	7	2	0	0	0	12
Fostierlaan	22A		5	5	0	0	0	0	10
Fostierlaan	43		3	4	0	0	0	0	7
Fostierlaan	49		0	5	1	0	0	0	6
Frédéric Bruneellaan	43		61	87	8	0	0	0	156
Frédéric Bruneellaan	22		5	7	4	0	0	0	16
Geraardsbergenstraat	163		3	0	0	0	0	0	3
Germinal	98		2	0	0	0	0	0	2
Gomar Vandewielelaan	12		17	20	1	1	0	0	39
Gomar Vandewielelaan	16		9	5	0	0	0	0	14
Grote Markt	30		0	0	0	0	0	1	1
Hermes Van Wynghenestraat	12		4	1	0	0	0	0	5
Hogerlucht	48		84	25	3	0	1	0	113



## SNELHEIDSINBREUKEN (autosnelwegen inbegrepen) : PLAATS

2023

## Ronse

Straat	Huis nr	Km paal	0-10 km/u te snel	11-20 km/u te snel	21-30 km/u te snel	31-40 km/u te snel	>40 km/u te snel	??? km/u te snel	TOTAAL
Hogerlucht	66		66	18	4	0	0	0	88
Hogerlucht	68		53	7	0	0	0	0	60
Hogerlucht	76		5	3	0	1	0	0	9
Hogerlucht	56		5	1	0	0	0	0	6
Hoogstraat	28		0	4	1	1	0	0	6
Ijzerstraat			0	0	0	0	0	2	2
Jules Bordetlaan	18		29	1	0	0	0	0	30
Jules Bordetlaan	45		17	0	0	0	0	0	17
Jules Bordetlaan	24		4	1	0	0	0	0	5
Jules Bordetlaan	46		3	0	0	0	0	0	3
Jules Bordetlaan	39		2	0	0	0	0	0	2
Kammeland	49		54	4	0	0	0	0	58
Kammeland	47		21	0	0	0	0	0	21
Kammeland	43		13	2	0	0	0	0	15
Kammeland	51		13	1	1	0	0	0	15
Koekamerstraat	6		20	12	4	0	0	0	36
Koekamerstraat	5		4	4	0	0	0	0	8
Kruisstraat	231		93	61	6	0	0	0	160
Kruisstraat	225		17	2	1	0	0	0	20
Kruisstraat	223		13	4	2	0	0	0	19
Kruisstraat	235		0	7	2	2	1	0	12
Kruisstraat	217		4	5	0	0	0	0	9
Kruisstraat	221		6	1	0	0	0	0	7
Kruisstraat	367		5	2	0	0	0	0	7
Leuzesesteenweg	367		664	208	34	4	2	0	912
Leuzesesteenweg	183		153	66	14	1	0	0	234
Leuzesesteenweg	185		34	7	3	0	0	0	44
Leuzesesteenweg	181		9	5	2	0	0	0	16



## SNELHEIDSINBREUKEN (autosnelwegen inbegrepen) : PLAATS

2023

## Ronse

Straat	Huis nr	Km paal	0-10 km/u te snel	11-20 km/u te snel	21-30 km/u te snel	31-40 km/u te snel	>40 km/u te snel	??? km/u te snel	TOTAAL
Leuzesesteenweg	51		6	5	2	0	0	0	13
Leuzesesteenweg	199		6	6	0	0	0	0	12
Leuzesesteenweg	90		8	1	1	0	0	0	10
Leuzesesteenweg	219		1	1	0	0	0	0	2
Leuzesesteenweg	139		0	0	0	0	0	1	1
Lorettestraat	70		11	0	0	0	0	0	11
N57 Richting Ronse		2.4	0	0	0	0	0	2	2
Nieuwebrugstraat			0	0	0	0	0	1	1
Ninoofsesteenweg	472		89	39	13	1	1	0	143
Ninoofsesteenweg	410		75	30	5	1	1	0	112
Ninoofsesteenweg	469		28	16	1	0	0	0	45
Ninoofsesteenweg	336		26	13	1	2	0	0	42
Ninoofsesteenweg	200		24	6	2	0	0	0	32
Ninoofsesteenweg	206		21	4	0	1	0	0	26
Ninoofsesteenweg	603		9	7	0	0	0	0	16
Ninoofsesteenweg	218		13	1	0	0	0	0	14
Ninoofsesteenweg	204		4	5	0	0	0	0	9
Ninoofsesteenweg	212		7	2	0	0	0	0	9
Ninoofsesteenweg	539		6	1	1	0	0	0	8
Ninovestraat	133		71	6	2	0	0	0	79
Ninovestraat	122		44	16	2	4	1	0	67
Ninovestraat	179		23	0	0	0	0	0	23
Ninovestraat	131		18	1	0	0	0	0	19
Ninovestraat	106		15	2	0	0	0	0	17
Ninovestraat	181A		11	3	1	0	0	0	15
Ninovestraat	235B		9	1	0	0	0	0	10
Ommegangstraat	17		74	78	17	1	0	0	170
Ommegangstraat	31		68	29	4	1	0	0	102



## SNELHEIDSINBREUKEN (autosnelwegen inbegrepen) : PLAATS

2023

## Ronse

Straat	Huis nr	Km paal	0-10 km/u te snel	11-20 km/u te snel	21-30 km/u te snel	31-40 km/u te snel	>40 km/u te snel	??? km/u te snel	TOTAAL
Ommegangstraat	19		6	4	1	0	0	0	11
Oswald Ponettestraat	86		120	45	2	0	0	0	167
Oswald Ponettestraat	41		10	16	6	0	0	0	32
Oswald Ponettestraat	30		5	19	3	0	0	0	27
Oswald Ponettestraat	38		6	7	2	0	0	0	15
Oswald Ponettestraat	20		2	11	1	0	0	0	14
Oswald Ponettestraat	16		7	3	0	0	0	0	10
Oswald Ponettestraat	28		0	1	3	1	0	0	5
Oswald Ponettestraat	85		0	0	0	0	0	2	2
Oswald Ponettestraat			0	0	0	0	0	1	1
Oude Vesten	16		48	39	6	0	0	0	93
Oude Vesten	15		24	9	1	0	0	0	34
Oude Vesten	8		14	9	1	0	0	0	24
Paillartcamp	31		0	0	0	0	0	1	1
Rijkswachtdreef	8		45	14	1	1	0	0	61
Rode Mutslaan	20		79	29	9	0	0	0	117
Rode Mutslaan	162		33	4	0	0	0	0	37
Rode Mutslaan	94		7	0	0	0	0	0	7
Saint-Sauveurstraat	118		23	2	0	0	0	0	25
Saint-Sauveurstraat	106		11	0	0	0	0	0	11
Saint-Sauveurstraat	122		8	0	0	0	0	0	8
Saint-Sauveurstraat	192		6	2	0	0	0	0	8
Saint-Sauveurstraat	90		5	2	0	0	0	0	7
Saint-Sauveurstraat	72		2	1	0	0	0	0	3
Savooistraat	75		77	15	1	0	0	0	93
Savooistraat	30A		71	13	2	0	1	0	87
Savooistraat	32		27	1	0	0	0	0	28
Savooistraat	30		13	1	0	0	0	0	14



## SNELHEIDSINBREUKEN (autosnelwegen inbegrepen) : PLAATS

2023

## Ronse

Straat	Huis nr	Km paal	0-10 km/u te snel	11-20 km/u te snel	21-30 km/u te snel	31-40 km/u te snel	>40 km/u te snel	??? km/u te snel	TOTAAL
Schorissesteenweg	18		2	1	1	0	0	0	4
Sint-Pietersnieuwstraat	4		38	8	0	0	0	0	46
Sint-Pietersnieuwstraat			0	0	0	0	0	1	1
Stationsstraat	17		20	11	2	0	0	0	33
Stationsstraat	13		2	1	0	0	0	0	3
Stefaan Modest Glorieuxlaan	51		112	22	1	0	1	0	136
Stefaan Modest Glorieuxlaan	45		19	1	0	0	0	0	20
Stefaan Modest Glorieuxlaan	50		13	1	0	0	0	0	14
Stefaan Modest Glorieuxlaan	RO51		6	0	0	0	0	0	6
Verlorenstraat	14		58	5	2	0	0	0	65
Verlorenstraat	12		12	0	0	0	0	0	12
Viermaartlaan	129		64	9	1	1	0	0	75
Viermaartlaan	105		37	13	2	0	0	0	52
Viermaartlaan	111		25	13	3	0	0	0	41
Viermaartlaan	115		19	3	0	0	0	0	22
Viermaartlaan	71		6	2	0	0	0	0	8
Voorzienigheidsstraat			0	0	0	0	0	1	1
Wijnstraat	10		12	6	0	0	0	0	18
Wolvestraat	52		64	6	0	0	0	0	70
Wolvestraat	46		29	6	0	0	0	0	35
Wolvestraat	114		11	1	0	0	0	0	12
Wolvestraat	112		4	2	0	0	0	0	6
Zandstraat	10		170	82	17	3	0	0	272
Zonnestraat	74		75	11	0	0	0	0	86
Zonnestraat	500		45	13	1	0	0	0	59
Zonnestraat	62		28	4	0	0	0	0	32
Zonnestraat	417		22	4	0	0	0	0	26
Zonnestraat	311		21	3	0	0	0	0	24



## SNELHEIDSINBREUKEN (autosnelwegen inbegrepen) : PLAATS

2023

## Ronse

Straat	Huis nr	Km paal	0-10 km/u te snel	11-20 km/u te snel	21-30 km/u te snel	31-40 km/u te snel	>40 km/u te snel	??? km/u te snel	TOTAAL
Zonnestraat	58		11	2	0	1	0	0	14
Zonnestraat	68		8	3	0	0	0	0	11
Zonnestraat	72		7	2	0	0	0	0	9
Zonnestraat	86		3	2	0	0	0	0	5
Zonnestraat	307		3	1	0	0	0	0	4
Zonnestraat	RO 28		4	0	0	0	0	0	4
Zonnestraat	46		2	0	0	0	0	0	2
Zuidstraat	12		37	12	1	0	0	0	50
Zuidstraat	19		17	9	1	0	0	0	27
Zuidstraat	21		12	7	0	0	0	0	19
Zuidstraat	20		6	2	0	0	0	0	8
Zuidstraat	29		5	2	1	0	0	0	8
Zuidstraat	25		4	3	0	0	0	0	7
<b>TOTAAL</b>			<b>5.238</b>	<b>2.110</b>	<b>373</b>	<b>66</b>	<b>25</b>	<b>30</b>	<b>7.842</b>



## SNELHEIDSINBREUKEN (autosnelwegen inbegrepen) : SNELHEIDSREGIME

2023

toegelaten snelheid	0-10 km/u te snel	11-20 km/u te snel	21-30 km/u te snel	31-40 km/u te snel	>40 km/u te snel	??? km/u te snel	TOTAAL
30	692	553	61	7	0	0	1.313
50	3.005	878	137	22	9	0	4.051
70	1.452	640	162	36	15	0	2.305
90	89	39	13	1	1	0	143
Onbekend	0	0	0	0	0	30	30
TOTAAL	5.238	2.110	373	66	25	30	7.842



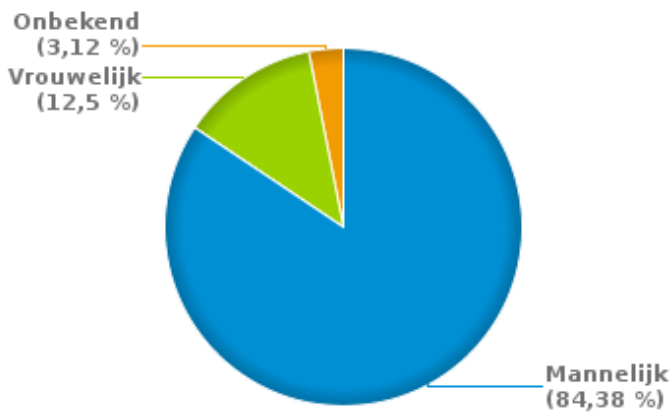


# VERKEERSINBREUKEN (autosnelwegen inbegrepen) : PROFILERING 2023

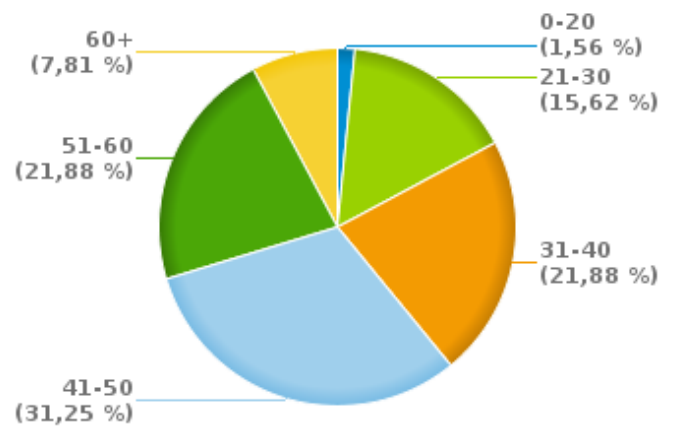
## Aantal inbreuken alcohol per geslacht en per leeftijdscategorie

	Mannelijk	Vrouwelijk	Onbekend	TOTAAL
0-20	1	0	0	1
21-30	7	2	1	10
31-40	13	1	0	14
41-50	18	1	1	20
51-60	10	4	0	14
60+	5	0	0	5
<b>TOTAAL</b>	<b>54</b>	<b>8</b>	<b>2</b>	<b>64</b>

### % Alcoholinbreuken per geslacht - 2023



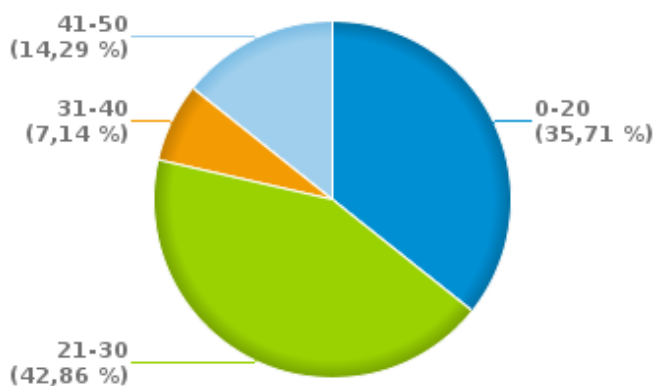
### % Alcoholinbreuken per leeftijd - 2023



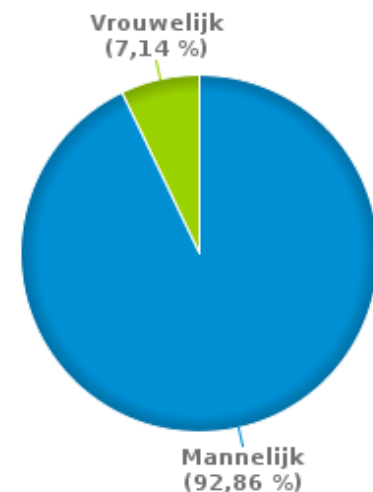
## Aantal inbreuken drugs per geslacht en per leeftijdscategorie

	Mannelijk	Vrouwelijk	TOTAAL
0-20	5	0	5
21-30	5	1	6
31-40	1	0	1
41-50	2	0	2
<b>TOTAAL</b>	<b>13</b>	<b>1</b>	<b>14</b>

### % Drugsinbreuken per leeftijd - 2023



### % Drugsinbreuken per geslacht - 2023





## VERKEERSINBREUKEN

### REPORT FILTERS

<b>Begin jaar van de inbreuken</b>	2015
<b>Einde jaar van de inbreuken</b>	2023
<b>Trimester</b>	Trim. 1;Trim. 2;Trim. 3;Trim. 4
<b>Datum van afsluiting van de gegevensbank</b>	30/04/24
<b>Politiezone</b>	PZ RONSE
<b>Lokale/federale eenheid</b>	
<b>Op/Buiten snelweg</b>	(autosnelwegen inbegrepen)
<b>Vaststellende politie-eenheid</b>	

<b>Refresh report datum</b>	01/07/2024 10:22:01
-----------------------------	---------------------