

**Overzicht  
Verkeersinbreuken  
(autosnelwegen inbegrepen)  
2023**

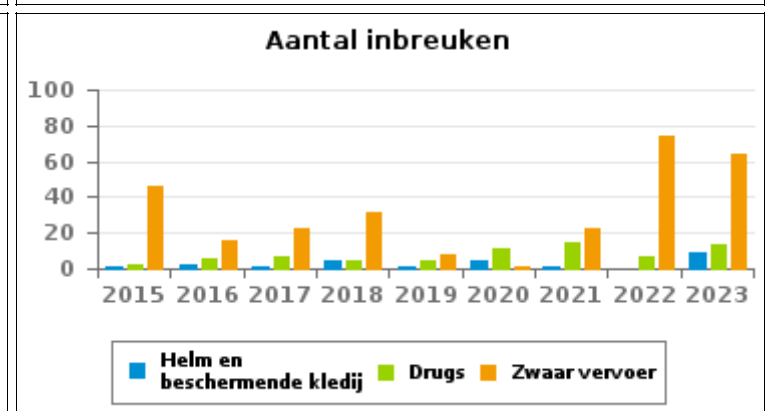
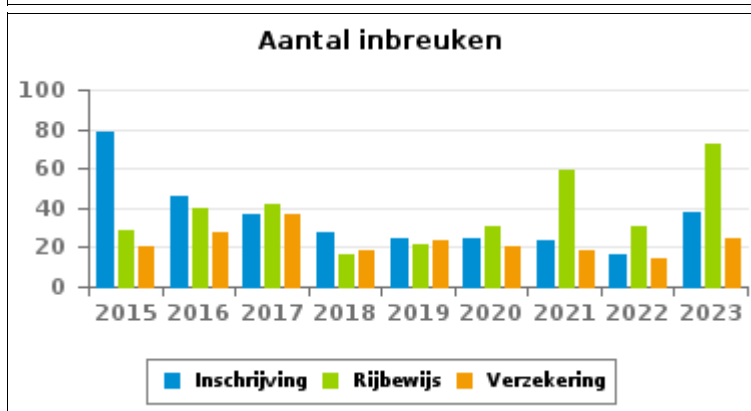
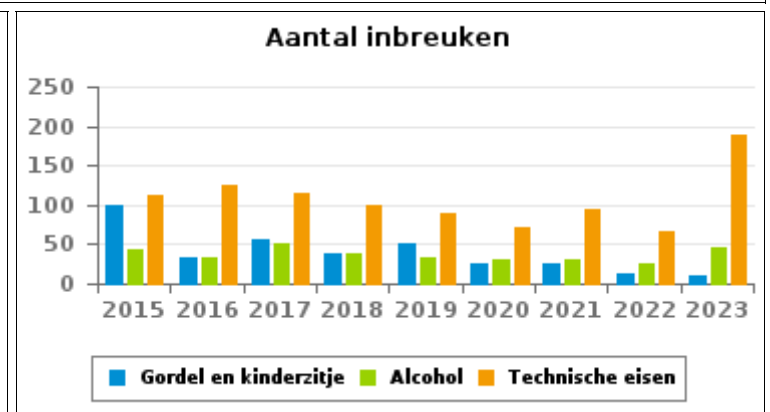
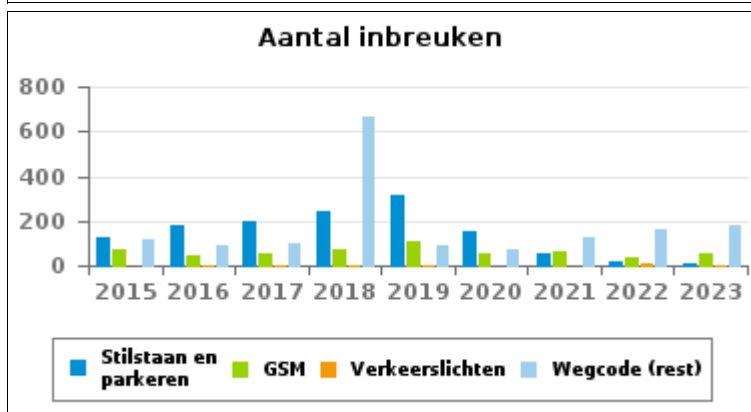
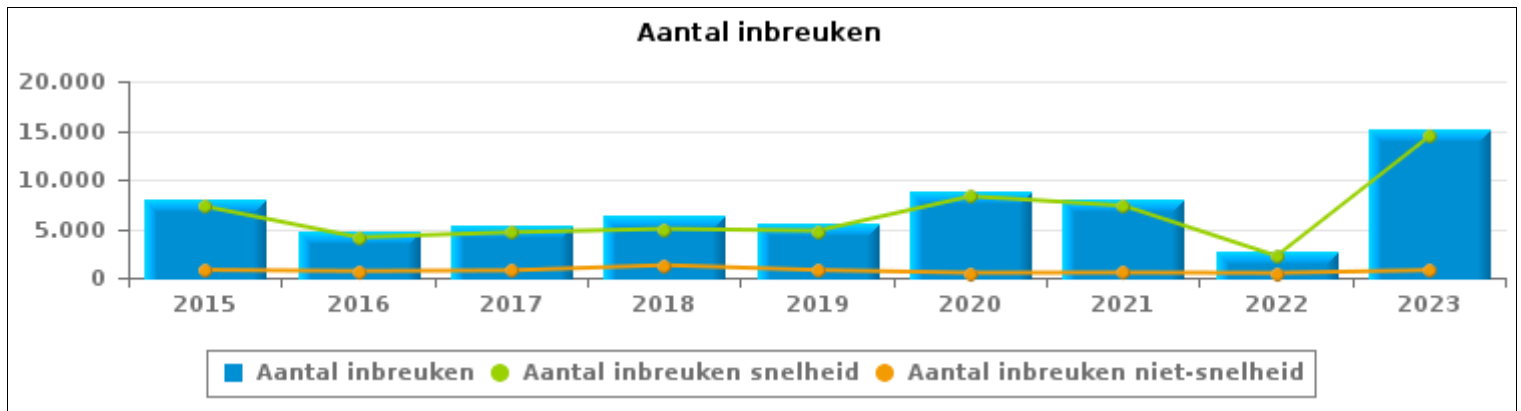
**PZ BRAKEL (BRAKEL)**



# VERKEERSINBREUKEN (autosnelwegen inbegrepen) : ALGEMEEN OVERZICHT

## Vergelijking per jaar: 2015-2023

	2015	2016	2017	2018	2019	2020	2021	2022	2023
<b>TOTAAL AANTAL INBREUKEN</b>	<b>8.048</b>	<b>4.795</b>	<b>5.378</b>	<b>6.254</b>	<b>5.566</b>	<b>8.800</b>	<b>7.863</b>	<b>2.703</b>	<b>15.182</b>
<b>INBREUKEN PER THEMA</b>									
	2015	2016	2017	2018	2019	2020	2021	2022	2023
Snelheid	7.252	4.116	4.628	4.976	4.784	8.297	7.337	2.217	14.408
Stilstaan en parkeren	128	183	194	244	317	152	51	21	12
GSM	70	41	58	68	106	56	62	33	58
Helm en beschermende kledij	1	2	1	4	1	4	1	0	9
Gordel en kindersitje	100	32	55	37	50	25	25	12	10
Verkeerslichten	0	2	1	1	1	0	0	7	3
Wegcode (rest)	117	93	101	669	94	74	122	166	181
Alcohol	44	33	52	39	33	30	30	25	46
Drugs	2	6	7	4	5	11	15	7	13
Inschrijving	79	46	37	28	25	24	23	16	38
Rijbewijs	29	40	42	16	21	31	59	31	72
Technische eisen	113	125	116	100	90	72	94	67	190
Verzekering	20	28	37	18	23	20	18	14	25
Zwaar vervoer	46	16	22	31	8	1	23	74	64
Andere	46	32	17	6	1	0	1	13	4
Onbekend	1	0	10	13	7	3	2	0	49



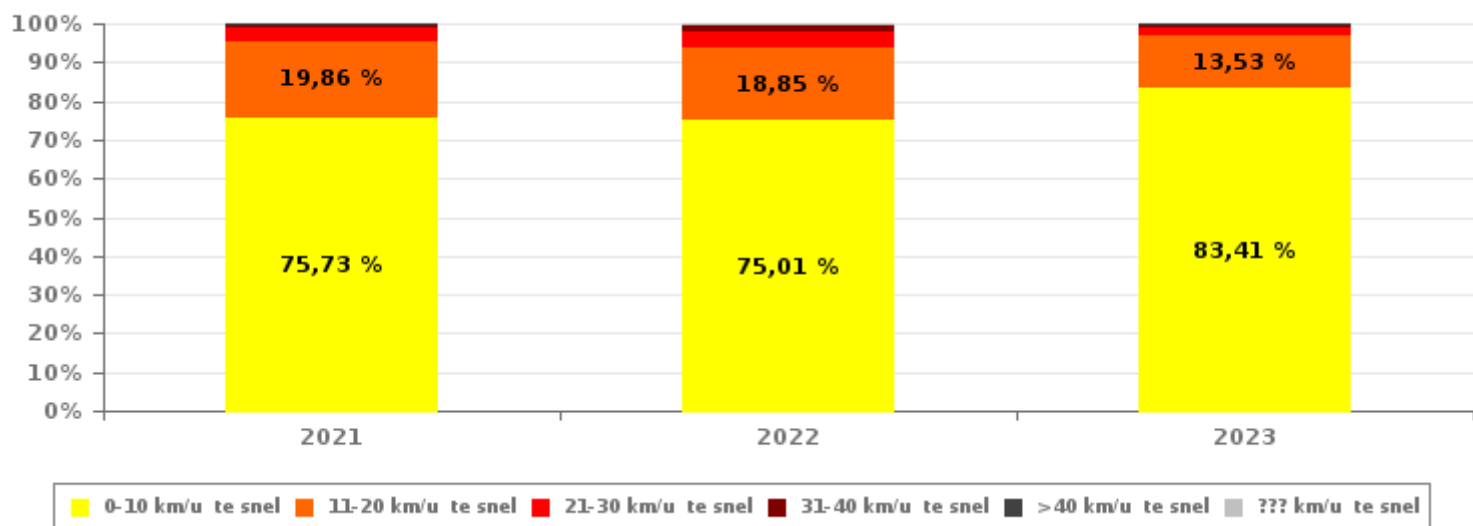


# VERKEERSINBREUKEN (autosnelwegen inbegrepen) : ALGEMEEN OVERZICHT INBREUKEN PER ZWAARTEGRAAD

Vergelijking per jaar: 2015-2023

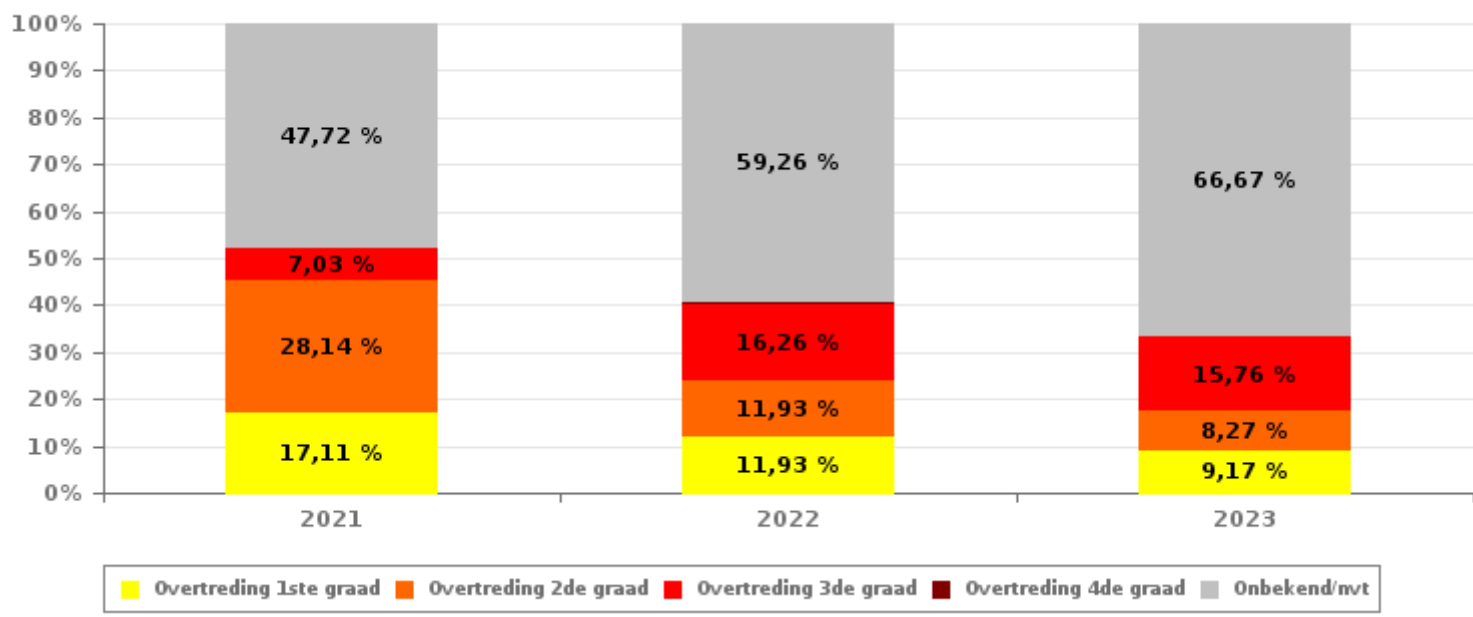
SNELHEID	2015	2016	2017	2018	2019	2020	2021	2022	2023
0-10 km/u te snel	4.813	2.813	3.278	3.849	3.454	6.140	5.556	1.663	12.017
11-20 km/u te snel	1.942	1.027	985	920	1.053	1.742	1.457	418	1.949
21-30 km/u te snel	391	205	265	160	207	324	240	85	305
31-40 km/u te snel	78	47	72	34	44	63	54	34	79
>40 km/u te snel	24	19	24	9	18	20	22	9	44
??? km/u te snel	4	5	4	4	8	8	8	8	14
<b>Subtotaal SNELHEID</b>	<b>7.252</b>	<b>4.116</b>	<b>4.628</b>	<b>4.976</b>	<b>4.784</b>	<b>8.297</b>	<b>7.337</b>	<b>2.217</b>	<b>14.408</b>

Aantal (snelheid) inbreuken : indeling per graad



NIET-SNELHEID	2015	2016	2017	2018	2019	2020	2021	2022	2023
1ste graad	187	231	232	257	293	135	90	58	71
2de graad	228	137	183	209	273	172	148	58	64
3de graad	79	48	40	585	29	28	37	79	122
4de graad	3	1	4	3	2	1	0	3	1
Onbekend/NVT	299	262	291	224	185	167	251	288	516
<b>Subtotaal NIET-SNELHEID</b>	<b>796</b>	<b>679</b>	<b>750</b>	<b>1.278</b>	<b>782</b>	<b>503</b>	<b>526</b>	<b>486</b>	<b>774</b>

Aantal (niet-snelheid) inbreuken : indeling per graad





## VERKEERSINBREUKEN (autosnelwegen inbegrepen) : ALGEMEEN OVERZICHT

## Vergelijking per maand voor het jaar 2023

	Jan	Feb	Maa	Apr	Mei	Jun	Jul	Aug	Sep	Okt	Nov	Dec	TOTAAL
<b>TOTAAL AANTAL INBREUKEN</b>	<b>1.561</b>	<b>1.388</b>	<b>1.191</b>	<b>1.578</b>	<b>1.128</b>	<b>1.318</b>	<b>1.355</b>	<b>1.011</b>	<b>1.561</b>	<b>1.262</b>	<b>984</b>	<b>845</b>	<b>15.182</b>
<b>INBREUKEN PER THEMA</b>	<b>Jan</b>	<b>Feb</b>	<b>Maa</b>	<b>Apr</b>	<b>Mei</b>	<b>Jun</b>	<b>Jul</b>	<b>Aug</b>	<b>Sep</b>	<b>Okt</b>	<b>Nov</b>	<b>Dec</b>	<b>TOTAAL</b>
Snelheid	1.506	1.326	1.148	1.514	1.088	1.269	1.304	950	1.452	1.174	884	793	14.408
Stilstaan en parkeren	1	0	2	1	0	1	2	1	0	1	2	1	12
GSM	6	4	7	4	6	3	5	5	7	8	2	1	58
Helm en beschermende kledij	0	0	0	1	1	0	0	2	4	1	0	0	9
Gordel en kinderzitje	1	3	0	0	0	2	1	2	1	0	0	0	10
Verkeerslichten	0	0	0	1	0	2	0	0	0	0	0	0	3
Wegcode (rest)	15	11	16	28	12	13	11	10	14	18	25	8	181
Alcohol	6	1	1	6	2	4	1	3	6	5	9	2	46
Drugs	2	1	0	1	1	0	0	0	1	2	2	3	13
Inschrijving	3	2	3	2	3	1	5	6	6	2	2	3	38
Rijbewijs	6	3	8	3	7	8	2	2	7	4	17	5	72
Technische eisen	5	7	2	13	2	7	22	21	38	26	30	17	190
Verzekering	2	0	0	1	2	0	2	6	5	1	3	3	25
Zwaar vervoer	5	30	4	3	3	7	0	3	1	5	3	0	64
Andere	1	0	0	0	1	1	0	0	0	1	0	0	4
Onbekend	2	0	0	0	0	0	0	0	19	14	5	9	49
<b>INBREUKEN PER ZWAARTEGRAAD</b>	<b>Jan</b>	<b>Feb</b>	<b>Maa</b>	<b>Apr</b>	<b>Mei</b>	<b>Jun</b>	<b>Jul</b>	<b>Aug</b>	<b>Sep</b>	<b>Okt</b>	<b>Nov</b>	<b>Dec</b>	<b>TOTAAL</b>
<b>SNELHEID</b>	<b>Jan</b>	<b>Feb</b>	<b>Maa</b>	<b>Apr</b>	<b>Mei</b>	<b>Jun</b>	<b>Jul</b>	<b>Aug</b>	<b>Sep</b>	<b>Okt</b>	<b>Nov</b>	<b>Dec</b>	<b>TOTAAL</b>
0-10 km/u te snel	1.297	1.080	945	1.291	867	942	1.130	807	1.239	1.011	730	678	12.017
11-20 km/u te snel	181	194	163	179	179	274	141	119	168	129	123	99	1.949
21-30 km/u te snel	20	32	30	34	23	42	22	16	30	24	22	10	305
31-40 km/u te snel	7	14	7	4	11	4	8	3	9	5	2	5	79
>40 km/u te snel	1	5	2	3	8	5	2	4	6	3	4	1	44
??? km/u te snel	0	1	1	3	0	2	1	1	0	2	3	0	14
<b>Subtotaal SNELHEID</b>	<b>1.506</b>	<b>1.326</b>	<b>1.148</b>	<b>1.514</b>	<b>1.088</b>	<b>1.269</b>	<b>1.304</b>	<b>950</b>	<b>1.452</b>	<b>1.174</b>	<b>884</b>	<b>793</b>	<b>14.408</b>
<b>NIET-SNELHEID</b>	<b>Jan</b>	<b>Feb</b>	<b>Maa</b>	<b>Apr</b>	<b>Mei</b>	<b>Jun</b>	<b>Jul</b>	<b>Aug</b>	<b>Sep</b>	<b>Okt</b>	<b>Nov</b>	<b>Dec</b>	<b>TOTAAL</b>
1ste graad	8	6	3	14	4	4	5	6	7	3	7	4	71
2de graad	4	6	8	5	3	2	8	8	8	4	4	4	64
3de graad	10	5	10	8	6	8	12	10	16	18	16	3	122
4de graad	0	1	0	0	0	0	0	0	0	0	0	0	1
Onbekend/NVT	33	44	22	37	27	35	26	37	78	63	73	41	516
<b>Subtotaal NIET-SNELHEID</b>	<b>55</b>	<b>62</b>	<b>43</b>	<b>64</b>	<b>40</b>	<b>49</b>	<b>51</b>	<b>61</b>	<b>109</b>	<b>88</b>	<b>100</b>	<b>52</b>	<b>774</b>

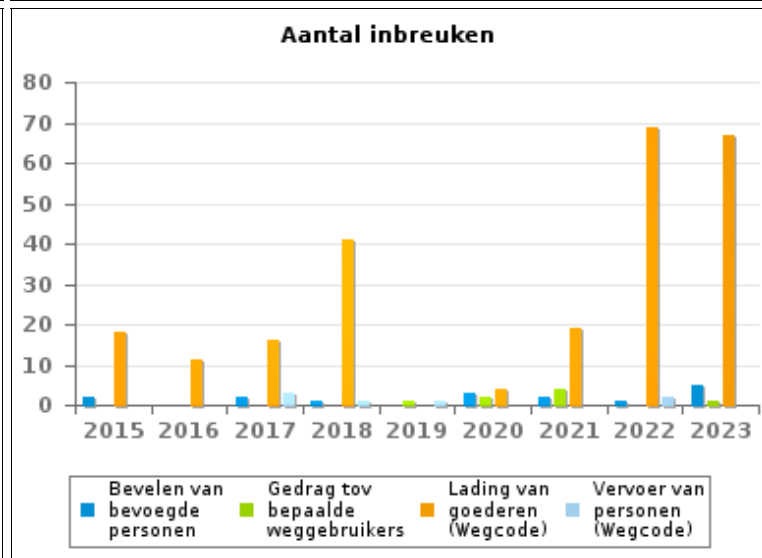
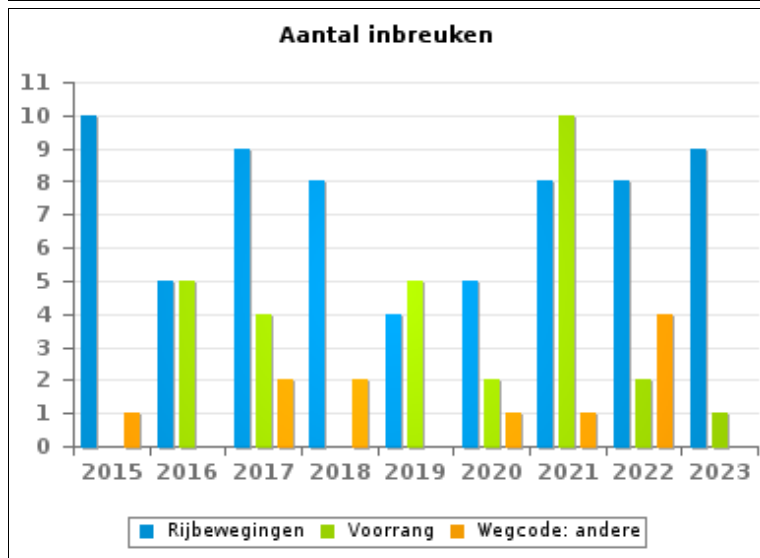
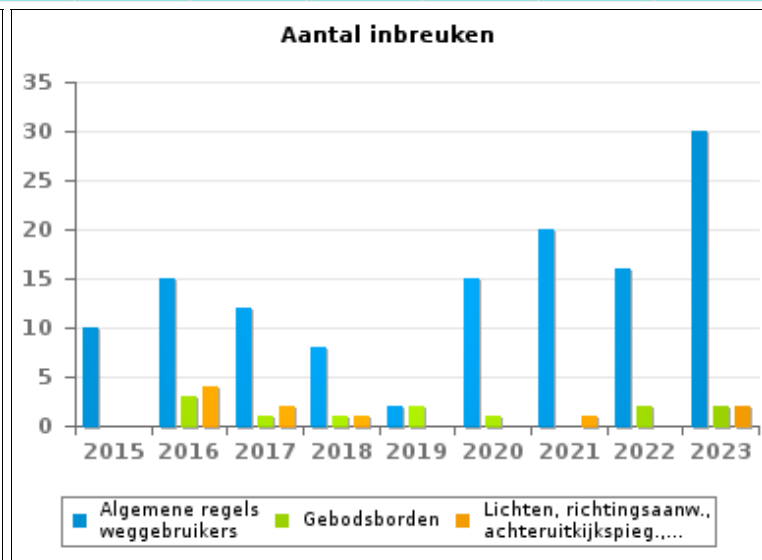
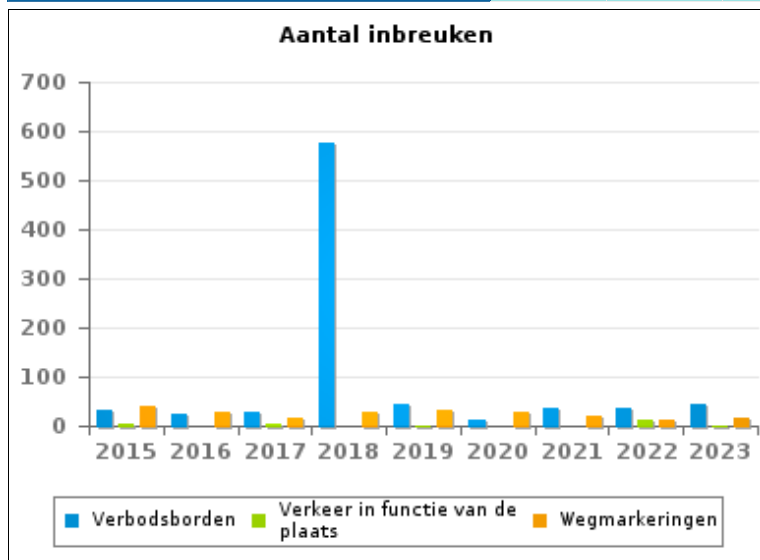


VERKEERSINBREUKEN (autosnelwegen inbegrepen) : ALGEMEEN OVERZICHT (DETAIL)

Vergelijking per jaar: 2015-2023

Wegcode(rest)

	2015	2016	2017	2018	2019	2020	2021	2022	2023
Verbodsborden	31	23	30	576	46	14	35	35	46
Lading van goederen (Wegcode)	18	11	16	41	0	4	19	69	67
Wegmarkeringen	42	27	17	30	31	27	22	14	16
Algemene regels weggebruikers	10	15	12	8	2	15	20	16	30
Rijbewegingen	10	5	9	8	4	5	8	8	9
Voorrang	0	5	4	0	5	2	10	2	1
Verkeer in functie van de plaats	3	0	3	0	2	0	0	13	2
Bevelen van bevoegde personen	2	0	2	1	0	3	2	1	5
Gebodsborden	0	3	1	1	2	1	0	2	2
Wegcode: andere	1	0	2	2	0	1	1	4	0
Lichten, richtingsaanw., achteruitkijkspieg,....	0	4	2	1	0	0	1	0	2
Gedrag tov bepaalde weggebruikers	0	0	0	0	1	2	4	0	1
Vervoer van personen (Wegcode)	0	0	3	1	1	0	0	2	0
<b>TOTAAL</b>	<b>117</b>	<b>93</b>	<b>101</b>	<b>669</b>	<b>94</b>	<b>74</b>	<b>122</b>	<b>166</b>	<b>181</b>





## VERKEERSINBREUKEN (autosnelwegen inbegrepen) : TOP 5

2023

**Alle inbreuken**

Thema	Wetsartikel	Aantal inbreuken	% (*)
Snelheid	[VI. Gew.:] Art. 11.2.3° b). Buiten de bebouwde kommen is de snelheid beperkt tot 70 km per uur op de andere openbare wegen.	7.975	52,53 %
Snelheid	[VI. Gew.:] Art. 11.1. Binnen de bebouwde kommen is de snelheid beperkt tot 50 km per uur [...].	2.346	15,45 %
Snelheid	[VI. Gew.:] Art. 11.2.3° b). Buiten de bebouwde kommen is de snelheid beperkt tot 70 km per uur op de andere openbare wegen. Op sommige openbare wegen kan evenwel een lagere of hogere snelheidsbeperking opgelegd of toegelaten worden door het verkeersbord C43. De lagere snelheidsbeperkingen voortvloeiend uit artikel 11.3 blijven van toepassing. Art. 5. De weggebruikers moeten de [...] verkeersborden [...] in acht nemen wanneer deze regelmatig zijn naar de vorm, voldoende zichtbaar zijn en overeenkomstig de voorschriften van [...] [het algemeen] reglement [op de politie van het wegverkeer en van het gebruik van de openbare weg] zijn aangebracht. Art. 68.3. [...] Bord C43 [met de vermelding 50]: Vanaf het verkeersbord tot het volgend kruispunt [of verkeersbord C45], verbod te rijden met een grotere snelheid dan [50 km per uur] [...].	1.539	10,14 %
Snelheid	[VI. Gew.:] Snelheidsbeperking / andere openbare wegen (buiten bebouwde kom) / voertuigen en slepen > 7,5 ton. Art. 11.3.2°. De snelheid van de voertuigen is volgens de aard van het voertuig, beperkt tot 60 km per uur voor andere voertuigen en slepen met luchtbanden en met een maximale toegelaten massa van meer dan 7,5 ton, behalve op de onder 11.2.1° en 11.2.2° a) [van KB 01-12-1975] bedoelde wegen.	1.112	7,32 %
Snelheid	[VI. Gew.:] Art. 11.2.1° b). Buiten de bebouwde kommen is de snelheid beperkt tot 120 km per uur [...] op de openbare wegen verdeeld in vier of meer rijstroken waarvan er ten minste twee bestemd zijn voor iedere rijrichting, voor zover de rijrichtingen anders dan door wegmarkeringen gescheiden zijn [...]. De lagere snelheidsbeperkingen opgelegd door het verkeersbord C43 of voortvloeiend uit artikel 11.3. blijven van toepassing. Art. 5. De weggebruikers moeten de verkeerslichten, verkeersborden en wegmarkeringen in acht nemen wanneer deze regelmatig zijn naar de vorm, voldoende zichtbaar zijn en overeenkomstig de voorschriften van [...] [het algemeen] reglement [op de politie van het wegverkeer en van het gebruik van de openbare weg] zijn aangebracht. Art. 68.3. [...] Bord C43 [met de vermelding 70]: Vanaf het verkeersbord tot het volgend kruispunt [of verkeersbord C45], verbod te rijden met een grotere snelheid dan [70 km per uur] [...].	555	3,66 %



## VERKEERSINBREUKEN (autosnelwegen inbegrepen) : TOP 5

2023

**4de graadsinbreuken**

Thema	Wetsartikel	Aantal inbreuken	% (*)
Wegcode (rest)	Art. 4.1. De weggebruikers moeten onmiddellijk gevolg geven aan de bevelen van de bevoegde personen. Art. 4.2.2°. Als bevelen worden inzonderheid beschouwd: de arm of de armen horizontaal uitgestrekt, wat stoppen betekent voor de weggebruikers die naderen uit richtingen welke deze aangewezen door de arm of armen, dwarsen. Art. 4.1°. [...] zijn overtredingen van de vierde graad in de zin van artikel 29§1, eerste lid, van [...] [de] wet betreffende de politie over het wegverkeer, gecoördineerd op 16 maart 1968: de [...] bevelen negeren van een bevoegd persoon [vermeld in het artikel 4.2.2° van KB 01-12-1975].	1	0,01 %

(\*) % ten opzichte van totaal aantal inbreuken



# VERKEERSINBREUKEN (autosnelwegen inbegrepen) : MOMENT

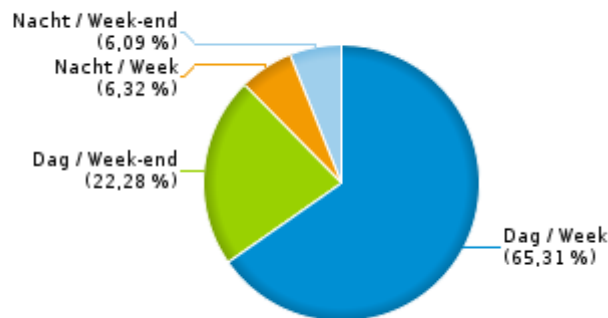
## Aantal inbreuken per moment van de week 2023

	Week			Week-end			TOTAAL
	Dag	Nacht	Subtotaal	Dag	Nacht	Subtotaal	
Snelheid	9.393	891	10.284	3.286	838	4.124	14.408
Stilstaan en parkeren	5	0	5	6	1	7	12
GSM	56	0	56	2	0	2	58
Helm en beschermende kledij	7	1	8	0	1	1	9
Gordel en kinderzitje	7	0	7	3	0	3	10
Verkeerslichten	3	0	3	0	0	0	3
Wegcode (rest)	151	5	156	18	7	25	181
Alcohol	20	2	22	9	15	24	46
Drugs	5	2	7	3	3	6	13
Inschrijving	21	1	22	9	7	16	38
Rijbewijs	48	3	51	4	17	21	72
Technische eisen	108	22	130	34	26	60	190
Verzekering	17	2	19	0	6	6	25
Zwaar vervoer	34	27	61	1	2	3	64
Andere	4	0	4	0	0	0	4
Onbekend	36	4	40	8	1	9	49
<b>TOTAAL</b>	<b>9.915</b>	<b>960</b>	<b>10.875</b>	<b>3.383</b>	<b>924</b>	<b>4.307</b>	<b>15.182</b>

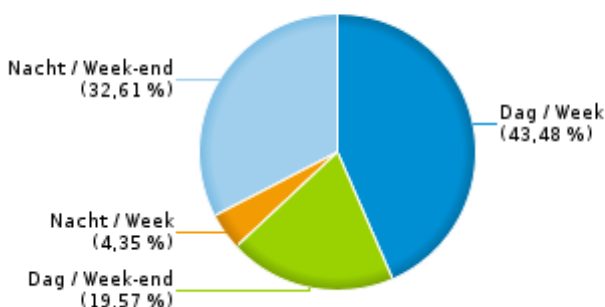
Weekend: van vrijdag 22.00u tot maandag 06.00u  
Week: van maandag 06.00u tot vrijdag 22.00u

Dag: van 06.00u tot 22.00u  
Nacht: van 22.00u tot 06.00u

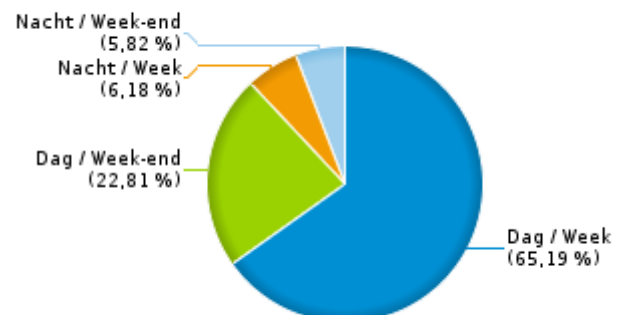
% inbreuken per moment - 2023



% alcoholinbreuken per moment - 2023



% snelheidsinbreuken per moment - 2023







## SNELHEIDSINBREUKEN (autosnelwegen inbegrepen) : PLAATS

2023

## Brakel

Straat	Huis nr	Km paal	0-10 km/u te snel	11-20 km/u te snel	21-30 km/u te snel	31-40 km/u te snel	>40 km/u te snel	??? km/u te snel	TOTAAL
BERENDRIES RICHTING MICHELBEKE	29		3	0	0	0	0	0	3
BERENDRIES RICHTING ZOTTEGEM	29		3	1	0	0	0	0	4
BERENDRIES RICHTING ZOTTEGEM	16		1	0	0	0	0	0	1
BRUSSESESTRAAT RICHTING BRAKEL	121A		7	0	0	0	0	0	7
BRUSSESESTRAAT RICHTING NINOVE	121A		12	5	0	0	0	0	17
GENTSESTRAAT RICHTING BRAKEL	54		8	0	0	0	0	0	8
GENTSESTRAAT RICHTING NEDERBRAKEL	53		9	2	0	0	0	0	11
GENTSESTRAAT RICHTING NEDERBRAKEL	69A		6	1	0	0	0	0	7
GENTSESTRAAT RICHTING ZWALM	53		6	1	1	0	0	0	8
GENTSESTRAAT RICHTING ZWALM	54		6	2	0	0	0	0	8
GENTSESTRAAT RICHTING ZWALM	69A		6	2	0	0	0	0	8
GROENSTRAAT RICHTING MICHELBEKE	37		1	0	0	0	0	0	1
GROENSTRAAT RICHTING ZOTTEGEM	37		5	1	0	0	0	0	6
HOLLEBEEKSTRAAT RICHTING DEFTINGEN	43		2	3	0	0	0	0	5
HOLLEBEEKSTRAAT RICHTING GERAARDSBERGEN	24		9	2	1	0	0	0	12
HOLLEBEEKSTRAAT RICHTING GERAARDSBERGEN	52		3	1	0	0	0	0	4
HOLLEBEEKSTRAAT RICHTING LIERDE	24		4	0	1	0	0	0	5
HOLLEBEEKSTRAAT RICHTING PARIKE	40		3	0	0	0	0	0	3
HOLLEBEEKSTRAAT RICHTING PARIKE KERK	43		7	0	0	0	0	0	7
HOLLEBEEKSTRAAT RICHTING PARIKE KERK	52		1	0	0	0	0	0	1
JAGERSSTRAAT RICHTING BRAKEL	71		8	0	0	0	0	0	8
JAGERSSTRAAT RICHTING NEDERBRAKEL	29		98	7	0	0	0	0	105
JAGERSSTRAAT RICHTING NEDERBRAKEL	53		1	0	0	0	0	0	1
JAGERSSTRAAT RICHTING OUDENAARDE	29		90	13	1	0	0	0	104
JAGERSSTRAAT RICHTING OUDENAARDE	53		2	1	0	0	0	0	3
JAGERSSTRAAT RICHTING OUDENAARDE	71		2	1	0	0	0	0	3
KLEIBERGSTRAAT RICHTING BRAKEL	34		114	8	3	1	0	0	126
KLEIBERGSTRAAT RICHTING OUDENAARDE	34		63	11	1	1	0	0	76



## SNELHEIDSINBREUKEN (autosnelwegen inbegrepen) : PLAATS

2023

## Brakel

Straat	Huis nr	Km paal	0-10 km/u te snel	11-20 km/u te snel	21-30 km/u te snel	31-40 km/u te snel	>40 km/u te snel	??? km/u te snel	TOTAAL
KROONSTRAAT RICHTING EVERBEEK	54E		3	0	0	0	0	0	3
KROONSTRAAT RICHTING HOOGBOS	54E		3	0	0	0	0	0	3
LEINSTRAAT RICHTING FLOBECQ	108		18	2	0	0	0	0	20
LEINSTRAAT RICHTING OPBRAKEL	44		52	9	2	0	0	0	63
LEINSTRAAT RICHTING OPBRAKEL	108		43	9	0	0	0	0	52
LEINSTRAAT RICHTING OPBRAKEL	112		25	4	1	0	0	0	30
LEINSTRAAT RICHTING OPBRAKEL	71		10	0	0	0	0	0	10
LEINSTRAAT RICHTING OPBRAKEL	102		2	4	0	0	0	0	6
LEINSTRAAT RICHTING VLOESBERG	44		37	8	0	0	0	0	45
LEINSTRAAT RICHTING VLOESBERG	112		23	3	0	0	0	0	26
LEINSTRAAT RICHTING VLOESBERG	102		15	4	2	0	0	0	21
LEINSTRAAT RICHTING VLOESBERG	71		6	0	0	0	0	0	6
Leizemooie	2		0	0	0	0	0	1	1
LEPELSTRAAT RICHTING ELST	19		56	11	2	0	0	0	69
LEPELSTRAAT RICHTING MICHELBEKE	19		29	3	0	0	0	0	32
LESSENSESTRAAT RICHTING BRAKEL	6		7	0	0	0	0	0	7
LESSENSESTRAAT RICHTING EVERBEEK	24		23	0	0	0	0	0	23
LESSENSESTRAAT RICHTING LESSEN	24		22	1	0	2	0	0	25
LESSENSESTRAAT RICHTING LESSEN	6		9	0	1	0	0	0	10
LESSENSESTRAAT RICHTING LESSEN	27		3	1	0	0	0	0	4
MEIERIJ RICHTING MICHELBEKE	39		1	0	0	0	0	0	1
MOLENBERG RICHTING NEDERBRAKEL	5		59	12	0	0	0	0	71
MOLENBERG RICHTING NEDERBRAKEL	13		56	10	1	0	0	0	67
MOLENBERG RICHTING ZOTTEGEM	5		60	12	1	0	0	0	73
MOLENBERG RICHTING ZOTTEGEM	13		30	4	0	0	0	0	34
N415 RICHTING BRAKEL		20.3	8	0	0	0	0	0	8
N415 RICHTING ZWALM		20.3	18	4	1	1	0	0	24



## SNELHEIDSINBREUKEN (autosnelwegen inbegrepen) : PLAATS

2023

## Brakel

Straat	Huis nr	Km paal	0-10 km/u te snel	11-20 km/u te snel	21-30 km/u te snel	31-40 km/u te snel	>40 km/u te snel	??? km/u te snel	TOTAAL
N415, ZUIDLAAN 159 NAAR BRAKEL, GENTSESTRAAT 33 RI	*		1.611	127	10	1	2	0	1.751
N493 Geraardsbergen (N42) - Brakel (N8)		6.9	0	0	0	0	0	1	1
N8c Verbinding N8 - N48		1.0	0	0	0	0	1	0	1
N8 LIERDE, STEENWEG 164 NAAR BRAKEL, BRUSSELESTRA	*		3.151	387	59	18	4	0	3.619
N8 RICHTING BRAKEL		47.4	12	2	2	0	1	0	17
N8 Richting Brussel		39.5	0	0	0	0	0	2	2
N8 RICHTING HOREBEKE		47.4	8	1	1	0	0	0	10
N8 Richting Koksijde			0	0	0	0	0	1	1
N8 RICHTING NEDERBRAKEL		44.2	112	14	2	0	0	0	128
N8 RICHTING NEDERBRAKEL		43.9	57	14	3	0	0	0	74
N8 RICHTING NEDERBRAKEL		40.0	38	6	1	0	0	0	45
N8 RICHTING NINOVE		40.0	36	9	0	0	1	0	46
N8 RICHTING OUDENAARDE		44.2	74	8	2	0	0	0	84
N8 RICHTING OUDENAARDE		43.9	30	6	1	0	1	0	38
OUDENAARDSESTRAAT RICHTING NEDERBRAKEL	65		7	1	0	0	0	0	8
OUDENAARDSESTRAAT RICHTING NEDERBRAKEL	30A		0	1	0	0	0	0	1
OUDENAARDSESTRAAT RICHTING NEDERBRAKEL	65	*	0	1	0	0	0	0	1
OUDENAARDSESTRAAT RICHTING OUDENAARDE	65		9	0	1	0	0	0	10
PRIEMSTRAAT RICHTING EVERBEEK-BOVEN	13		19	1	0	0	0	0	20
PRIEMSTRAAT RICHTING GERAARDSBERGEN	13		25	2	1	0	0	0	28
REEPSTRAAT RICHTING BRAKEL	24		11	1	0	0	0	0	12
REEPSTRAAT RICHTING LESSEN	24		9	1	0	0	0	0	10
REEPSTRAAT RICHTING PAIRKE	20		0	1	0	0	0	0	1
REEPSTRAAT RICHTING PARIKE	16		1	0	0	0	0	0	1
RONDWEG RICHTING NINOVE		1.0	96	49	5	2	0	0	152
RONDWEG RICHTING OUDENAARDE		1.0	80	41	11	2	0	0	134



## SNELHEIDSINBREUKEN (autosnelwegen inbegrepen) : PLAATS

2023

## Brakel

Straat	Huis nr	Km paal	0-10 km/u te snel	11-20 km/u te snel	21-30 km/u te snel	31-40 km/u te snel	>40 km/u te snel	??? km/u te snel	TOTAAL
RONSESESTRAAT RICHTING NEDERBRAKEL	50		28	6	0	0	1	0	35
RONSESESTRAAT RICHTING RONSE	50		54	8	0	0	0	0	62
Spoorwegstraat	2		0	0	0	0	0	1	1
STEENWEG RICHTING BRAKEL	44		42	5	0	0	0	0	47
STEENWEG RICHTING BRAKEL	34		20	1	0	1	0	0	22
STEENWEG RICHTING GERAARDSBERGEN	44		27	0	0	0	0	0	27
STEENWEG RICHTING GERAARDSBERGEN	34		15	3	1	0	0	0	19
ST.-MARTENSSTRAAT RICHTING BRAKEL	59		17	3	0	0	0	0	20
ST.-MARTENSSTRAAT RICHTING VLOESBERG	59		44	6	0	1	0	0	51
<b>TOTAAL</b>			<b>6.731</b>	<b>868</b>	<b>119</b>	<b>30</b>	<b>11</b>	<b>6</b>	<b>7.765</b>

## Horebeke

Straat	Huis nr	Km paal	0-10 km/u te snel	11-20 km/u te snel	21-30 km/u te snel	31-40 km/u te snel	>40 km/u te snel	TOTAAL
BROEKESTRAAT RICHTING OUDENAARDE		12.9	1	2	0	0	0	3
BROEKESTRAAT RICHTING ZOTTEGEM		12.9	2	1	0	0	0	3
DORPSSTRAAT RICHTING HOREBEKE	4		22	2	1	0	0	25
DORPSSTRAAT RICHTING ZWALM	4		21	10	5	1	1	38
N454 RICHTING HOREBEKE		14.4	5	3	1	0	0	9
N454 RICHTING SINT-BLASIUS-BOEKEL		14.4	9	0	1	0	0	10
N8 RICHTING BRAKEL		47.7	7	1	1	0	0	9
N8 RICHTING BRAKEL		48.8	2	0	0	0	0	2
N8 RICHTING OUDENAARDE		47.7	36	3	2	0	0	41
N8 RICHTING OUDENAARDE		48.8	3	0	0	0	0	3
SMARRE RICHTING ZEGELSEM	37B		9	2	1	0	0	12
SMARRE RICHTING ZWALM	37B		7	2	0	0	0	9
<b>TOTAAL</b>			<b>124</b>	<b>26</b>	<b>12</b>	<b>1</b>	<b>1</b>	<b>164</b>

## Maarkedal



## SNELHEIDSINBREUKEN (autosnelwegen inbegrepen) : PLAATS

2023

Straat	Huis nr	Km paal	0-10 km/u te snel	11-20 km/u te snel	21-30 km/u te snel	31-40 km/u te snel	>40 km/u te snel	??? km/u te snel	TOTAAL
HOFVELDSTRAAT RICHTING ELZELE	37		6	1	0	0	0	0	7
HOFVELDSTRAAT RICHTING HOREBEKE	37		8	0	0	0	0	0	8
KOEKAMERSTRAAT RICHTING ELZELE	30		11	2	1	0	0	0	14
KOEKAMERSTRAAT RICHTING SCHORISSE	30		15	2	0	0	0	0	17
LOUISE-MARIE STRAAT RICHTING RONSE	13		16	1	0	0	0	0	17
LOUISE-MARIE STRAAT RICHTING RONSE	12C		3	0	0	0	0	0	3
LOUISE-MARIE STRAAT RICHTING SCHORISSE	13		15	5	0	0	0	0	20
LOUISE-MARIE STRAAT RICHTING SCHORISSE	12C		4	1	0	0	0	0	5
MAARKEWEG RICHTING OUDENAARDE	52		30	6	0	0	0	0	36
MAARKEWEG RICHTING OUDENAARDE	79		21	5	0	0	0	0	26
MAARKEWEG RICHTING OUDENAARDE	77		13	6	0	0	0	0	19
MAARKEWEG RICHTING OUDENAARDE	39		10	5	0	0	0	0	15
MAARKEWEG RICHTING OUDENAARDE	88		12	2	0	0	0	0	14
MAARKEWEG RICHTING SCHORISSE	79		22	4	0	0	0	0	26
MAARKEWEG RICHTING SCHORISSE	52		17	1	0	0	0	0	18
MAARKEWEG RICHTING SCHORISSE	77		16	1	0	0	0	0	17
MAARKEWEG RICHTING SCHORISSE	39		8	2	0	0	0	0	10
MAARKEWEG RICHTING SCHORISSE	88		7	2	1	0	0	0	10
N425 RICHTING LOUISE-MARIE		1.9	6	1	0	0	0	0	7
N425 RICHTING RONSE		1.9	3	0	1	0	0	0	4
N60B RICHTING RONSE		0.2	183	43	6	1	4	0	237
N60 Richting Gent		30.4	366	165	17	4	3	0	555
N60 Richting Gent		32.1	71	26	4	2	1	0	104
N60 Richting Gent		28.6	42	15	1	0	0	0	58
N60 Richting Gent		29.8	0	0	0	0	0	2	2
N60 RICHTING OUDENAARDE		28.1	182	48	10	1	2	0	243
N60 RICHTING RONSE		31.4	11	17	5	1	0	0	34
N60 Richting Valenciennes (Fr)		31.4	0	3	2	1	0	0	6
NEDERHOLBEEKSTRAAT RICHTING ETIKHOVE	12		23	3	0	0	0	0	26



## SNELHEIDSINBREUKEN (autosnelwegen inbegrepen) : PLAATS

2023

Straat	Huis nr	Km paal	0-10 km/u te snel	11-20 km/u te snel	21-30 km/u te snel	31-40 km/u te snel	>40 km/u te snel	??? km/u te snel	TOTAAL
NEDERHOLBEEKSTRAAT RICHTING ETIKHOVE	63		4	2	0	0	0	0	6
NEDERHOLBEEKSTRAAT RICHTING ETIKHOVE	70		5	0	0	0	0	0	5
NEDERHOLBEEKSTRAAT RICHTING RONSE	12		27	5	0	0	0	0	32
NEDERHOLBEEKSTRAAT RICHTING RONSE	63		2	0	0	0	0	0	2
NEDERHOLBEEKSTRAAT RICHTING RONSE	92		1	0	1	0	0	0	2
NEDERHOLBEEKSTRAAT RICHTING SCHORISSE	92		1	0	0	0	0	0	1
OMMEGANGSTRAAT RI RONSE	114		0	1	0	0	0	0	1
OMMEGANGSTRAAT RI SCHORISSE	114		1	0	0	0	0	0	1
OUDENAARDEWEG RICHTING OUDENAARDE	7		5	3	0	0	0	0	8
OUDENAARDEWEG RICHTING SCHORISSE	7		3	1	0	0	0	0	4
PONTSTRAAT RICHTING ETIKHOVE	21		11	14	3	0	0	0	28
PONTSTRAAT RICHTING OUDENAARDE	21		43	18	4	0	0	0	65
Rijksweg	157		0	0	0	0	0	1	1
Rijksweg			0	0	0	0	0	1	1
Rijksweg (NUK)	52		0	0	0	0	1	0	1
Rijksweg (NUK)			0	0	0	0	0	1	1
RIJKSWEG RICHTING RONSE	52		44	14	5	0	1	0	64
<b>TOTAAL</b>			<b>1.268</b>	<b>425</b>	<b>61</b>	<b>10</b>	<b>12</b>	<b>5</b>	<b>1.781</b>

## Zwalm

Straat	Huis nr	Km paal	0-10 km/u te snel	11-20 km/u te snel	21-30 km/u te snel	31-40 km/u te snel	>40 km/u te snel	??? km/u te snel	TOTAAL
BEERLEGEMSEBAAN RICHTING GAVERE	62		85	17	6	0	0	0	108
BEERLEGEMSEBAAN RICHTING GAVERE	60		16	2	0	0	0	0	18
BEERLEGEMSEBAAN RICHTING ZOTTEGEM	62		241	42	9	1	0	0	293
BEERLEGEMSEBAAN RICHTING ZOTTEGEM	60		46	6	0	0	0	0	52
BEERLEGEMSEBAAN RICHTING ZOTTEGEM	63	9.6	38	8	0	0	1	0	47
BOEKELBAAN RICHTING HOREBEKE	129		32	14	1	0	0	0	47
BOEKELBAAN RICHTING HOREBEKE	6		15	3	0	0	0	0	18
BOEKELBAAN RICHTING HOREBEKE	105		1	0	0	0	0	0	1



## SNELHEIDSINBREUKEN (autosnelwegen inbegrepen) : PLAATS

2023

## Zwalm

Straat	Huis nr	Km paal	0-10 km/u te snel	11-20 km/u te snel	21-30 km/u te snel	31-40 km/u te snel	>40 km/u te snel	??? km/u te snel	TOTAAL
BOEKELBAAN RICHTING ZOTTEGEM	129		11	3	1	0	0	0	15
BOEKELBAAN RICHTING ZOTTEGEM	6		6	4	0	0	0	0	10
BOEKELBAAN RICHTING ZOTTEGEM	105		2	1	0	0	0	0	3
HUNDELGEMSEBAAN RICHTING GAVERE	8		4	1	0	0	0	0	5
HUNDELGEMSEBAAN RICHTING GAVERE	15		3	0	0	0	0	0	3
HUNDELGEMSEBAAN RICHTING ZOTTEGEM	15		2	3	0	0	0	0	5
KNOKSTRAAT RICHTING HOREBEKE	46		38	8	1	1	0	0	48
KNOKSTRAAT RICHTING HOREBEKE	42		24	3	0	1	0	0	28
KNOKSTRAAT RICHTING HOREBEKE	39		0	1	0	0	0	0	1
KNOKSTRAAT RICHTING ZWALM	42		12	5	0	0	0	0	17
KNOKSTRAAT RICHTING ZWALM	46		10	6	0	0	0	0	16
LATEMDREEF RICHTING OUDENAARDE		21.2	22	11	1	1	0	0	35
LATEMDREEF RICHTING OUDENAARDE	67		14	4	2	0	0	0	20
LATEMDREEF RICHTING ZOTTEGEM	67		31	7	1	0	0	0	39
LATEMDREEF RICHTING ZOTTEGEM		21.2	14	2	1	0	0	0	17
LINDESTRAAT RICHTING GAVERE	73		25	6	1	0	0	0	32
LINDESTRAAT RICHTING GAVERE	45		3	1	0	0	0	0	4
LINDESTRAAT RICHTING OUDENAARDE	73		28	2	0	0	0	0	30
LINDESTRAAT RICHTING OUDENAARDE	45		7	0	0	0	0	0	7
Marlboroughstraat			0	0	0	0	0	1	1
MEILEGEMSTRAAT RICHTING GAVERE	63		18	0	1	0	0	0	19
MEILEGEMSTRAAT RICHTING OUDENAARDE	63		17	4	1	0	0	0	22
MEILEGEMSTRAAT RICHTING OUDENAARDE	63	*	3	0	0	0	0	0	3
N415, GENTSESTRAAT 33 NAAR ZWALM, ZUIDLAAN 159 RIC	*		2.452	263	44	28	12	0	2.799
N415 RICHTING BRAKEL		15.5	16	3	1	0	0	0	20
N415 RICHTING BRAKEL		12.0	13	2	1	0	0	0	16
N415 RICHTING BRAKEL		15.4	6	1	0	0	0	0	7



## SNELHEIDSINBREUKEN (autosnelwegen inbegrepen) : PLAATS

2023

## Zwalm

Straat	Huis nr	Km paal	0-10 km/u te snel	11-20 km/u te snel	21-30 km/u te snel	31-40 km/u te snel	>40 km/u te snel	??? km/u te snel	TOTAAL
N415 RICHTING GAVERE		9.6	53	5	3	0	0	0	61
N415 RICHTING MUNKZWALM		15.5	20	5	1	0	0	0	26
N415 RICHTING MUNKZWALM		15.4	14	1	1	0	1	0	17
N415 RICHTING ZOTTEGEM		9.6	74	20	1	1	0	0	96
N415 RICHTING ZOTTEGEM		12.0	7	4	1	0	0	0	12
N435 RICHTING NEDERZWALM		9.3	6	0	0	0	0	0	6
N435 RICHTING ZINGEM		9.3	3	1	0	0	0	0	4
N454 RICHTING HOREBEKE		17.5	44	22	5	0	1	0	72
N454 RICHTING HOREBEKE		15.5	24	0	0	0	0	0	24
N454 RICHTING ZOTTEGEM		17.5	40	27	5	0	1	0	73
N454 RICHTING ZOTTEGEM		15.5	24	5	0	0	0	0	29
N46 Richting Oudenaarde		21.6	25	7	1	2	0	0	35
N46 Richting Oudenaarde		22.0	6	2	1	0	0	0	9
N46 RICHTING ZOTTEGEM		21.6	14	7	3	2	1	0	27
N46 RICHTING ZOTTEGEM	48	21.6	7	0	0	0	0	0	7
N46 RICHTING ZOTTEGEM	48	22.0	5	1	0	0	0	0	6
N46 ZWALM RICHTING OUDENAARDE		21.6	7	5	0	0	3	0	15
NOORDLAAN RICHTING MUNKZWALM	95		5	1	0	0	0	0	6
NOORDLAAN RICHTING ZOTTEGEM	95		4	1	0	0	0	0	5
SPOORWEGLAAN KRUISPUNT ASTRIDSTRAAT RICHTING MUNKZ	*		31	3	2	0	0	0	36
SPOORWEGLAAN KRUISPUNT ASTRIDSTRAAT RICHTING OUDEN	*		45	9	0	0	0	0	54
STATIONSSTRAAT RICHTING OUDENAARDE	14		13	2	0	0	0	0	15
STATIONSSTRAAT RICHTING OUDENAARDE	8		9	2	0	0	0	0	11
STATIONSSTRAAT RICHTING ZINGEM	14		13	5	1	0	0	0	19
STATIONSSTRAAT RICHTING ZWALM	8		6	2	0	0	0	0	8
ZOTTEGEMSESTEENWEG RICHTING HOREBEKE	58		36	33	3	0	0	0	72





## SNELHEIDSINBREUKEN (autosnelwegen inbegrepen) : PLAATS

2023

## Zwalm

Straat	Huis nr	Km paal	0-10 km/u te snel	11-20 km/u te snel	21-30 km/u te snel	31-40 km/u te snel	>40 km/u te snel	??? km/u te snel	TOTAAL
ZOTTEGEMSESTEENWEG RICHTING HOREBEKE	40A		13	2	2	0	0	0	17
ZOTTEGEMSESTEENWEG RICHTING ZOTTEGEM	58		51	18	10	1	0	0	80
ZOTTEGEMSESTEENWEG RICHTING ZOTTEGEM	40A		8	1	1	0	0	0	10
Zuidlaan			0	2	0	0	0	2	4
ZUIDLAAN RICHTING BRAKEL	115		12	0	0	0	0	0	12
ZUIDLAAN RICHTING BRAKEL	103		4	3	0	0	0	0	7
ZUIDLAAN RICHTING BRAKEL	125		5	1	0	0	0	0	6
ZUIDLAAN RICHTING BRAKEL	25		2	0	0	0	0	0	2
ZUIDLAAN RICHTING MUNKZWALM	103		6	0	0	0	0	0	6
ZUIDLAAN RICHTING MUNKZWALM	125		1	0	0	0	0	0	1
ZUIDLAAN RICHTING ZOTTEGEM	115		2	0	0	0	0	0	2
<b>TOTAAL</b>			<b>3.894</b>	<b>630</b>	<b>113</b>	<b>38</b>	<b>20</b>	<b>3</b>	<b>4.698</b>



## SNELHEIDSINBREUKEN (autosnelwegen inbegrepen) : SNELHEIDSREGIME

2023

toegelaten snelheid	0-10 km/u te snel	11-20 km/u te snel	21-30 km/u te snel	31-40 km/u te snel	>40 km/u te snel	??? km/u te snel	TOTAAL
30	95	19	3	0	0	0	117
50	3.290	698	113	16	7	0	4.124
60	956	153	3	0	0	0	1.112
70	7.326	954	160	58	32	0	8.530
90	350	125	26	5	5	0	511
Onbekend	0	0	0	0	0	14	14
<b>TOTAAL</b>	<b>12.017</b>	<b>1.949</b>	<b>305</b>	<b>79</b>	<b>44</b>	<b>14</b>	<b>14.408</b>

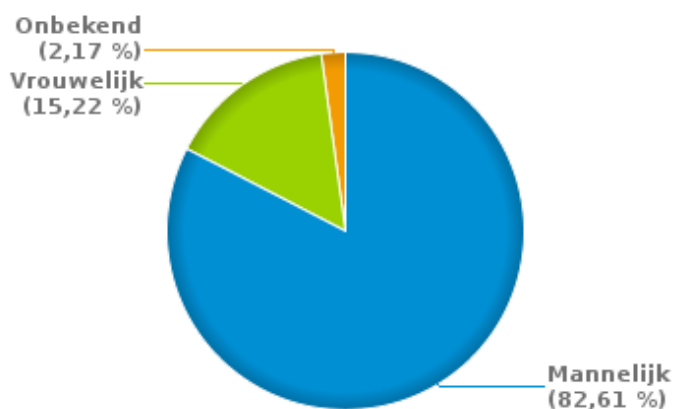


# VERKEERSINBREUKEN (autosnelwegen inbegrepen) : PROFILERING 2023

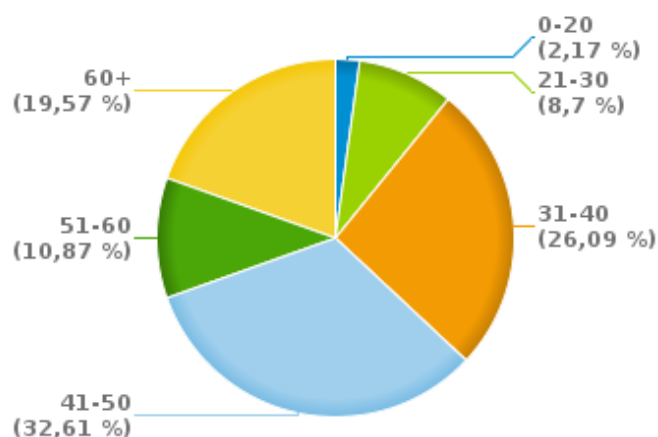
## Aantal inbreuken alcohol per geslacht en per leeftijdscategorie

	Mannelijk	Vrouwelijk	Onbekend	TOTAAL
0-20	1	0	0	1
21-30	4	0	0	4
31-40	10	1	1	12
41-50	12	3	0	15
51-60	3	2	0	5
60+	8	1	0	9
<b>TOTAAL</b>	<b>38</b>	<b>7</b>	<b>1</b>	<b>46</b>

### % Alcoholinbreuken per geslacht - 2023



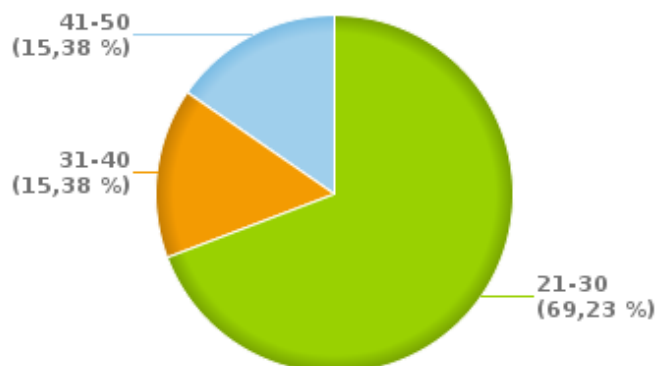
### % Alcoholinbreuken per leeftijd - 2023



## Aantal inbreuken drugs per geslacht en per leeftijdscategorie

	Mannelijk	TOTAAL
21-30	9	9
31-40	2	2
41-50	2	2
<b>TOTAAL</b>	<b>13</b>	<b>13</b>

### % Drugsinbreuken per leeftijd - 2023



### % Drugsinbreuken per geslacht - 2023





## VERKEERSINBREUKEN

### REPORT FILTERS

<b>Begin jaar van de inbreuken</b>	2015
<b>Einde jaar van de inbreuken</b>	2023
<b>Trimester</b>	Trim. 1;Trim. 2;Trim. 3;Trim. 4
<b>Datum van afsluiting van de gegevensbank</b>	30/04/24
<b>Politiezone</b>	PZ BRAKEL (BRAKEL)
<b>Lokale/federale eenheid</b>	
<b>Op/Buiten snelweg</b>	(autosnelwegen inbegrepen)
<b>Vaststellende politie-eenheid</b>	

<b>Refresh report datum</b>	01/07/2024 10:22:01
-----------------------------	---------------------