

**Overzicht
Verkeersinbreuken
(autosnelwegen inbegrepen)
2023**

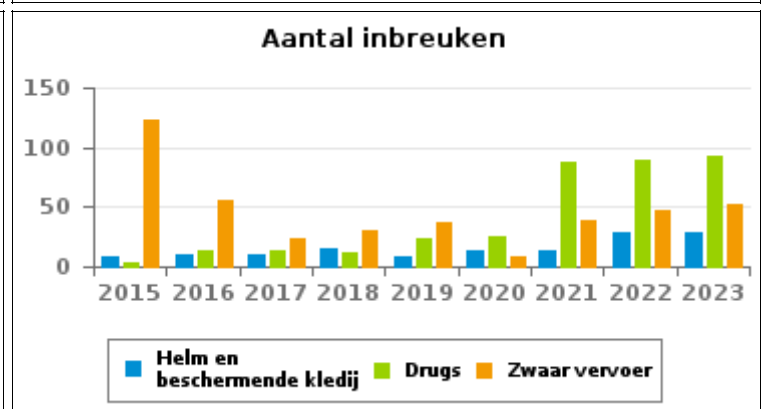
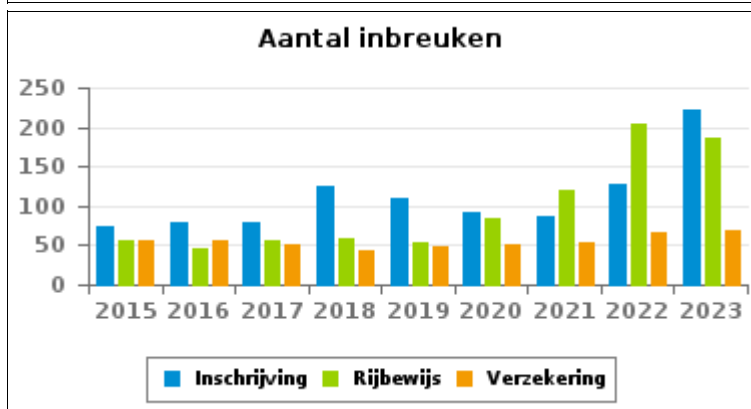
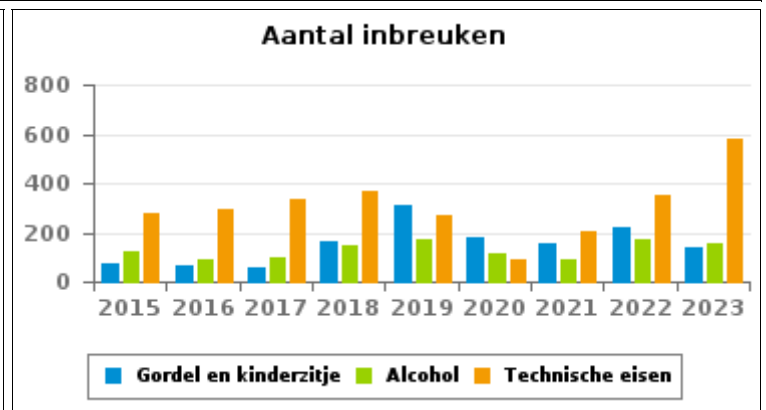
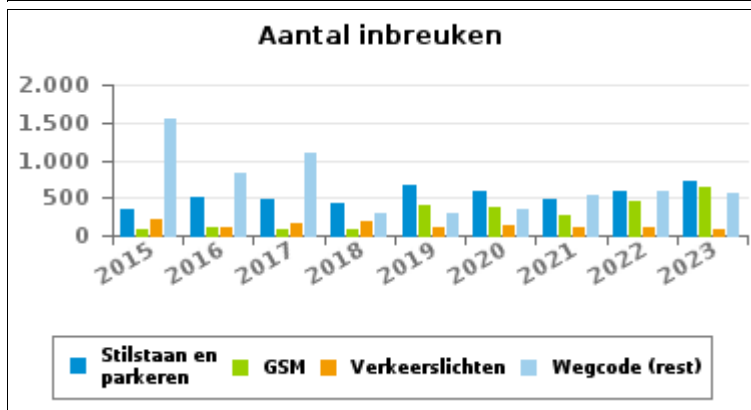
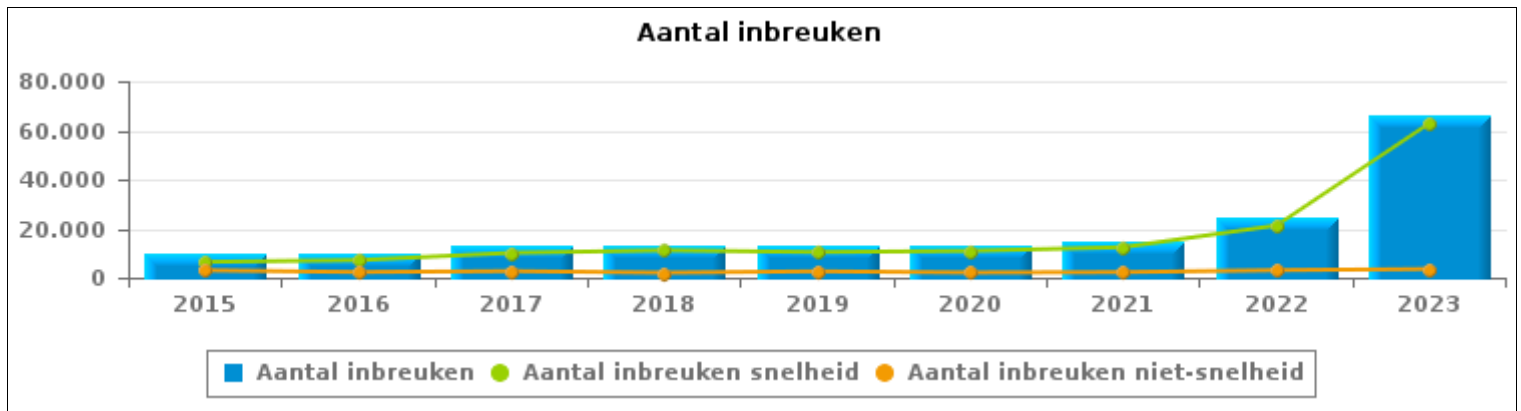
PZ ASSENEDE/EVERGEM



VERKEERSINBREUKEN (autosnelwegen inbegrepen) : ALGEMEEN OVERZICHT

Vergelijking per jaar: 2015-2023

	2015	2016	2017	2018	2019	2020	2021	2022	2023
TOTAAL AANTAL INBREUKEN	9.421	9.415	12.788	13.171	13.004	13.006	14.653	24.300	66.447
INBREUKEN PER THEMA									
	2015	2016	2017	2018	2019	2020	2021	2022	2023
Snelheid	6.438	7.137	10.113	11.134	10.415	10.905	12.407	21.260	62.914
Stilstaan en parkeren	346	502	482	424	672	579	473	583	715
GSM	67	119	73	82	399	384	259	451	650
Helm en beschermende kledij	9	10	10	15	8	13	13	29	28
Gordel en kindersitje	77	65	60	165	307	183	159	224	135
Verkeerslichten	215	98	150	174	100	135	113	95	67
Wegcode (rest)	1.556	818	1.095	306	292	334	546	587	572
Alcohol	123	87	97	148	169	111	90	172	159
Drugs	3	13	13	12	23	25	87	90	92
Inschrijving	73	78	79	126	110	91	87	127	223
Rijbewijs	57	45	57	59	54	83	121	205	185
Technische eisen	275	290	334	364	271	86	202	355	580
Verzekering	56	57	50	43	48	51	53	66	69
Zwaar vervoer	123	55	23	30	37	8	39	48	52
Andere	2	0	0	0	2	0	2	6	1
Onbekend	1	41	152	89	97	18	2	2	5



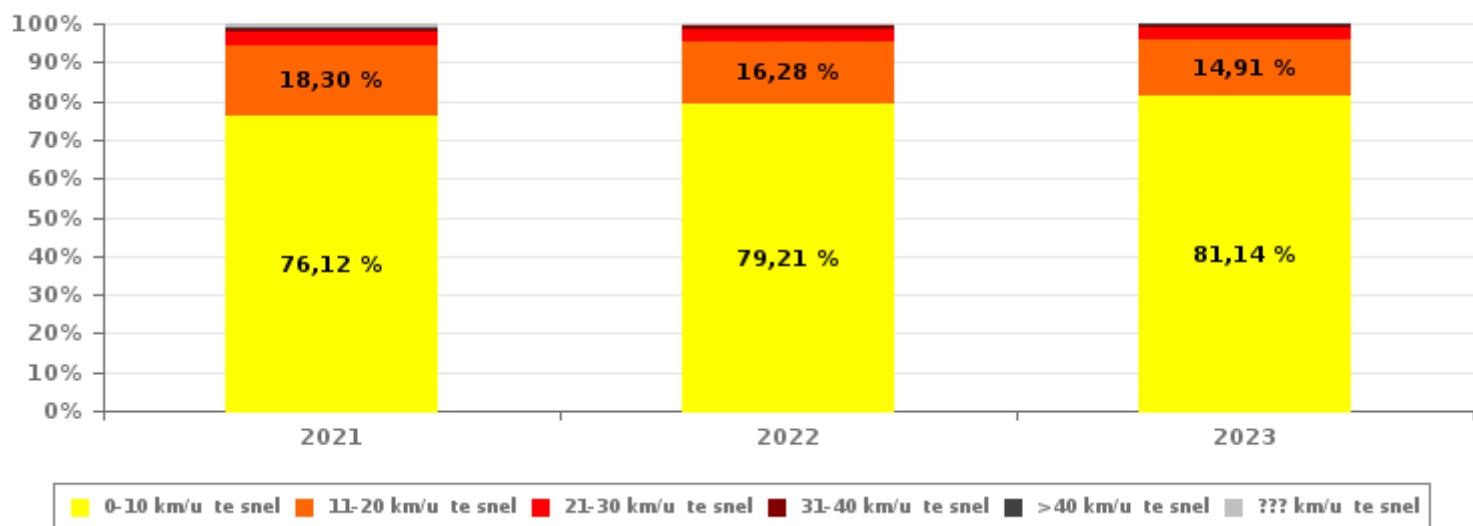


VERKEERSINBREUKEN (autosnelwegen inbegrepen) : ALGEMEEN OVERZICHT INBREUKEN PER ZWAARTEGRAAD

Vergelijking per jaar: 2015-2023

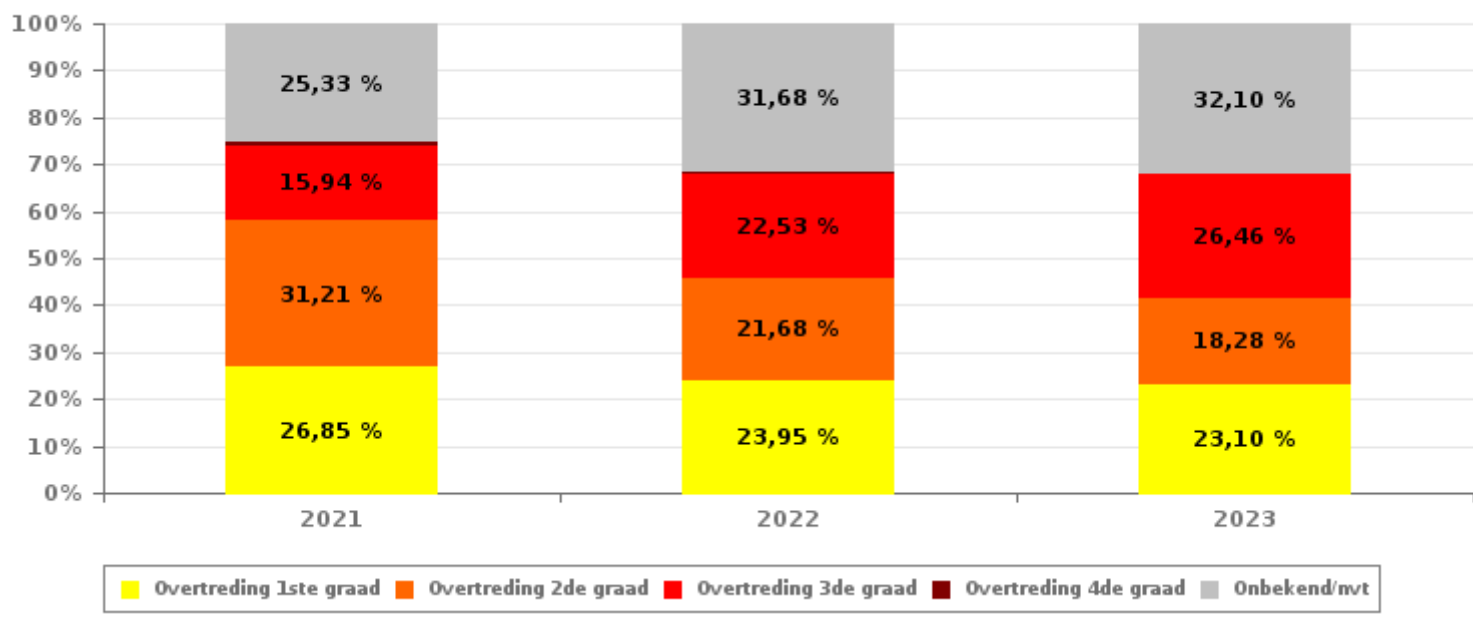
SNELHEID	2015	2016	2017	2018	2019	2020	2021	2022	2023
0-10 km/u te snel	3.686	5.018	7.633	8.395	7.921	8.349	9.444	16.840	51.050
11-20 km/u te snel	2.038	1.533	1.900	2.107	1.965	1.933	2.271	3.461	9.378
21-30 km/u te snel	493	357	393	368	342	377	423	644	1.704
31-40 km/u te snel	129	112	105	84	91	101	108	159	459
>40 km/u te snel	44	43	38	46	34	50	42	82	239
??? km/u te snel	48	74	44	134	62	95	119	74	84
Subtotaal SNELHEID	6.438	7.137	10.113	11.134	10.415	10.905	12.407	21.260	62.914

Aantal (snelheid) inbreuken : indeling per graad



NIET-SNELHEID	2015	2016	2017	2018	2019	2020	2021	2022	2023
1ste graad	1.725	1.084	1.124	334	334	535	603	728	816
2de graad	390	433	172	328	967	859	701	659	646
3de graad	255	155	201	313	246	257	358	685	935
4de graad	3	5	6	6	1	5	15	5	2
Onbekend/NVT	610	601	1.172	1.056	1.041	445	569	963	1.134
Subtotaal NIET-SNELHEID	2.983	2.278	2.675	2.037	2.589	2.101	2.246	3.040	3.533

Aantal (niet-snelheid) inbreuken : indeling per graad





VERKEERSINBREUKEN (autosnelwegen inbegrepen) : ALGEMEEN OVERZICHT

Vergelijking per maand voor het jaar 2023

	Jan	Feb	Maa	Apr	Mei	Jun	Jul	Aug	Sep	Okt	Nov	Dec	TOTAAL
TOTAAL AANTAL INBREUKEN	8.303	8.423	5.748	5.954	4.747	6.995	7.097	5.230	2.945	2.767	2.480	5.758	66.447
INBREUKEN PER THEMA	Jan	Feb	Maa	Apr	Mei	Jun	Jul	Aug	Sep	Okt	Nov	Dec	TOTAAL
Snelheid	7.970	8.181	5.395	5.736	4.447	6.745	6.859	4.998	2.649	2.409	2.165	5.360	62.914
Stilstaan en parkeren	34	31	110	30	79	45	21	28	71	88	96	82	715
GSM	45	97	74	35	64	46	18	54	55	62	67	33	650
Helm en beschermende kledij	0	0	1	0	3	7	3	5	5	2	0	2	28
Gordel en kinderzitje	19	8	19	9	10	12	11	2	15	15	6	9	135
Verkeerslichten	20	13	4	4	3	0	4	1	5	2	4	7	67
Wegcode (rest)	62	30	50	23	64	38	28	36	43	84	55	59	572
Alcohol	15	7	21	20	14	15	16	9	5	13	9	15	159
Drugs	19	5	6	10	7	4	5	2	7	7	9	11	92
Inschrijving	28	14	16	22	16	16	15	9	14	20	19	34	223
Rijbewijs	25	11	17	15	11	7	14	5	13	16	17	34	185
Technische eisen	50	15	26	35	23	44	96	77	54	37	30	93	580
Verzekering	14	7	7	5	2	5	4	2	7	2	3	11	69
Zwaar vervoer	1	4	2	10	4	11	2	2	1	8	0	7	52
Andere	0	0	0	0	0	0	0	0	1	0	0	0	1
Onbekend	1	0	0	0	0	0	1	0	0	2	0	1	5
INBREUKEN PER ZWAARTEGRAAD	Jan	Feb	Maa	Apr	Mei	Jun	Jul	Aug	Sep	Okt	Nov	Dec	TOTAAL
SNELHEID	Jan	Feb	Maa	Apr	Mei	Jun	Jul	Aug	Sep	Okt	Nov	Dec	TOTAAL
0-10 km/u te snel	6.691	6.762	4.064	4.676	3.530	5.516	5.526	4.069	2.111	1.992	1.793	4.320	51.050
11-20 km/u te snel	1.079	1.193	899	846	708	987	1.077	708	422	348	299	812	9.378
21-30 km/u te snel	138	165	259	148	149	176	179	162	81	50	44	153	1.704
31-40 km/u te snel	34	36	111	43	39	36	49	39	24	9	7	32	459
>40 km/u te snel	16	18	54	18	15	22	26	17	8	5	6	34	239
??? km/u te snel	12	7	8	5	6	8	2	3	3	5	16	9	84
Subtotaal SNELHEID	7.970	8.181	5.395	5.736	4.447	6.745	6.859	4.998	2.649	2.409	2.165	5.360	62.914
NIET-SNELHEID	Jan	Feb	Maa	Apr	Mei	Jun	Jul	Aug	Sep	Okt	Nov	Dec	TOTAAL
1ste graad	62	39	104	40	84	44	26	43	72	100	99	103	816
2de graad	61	31	72	37	46	51	43	23	53	90	64	75	646
3de graad	85	119	101	49	107	72	30	72	86	81	81	52	935
4de graad	0	2	0	0	0	0	0	0	0	0	0	0	2
Onbekend/NVT	125	51	76	92	63	83	139	94	85	87	71	168	1.134
Subtotaal NIET-SNELHEID	333	242	353	218	300	250	238	232	296	358	315	398	3.533



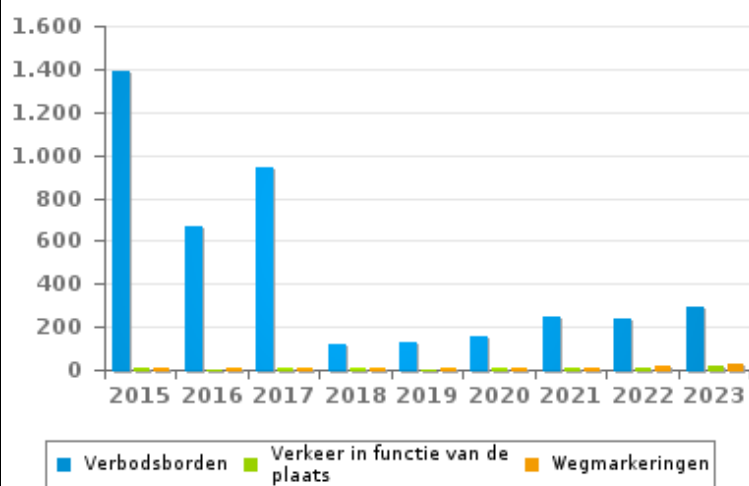
VERKEERSINBREUKEN (autosnelwegen inbegrepen) : ALGEMEEN OVERZICHT (DETAIL)

Vergelijking per jaar: 2015-2023

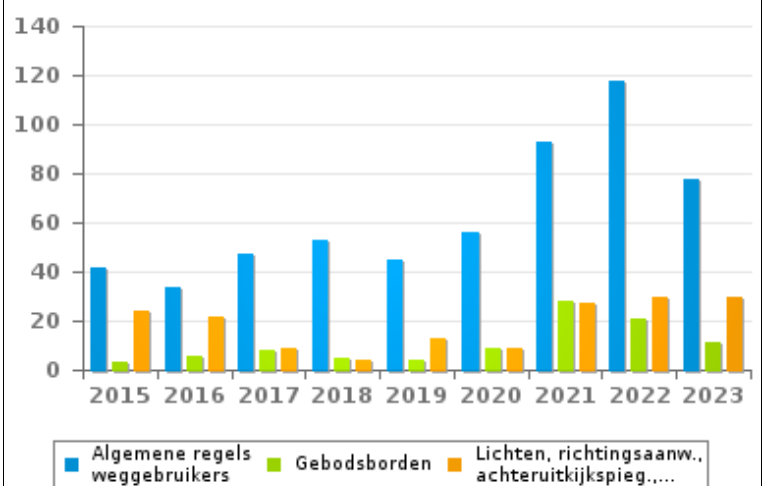
Wegcode(rest)

	2015	2016	2017	2018	2019	2020	2021	2022	2023
Verbodsborden	1.386	666	944	121	125	152	245	237	289
Algemene regels weggebruikers	42	34	47	53	45	56	93	118	78
Rijbewegingen	47	33	35	52	27	41	36	60	32
Lading van goederen (Wegcode)	20	24	13	23	28	16	44	45	45
Lichten, richtingsaanw., achteruitkijkspieg,...	24	22	9	4	13	9	27	30	30
Voorrang	8	6	8	17	20	14	17	18	15
Wegmarkeringen	8	8	9	9	13	8	9	16	28
Gebodsborden	3	6	8	5	4	9	28	21	11
Verkeer in functie van de plaats	8	3	8	6	4	11	8	13	14
Bevelen van bevoegde personen	0	5	6	9	3	5	22	10	5
Vervoer van personen (Wegcode)	1	4	2	5	4	5	3	13	11
Wegcode: andere	4	4	2	1	3	7	10	4	6
Gedrag tov bepaalde weggebruikers	5	3	4	1	3	1	4	2	8
TOTAAL	1.556	818	1.095	306	292	334	546	587	572

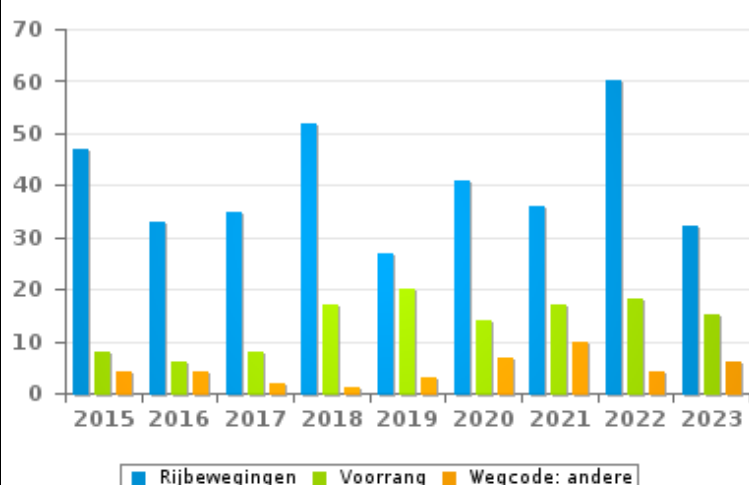
Aantal inbreuken



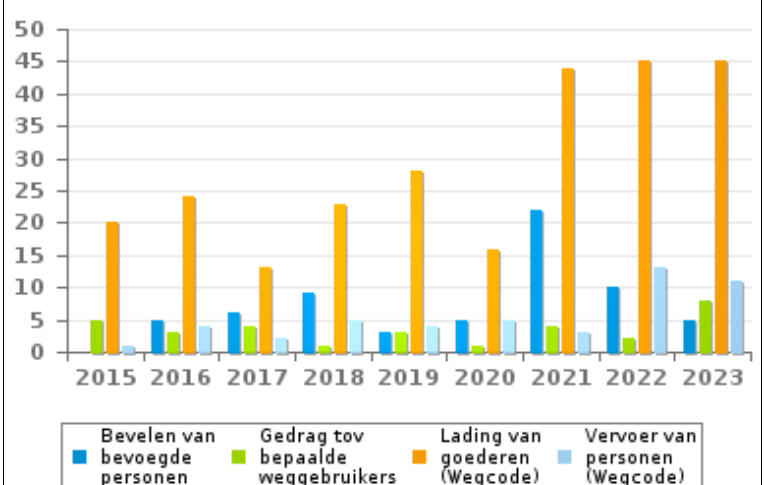
Aantal inbreuken



Aantal inbreuken



Aantal inbreuken





VERKEERSINBREUKEN (autosnelwegen inbegrepen) : TOP 5

2023

Alle inbreuken

Thema	Wetsartikel	Aantal inbreuken	% (*)
Snelheid	[VI. Gew.:] Art. 11.2.1°- b). Buiten de bebouwde kommen is de snelheid beperkt tot 120 km per uur [...] op de openbare wegen verdeeld in vier of meer rijstroken waarvan er ten minste twee bestemd zijn voor iedere rijrichting, voor zover de rijrichtingen anders dan door wegmarkeringen gescheiden zijn [...]. De lagere snelheidsbeperkingen opgelegd door het verkeersbord C43 of voortvloeiend uit artikel 11.3. blijven van toepassing. Art. 5. De weggebruikers moeten de verkeerslichten, verkeersborden en wegmarkeringen in acht nemen wanneer deze regelmatig zijn naar de vorm, voldoende zichtbaar zijn en overeenkomstig de voorschriften van [...] [het algemeen] reglement [op de politie van het wegverkeer en van het gebruik van de openbare weg] zijn aangebracht. Art. 68.3. [...] Bord C43 [met de vermelding 90]: Vanaf het verkeersbord tot het volgend kruispunt [of verkeersbord C45], verbod te rijden met een grotere snelheid dan [90 km per uur] [...].	35.833	53,93 %
Snelheid	[VI. Gew.:] Art. 11.2.3°- b). Buiten de bebouwde kommen is de snelheid beperkt tot 70 km per uur op de andere openbare wegen. Op sommige openbare wegen kan evenwel een lagere of hogere snelheidsbeperking opgelegd of toegelaten worden door het verkeersbord C43. De lagere snelheidsbeperkingen voortvloeiend uit artikel 11.3 blijven van toepassing. Art. 5. De weggebruikers moeten de [...] verkeersborden [...] in acht nemen wanneer deze regelmatig zijn naar de vorm, voldoende zichtbaar zijn en overeenkomstig de voorschriften van [...] [het algemeen] reglement [op de politie van het wegverkeer en van het gebruik van de openbare weg] zijn aangebracht. Art. 68.3. [...] Bord C43 [met de vermelding 50]: Vanaf het verkeersbord tot het volgend kruispunt [of verkeersbord C45], verbod te rijden met een grotere snelheid dan [50 km per uur] [...].	17.357	26,12 %
Snelheid	[VI. Gew.:] Art. 11.1. Binnen de bebouwde kommen is de snelheid beperkt tot 50 km per uur [...].	6.027	9,07 %
Snelheid	[VI. Gew.:] Art. 11.2.3°- b). Buiten de bebouwde kommen is de snelheid beperkt tot 70 km per uur op de andere openbare wegen.	1.911	2,88 %
Snelheid	[VI. Gew.:] Snelheid / In de nabijheid van een werk op een autosnelweg / Bord C43 - 50 km/u. Art. 11.2.1°- a). Buiten de bebouwde kommen is de snelheid beperkt tot 120 km per uur op de autosnelwegen [...]. De lagere snelheidsbeperkingen opgelegd door het verkeersbord C43 of voortvloeiend uit artikel 11.3. blijven van toepassing. Art. 5. De weggebruikers moeten de verkeerslichten, verkeersborden en wegmarkeringen in acht nemen wanneer deze regelmatig zijn naar de vorm, voldoende zichtbaar zijn en overeenkomstig de voorschriften van [...] [het algemeen] reglement [op de politie van het wegverkeer en van het gebruik van de openbare weg] zijn aangebracht. Art. 68.3. [...] Bord C43 [met de vermelding 50]: Vanaf het verkeersbord tot [...] [verkeersbord C45], verbod te rijden met een grotere snelheid dan [50 km per uur] [...].	966	1,45 %



VERKEERSINBREUKEN (autosnelwegen inbegrepen) : TOP 5

2023

4de graadsinbreuken

Thema	Wetsartikel	Aantal inbreuken	% (*)
Wegcode (rest)	De overtreding op de hierna vermelde bepalingen wordt beschouwd als overtreding van 4de graad krachtens artikel 4.4° van KB 30-09-2005 : Art. 20.3.1°. Het is verboden zich op een overweg te begeven wanneer de slagbomen in beweging of gesloten zijn.	1	0,00 %
Wegcode (rest)	De overtreding op de hierna vermelde bepalingen wordt beschouwd als overtreding van 4de graad krachtens artikel 4.5° van KB 30-09-2005 :Art. 21.4.3° Op autosnelwegen is het verboden: achteruit te rijden of te rijden in de tegenovergestelde rijrichting.	1	0,00 %

(*) % ten opzichte van totaal aantal inbreuken



VERKEERSINBREUKEN (autosnelwegen inbegrepen) : MOMENT

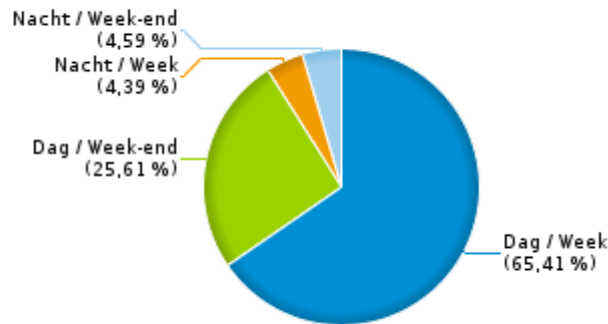
Aantal inbreuken per moment van de week 2023

	Week			Week-end			TOTAAL
	Dag	Nacht	Subtotaal	Dag	Nacht	Subtotaal	
Snelheid	41.217	2.757	43.974	16.160	2.780	18.940	62.914
Stilstaan en parkeren	399	5	404	277	34	311	715
GSM	548	0	548	100	2	102	650
Helm en beschermende kledij	17	0	17	11	0	11	28
Gordel en kinderzitje	87	1	88	35	12	47	135
Verkeerslichten	43	5	48	15	4	19	67
Wegcode (rest)	386	23	409	116	47	163	572
Alcohol	33	30	63	26	70	96	159
Drugs	35	13	48	27	17	44	92
Inschrijving	145	16	161	53	9	62	223
Rijbewijs	94	18	112	43	30	73	185
Technische eisen	381	32	413	131	36	167	580
Verzekering	37	4	41	20	8	28	69
Zwaar vervoer	38	12	50	2	0	2	52
Andere	0	0	0	1	0	1	1
Onbekend	3	0	3	1	1	2	5
TOTAAL	43.463	2.916	46.379	17.018	3.050	20.068	66.447

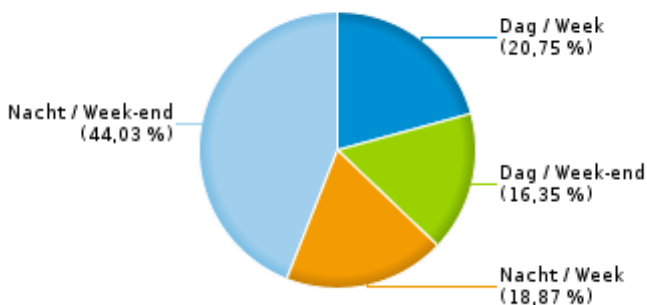
Weekend: van vrijdag 22.00u tot maandag 06.00u
Week: van maandag 06.00u tot vrijdag 22.00u

Dag: van 06.00u tot 22.00u
Nacht: van 22.00u tot 06.00u

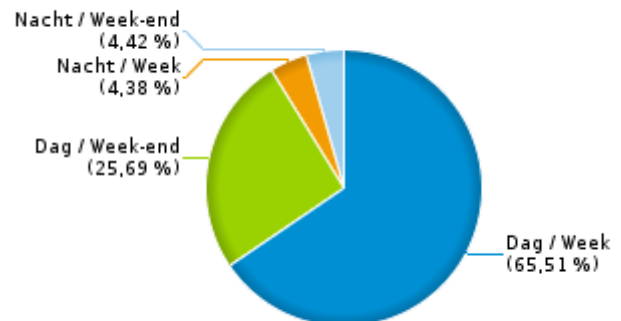
% inbreuken per moment - 2023



% alcoholinbreuken per moment - 2023



% snelheidsinbreuken per moment - 2023





SNELHEIDSINBREUKEN (autosnelwegen inbegrepen) : PLAATS

2023

Assenede

Straat	Huis nr	Km paal	0-10 km/u te snel	11-20 km/u te snel	21-30 km/u te snel	31-40 km/u te snel	>40 km/u te snel	??? km/u te snel	TOTAAL
A11-E34 Ri Antw. langsweg A11/N49 km 0,9 - 66,5		107.8	0	0	0	1	0	0	1
A11-E34 Richting Antwerpen		107.8	441	251	159	79	41	0	971
A11-E34 Richting Antwerpen			0	0	1	1	3	2	7
A11-E34 Richting Antwerpen		110.0	0	0	0	0	0	2	2
A11-E34 Richting Brugge		107.2	61	14	2	0	0	0	77
A11-E34 Richting Brugge			0	0	1	0	0	1	2
A11-E34 Richting Brugge		106.6	0	0	0	0	0	1	1
A11-E34 Ri Knok krpt Assnde verbin A011501/Stoepst			0	1	0	0	0	0	1
Beekstraat	66		0	1	0	0	0	0	1
BEEKSTRAAT RICHTING BASSEVELDE	66		147	41	7	0	0	0	195
BEEKSTRAAT RICHTING KAPRIJKE	66		172	61	9	1	1	0	244
Burgstraat	26		4	8	2	0	0	1	15
Burgstraat			0	0	0	0	0	1	1
BURGSTRAAT RICHTING ASSENEDE	26		89	17	2	0	0	0	108
BURGSTRAAT RICHTING ERTVELDE	26		126	25	6	0	0	0	157
Doorsteek			0	0	0	0	0	1	1
Eendrachtstraat			0	0	0	0	0	1	1
Ertveldesteenweg	44		0	0	0	0	0	1	1
ERTVELDESTEEENWEG RICHTING ERTVELDE	48		42	24	2	1	0	0	69
ERTVELDESTEEENWEG RICHTING ERTVELDE	85		10	2	1	0	0	0	13
ERTVELDESTEEENWEG RICHTING OOSTEEKLO	48		34	13	2	1	0	0	50
ERTVELDESTEEENWEG RICHTING OOSTEEKLO	85		11	1	0	0	0	0	12
HENDEKENSTRAAT RICHTING BOEKHOUTE	20		48	1	1	0	0	0	50
HENDEKENSTRAAT RICHTING ERTVELDE	20		99	26	2	1	0	0	128
KAPELLESTRAAT RICHTING ASSENEDE	17		3	0	0	0	0	0	3
KAPELLESTRAAT RICHTING BOEKHOUTE	17		11	1	0	0	0	0	12
KLOOSTERAPRILSTRAAT RICHTING ASSENEDE	11		1	0	0	0	0	0	1
KLOOSTERAPRILSTRAAT RICHTING SAS VAN GENT	11		3	0	0	0	0	0	3



SNELHEIDSINBREUKEN (autosnelwegen inbegrepen) : PLAATS

2023

Assenede

Straat	Huis nr	Km paal	0-10 km/u te snel	11-20 km/u te snel	21-30 km/u te snel	31-40 km/u te snel	>40 km/u te snel	??? km/u te snel	TOTAAL
KLOOSTERSTRAAT RICHTING CENTRUM	64C		14	1	0	0	0	0	15
KLOOSTERSTRAAT RICHTING ZELZATE	64C		9	4	1	0	0	0	14
LANDSDIJK RICHTING BENTILLE	94		11	3	0	0	0	0	14
LANDSDIJK RICHTING BLOKSHEULE	94		3	0	0	0	0	0	3
LEDESTRAAT RICHTING LEMBEKE	52		167	31	12	0	0	0	210
LEDESTRAAT RICHTING LEMBEKE	50		9	4	1	0	0	0	14
LEDESTRAAT RICHTING OOSTEEKLO	52		127	29	6	1	0	0	163
LEDESTRAAT RICHTING OOSTEEKLO	50		14	2	0	0	0	0	16
Leegstraat	30		0	0	0	0	0	1	1
Molenhoek			0	0	0	0	0	1	1
MOLENSTRAAT RICHTING ASSENEDE-CENTRUM	58		64	4	2	0	0	0	70
MOLENSTRAAT RICHTING OOSTEEKLO	58		91	5	1	0	0	0	97
Oosteeklo-Dorp	5		1	0	0	0	0	0	1
Oosteeklo-Dorp	79		0	0	0	0	0	1	1
OOSTHOEK RICHTING N49	64		149	46	10	1	0	0	206
OOSTHOEK RICHTING N49	72		55	14	1	1	0	0	71
OOSTHOEK RICHTING N49	62		12	4	0	0	1	0	17
OOSTHOEK RICHTING OOSTEEKLO	64		144	33	7	1	1	0	186
OOSTHOEK RICHTING OOSTEEKLO	72		29	8	0	0	0	0	37
OOSTHOEK RICHTING OOSTEEKLO	62		3	4	0	0	0	0	7
Staakstraat			0	0	0	0	0	2	2
STAAKSTRAAT RICHTING ASSENEDE	25		5	0	0	0	0	0	5
STAAKSTRAAT RICHTING SAS VAN GENT	25		12	2	0	0	0	0	14
Stationsstraat	30		0	0	0	0	0	1	1
STATIONSSTRAAT RICHTING ASSENEDE	18		34	10	0	0	0	0	44
STATIONSSTRAAT RICHTING ASSENEDE	22		12	3	1	0	0	0	16
STATIONSSTRAAT RICHTING BOEKHOUTE	18		24	2	1	0	0	0	27
STATIONSSTRAAT RICHTING BOEKHOUTE	22		11	4	0	0	0	0	15



SNELHEIDSINBREUKEN (autosnelwegen inbegrepen) : PLAATS

2023

Assenede

Straat	Huis nr	Km paal	0-10 km/u te snel	11-20 km/u te snel	21-30 km/u te snel	31-40 km/u te snel	>40 km/u te snel	??? km/u te snel	TOTAAL
Stoepestraat			0	0	0	0	0	1	1
Stroomstraat			0	2	0	0	0	0	2
Trieststraat	19		0	0	0	0	0	1	1
TRIESTSTRAAT RICHTING ASSENEDE	19		11	0	0	0	0	0	11
TRIESTSTRAAT RICHTING N49	19		29	3	1	0	0	0	33
ZELZATESTRAAT RICHTING EVERGEM	28		1	0	0	0	0	0	1
ZELZATESTRAAT RICHTING ZELZATE	28		2	1	0	0	0	0	3
TOTAAL			2.345	706	241	89	47	19	3.447

Evergem

Straat	Huis nr	Km paal	0-10 km/u te snel	11-20 km/u te snel	21-30 km/u te snel	31-40 km/u te snel	>40 km/u te snel	??? km/u te snel	TOTAAL
Aardeken	2		0	0	0	0	0	1	1
Amerigo Vespuccistraat	2		0	0	0	0	0	1	1
Brouwerijstraat	6		0	0	0	0	0	1	1
Burggravenlaan	43		2	0	0	0	0	0	2
BURGGRAVENLAAN RICHTING JPARYSLAAN	43		44	6	1	0	0	0	51
BURGGRAVENLAAN RICHTING LANGERBRUGGE	43		42	7	3	0	0	0	52
Christoffelweg			0	1	0	1	1	2	5
CHRISTOFFELWEG RICHTING GENT		5.0	718	122	16	4	0	0	860
CHRISTOFFELWEG RICHTING SLEIDINGE		5.0	505	56	8	1	0	0	570
Doornzeelsestraat	24		2	0	0	0	0	0	2
DOORNZEELSESTRAAT RICHTING DOORNZELE	24 B		116	21	3	0	0	0	140
DOORNZEELSESTRAAT RICHTING DOORNZELE	59		35	5	0	1	0	0	41
DOORNZEELSESTRAAT RICHTING KERKBRUGGE	24 B		182	53	8	0	0	0	243
DOORNZEELSESTRAAT RICHTING KERKBRUGGE	59		20	3	0	0	0	0	23
DROOGTE RICHTING EVERGEM	91		96	15	3	0	0	0	114
DROOGTE RICHTING WIPPELGEM	91		74	20	2	0	0	0	96



SNELHEIDSINBREUKEN (autosnelwegen inbegrepen) : PLAATS

2023

Evergem

Straat	Huis nr	Km paal	0-10 km/u te snel	11-20 km/u te snel	21-30 km/u te snel	31-40 km/u te snel	>40 km/u te snel	??? km/u te snel	TOTAAL
Elslo			0	0	0	0	0	1	1
Fortune De Kokerlaan	46		1	0	0	0	0	0	1
Fortune De Kokerlaan			0	0	0	0	0	1	1
Hagewindestraat	11		0	0	0	0	0	1	1
Holstraat	68		2	19	5	0	0	0	26
Holstraat	65		0	0	1	0	0	0	1
HOLSTRAAT RICHTING ERTVELDE	68		190	62	11	3	1	0	267
HOLSTRAAT RICHTING ERTVELDE	87		58	21	4	1	1	0	85
HOLSTRAAT RICHTING N49	68		233	101	20	3	1	0	358
HOLSTRAAT RICHTING N49	87		57	27	11	1	0	0	96
Jacques Parysmaan			8	5	4	3	1	13	34
Jacques Parysmaan	56.6		2	3	2	1	0	0	8
Jacques Parysmaan	56		1	2	1	1	1	0	6
Jacques Parysmaan	51		1	2	0	0	0	0	3
Jacques Parysmaan	51.8		0	0	0	0	0	2	2
Jacques Parysmaan	KMP 5		0	1	1	0	0	0	2
Jacques Parysmaan	48		0	0	0	0	0	1	1
JACQUES PARYSLAAN KRUIPUNT MET DROGENBROODSTRAAT			18	2	2	0	0	0	22
JACQUES PARYSLAAN KRUIPUNT MET LANGERBRUGSESTRAAT			95	13	2	3	0	0	113
JACQUES PARYSLAAN RICHTING GENT		57	68	34	13	3	2	0	120
JACQUES PARYSLAAN RICHTING GENT		51.0	33	4	0	0	1	0	38
JACQUES PARYSLAAN RICHTING ZELZATE		56.6	285	91	16	5	4	0	401
Kapellestraat	1		0	0	0	0	0	1	1
Kapellestraat			0	0	0	0	0	1	1
KERKSTRAAT RICHTING SLEIDINGE CENTRUM	59C		65	3	2	0	0	0	70
KERKSTRAAT RICHTING VOLPENSWEGE	59C		101	17	1	0	0	0	119



SNELHEIDSINBREUKEN (autosnelwegen inbegrepen) : PLAATS

2023

Evergem

Straat	Huis nr	Km paal	0-10 km/u te snel	11-20 km/u te snel	21-30 km/u te snel	31-40 km/u te snel	>40 km/u te snel	??? km/u te snel	TOTAAL
Kluizendorpstraat	74		0	0	0	0	1	0	1
Kroonstraat	61		0	0	0	0	0	1	1
Kwadeweg	49		0	0	2	0	1	0	3
Kwadeweg	112		0	0	0	0	0	1	1
Kwadeweg	88		0	0	0	0	0	1	1
KWADEWEG RICHTING GENT	49		23	2	0	0	0	0	25
KWADEWEG RICHTING SLEIDINGE	49		37	17	1	0	0	0	55
Langendam			0	0	0	0	0	1	1
LANGENDAM RICHTING DAASDONK	74		60	6	0	0	0	0	66
LANGENDAM RICHTING SLEIDINGE	64		15	5	0	0	0	0	20
LANGENDAM RICHTING SLEIDINGE	64 E		17	2	0	0	0	0	19
LANGENDAM RICHTING WAARSCHOOT	64 E		11	5	0	0	0	0	16
LANGENDAM RICHTING WEEGSE	74		53	12	1	0	0	0	66
Langerbrugsestraat	82		0	0	0	1	0	0	1
Langerbrugsestraat			0	0	0	0	0	1	1
LANGERBRUGSESTRAAT RICHTING EVERGEM	104		120	14	4	0	0	0	138
LANGERBRUGSESTRAAT RICHTING J.PARYSLAAN	104		103	25	2	0	0	0	130
LINDENLAAN RICHTING HOSPITAALSTRAAT	13		4	0	0	0	0	0	4
LINDENLAAN RICHTING WIPPELGEM	13		5	0	0	0	0	0	5
N456 KAPRIJKE, GENTWEG 11 NAAR EVERGEM, ZWAANTJE T	*		1.420	120	32	7	0	0	1.579
N458, NOORDLAAN 8 NAAR NOORDLAAN T.H.V. HOF VAN CL	*		7.293	1.150	140	22	18	0	8.623
N458, NOORDLAAN T.H.V. HOF VAN CLUYSEN NAAR NOORDL	*		6.695	1.054	169	24	24	0	7.966
Nachtegaalstraat			0	0	0	0	0	1	1
Nieuweweg			0	0	0	0	0	1	1
Noordlaan			0	0	0	0	0	1	1
NOORDLAAN RICHTING ERTVELDE		11.1	13	1	1	0	0	0	15



SNELHEIDSINBREUKEN (autosnelwegen inbegrepen) : PLAATS

2023

Evergem

Straat	Huis nr	Km paal	0-10 km/u te snel	11-20 km/u te snel	21-30 km/u te snel	31-40 km/u te snel	>40 km/u te snel	??? km/u te snel	TOTAAL
NOORDLAAN RICHTING WIPPELGEM		11.1	2	3	0	0	0	0	5
Noorwegenstraat			0	0	0	0	0	1	1
OOSTEINDESTRAT RICHTING BELZELE	85		81	7	0	0	0	0	88
OOSTEINDESTRAT RICHTING EVERGEM	85		60	8	0	0	0	0	68
Oude Burggrave	23		0	0	0	0	0	1	1
OUDE BURGGRAVE RICHTING ERTVELDE	12		14	6	2	1	0	0	23
OUDE BURGGRAVE RICHTING KLUIZEN	12		18	3	0	0	0	0	21
R4 Binnenring			0	1	1	0	2	3	7
R4 Binnenring		56.6	0	2	0	0	0	0	2
R4 Binnenring		51.0	0	0	0	0	0	1	1
R4 Binnenring		51.4	0	0	0	0	0	1	1
R4 Binnenring		55.9	0	0	0	0	0	1	1
R4 Binnenring		56.7	0	0	0	0	0	1	1
R4 Binnenring langsweg Evergem Jacques Parysllaan			4	0	0	0	0	1	5
R4 Binnenring langsweg Evergem Jacques Parysllaan		56.6	1	0	1	0	0	1	3
R4 Binnenring langsweg Evergem Jacques Parysllaan		56.0	0	0	0	0	0	1	1
R4 Buitenring		57.0	0	2	2	1	0	0	5
R4 Buitenring			1	1	0	0	0	2	4
R4 Buitenring		51.2	0	0	0	0	0	3	3
R4 Buitenring		51.8	0	1	0	0	0	1	2
R4 Buitenring		51.0	0	0	0	0	1	0	1
R4 Buitenring		51.7	0	0	0	0	0	1	1
R4 Buitenring		56.5	0	0	0	0	1	0	1
R4 Buitenring		56.6	0	1	0	0	0	0	1
R4 JACQUES PARYSLAAN RICHTING GENT		52.4	16.806	3.042	581	198	82	0	20.709
R4 JACQUES PARYSLAAN RICHTING ZELZATE		55.4	11.759	2.232	336	82	47	0	14.456
REIBROEKSTRAAT RICHTING EVERGEM	179		27	4	1	0	0	0	32
REIBROEKSTRAAT RICHTING WIPPELGEM	179		14	5	1	0	0	0	20



SNELHEIDSINBREUKEN (autosnelwegen inbegrepen) : PLAATS

2023

Evergem

Straat	Huis nr	Km paal	0-10 km/u te snel	11-20 km/u te snel	21-30 km/u te snel	31-40 km/u te snel	>40 km/u te snel	??? km/u te snel	TOTAAL
SCHOONSTRAAT RICHTING BELZELE	81		153	23	6	1	0	0	183
SCHOONSTRAAT RICHTING EVERGEM	81		100	9	1	0	0	0	110
Sleidinge-Dorp			0	0	0	0	0	3	3
Stationsplein			0	0	0	0	0	2	2
Steenstraat	41		0	0	0	0	0	1	1
Strooiendorp	21		0	0	1	0	0	0	1
Volpenswege	19		4	8	1	0	0	0	13
Volpenswege	19A		1	0	2	0	0	0	3
Volpenswege			0	0	0	0	0	2	2
Volpenswege	18		0	0	0	0	0	1	1
VOLPENSWEGE RICHTING EVERGEM	19A		142	57	10	0	0	0	209
VOLPENSWEGE RICHTING OOSTEEKLO	19A		133	34	8	2	1	0	178
Wippelgem Eindeken	48		0	0	0	0	0	1	1
Wippelgem Eindeken			0	0	0	0	0	1	1
WIPPELGEM EINDEKEN RICHTING ERTVELDE	4		197	50	8	0	1	0	256
WIPPELGEM EINDEKEN RICHTING J. PARYSLAAN	4		99	22	3	0	0	0	124
Zwartestraat	17		0	0	0	0	0	1	1
Zwartestraat	41		0	1	0	0	0	0	1
ZWARTESTRAAT RICHTING BEZOEKSTRAAT	14		83	9	3	0	0	0	95
ZWARTESTRAAT RICHTING KWADDEWEG	14		83	12	3	0	0	0	98
TOTAAL			48.705	8.672	1.463	370	192	65	59.467



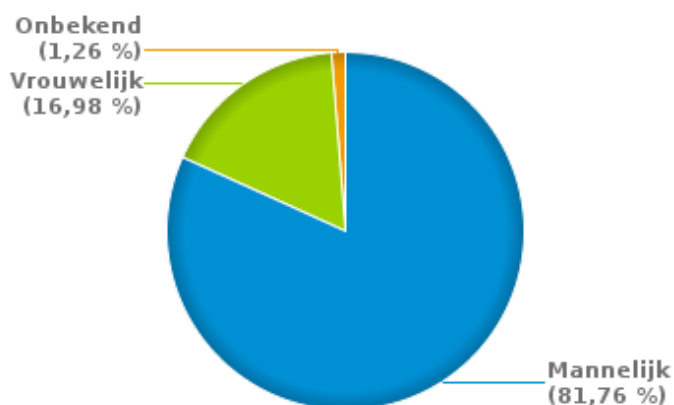
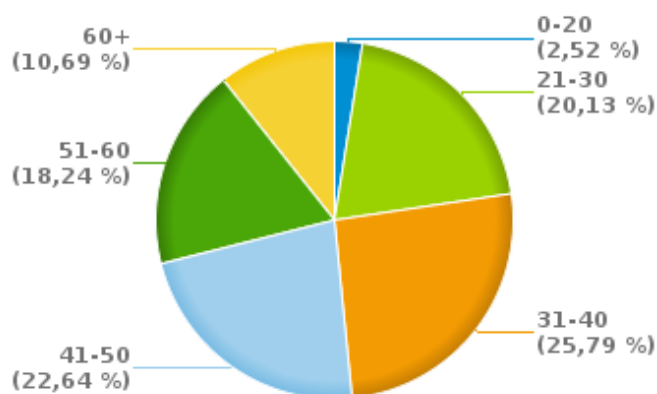
SNELHEIDSINBREUKEN (autosnelwegen inbegrepen) : SNELHEIDSREGIME

2023

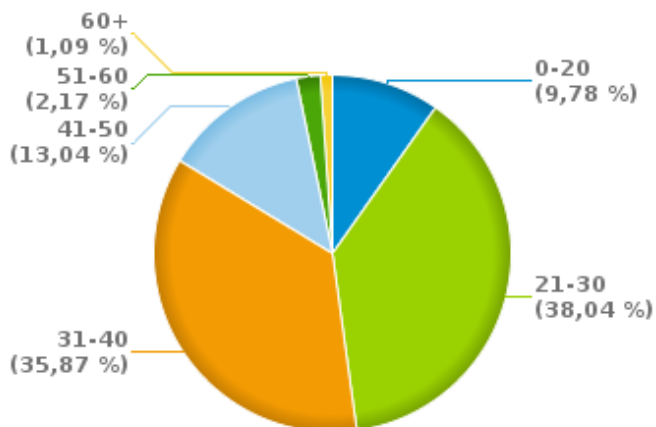
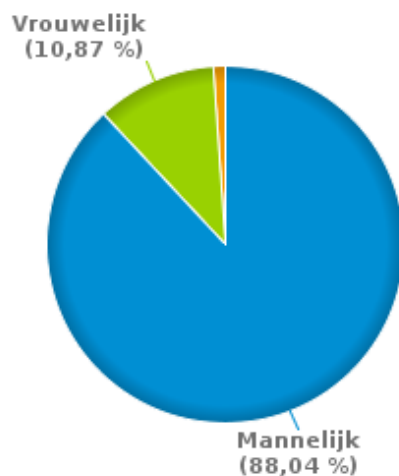
toegelaten snelheid	0-10 km/u te snel	11-20 km/u te snel	21-30 km/u te snel	31-40 km/u te snel	>40 km/u te snel	??? km/u te snel	TOTAAL
50	20.142	3.728	685	154	94	1	24.804
60	90	15	2	0	0	0	107
70	1.675	178	50	8	0	0	1.911
90	29.080	5.441	962	297	143	0	35.923
100	1	0	0	0	0	0	1
120	62	15	4	0	1	0	82
Onbekend	0	1	1	0	1	83	86
TOTAAL	51.050	9.378	1.704	459	239	84	62.914

**VERKEERSINBREUKEN (autosnelwegen inbegrepen) : PROFILERING
2023****Aantal inbreuken alcohol per geslacht en per leeftijdscategorie**

	Mannelijk	Vrouwelijk	Onbekend	TOTAAL
0-20	4	0	0	4
21-30	28	4	0	32
31-40	33	7	1	41
41-50	27	9	0	36
51-60	22	6	1	29
60+	16	1	0	17
TOTAAL	130	27	2	159

% Alcoholinbreuken per geslacht - 2023**% Alcoholinbreuken per leeftijd - 2023****Aantal inbreuken drugs per geslacht en per leeftijdscategorie**

	Mannelijk	Vrouwelijk	Onbekend	TOTAAL
0-20	9	0	0	9
21-30	34	1	0	35
31-40	27	5	1	33
41-50	8	4	0	12
51-60	2	0	0	2
60+	1	0	0	1
TOTAAL	81	10	1	92

% Drugsinbreuken per leeftijd - 2023**% Drugsinbreuken per geslacht - 2023**



VERKEERSINBREUKEN

REPORT FILTERS

Begin jaar van de inbreuken	2015
Einde jaar van de inbreuken	2023
Trimester	Trim. 1;Trim. 2;Trim. 3;Trim. 4
Datum van afsluiting van de gegevensbank	30/04/24
Politiezone	PZ ASSENEDE/EVERGEM
Lokale/federale eenheid	
Op/Buiten snelweg	(autosnelwegen inbegrepen)
Vaststellende politie-eenheid	

Refresh report datum	01/07/2024 10:22:01
----------------------	---------------------