

**Overzicht
Verkeersinbreuken
(autosnelwegen inbegrepen)
2023**

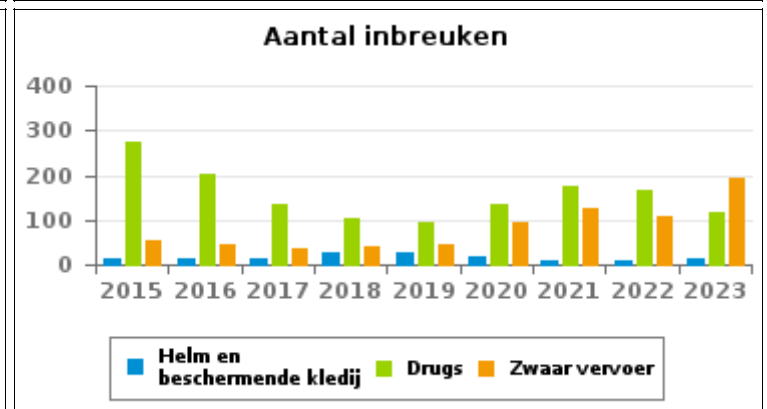
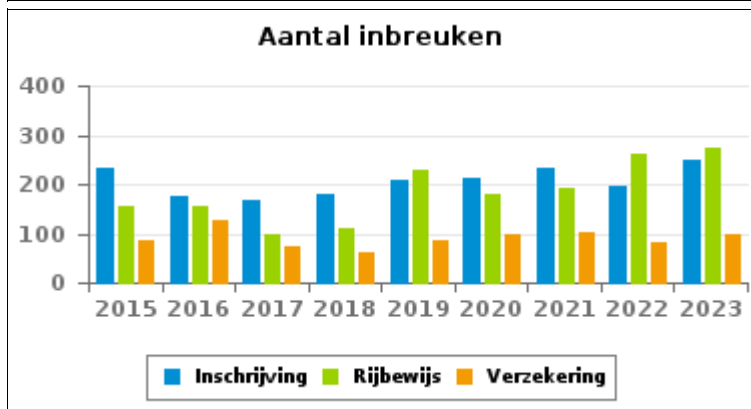
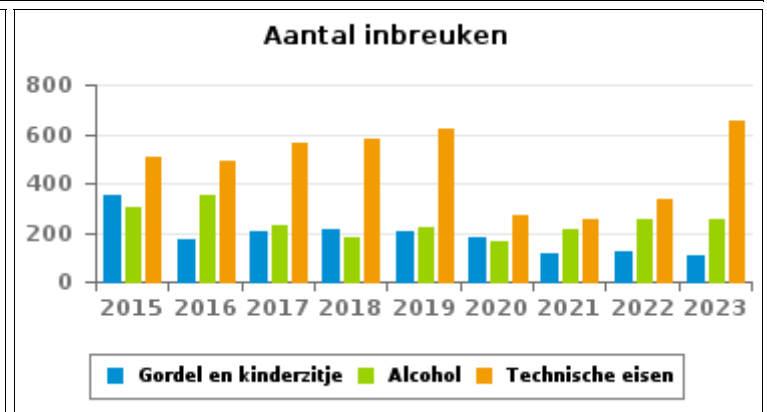
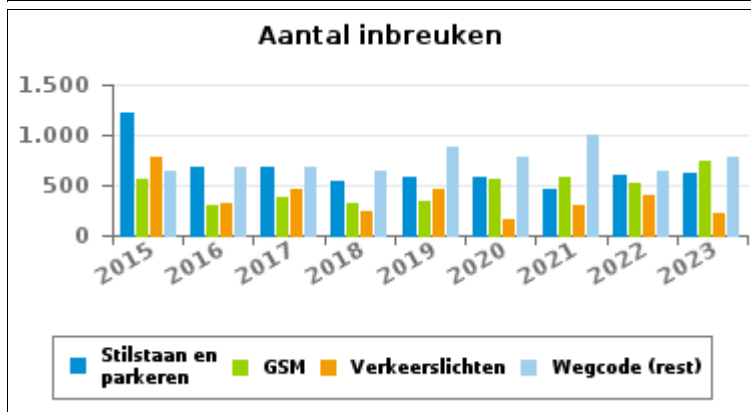
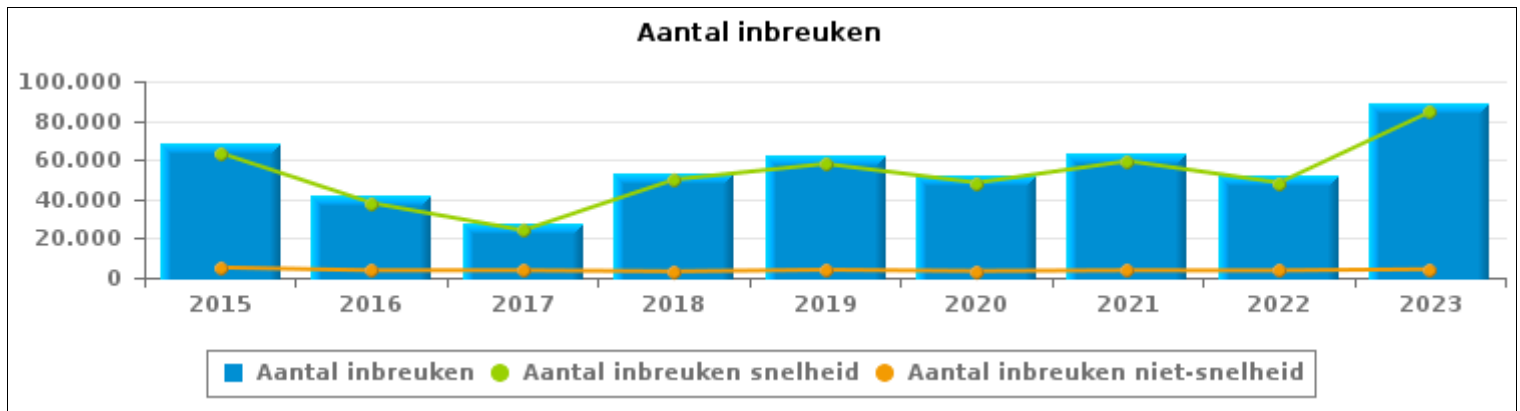
**PZ SCHELDE - LEIE (DE
PINTE)**



VERKEERSINBREUKEN (autosnelwegen inbegrepen) : ALGEMEEN OVERZICHT

Vergelijking per jaar: 2015-2023

	2015	2016	2017	2018	2019	2020	2021	2022	2023
TOTAAL AANTAL INBREUKEN	68.585	41.772	27.854	53.226	61.977	51.788	63.171	52.065	88.850
INBREUKEN PER THEMA									
	2015	2016	2017	2018	2019	2020	2021	2022	2023
Snelheid	63.394	38.019	24.115	49.983	57.978	48.353	59.417	48.377	84.516
Stilstaan en parkeren	1.227	679	678	535	576	583	459	597	614
GSM	560	298	377	330	348	560	578	518	743
Helm en beschermende kledij	12	15	15	29	25	18	9	7	12
Gordel en kindersitje	355	173	208	214	205	178	113	120	105
Verkeerslichten	773	329	461	231	463	158	299	397	220
Wegcode (rest)	647	684	690	638	878	778	1.004	648	788
Alcohol	306	355	231	183	222	167	213	251	256
Drugs	275	203	135	105	93	134	174	167	117
Inschrijving	231	175	168	181	207	214	231	194	247
Rijbewijs	154	156	98	111	228	178	192	261	272
Technische eisen	507	486	567	577	617	272	251	334	651
Verzekering	84	125	74	60	86	98	104	82	99
Zwaar vervoer	53	45	34	39	46	96	126	106	192
Andere	3	3	3	10	4	1	1	3	18
Onbekend	4	27	0	0	1	0	0	3	0



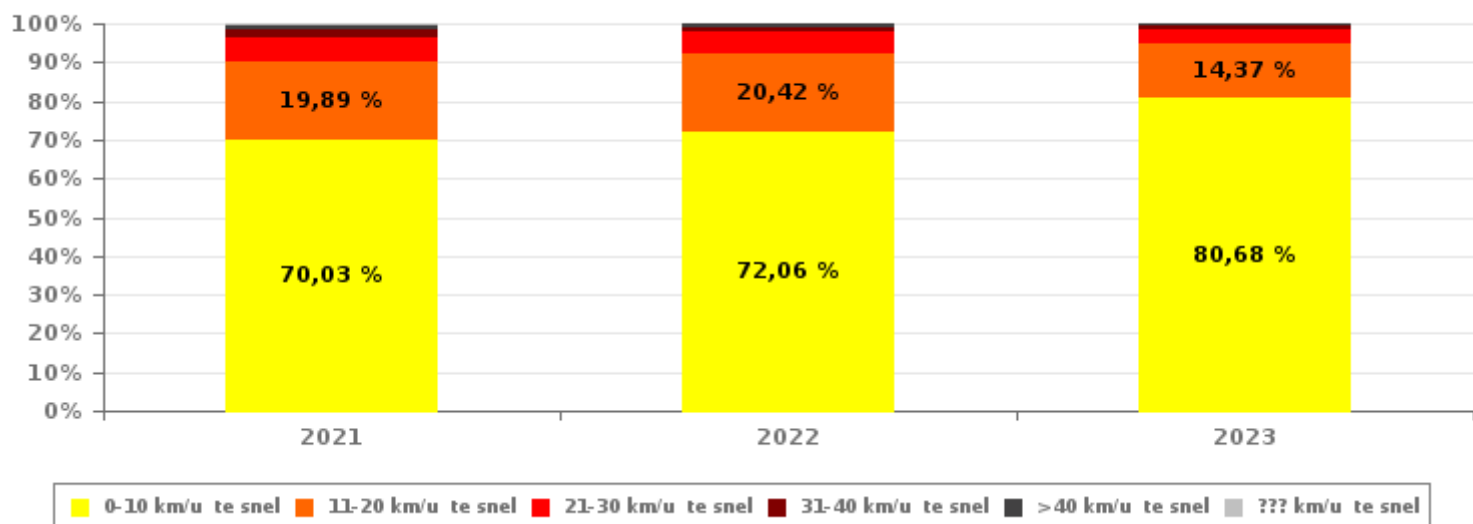


VERKEERSINBREUKEN (autosnelwegen inbegrepen) : ALGEMEEN OVERZICHT INBREUKEN PER ZWAARTEGRAAD

Vergelijking per jaar: 2015-2023

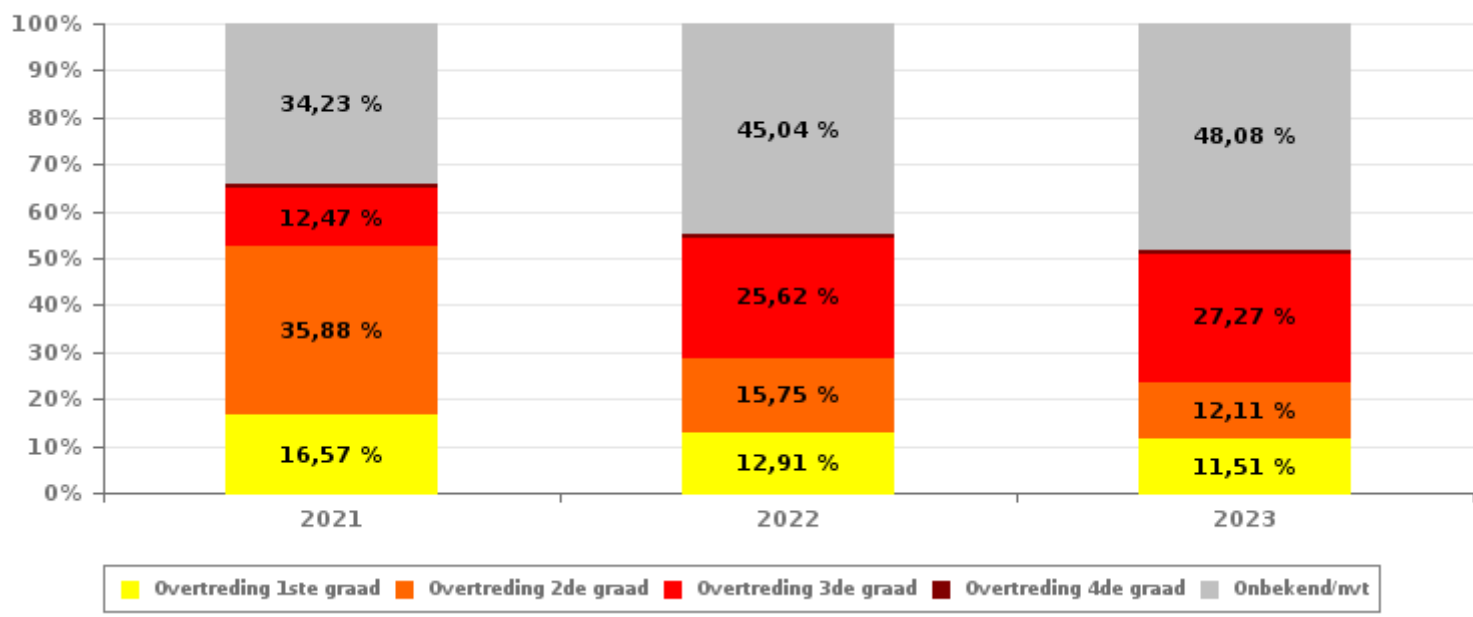
SNELHEID	2015	2016	2017	2018	2019	2020	2021	2022	2023
0-10 km/u te snel	48.437	27.242	16.251	34.919	39.291	34.058	41.609	34.860	68.186
11-20 km/u te snel	10.525	7.719	5.846	10.833	13.525	10.299	11.818	9.878	12.141
21-30 km/u te snel	2.854	1.989	1.356	2.930	3.628	2.658	3.784	2.596	2.779
31-40 km/u te snel	937	565	362	791	886	781	1.324	639	795
>40 km/u te snel	502	359	135	344	437	393	532	317	503
??? km/u te snel	139	145	165	166	211	164	350	87	112
Subtotaal SNELHEID	63.394	38.019	24.115	49.983	57.978	48.353	59.417	48.377	84.516

Aantal (snelheid) inbreuken : indeling per graad



NIET-SNELHEID	2015	2016	2017	2018	2019	2020	2021	2022	2023
1ste graad	1.310	802	486	492	505	500	622	476	499
2de graad	1.571	754	765	719	993	1.197	1.347	581	525
3de graad	908	474	733	436	702	397	468	945	1.182
4de graad	44	117	46	78	72	23	32	25	44
Onbekend/NVT	1.358	1.606	1.709	1.518	1.727	1.318	1.285	1.661	2.084
Subtotaal NIET-SNELHEID	5.191	3.753	3.739	3.243	3.999	3.435	3.754	3.688	4.334

Aantal (niet-snelheid) inbreuken : indeling per graad





VERKEERSINBREUKEN (autosnelwegen inbegrepen) : ALGEMEEN OVERZICHT

Vergelijking per maand voor het jaar 2023

	Jan	Feb	Maa	Apr	Mei	Jun	Jul	Aug	Sep	Okt	Nov	Dec	TOTAAL
TOTAAL AANTAL INBREUKEN	10.201	10.082	10.912	9.670	6.751	5.773	6.030	5.369	4.379	6.949	6.422	6.312	88.850
INBREUKEN PER THEMA	Jan	Feb	Maa	Apr	Mei	Jun	Jul	Aug	Sep	Okt	Nov	Dec	TOTAAL
Snelheid	9.876	9.869	10.520	9.364	6.492	5.534	5.712	4.893	4.006	6.381	6.000	5.869	84.516
Stilstaan en parkeren	16	35	51	41	38	20	43	109	63	61	59	78	614
GSM	44	39	63	46	50	29	30	79	60	167	74	62	743
Helm en beschermende kledij	0	0	3	0	2	1	0	3	2	1	0	0	12
Gordel en kinderzitje	5	11	10	13	5	8	6	10	12	15	6	4	105
Verkeerslichten	34	8	50	29	1	4	24	16	2	6	18	28	220
Wegcode (rest)	61	30	80	69	65	35	54	71	44	123	82	74	788
Alcohol	26	10	12	19	11	24	27	39	22	11	17	38	256
Drugs	22	8	9	6	4	11	5	8	4	16	9	15	117
Inschrijving	33	14	24	21	12	23	16	10	27	21	30	16	247
Rijbewijs	20	27	29	11	25	30	11	31	21	18	22	27	272
Technische eisen	37	20	37	31	28	36	84	68	79	81	71	79	651
Verzekering	12	3	7	4	7	8	10	9	9	12	9	9	99
Zwaar vervoer	15	8	17	14	9	10	7	17	27	34	22	12	192
Andere	0	0	0	2	2	0	1	6	1	2	3	1	18
Onbekend	0	0	0	0	0	0	0	0	0	0	0	0	0
INBREUKEN PER ZWAARTEGRAAD													
SNELHEID	Jan	Feb	Maa	Apr	Mei	Jun	Jul	Aug	Sep	Okt	Nov	Dec	TOTAAL
0-10 km/u te snel	8.262	8.257	8.784	7.620	5.111	4.189	4.339	3.805	3.075	4.963	4.924	4.857	68.186
11-20 km/u te snel	1.266	1.270	1.349	1.274	963	936	980	840	670	1.009	820	764	12.141
21-30 km/u te snel	237	219	276	308	266	269	272	175	178	263	174	142	2.779
31-40 km/u te snel	60	83	64	77	83	84	77	47	45	78	43	54	795
>40 km/u te snel	33	33	35	68	61	54	41	22	28	57	32	39	503
??? km/u te snel	18	7	12	17	8	2	3	4	10	11	7	13	112
Subtotaal SNELHEID	9.876	9.869	10.520	9.364	6.492	5.534	5.712	4.893	4.006	6.381	6.000	5.869	84.516
NIET-SNELHEID	Jan	Feb	Maa	Apr	Mei	Jun	Jul	Aug	Sep	Okt	Nov	Dec	TOTAAL
1ste graad	28	15	27	38	20	26	41	59	32	87	65	61	499
2de graad	52	33	67	46	49	40	35	35	50	47	43	28	525
3de graad	106	59	151	97	63	41	65	107	79	202	107	105	1.182
4de graad	3	2	1	0	22	2	3	1	0	0	4	6	44
Onbekend/NVT	136	104	146	125	105	130	174	274	212	232	203	243	2.084
Subtotaal NIET-SNELHEID	325	213	392	306	259	239	318	476	373	568	422	443	4.334



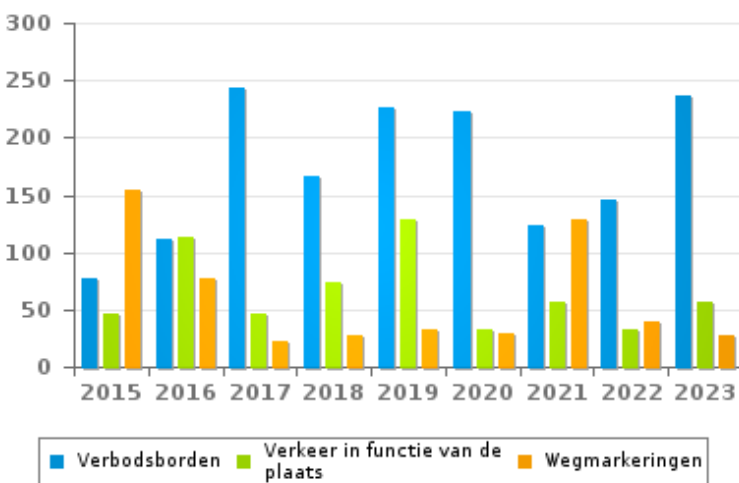
VERKEERSINBREUKEN (autosnelwegen inbegrepen) : ALGEMEEN OVERZICHT (DETAIL)

Vergelijking per jaar: 2015-2023

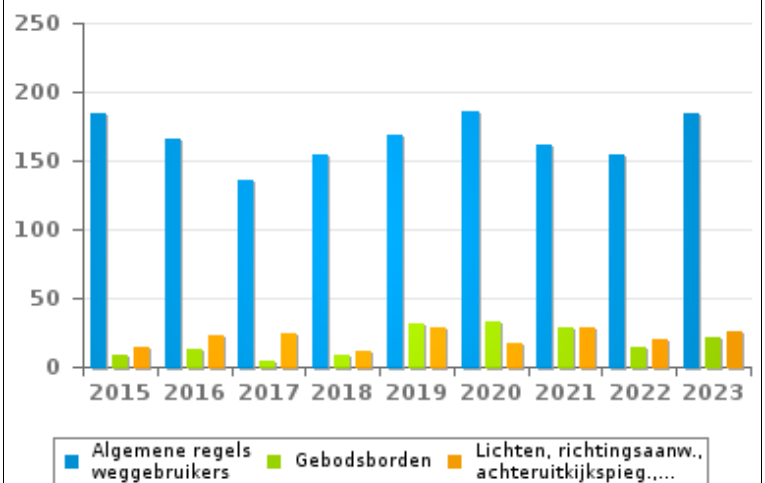
Wegcode(rest)

	2015	2016	2017	2018	2019	2020	2021	2022	2023
Verbodsborden	78	112	243	167	226	223	123	145	236
Rijbewegingen	124	138	144	139	208	175	361	127	96
Algemene regels weggebruikers	185	166	136	154	169	186	161	154	184
Verkeer in functie van de plaats	47	114	46	73	128	32	56	33	56
Wegmarkeringen	154	78	23	27	32	29	129	40	27
Lading van goederen (Wegcode)	5	11	14	11	12	33	64	66	96
Lichten, richtingsaanw., achteruitkijkspieg.,...	14	23	24	12	28	17	28	20	26
Gebodsborden	8	13	5	9	32	33	29	15	22
Voorrang	10	8	27	15	16	20	20	15	9
Bevelen van bevoegde personen	6	11	13	14	15	14	15	14	15
Gedrag tov bepaalde weggebruikers	10	2	11	4	7	10	12	13	11
Vervoer van personen (Wegcode)	4	6	3	4	2	4	3	4	6
Wegcode: andere	2	2	1	9	3	2	3	2	4
TOTAAL	647	684	690	638	878	778	1.004	648	788

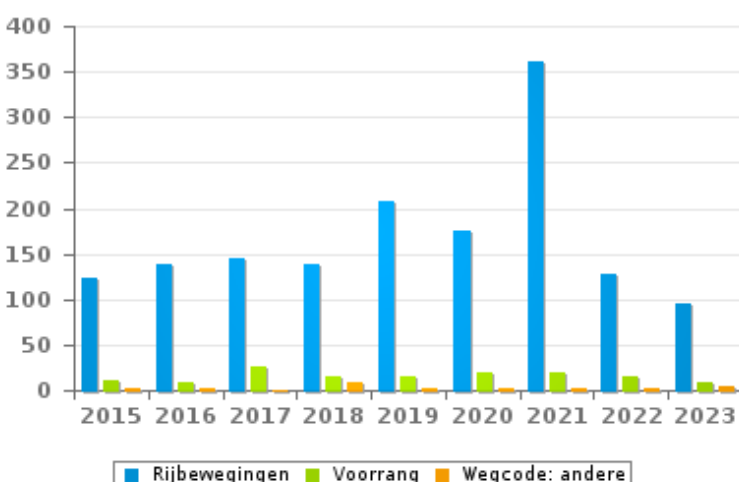
Aantal inbreuken



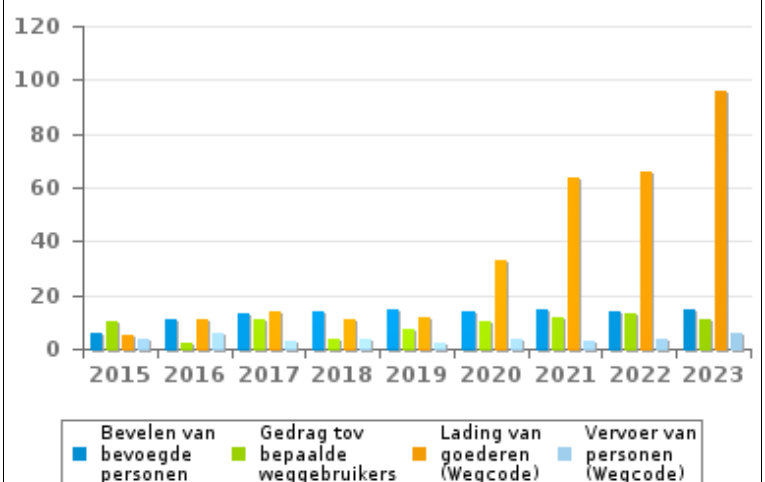
Aantal inbreuken



Aantal inbreuken



Aantal inbreuken





VERKEERSINBREUKEN (autosnelwegen inbegrepen) : TOP 5

2023

Alle inbreuken

Thema	Wetsartikel	Aantal inbreuken	% (*)
Snelheid	Art. 11.2.1°.a). Buiten de bebouwde kommen is de snelheid beperkt tot 120 km per uur op de autosnelwegen [...].	35.239	39,66 %
Snelheid	[VI. Gew.:] Art. 11.2.1°- b). Buiten de bebouwde kommen is de snelheid beperkt tot 120 km per uur [...] op de openbare wegen verdeeld in vier of meer rijstroken waarvan er ten minste twee bestemd zijn voor iedere rijrichting, voor zover de rijrichtingen anders dan door wegmarkeringen gescheiden zijn [...]. De lagere snelheidsbeperkingen opgelegd door het verkeersbord C43 of voortvloeiend uit artikel 11.3. blijven van toepassing. Art. 5. De weggebruikers moeten de verkeerslichten, verkeersborden en wegmarkeringen in acht nemen wanneer deze regelmatig zijn naar de vorm, voldoende zichtbaar zijn en overeenkomstig de voorschriften van [...] [het algemeen] reglement [op de politie van het wegverkeer en van het gebruik van de openbare weg] zijn aangebracht. Art. 68.3. [...] Bord C43 [met de vermelding 90]: Vanaf het verkeersbord tot het volgend kruispunt [of verkeersbord C45], verbod te rijden met een grotere snelheid dan [90 km per uur] [...].	24.810	27,92 %
Snelheid	[VI. Gew.:] Art. 22quater. Binnen de zones afgebakend door de verkeersborden F4a en F4b is de snelheid beperkt tot 30 km per uur.	5.615	6,32 %
Snelheid	[VI. Gew.:] Art. 11.2.3°- b). Buiten de bebouwde kommen is de snelheid beperkt tot 70 km per uur op de andere openbare wegen. Op sommige openbare wegen kan evenwel een lagere of hogere snelheidsbeperking opgelegd of toegelaten worden door het verkeersbord C43. De lagere snelheidsbeperkingen voortvloeiend uit artikel 11.3 blijven van toepassing. Art. 5. De weggebruikers moeten de [...] verkeersborden [...] in acht nemen wanneer deze regelmatig zijn naar de vorm, voldoende zichtbaar zijn en overeenkomstig de voorschriften van [...] [het algemeen] reglement [op de politie van het wegverkeer en van het gebruik van de openbare weg] zijn aangebracht. Art. 68.3. [...] Bord C43 [met de vermelding 50]: Vanaf het verkeersbord tot het volgend kruispunt [of verkeersbord C45], verbod te rijden met een grotere snelheid dan [50 km per uur] [...].	4.706	5,30 %
Snelheid	[VI. Gew.:] Snelheidsbeperking / zone 50 / openbare wegen buiten bebouwde kom, met uitzondering van de autosnelwegen. Art. 5. De weggebruikers moeten de verkeerslichten, verkeersborden en wegmarkeringen in acht nemen wanneer deze regelmatig zijn naar de vorm, voldoende zichtbaar zijn en overeenkomstig de voorschriften van [...] [het algemeen] reglement [op de politie van het wegverkeer en van het gebruik van de openbare weg] zijn aangebracht. Art. 68.3. [...] Bord C43 [met zonale geldigheid en vermelding 50]: Vanaf het verkeersbord [...] [tot het eindezonebord], verbod te rijden met een grotere snelheid dan [50 km per uur] [...]. Art. 65.5.10. Snelheidszones worden aangeduid door het verkeersbord C43 waaraan overeenkomstig 65.5.3. zonale geldigheid wordt gegeven. Vanaf het zonebord tot het eindezonebord is het verboden te rijden met een hogere snelheid dan de zonale snelheid [...].	4.315	4,86 %



VERKEERSINBREUKEN (autosnelwegen inbegrepen) : TOP 5

2023

4de graadsinbreuken

Thema	Wetsartikel	Aantal inbreuken	% (*)
Wegcode (rest)	De overtreding op de hierna vermelde bepalingen wordt beschouwd als overtreding van 4de graad krachtens artikel 4.4° van KB 30-09-2005 : Art. 20.3.2°. Het is verboden zich op een overweg te begeven wanneer de rode knipperlichten branden.	22	0,02 %
Wegcode (rest)	De overtreding op de hierna vermelde bepalingen wordt beschouwd als overtreding van 4de graad krachtens artikel 4.4° van KB 30-09-2005 : Art. 20.3.1°. Het is verboden zich op een overweg te begeven wanneer de slagbomen in beweging of gesloten zijn.	16	0,02 %
Wegcode (rest)	De overtreding op de hierna vermelde bepalingen wordt beschouwd als overtreding van 4de graad krachtens artikel 4.4° van KB 30-09-2005 : Art. 20.3.3°. Het is verboden zich op een overweg te begeven wanneer het geluidssein werkt.	4	0,00 %
Wegcode (rest)	Art. 4.1. De weggebruikers moeten onmiddellijk gevolg geven aan de bevelen van de bevoegde personen. Art. 4.2.2°. Als bevelen worden inzonderheid beschouwd: de arm of de armen horizontaal uitgestrekt, wat stoppen betekent voor de weggebruikers die naderen uit richtingen welke deze aangewezen door de arm of armen, dwarsen. Art. 4.1°. [...] zijn overtredingen van de vierde graad in de zin van artikel 29§1, eerste lid, van [...] [de] wet betreffende de politie over het wegverkeer, gecoördineerd op 16 maart 1968: de [...] bevelen negeren van een bevoegd persoon [vermeld in het artikel 4.2.2° van KB 01-12-1975].	1	0,00 %
Wegcode (rest)	Art. 4.1. De weggebruikers moeten onmiddellijk gevolg geven aan de bevelen van de bevoegde personen. Art. 4.2.3°. Als bevelen worden inzonderheid beschouwd: het overdwars zwaaien met een rood licht, wat stoppen betekent voor de bestuurders naar wie het licht gekeerd is. Art. 4.1°. [...] zijn overtredingen van de vierde graad in de zin van artikel 29§1, eerste lid, van [...] [de] wet betreffende de politie over het wegverkeer, gecoördineerd op 16 maart 1968: de [...] bevelen negeren van een bevoegd persoon [vermeld in het artikel 4.2.3° van KB 01-12-1975].	1	0,00 %

(*) % ten opzichte van totaal aantal inbreuken



VERKEERSINBREUKEN (autosnelwegen inbegrepen) : MOMENT

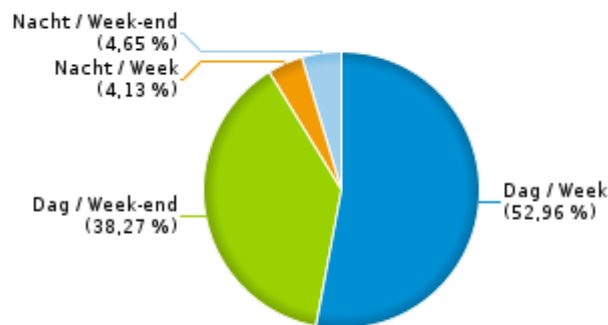
Aantal inbreuken per moment van de week 2023

	Week			Week-end			TOTAAL
	Dag	Nacht	Subtotaal	Dag	Nacht	Subtotaal	
Snelheid	44.500	3.545	48.045	32.843	3.628	36.471	84.516
Stilstaan en parkeren	287	7	294	204	116	320	614
GSM	626	4	630	100	13	113	743
Helm en beschermende kledij	6	1	7	5	0	5	12
Gordel en kinderzitje	59	3	62	37	6	43	105
Verkeerslichten	145	16	161	40	19	59	220
Wegcode (rest)	456	20	476	206	106	312	788
Alcohol	57	18	75	56	125	181	256
Drugs	52	2	54	44	19	63	117
Inschrijving	128	8	136	97	14	111	247
Rijbewijs	149	8	157	93	22	115	272
Technische eisen	365	21	386	218	47	265	651
Verzekering	46	5	51	36	12	48	99
Zwaar vervoer	161	11	172	18	2	20	192
Andere	15	0	15	2	1	3	18
Onbekend	0	0	0	0	0	0	0
TOTAAL	47.052	3.669	50.721	33.999	4.130	38.129	88.850

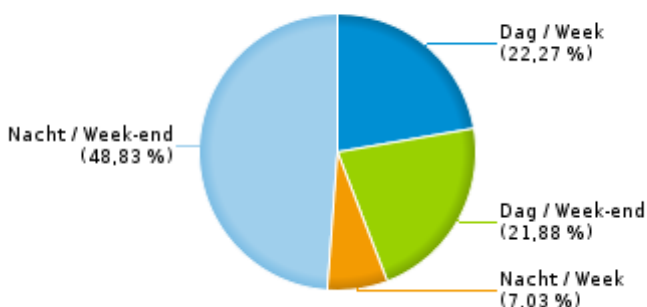
Weekend: van vrijdag 22.00u tot maandag 06.00u
Week: van maandag 06.00u tot vrijdag 22.00u

Dag: van 06.00u tot 22.00u
Nacht: van 22.00u tot 06.00u

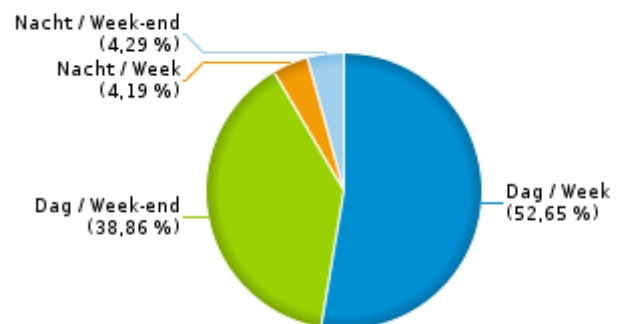
% inbreuken per moment - 2023



% alcoholinbreuken per moment - 2023



% snelheidsinbreuken per moment - 2023





SNELHEIDSINBREUKEN (autosnelwegen inbegrepen) : PLAATS

2023

De Pinte

Straat	Huis nr	Km paal	0-10 km/u te snel	11-20 km/u te snel	21-30 km/u te snel	31-40 km/u te snel	>40 km/u te snel	??? km/u te snel	TOTAAL
A14-E17 Ri Antwerpen		45.0	3.908	485	130	46	35	0	4.604
A14-E17 Ri Antwerpen			0	0	2	0	0	9	11
A14-E17 Ri Antwerpen		42.6	0	0	0	1	0	4	5
A14-E17 Ri Antwerpen		44.0	0	0	1	0	0	3	4
A14-E17 Ri Antwerpen		42.0	0	1	0	0	1	1	3
A14-E17 Ri Antwerpen		41.9	0	0	0	0	0	2	2
A14-E17 Ri Antwerpen		42.4	0	0	0	0	0	1	1
A14-E17 Ri Antwerpen		43.5	0	0	0	0	0	1	1
A14-E17 Ri Antwerpen		43.6	0	0	0	0	0	1	1
A14-E17 Ri Antwerpen afrit 8 De Pinte			1	0	0	0	0	0	1
A14-E17 Ri Lille (F)		45.0	6.491	1.220	538	250	254	0	8.753
A14-E17 Ri Lille (F)	*	42.1	3.332	727	153	32	20	0	4.264
A14-E17 Ri Lille (F)		42.1	22	8	1	0	0	0	31
A14-E17 Ri Lille (F)			11	3	1	1	0	12	28
A14-E17 Ri Lille (F)		44.0	0	0	0	2	0	1	3
A14-E17 Ri Lille (F)		43.6	0	0	0	0	0	2	2
A14-E17 Ri Lille (F)		41.0	0	1	0	0	0	0	1
A14-E17 Ri Lille (F)		42.9	0	0	0	0	0	1	1
A14-E17 Ri Lille (F)		44.1	0	0	0	0	0	1	1
A14-E17 Ri Lille (F)		44.5	0	0	0	0	0	1	1
A14-E17 Ri Lille (F)		44.7	0	0	0	0	0	1	1
A14-E17 Ri Lille (F)		46.0	0	0	0	0	0	1	1
A14-E17 Ri Lille (F) afrit 8 De Pinte			0	0	0	0	0	1	1
Baron de Giey laan			0	0	0	1	0	0	1
BARON DE GIEYLAAN RICHTING CENTRUM	106		58	11	2	1	0	0	72
BARON DE GIEYLAAN RICHTING DORP	85		34	4	1	0	0	0	39
BARON DE GIEYLAAN RICHTING DORP	85	7.9	2	1	0	0	0	0	3
BARON DE GIEYLAAN RICHTING KERK	22		42	2	0	0	0	0	44



SNELHEIDSINBREUKEN (autosnelwegen inbegrepen) : PLAATS

2023

De Pinte

Straat	Huis nr	Km paal	0-10 km/u te snel	11-20 km/u te snel	21-30 km/u te snel	31-40 km/u te snel	>40 km/u te snel	??? km/u te snel	TOTAAL
BARON DE GIEYLAAN RICHTING N43	106		48	6	2	0	0	0	56
BARON DE GIEYLAAN RICHTING N43	85		22	2	1	1	0	0	26
BARON DE GIEYLAAN RICHTING SINT MARTENS LATEM	22		35	2	0	0	0	0	37
BOMMELSTRAAT RICHTING PINTESTRAAT	18		261	54	5	0	0	0	320
BOMMELSTRAAT RICHTING PINTESTRAAT	18	13.6	40	5	1	0	0	0	46
BOMMELSTRAAT RICHTING POLDERBOS	34		151	27	3	0	0	0	181
BOMMELSTRAAT RICHTING SPOORWEG	18		270	42	6	0	0	0	318
BOMMELSTRAAT RICHTING SPOORWEG	34		129	23	5	1	0	0	158
E17 DE PINTE RICHTING KORTRIJK		45	1.110	211	94	49	53	0	1.517
FLORASTRAAT RICHTING BARON DE GIEYLAAN	19		6	2	0	0	0	0	8
FLORASTRAAT RICHTING LANGEVELDDREEF	19		2	2	0	0	0	0	4
Groenstraat			0	0	0	0	0	1	1
GROENSTRAAT RICHTING KERK	8		230	56	6	0	1	0	293
GROENSTRAAT RICHTING N43	8		212	41	5	1	0	0	259
Grote steenweg			0	0	0	0	0	1	1
GROTE STEENWEG RICHTING EKE	36		40	17	11	1	0	0	69
GROTE STEENWEG RICHTING LANDUIT	113A		79	18	3	0	0	0	100
GROTE STEENWEG RICHTING LANDUIT	122		45	14	4	0	0	0	63
GROTE STEENWEG RICHTING N60	113A		134	31	6	2	1	0	174
GROTE STEENWEG RICHTING N60	36		111	43	9	3	1	0	167
GROTE STEENWEG RICHTING N60	122		18	3	2	0	0	0	23
J. ANTHIERENSLAAN RICHTING BARON DE GIEYLAAN	18		4	6	0	0	0	0	10
J. ANTHIERENSLAAN RICHTING BARON DE GIEYLAAN	18	6.4	1	0	0	0	0	0	1
J. ANTHIERENSLAAN RICHTING STATION	18		8	5	0	0	0	0	13
KEISTRAAT RICHTING BARON DE GIEYLAAN	157		95	8	2	0	0	0	105
KEISTRAAT RICHTING NAZARETH	157		74	4	0	0	0	0	78
KLOSSESTRAAT RICHTING BARON DE GIEYLAAN	67		36	7	0	0	0	0	43



SNELHEIDSINBREUKEN (autosnelwegen inbegrepen) : PLAATS

2023

De Pinte

Straat	Huis nr	Km paal	0-10 km/u te snel	11-20 km/u te snel	21-30 km/u te snel	31-40 km/u te snel	>40 km/u te snel	??? km/u te snel	TOTAAL
KLOSSESTRAAT RICHTING N43	18		260	44	11	0	0	0	315
KLOSSESTRAAT RICHTING N60	67		157	30	2	1	0	0	190
KLOSSESTRAAT RICHTING N60	18		152	18	2	1	0	0	173
KONING LEOPOLDLAAN RICHTING BARON DE GIEYLAAN	16		13	3	0	0	0	0	16
KONING LEOPOLDLAAN RICHTING STATION	16		7	2	0	0	0	0	9
N60 Richting Gent		7.9	941	345	85	19	3	0	1.393
N60 Richting Gent			0	1	1	0	0	1	3
N60 Richting Gent		7.0	0	0	1	0	1	0	2
N60 Richting Gent		6.6	0	0	0	0	0	1	1
N60 RICHTING OUDENAARDE		8.0	1.806	626	146	27	6	0	2.611
N60 Richting Valenciennes (Fr)		7.5	0	0	0	0	0	1	1
Nieuwstraat			0	0	0	0	0	1	1
NIEUWSTRAAT RICHTING CENTRUM	29		23	2	1	0	0	0	26
NIEUWSTRAAT RICHTING N60	29		15	1	0	0	0	0	16
PINTESTRAAT RICHTING KERK	51		138	26	1	0	0	0	165
PINTESTRAAT RICHTING KERK	51	6.4	15	0	2	0	0	0	17
PINTESTRAAT RICHTING NIEUWSTRAAT	51		260	34	2	0	0	0	296
POLDERDREEF RICHTING CENTRUM	16		330	43	1	0	0	0	374
POLDERDREEF RICHTING CENTRUM	47		124	17	0	0	0	0	141
POLDERDREEF RICHTING N60	16		204	28	3	0	0	0	235
POLDERDREEF RICHTING N60	47		138	14	3	1	0	0	156
PONT-ZUID RICHTING GENT	7		33	0	0	0	0	0	33
PONT-ZUID RICHTING VELDSTRAAT	7		37	6	0	0	0	0	43
SPOORWEGLAAN RICHTING DEURLE	16		3	0	0	0	0	0	3
SPOORWEGLAAN RICHTING STATION	16		3	0	0	0	0	0	3
TOTAAL			21.721	4.332	1.255	441	376	49	28.174

Gavere



SNELHEIDSINBREUKEN (autosnelwegen inbegrepen) : PLAATS

2023

Straat	Huis nr	Km paal	0-10 km/u te snel	11-20 km/u te snel	21-30 km/u te snel	31-40 km/u te snel	>40 km/u te snel	??? km/u te snel	TOTAAL
Aalbroekstraat			0	0	0	0	0	1	1
AALBROEKSTRAAT RICHTING CENTRUM	54		9	2	0	0	0	0	11
AALBROEKSTRAAT RICHTING SEMMERZAKE	54		32	6	0	0	0	0	38
BAAIGEMSTRAAT RICHTING BAAIGEM	209		37	10	0	0	0	0	47
BAAIGEMSTRAAT RICHTING BAAIGEM	121		2	0	0	1	0	0	3
BAAIGEMSTRAAT RICHTING CENTRUM	121		95	16	5	1	0	0	117
BAAIGEMSTRAAT RICHTING CENTRUM	209		24	2	0	0	0	0	26
BERNSTRAAT RICHTING N60	20		30	2	1	0	0	0	33
BERNSTRAAT RICHTING STATIONSSTRAAT	20		9	2	0	0	0	0	11
DORPSTRAAT RICHTING GAVERE	90		15	3	0	0	0	0	18
DORPSTRAAT RICHTING MERELBEKE	90		27	3	0	0	0	0	30
Gentsebaan	KMPL		0	2	1	0	0	0	3
Gentsebaan	KMPL.		0	1	0	0	0	0	1
Grotenbroekstraat			0	1	1	0	0	0	2
GROTENBROEKSTRAAT RICHTING CENTRUM	36		39	19	4	0	0	0	62
GROTENBROEKSTRAAT RICHTING EKE	36		105	40	5	0	0	0	150
HUNDELGEMSESTEENWEG RICHTING MERELBEKE	31		458	122	18	0	0	0	598
HUNDELGEMSESTEENWEG RICHTING ZWALM	31		362	46	5	0	0	0	413
Kasteeldreef			0	0	0	0	0	1	1
LEENSTRAAT RICHTING GAVERE	113		142	24	3	1	0	0	170
LEENSTRAAT RICHTING MERELBEKE	113		86	10	2	1	0	0	99
Legen Heirweg			0	1	0	0	0	0	1
LEGEN HEIRWEG RICHTING BERNSTRAAT	14		81	21	4	2	0	0	108
LEGEN HEIRWEG RICHTING STATIONSSTRAAT	14		49	8	1	0	0	0	58
LINDEBOOMSTRAAT RICHTING GAVERE	19		10	1	1	1	0	0	13
LINDEBOOMSTRAAT RICHTING VURSTE	19		8	2	0	0	0	0	10
Molenstraat	69		1	0	0	0	0	0	1
MOLENSTRAAT RICHTING BRUG	15		210	13	1	0	0	0	224
MOLENSTRAAT RICHTING CENTRUM	69		239	41	12	2	0	0	294



SNELHEIDSINBREUKEN (autosnelwegen inbegrepen) : PLAATS

2023

Straat	Huis nr	Km paal	0-10 km/u te snel	11-20 km/u te snel	21-30 km/u te snel	31-40 km/u te snel	>40 km/u te snel	??? km/u te snel	TOTAAL
MOLENSTRAAT RICHTING ZWALM	69		387	56	9	2	0	0	454
MOLENSTRAAT RICHTING ZWALM	15		204	6	0	0	0	0	210
NIJVERHEIDSSTRAAT RICHTING CENTRUM	102		143	13	3	0	0	0	159
NIJVERHEIDSSTRAAT RICHTING ZWALM	102		98	9	1	0	0	0	108
PONTWEG RICHTING N60	83		8	6	0	0	0	0	14
PONTWEG RICHTING SPOORWEG	83		11	0	0	0	0	0	11
Stationsstraat	2		2	68	9	1	0	0	80
Stationsstraat			0	0	0	0	0	1	1
STATIONSSTRAAT RICHTING GAVERE	67A		79	13	0	0	1	0	93
STATIONSSTRAAT RICHTING N60	67A		19	5	1	0	0	0	25
Steenweg			0	0	0	0	1	0	1
STEENWEG RICHTING CENTRUM	112		7	1	0	0	0	0	8
STEENWEG RICHTING KERK	11		161	16	4	0	0	0	181
STEENWEG RICHTING KRUISEM	11		88	11	5	1	0	0	105
STEENWEG RICHTING KRUISEM	112		17	1	0	0	0	0	18
TEN EDESTRAAT RICHTING GAVERE	31		92	25	5	1	1	0	124
TEN EDESTRAAT RICHTING OPPERWEG	31		95	25	4	0	0	0	124
VELDSTRAAT RICHTING CENTRUM	201		25	5	0	0	0	0	30
VELDSTRAAT RICHTING N60	201		177	35	2	0	0	0	214
TOTAAL			3.683	693	107	14	3	3	4.503

Nazareth

Straat	Huis nr	Km paal	0-10 km/u te snel	11-20 km/u te snel	21-30 km/u te snel	31-40 km/u te snel	>40 km/u te snel	??? km/u te snel	TOTAAL
A14-E17 Ri Antwerpen		38.2	12.300	3.044	754	184	66	0	16.348
A14-E17 Ri Antwerpen			5	7	4	5	6	12	39
A14-E17 Ri Antwerpen		34.0	0	0	0	0	0	2	2
A14-E17 Ri Antwerpen		35.5	0	0	0	0	0	1	1
A14-E17 Ri Antwerpen		38.5	0	0	0	0	0	1	1
A14-E17 Richting Antwerpen Parking Nazareth		38.9	0	0	0	0	0	5	5



SNELHEIDSINBREUKEN (autosnelwegen inbegrepen) : PLAATS

2023

Nazareth

Straat	Huis nr	Km paal	0-10 km/u te snel	11-20 km/u te snel	21-30 km/u te snel	31-40 km/u te snel	>40 km/u te snel	??? km/u te snel	TOTAAL
A14-E17 Richting Lille (F) Parking Nazareth		39.6	0	0	1	0	0	0	1
A14-E17 Ri Lille (F)			1	0	2	2	3	13	21
A14-E17 Ri Lille (F)		41.3	0	0	0	0	0	3	3
A14-E17 Ri Lille (F)		34.0	0	0	0	0	0	2	2
A14-E17 Ri Lille (F)		40.9	0	0	1	0	0	0	1
A14-E17 Ri Lille (F)		43.0	0	0	0	0	0	1	1
A14-E17 Ri Lille (F) afrit 7 Deinze			0	0	0	0	1	2	3
BEGONIASTRAAT RICHTING MAKRO	16		139	20	2	1	0	0	162
BEGONIASTRAAT RICHTING WEEFSTRAAT	16		93	21	4	1	0	0	119
BOSSTRAAT RICHTING DE PINTE	32		2	0	0	0	0	0	2
BOSSTRAAT RICHTING EKE	32		6	1	0	0	0	0	7
Deinzestraat			0	1	0	0	0	0	1
Dorp			1	0	1	0	1	1	4
DRAPSTRAAT RICHTING EKE	8		64	3	0	0	0	0	67
DRAPSTRAAT RICHTING EKE	89		2	0	0	0	0	0	2
DRAPSTRAAT RICHTING KERK	8		12	1	0	0	0	0	13
DRAPSTRAAT RICHTING KERK	89		8	1	0	0	0	0	9
GAVERSEPONTWEG RICHTING N35	31		22	11	1	0	0	0	34
GAVERSEPONTWEG RICHTING N60	31		27	5	0	1	0	0	33
Godelieve Van Pouckestraat			0	0	0	0	0	1	1
GROENSTRAAT RICHTING CONTAINERPARK	13C		11	4	0	0	0	0	15
GROENSTRAAT RICHTING EKE	13C		5	3	1	0	0	0	9
GUILLAUME DELMEIRELAAN RICHTING PLAANSTRAAT	22		47	10	1	0	0	0	58
GUILLAUME DELMEIRELAAN RICHTING STATIONSSTRAAT	22		16	1	0	0	0	0	17
GUILLAUME DELMEIRELAAN RICHTING STATIONSSTRAAT	22	8.1	5	1	0	0	0	0	6
HEERWEG RICHTING DE PINTE	25		35	5	1	0	0	0	41



SNELHEIDSINBREUKEN (autosnelwegen inbegrepen) : PLAATS

2023

Nazareth

Straat	Huis nr	Km paal	0-10 km/u te snel	11-20 km/u te snel	21-30 km/u te snel	31-40 km/u te snel	>40 km/u te snel	??? km/u te snel	TOTAAL
HEERWEG RICHTING NAZARETH	25		23	9	0	0	0	0	32
Klapstraat			0	0	0	0	0	1	1
KLAPSTRAAT THV VERKEERSBORD A29 RICHTING DEURLE	*		139	42	13	3	0	0	197
KLAPSTRAAT THV VERKEERSBORD A29 RICHTING OUDENAARD	*		146	64	18	1	1	0	230
KORTRIJKSEHEERWEG RICHTING DEINZE	47A		18	5	1	0	0	0	24
KORTRIJKSEHEERWEG RICHTING DEURLE	47A		21	3	1	1	0	0	26
Leegzakstraat			0	0	0	0	0	1	1
LEEGZAKSTRAAT RICHTING CENTRUM	50		9	3	1	0	0	0	13
LEEGZAKSTRAAT RICHTING GAVERE	50		26	3	1	0	0	0	30
N35 Richting Gavere (N60)			0	0	1	0	0	1	2
N35 STEENWEG DEINZE RICHTING DEINZE	116		94	9	4	2	0	0	109
N35 STEENWEG DEINZE RICHTING N60	116		101	20	2	0	0	0	123
N60, GENTSEBAAN NAZARETH, NAAR NIEUWE STEENWEG RI		11.3	8.482	770	98	37	12	0	9.399
N60, NIEUWE STEENWEG NAAR GAVERE, GENTSEBAAN RICHT		14.0	12.676	1.127	143	37	23	0	14.006
N60, NIEUWE STEENWEG NAAR GAVERE, GENTSEBAAN RICHT		11.3	1.248	143	10	3	1	0	1.405
N60 Richting Gent			6	0	0	1	0	5	12
N60 Richting Gent		10.0	0	0	1	0	0	0	1
N60 Richting Valenciennes (Fr)			4	1	1	1	1	0	8
N60 Richting Valenciennes (Fr)		9.4	0	0	1	0	0	0	1
NEDERBOSSTRAAT RICHTING DE PINTE	53		13	2	0	0	0	0	15
NEDERBOSSTRAAT RICHTING EKE	53		10	1	0	0	0	0	11
Nieuwe Steenweg	KMPL		1	11	2	4	0	0	18
Nieuwe Steenweg	KMPL.		0	2	0	0	0	0	2
Nieuwe Steenweg	86		0	0	0	0	0	1	1



SNELHEIDSINBREUKEN (autosnelwegen inbegrepen) : PLAATS

2023

Nazareth

Straat	Huis nr	Km paal	0-10 km/u te snel	11-20 km/u te snel	21-30 km/u te snel	31-40 km/u te snel	>40 km/u te snel	??? km/u te snel	TOTAAL
Nieuwe Steenweg			0	1	0	0	0	0	1
NIEUWE STEENWEG RICHTING GENT		10.7	218	39	6	0	0	0	263
Oudenaardseheerweg			0	1	0	0	0	0	1
OUDENAARDSEHEERWEG RICHTING CENTRUM	250		101	43	10	3	0	0	157
OUDENAARDSEHEERWEG RICHTING DE PINTE	151		118	26	8	1	0	0	153
OUDENAARDSEHEERWEG RICHTING DE PINTE	250		92	38	6	2	0	0	138
OUDENAARDSEHEERWEG RICHTING EKE	151		96	35	8	0	0	0	139
ROOMBAARDSTRAAT RICHTING EKE	33		227	32	6	0	0	0	265
ROOMBAARDSTRAAT RICHTING NAZARETH	33		264	44	5	1	0	0	314
SCHOOLSTRAAT RICHTING KRUISEM	14		85	44	20	1	0	0	150
SCHOOLSTRAAT RICHTING N35	14		99	48	14	3	0	0	164
SCHRAAIENSTRAAT RICHTING SNEPSTRAAT	48		4	1	0	0	0	0	5
SCHRAAIENSTRAAT RICHTING TEN EDESTRAAT	48		14	6	0	0	0	0	20
's Gravenstraat	123		147	28	3	1	0	0	179
's Gravenstraat	51A		55	8	2	0	0	0	65
's Gravenstraat			0	0	0	0	0	1	1
'S GRAVENSTRAAT RICHTING CENTRUM	123		283	39	5	1	0	0	328
'S GRAVENSTRAAT RICHTING CENTRUM	34		18	4	1	0	0	0	23
'S GRAVENSTRAAT RICHTING DEURLE	51A		106	19	0	0	0	0	125
'S GRAVENSTRAAT RICHTING DEURLE	34		37	11	0	0	0	0	48
Stationsstraat	8		0	0	0	0	0	1	1
STATIONSSTRAAT RICHTING N60	87		50	10	0	0	0	0	60
STATIONSSTRAAT RICHTING NAZARETH	87		115	7	2	2	0	0	126
Steenweg Deinze	KMPL		0	1	0	0	0	0	1
STEENWEG DEINZE RICHTING DEINZE	161		30	12	7	1	0	0	50
STEENWEG DEINZE RICHTING N60	161		62	14	8	1	1	0	86
STEENWEG RICHTING GENT	267A		16	3	1	0	0	0	20
STEENWEG RICHTING KERK	183		41	4	0	0	0	0	45



SNELHEIDSINBREUKEN (autosnelwegen inbegrepen) : PLAATS

2023

Nazareth

Straat	Huis nr	Km paal	0-10 km/u te snel	11-20 km/u te snel	21-30 km/u te snel	31-40 km/u te snel	>40 km/u te snel	??? km/u te snel	TOTAAL
STEENWEG RICHTING N60	183		68	6	1	0	0	0	75
STEENWEG RICHTING RONDPUNT	267A		28	4	0	0	0	0	32
Venecoweg	16		0	0	0	0	0	1	1
WEEFSTRAAT RICHTING DE PINTE	22		24	3	0	0	0	0	27
WEEFSTRAAT RICHTING N60	22		62	11	0	0	0	0	73
WEEFSTRAAT RICHTING N60	39		33	6	0	1	0	0	40
ZAGMANSTRAAT RICHTING DEURLE	27B		8	1	0	0	0	0	9
ZAGMANSTRAAT RICHTING EKE	27B		8	1	0	0	0	0	9
TOTAAL			38.327	5.904	1.184	302	116	56	45.889

Sint-Martens-Latem

Straat	Huis nr	Km paal	0-10 km/u te snel	11-20 km/u te snel	21-30 km/u te snel	31-40 km/u te snel	>40 km/u te snel	??? km/u te snel	TOTAAL
ANTOON DE PESSEROEYLAAN RICHTING PONTSTRAAT	33		6	1	1	0	0	0	8
BRANDSTRAAT RICHTING DEURLE	62		84	27	1	0	0	0	112
BRANDSTRAAT RICHTING DORP	62		148	47	8	0	0	0	203
DORPSSTRAAT RICHTING PONTSTRAAT	16		520	78	7	2	0	0	607
HEIDEBERGEN RICHTING DORP	41		7	1	0	0	0	0	8
HEIDEBERGEN RICHTING PONTSTRAAT	41		11	3	0	1	0	0	15
HOGHE HEIRWEG RICHTING GENT	65		69	16	4	0	0	0	89
HOGHE HEIRWEG RICHTING GOLFLAAN	65		22	8	1	0	0	0	31
KEISTRAAT RICHTING DE PINTE	92B		11	0	1	0	0	0	12
KEISTRAAT RICHTING NAZARETH	92B		31	4	0	0	0	0	35
KEISTRAAT THV PAAL 240 RICHTING DE PINTE	*		96	27	6	1	0	0	130
KEISTRAAT THV PAAL 240 RICHTING NAZARETH	*		14	1	1	0	0	0	16
Klapstraat	153		2	1	0	0	0	0	3
Klapstraat			0	0	2	0	0	1	3



SNELHEIDSINBREUKEN (autosnelwegen inbegrepen) : PLAATS

2023

Sint-Martens-Latem

Straat	Huis nr	Km paal	0-10 km/u te snel	11-20 km/u te snel	21-30 km/u te snel	31-40 km/u te snel	>40 km/u te snel	??? km/u te snel	TOTAAL
KLAPSTRAAT RICHTING N43	153		451	247	79	18	3	0	798
KLAPSTRAAT RICHTING N43	25-27		107	14	1	0	0	0	122
KLAPSTRAAT RICHTING N43	27		57	10	2	0	0	0	69
KLAPSTRAAT RICHTING NAZARETH	153		427	185	62	9	5	0	688
KLAPSTRAAT RICHTING NAZARETH	25-27		186	22	2	0	0	0	210
KLAPSTRAAT RICHTING NAZARETH	27		102	19	5	0	0	0	126
Kortrijksesteenweg			0	0	0	0	0	2	2
Latemstraat			0	1	0	0	0	0	1
LATEMSTRAAT RICHTING DEURLE	67		363	67	3	0	0	0	433
LATEMSTRAAT RICHTING DORP	67		299	35	3	0	0	0	337
MAENHOUTSTRAAT RICHTING DORP	37		148	42	3	0	0	0	193
MAENHOUTSTRAAT RICHTING DORP	58		150	32	1	1	0	0	184
MAENHOUTSTRAAT RICHTING N43	37		213	52	3	1	0	0	269
MAENHOUTSTRAAT RICHTING N43	58		126	29	2	0	0	0	157
MOEISTRAAT RICHTING KEISTRAAT	39		74	3	0	0	0	0	77
MOEISTRAAT RICHTING N43	39		35	3	0	0	0	0	38
MORTELPUTSTRAAT RICHTING CENTRUM	35		4	0	0	0	0	0	4
MORTELPUTSTRAAT RICHTING DORP	12		13	3	1	0	0	0	17
MORTELPUTSTRAAT RICHTING GENT	12		45	7	3	0	0	0	55
MORTELPUTSTRAAT RICHTING GENT	35		8	0	0	0	0	0	8
N43 KORTRIJKSESTEENWEG RICHTING DEINZE		7.7	1	2	0	0	0	0	3
N43 KORTRIJKSESTEENWEG RICHTING GENT		7.7	1	0	0	0	0	0	1
N43 Richting Moeskroen			0	1	0	0	0	1	2
N43 XAVIER DE COCKLAAN RICHTING DEINZE		9.9	27	7	1	0	0	0	35
NELEMEERSSTRAAT RICHTING CENTRUM	52		6	4	0	0	0	0	10
NELEMEERSSTRAAT RICHTING DEURLE	54		45	13	1	2	0	0	61
NELEMEERSSTRAAT RICHTING DEURLE	52		17	13	0	0	0	0	30
NELEMEERSSTRAAT RICHTING DORP	54		24	9	2	1	0	0	36



SNELHEIDSINBREUKEN (autosnelwegen inbegrepen) : PLAATS

2023

Sint-Martens-Latem

Straat	Huis nr	Km paal	0-10 km/u te snel	11-20 km/u te snel	21-30 km/u te snel	31-40 km/u te snel	>40 km/u te snel	??? km/u te snel	TOTAAL
NELEMEERSSTRAAT RICHTING DORP	10		18	11	0	1	0	0	30
NELEMEERSSTRAAT RICHTING GOLF	10		31	11	2	0	0	0	44
OUDE PONTWEG RICHTING DEURLE	7		31	8	4	1	0	0	44
OUDE PONTWEG RICHTING LATEM	7		2	2	1	0	0	0	5
OUDE VIERSCHAARSTRAAT RICHTING BRANDSTRAAT	57		42	11	4	0	0	0	57
OUDE VIERSCHAARSTRAAT RICHTING N43	57		57	14	2	0	0	0	73
OUDE VIERSCHAARSTRAAT RICHTING PONTSTRAAT	26		3	2	0	0	0	0	5
OUDE VIERSCHAARSTRAAT RICHTING PONTSTRAAT	32		1	2	1	0	0	0	4
OUDE VIERSCHAARSTRAAT RICHTING SINT MARTENS LATEM	32		16	8	5	0	0	0	29
TWEE DREVEN RICHTING DE PINTE	14		145	50	4	0	0	0	199
TWEE DREVEN RICHTING DE PINTE	55	13.6	2	0	0	0	0	0	2
TWEE DREVEN RICHTING DE PINTE	55		0	2	0	0	0	0	2
TWEE DREVEN RICHTING KEISTRAAT	5		19	12	0	0	0	0	31
TWEE DREVEN RICHTING KEISTRAAT	10		19	3	0	0	0	0	22
TWEE DREVEN RICHTING N43	14		105	33	3	0	0	0	141
TWEE DREVEN RICHTING N43	5		10	9	1	0	0	0	20
TWEE DREVEN RICHTING N43	55	13.6	2	0	0	0	0	0	2
TWEE DREVEN RICHTING N43	55		2	0	0	0	0	0	2
TOTAAL			4.455	1.212	233	38	8	4	5.950



SNELHEIDSINBREUKEN (autosnelwegen inbegrepen) : SNELHEIDSREGIME

2023

toegelaten snelheid	0-10 km/u te snel	11-20 km/u te snel	21-30 km/u te snel	31-40 km/u te snel	>40 km/u te snel	??? km/u te snel	TOTAAL
30	5.726	1.094	109	11	2	0	6.942
50	9.740	2.235	473	79	14	0	12.541
60	12	2	0	0	0	0	14
70	3.114	1.045	259	52	11	0	4.481
90	22.546	2.226	274	100	40	0	25.186
120	27.048	5.539	1.664	553	436	0	35.240
Onbekend	0	0	0	0	0	112	112
TOTAAL	68.186	12.141	2.779	795	503	112	84.516



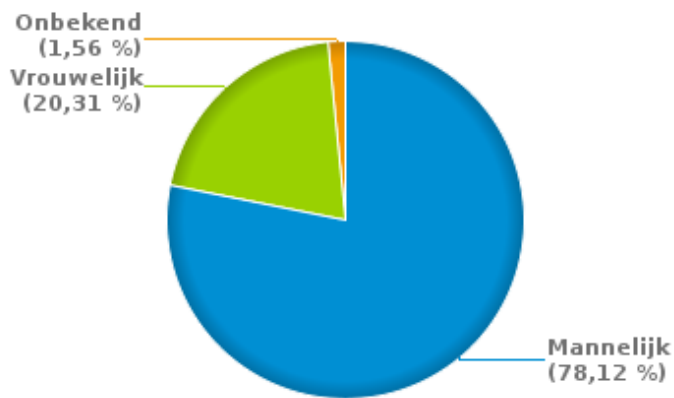
VERKEERSINBREUKEN (autosnelwegen inbegrepen) : PROFILERING

2023

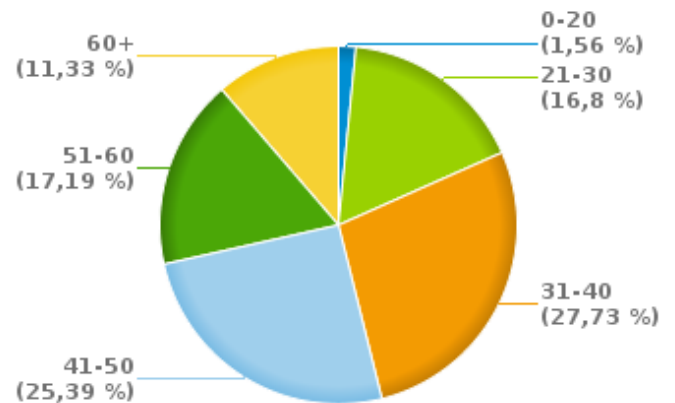
Aantal inbreuken alcohol per geslacht en per leeftijdscategorie

	Mannelijk	Vrouwelijk	Onbekend	TOTAAL
0-20	4	0	0	4
21-30	34	7	2	43
31-40	58	12	1	71
41-50	41	23	1	65
51-60	40	4	0	44
60+	23	6	0	29
TOTAAL	200	52	4	256

% Alcoholinbreuken per geslacht - 2023



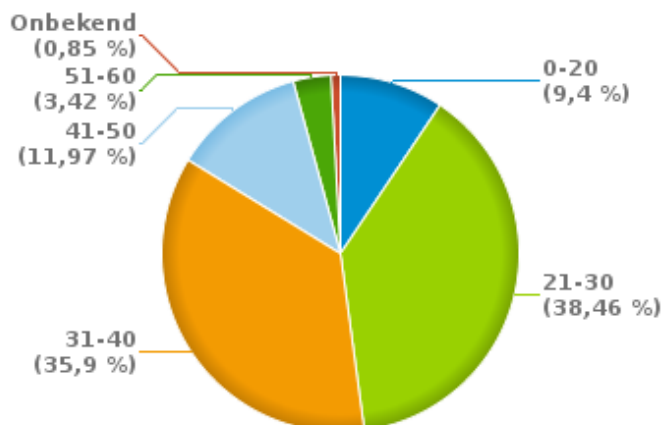
% Alcoholinbreuken per leeftijd - 2023



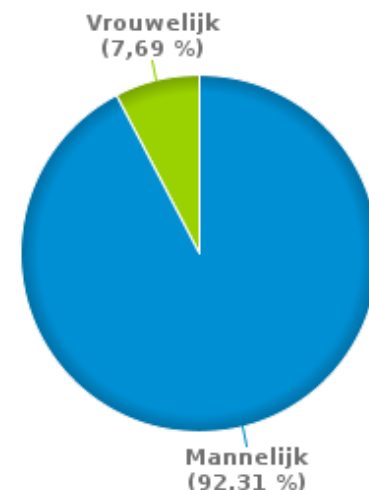
Aantal inbreuken drugs per geslacht en per leeftijdscategorie

	Mannelijk	Vrouwelijk	TOTAAL
0-20	11	0	11
21-30	42	3	45
31-40	39	3	42
41-50	12	2	14
51-60	3	1	4
Onbekend	1	0	1
TOTAAL	108	9	117

% Drugsinbreuken per leeftijd - 2023



% Drugsinbreuken per geslacht - 2023





VERKEERSINBREUKEN

REPORT FILTERS

Begin jaar van de inbreuken	2015
Einde jaar van de inbreuken	2023
Trimester	Trim. 1;Trim. 2;Trim. 3;Trim. 4
Datum van afsluiting van de gegevensbank	30/04/24
Politiezone	PZ SCHELDE - LEIE (DE PINTE)
Lokale/federale eenheid	
Op/Buiten snelweg	(autosnelwegen inbegrepen)
Vaststellende politie-eenheid	

Refresh report datum	01/07/2024 10:22:01
-----------------------------	---------------------