

**Overzicht
Verkeersinbreuken
(autosnelwegen inbegrepen)
2023**

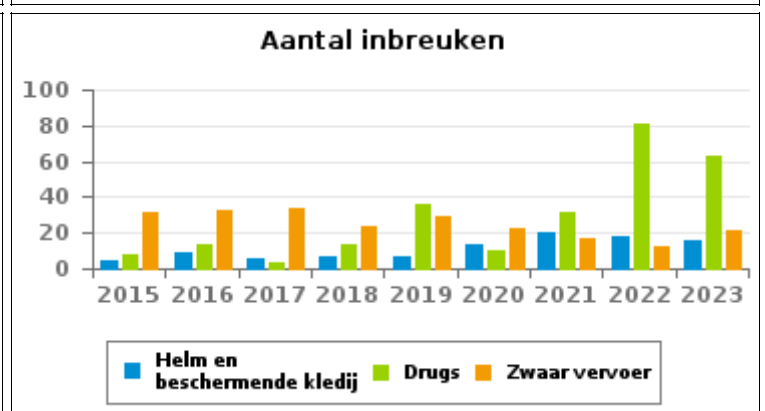
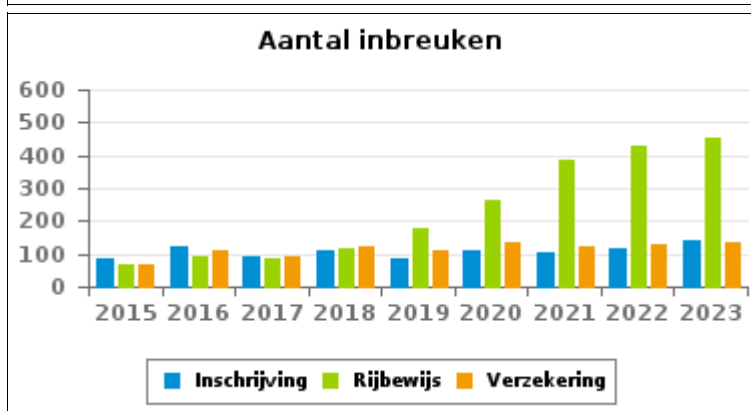
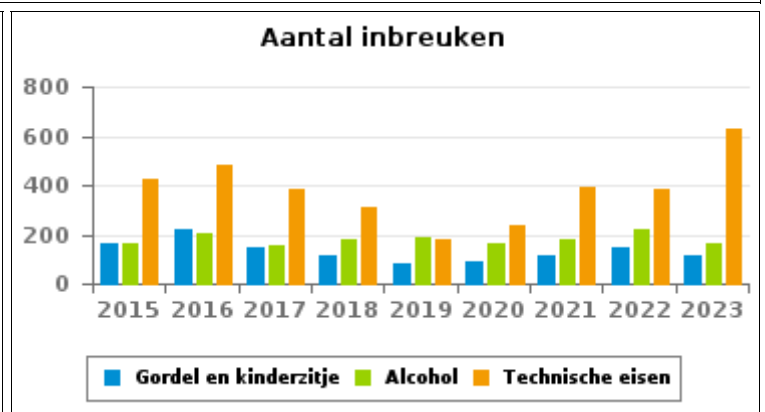
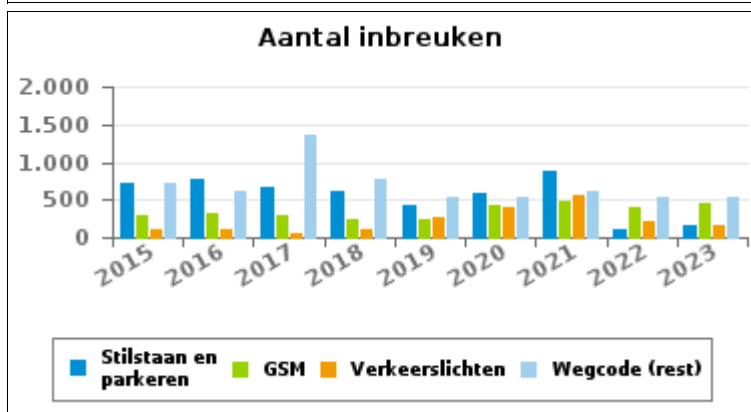
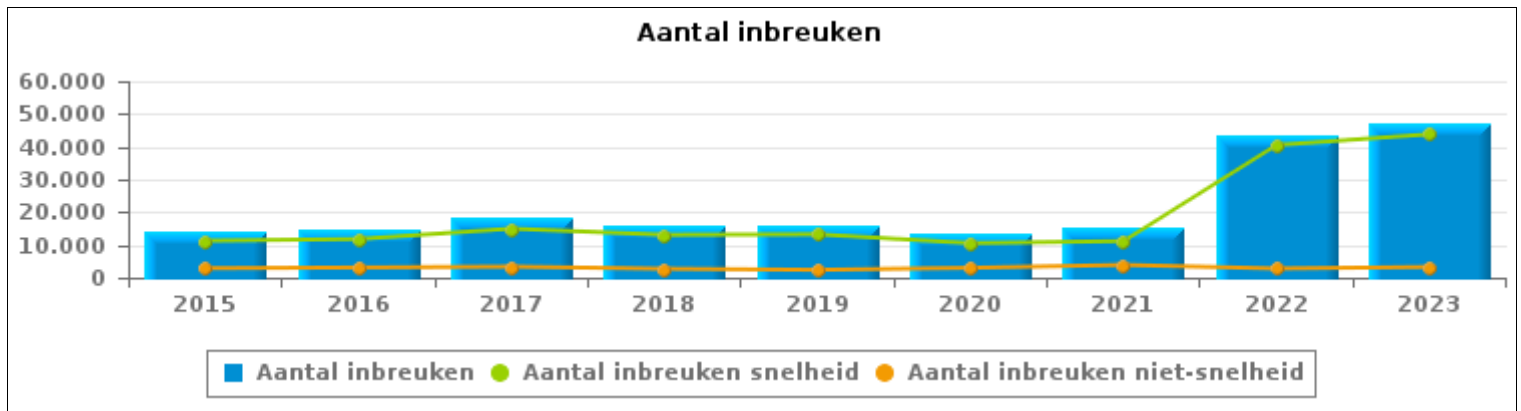
**PZ REGIO RHODE EN
SCHELDE (MERELBEKE)**



VERKEERSINBREUKEN (autosnelwegen inbegrepen) : ALGEMEEN OVERZICHT

Vergelijking per jaar: 2015-2023

	2015	2016	2017	2018	2019	2020	2021	2022	2023
TOTAAL AANTAL INBREUKEN	14.168	14.909	18.333	15.810	15.638	13.548	15.061	43.307	47.068
INBREUKEN PER THEMA									
	2015	2016	2017	2018	2019	2020	2021	2022	2023
Snelheid	11.287	11.801	14.968	13.088	13.240	10.538	11.165	40.508	43.799
Stilstaan en parkeren	722	771	669	611	440	578	879	116	166
GSM	298	332	294	245	241	428	468	400	458
Helm en beschermende kledij	4	9	6	7	7	13	20	18	16
Gordel en kindersitje	167	224	148	116	80	93	117	145	118
Verkeerslichten	112	104	45	106	275	413	561	211	164
Wegcode (rest)	718	605	1.353	761	544	536	611	527	537
Alcohol	162	207	157	177	184	166	182	219	163
Drugs	8	14	3	14	36	10	32	81	63
Inschrijving	88	121	92	111	87	113	103	118	139
Rijbewijs	69	94	88	118	180	261	384	430	455
Technische eisen	427	484	381	308	183	234	395	385	626
Verzekering	67	109	91	121	109	137	123	128	134
Zwaar vervoer	32	33	34	24	29	23	17	12	21
Andere	6	1	3	2	2	5	1	6	3
Onbekend	1	0	1	1	1	0	3	3	206



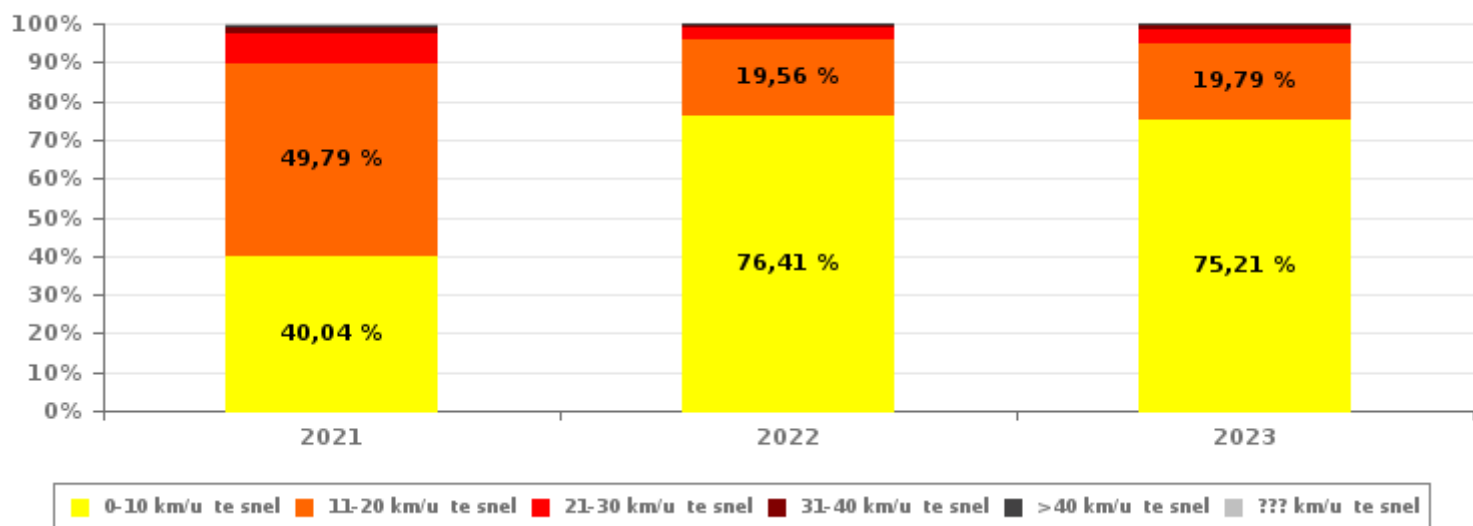


VERKEERSINBREUKEN (autosnelwegen inbegrepen) : ALGEMEEN OVERZICHT INBREUKEN PER ZWAARTEGRAAD

Vergelijking per jaar: 2015-2023

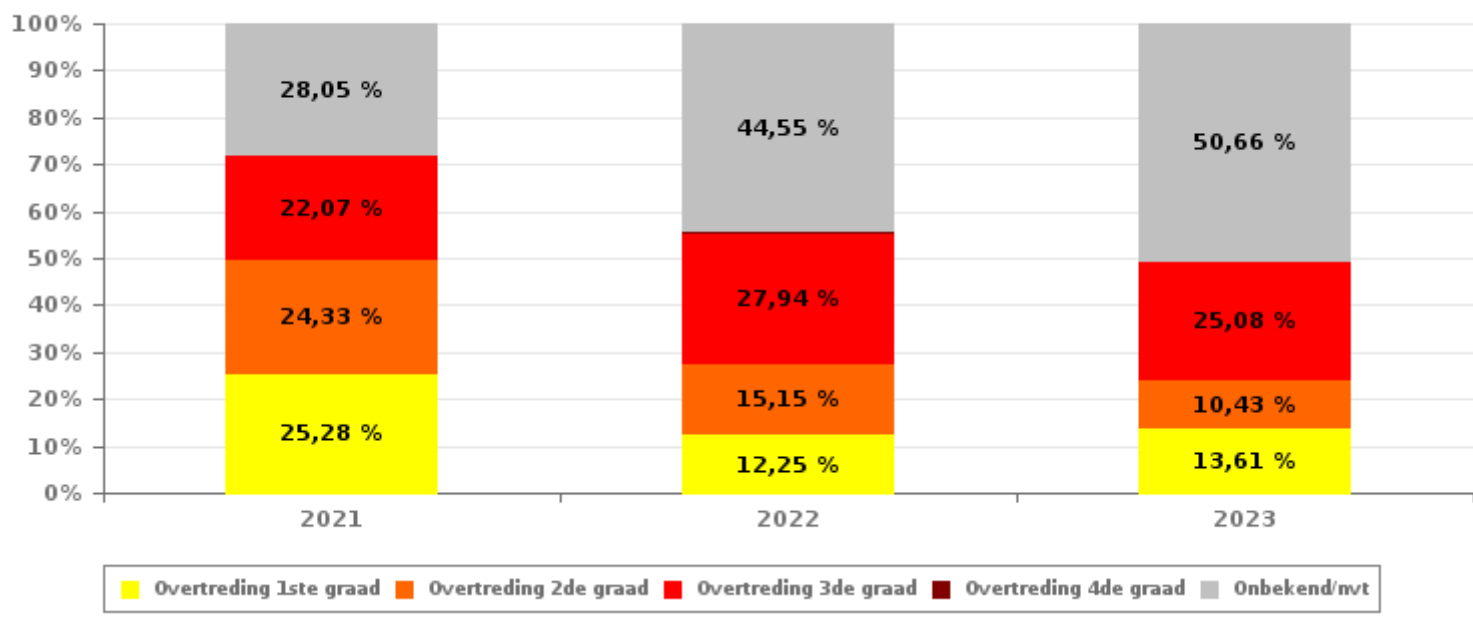
SNELHEID	2015	2016	2017	2018	2019	2020	2021	2022	2023
0-10 km/u te snel	7.485	5.709	4.176	2.895	2.089	5.138	4.470	30.954	32.941
11-20 km/u te snel	2.840	4.623	7.673	8.292	7.781	4.320	5.559	7.923	8.669
21-30 km/u te snel	681	1.062	2.124	1.497	2.094	795	860	1.269	1.487
31-40 km/u te snel	140	246	642	248	768	144	144	219	387
>40 km/u te snel	71	98	282	85	429	59	48	98	254
??? km/u te snel	70	63	71	71	79	82	84	45	61
Subtotaal SNELHEID	11.287	11.801	14.968	13.088	13.240	10.538	11.165	40.508	43.799

Aantal (snelheid) inbreuken : indeling per graad



NIET-SNELHEID	2015	2016	2017	2018	2019	2020	2021	2022	2023
1ste graad	1.048	1.099	1.602	964	628	658	985	343	445
2de graad	819	883	753	741	609	869	948	424	341
3de graad	243	192	253	253	434	666	860	782	820
4de graad	15	4	3	5	12	4	10	3	7
Onbekend/NVT	756	930	754	759	715	813	1.093	1.247	1.656
Subtotaal NIET-SNELHEID	2.881	3.108	3.365	2.722	2.398	3.010	3.896	2.799	3.269

Aantal (niet-snelheid) inbreuken : indeling per graad





VERKEERSINBREUKEN (autosnelwegen inbegrepen) : ALGEMEEN OVERZICHT

Vergelijking per maand voor het jaar 2023

	Jan	Feb	Maa	Apr	Mei	Jun	Jul	Aug	Sep	Okt	Nov	Dec	TOTAAL
TOTAAL AANTAL INBREUKEN	2.241	2.423	2.647	3.624	5.340	5.530	2.175	3.370	7.475	4.914	3.370	3.959	47.068
INBREUKEN PER THEMA	Jan	Feb	Maa	Apr	Mei	Jun	Jul	Aug	Sep	Okt	Nov	Dec	TOTAAL
Snelheid	2.014	2.247	2.399	3.368	5.059	5.260	1.899	3.125	7.140	4.504	3.072	3.712	43.799
Stilstaan en parkeren	2	3	9	77	21	8	8	6	10	6	9	7	166
GSM	30	24	51	30	60	42	28	22	51	57	39	24	458
Helm en beschermende kledij	2	0	1	0	2	4	1	4	0	1	0	1	16
Gordel en kinderzitje	5	12	8	12	11	16	5	12	11	11	6	9	118
Verkeerslichten	3	0	2	0	21	1	45	1	25	61	2	3	164
Wegcode (rest)	28	30	70	34	42	67	59	19	41	70	53	24	537
Alcohol	17	10	9	15	10	13	14	11	10	17	17	20	163
Drugs	13	5	6	1	2	4	4	2	1	10	10	5	63
Inschrijving	10	8	6	7	13	14	17	15	21	9	11	8	139
Rijbewijs	48	42	45	37	36	43	29	32	17	50	34	42	455
Technische eisen	54	22	24	37	50	47	51	52	92	64	64	69	626
Verzekering	13	15	11	6	12	9	12	14	13	8	11	10	134
Zwaar vervoer	0	5	6	0	0	2	1	0	1	3	0	3	21
Andere	0	0	0	0	1	0	1	0	0	0	1	0	3
Onbekend	2	0	0	0	0	0	1	55	42	43	41	22	206
INBREUKEN PER ZWAARTEGRAAD	Jan	Feb	Maa	Apr	Mei	Jun	Jul	Aug	Sep	Okt	Nov	Dec	TOTAAL
SNELHEID	Jan	Feb	Maa	Apr	Mei	Jun	Jul	Aug	Sep	Okt	Nov	Dec	TOTAAL
0-10 km/u te snel	1.385	1.682	1.888	2.364	3.873	4.119	1.456	2.606	5.498	3.334	2.133	2.603	32.941
11-20 km/u te snel	537	464	427	820	898	912	346	418	1.260	953	754	880	8.669
21-30 km/u te snel	71	74	51	122	188	139	68	69	276	151	129	149	1.487
31-40 km/u te snel	12	17	16	34	49	48	15	16	64	35	33	48	387
>40 km/u te snel	4	5	8	23	48	41	7	9	37	30	18	24	254
??? km/u te snel	5	5	9	5	3	1	7	7	5	1	5	8	61
Subtotaal SNELHEID	2.014	2.247	2.399	3.368	5.059	5.260	1.899	3.125	7.140	4.504	3.072	3.712	43.799
NIET-SNELHEID	Jan	Feb	Maa	Apr	Mei	Jun	Jul	Aug	Sep	Okt	Nov	Dec	TOTAAL
1ste graad	26	16	60	90	33	41	41	14	23	56	30	15	445
2de graad	21	25	19	28	38	48	24	25	39	25	26	23	341
3de graad	41	35	70	43	97	62	93	39	100	138	66	36	820
4de graad	0	1	0	0	1	0	4	1	0	0	0	0	7
Onbekend/NVT	139	99	99	95	112	119	114	166	173	191	176	173	1.656
Subtotaal NIET-SNELHEID	227	176	248	256	281	270	276	245	335	410	298	247	3.269



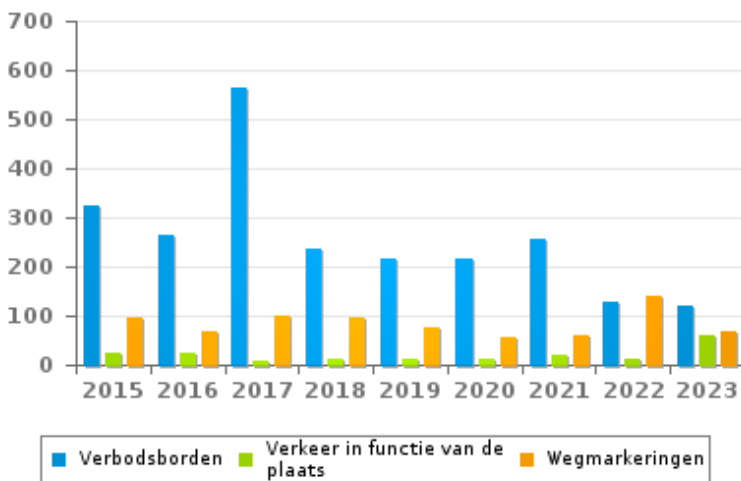
VERKEERSINBREUKEN (autosnelwegen inbegrepen) : ALGEMEEN OVERZICHT (DETAIL)

Vergelijking per jaar: 2015-2023

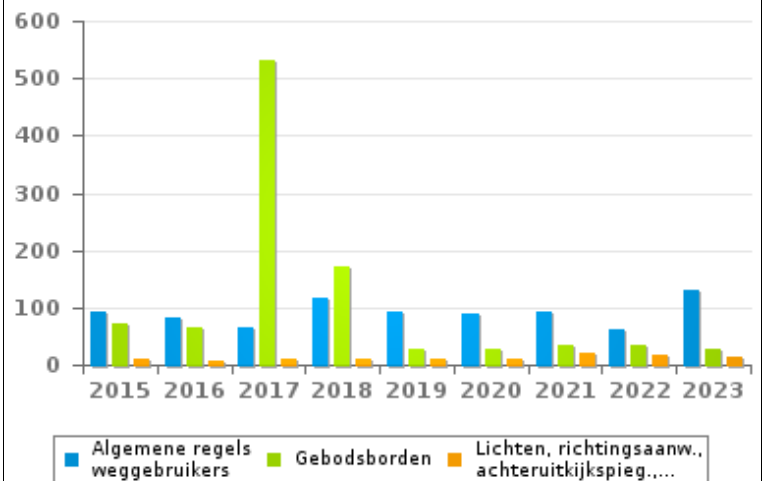
Wegcode(rest)

	2015	2016	2017	2018	2019	2020	2021	2022	2023
Verbodsborden	324	263	563	238	215	216	256	128	121
Gebodsborden	73	65	533	172	28	27	35	35	27
Algemene regels weggebruikers	92	82	64	118	94	89	91	61	130
Wegmarkeringen	97	69	100	97	77	57	59	139	69
Rijbewegingen	66	65	46	75	65	56	73	84	62
Verkeer in functie van de plaats	23	24	9	12	13	14	21	14	60
Lichten, richtingsaanw., achteruitkijkspieg.,...	11	8	10	12	10	12	20	17	14
Lading van goederen (Wegcode)	8	15	4	8	8	17	16	17	13
Voorrang	8	5	11	11	18	14	15	9	9
Bevelen van bevoegde personen	6	4	5	3	10	11	7	8	10
Gedrag tov bepaalde weggebruikers	3	1	7	10	2	14	9	8	6
Vervoer van personen (Wegcode)	5	4	1	5	3	3	7	5	13
Wegcode: andere	2	0	0	0	1	6	2	2	3
TOTAAL	718	605	1.353	761	544	536	611	527	537

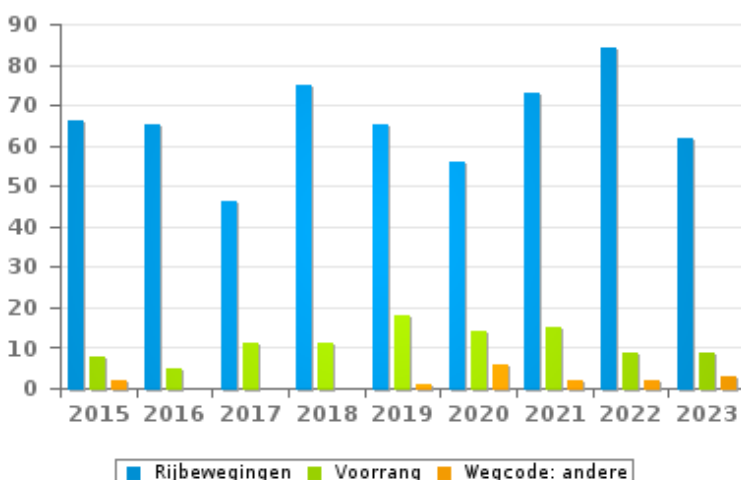
Aantal inbreuken



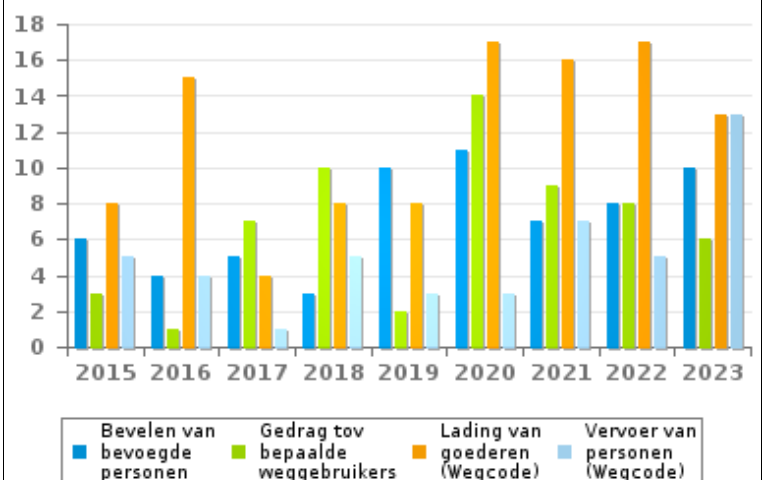
Aantal inbreuken



Aantal inbreuken



Aantal inbreuken





VERKEERSINBREUKEN (autosnelwegen inbegrepen) : TOP 5

2023

Alle inbreuken

Thema	Wetsartikel	Aantal inbreuken	% (*)
Snelheid	Art. 11.2.1°.a). Buiten de bebouwde kommen is de snelheid beperkt tot 120 km per uur op de autosnelwegen [...].	28.948	61,50 %
Snelheid	[VI. Gew.:] Art. 11.2.1°.b). Buiten de bebouwde kommen is de snelheid beperkt tot 120 km per uur op de openbare wegen verdeeld in vier of meer rijstroken waarvan er ten minste twee bestemd zijn voor iedere rijrichting, voor zover de rijrichtingen anders dan door wegmarkeringen gescheiden zijn.	4.344	9,23 %
Snelheid	[VI. Gew.:] Art. 11.1. Binnen de bebouwde kommen is de snelheid beperkt tot 50 km per uur [...].	3.048	6,48 %
Snelheid	[VI. Gew.:] Art. 11.2.3°- b). Buiten de bebouwde kommen is de snelheid beperkt tot 70 km per uur op de andere openbare wegen. Op sommige openbare wegen kan evenwel een lagere of hogere snelheidsbeperking opgelegd of toegelaten worden door het verkeersbord C43. De lagere snelheidsbeperkingen voortvloeiend uit artikel 11.3 blijven van toepassing. Art. 5. De weggebruikers moeten de [...] verkeersborden [...] in acht nemen wanneer deze regelmatig zijn naar de vorm, voldoende zichtbaar zijn en overeenkomstig de voorschriften van [...] [het algemeen] reglement [op de politie van het wegverkeer en van het gebruik van de openbare weg] zijn aangebracht. Art. 68.3. [...] Bord C43 [met de vermelding 50]: Vanaf het verkeersbord tot het volgend kruispunt [of verkeersbord C45], verbod te rijden met een grotere snelheid dan [50 km per uur] [...].	2.723	5,79 %
Snelheid	[VI. Gew.:] Art. 11.2.3°.b). Buiten de bebouwde kommen is de snelheid beperkt tot 70 km per uur op de andere openbare wegen.	1.526	3,24 %



VERKEERSINBREUKEN (autosnelwegen inbegrepen) : TOP 5

2023

4de graadsinbreuken

Thema	Wetsartikel	Aantal inbreuken	% (*)
Wegcode (rest)	De overtreding op de hierna vermelde bepalingen wordt beschouwd als overtreding van 4de graad krachtens artikel 4.5° van KB 30-09-2005 :Art. 21.4.3° Op autosnelwegen is het verboden: achteruit te rijden of te rijden in de tegenovergestelde rijrichting.	3	0,01 %
Wegcode (rest)	Art. 4.1. De weggebruikers moeten onmiddellijk gevolg geven aan de bevelen van de bevoegde personen. Art. 4.2.2°. Als bevelen worden inzonderheid beschouwd: de arm of de armen horizontaal uitgestrekt, wat stoppen betekent voor de weggebruikers die naderen uit richtingen welke deze aangewezen door de arm of armen, dwarsen. Art. 4.1°. [...] zijn overtredingen van de vierde graad in de zin van artikel 29§1, eerste lid, van [...] [de] wet betreffende de politie over het wegverkeer, gecoördineerd op 16 maart 1968: de [...] bevelen negeren van een bevoegd persoon [vermeld in het artikel 4.2.2° van KB 01-12-1975].	1	0,00 %
Wegcode (rest)	Art. 4.1. De weggebruikers moeten onmiddellijk gevolg geven aan de bevelen van de bevoegde personen. Art. 4.2.3°. Als bevelen worden inzonderheid beschouwd: het overdwars zwaaien met een rood licht, wat stoppen betekent voor de bestuurders naar wie het licht gekeerd is. Art. 4.1°. [...] zijn overtredingen van de vierde graad in de zin van artikel 29§1, eerste lid, van [...] [de] wet betreffende de politie over het wegverkeer, gecoördineerd op 16 maart 1968: de [...] bevelen negeren van een bevoegd persoon [vermeld in het artikel 4.2.3° van KB 01-12-1975].	1	0,00 %
Wegcode (rest)	De overtreding op de hierna vermelde bepalingen wordt beschouwd als overtreding van 4de graad krachtens artikel 4.5° van KB 30-09-2005 :Art. 21.4.2°. Op autosnelwegen is het verboden te keren.	1	0,00 %
Wegcode (rest)	De overtreding op de hierna vermelde bepalingen wordt beschouwd als overtreding van 4de graad krachtens artikel 4.5° van KB 30-09-2005 :Art. 22.2juncto. De bepalingen van artikel 21.4. en 21.6. gelden op de autowegen.Art. 21.4.3° Op autosnelwegen is het verboden: achteruit te rijden of te rijden in de tegenovergestelde rijrichting.	1	0,00 %

(*) % ten opzichte van totaal aantal inbreuken



VERKEERSINBREUKEN (autosnelwegen inbegrepen) : MOMENT

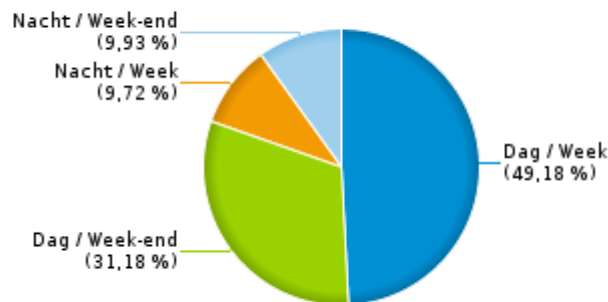
Aantal inbreuken per moment van de week 2023

	Week			Week-end			TOTAAL
	Dag	Nacht	Subtotaal	Dag	Nacht	Subtotaal	
Snelheid	21.259	4.333	25.592	13.965	4.242	18.207	43.799
Stilstaan en parkeren	67	0	67	96	3	99	166
GSM	365	8	373	76	9	85	458
Helm en beschermende kledij	10	0	10	4	2	6	16
Gordel en kinderzitje	84	1	85	23	10	33	118
Verkeerslichten	152	4	156	6	2	8	164
Wegcode (rest)	356	26	382	115	40	155	537
Alcohol	30	25	55	35	73	108	163
Drugs	12	16	28	17	18	35	63
Inschrijving	72	15	87	35	17	52	139
Rijbewijs	181	57	238	61	156	217	455
Technische eisen	350	68	418	136	72	208	626
Verzekering	68	19	87	23	24	47	134
Zwaar vervoer	17	0	17	4	0	4	21
Andere	1	1	2	0	1	1	3
Onbekend	122	1	123	80	3	83	206
TOTAAL	23.146	4.574	27.720	14.676	4.672	19.348	47.068

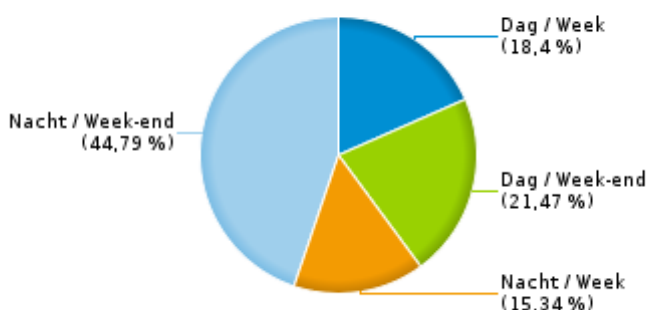
Weekend: van vrijdag 22.00u tot maandag 06.00u
Week: van maandag 06.00u tot vrijdag 22.00u

Dag: van 06.00u tot 22.00u
Nacht: van 22.00u tot 06.00u

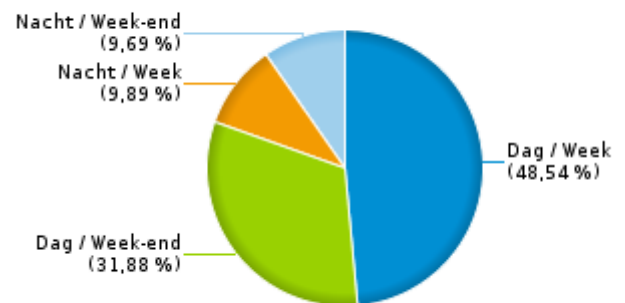
% inbreuken per moment - 2023



% alcoholinbreuken per moment - 2023



% snelheidsinbreuken per moment - 2023





SNELHEIDSINBREUKEN (autosnelwegen inbegrepen) : PLAATS

2023

Destelbergen

Straat	Huis nr	Km paal	0-10 km/u te snel	11-20 km/u te snel	21-30 km/u te snel	31-40 km/u te snel	>40 km/u te snel	??? km/u te snel	TOTAAL
A14-E17 GENTBRUGGE NAAR DESTELBERGEN RICHTING ANTW		59.5	601	61	15	4	1	0	682
A14-E17 GENTBRUGGE NAAR LOCHRISTI RICHTING ANTWERP		59.5	4.656	455	105	31	20	0	5.267
A14-E17 Ri Antwerpen			0	0	0	0	0	2	2
A14-E17 Ri Antwerpen		56.0	0	0	0	0	0	1	1
A14-E17 Ri Antwerpen		58.1	0	0	0	0	0	1	1
A14-E17 Ri Lille (F)			0	0	0	0	0	3	3
A14-E17 Ri Lille (F)		55.5	1	0	0	0	0	0	1
BURGSTRAAT RICHTING HAENHOUTSTRAAT	20		0	6	0	0	0	0	6
BURGSTRAAT RICHTING HAENHOUTSTRAAT	26		0	3	1	0	0	0	4
BURGSTRAAT RICHTING LOCHRISTI	20		0	2	0	0	0	0	2
BURGSTRAAT RICHTING LOCHRISTI	26		0	1	0	0	0	0	1
Dendermondesteenweg	68		2	0	0	0	0	0	2
Dendermondesteenweg			0	0	0	0	0	2	2
Dendermondesteenweg	1		0	0	0	0	0	1	1
Dendermondesteenweg	185		0	0	0	0	0	1	1
Dendermondesteenweg	365		0	1	0	0	0	0	1
Dendermondesteenweg	594		0	0	0	0	0	1	1
Dendermondesteenweg	835		0	0	0	0	0	1	1
Heidestraat			0	0	0	0	0	1	1
KOUTERSTRAAT RICHTING DAMSTRAAT	287		0	6	0	0	0	0	6
KOUTERSTRAAT RICHTING DESTELBERGEN CENTRUM	287		0	4	0	0	0	0	4
LAARNEBAAN RICHTING HEUSDEN	112		0	54	6	0	0	0	60
LAARNEBAAN RICHTING HEUSDEN	87		0	9	1	0	0	0	10
LAARNEBAAN RICHTING HEUSDEN	76		0	6	0	1	0	0	7
LAARNEBAAN RICHTING HEUSDEN	89		0	1	0	0	0	0	1
LAARNEBAAN RICHTING LAARNE	112		0	40	7	1	0	0	48



SNELHEIDSINBREUKEN (autosnelwegen inbegrepen) : PLAATS

2023

Destelbergen

Straat	Huis nr	Km paal	0-10 km/u te snel	11-20 km/u te snel	21-30 km/u te snel	31-40 km/u te snel	>40 km/u te snel	??? km/u te snel	TOTAAL
LAARNEBAAN RICHTING LAARNE	87		0	8	0	0	0	0	8
LAARNEBAAN RICHTING LAARNE	76		0	3	1	0	0	0	4
LAARNEBAAN RICHTING LAARNE	89		0	1	0	0	0	0	1
Meersstraat	79		0	14	1	0	0	0	15
MEERSSTRAAT RICHTING DESTELBERGEN	79		0	129	15	0	0	0	144
MEERSSTRAAT RICHTING DESTELBERGEN	150		0	15	1	1	0	0	17
MEERSSTRAAT RICHTING DESTELBERGEN	152		0	13	1	1	0	0	15
MEERSSTRAAT RICHTING HEUSDEN	79		0	129	20	0	0	0	149
MEERSSTRAAT RICHTING HEUSDEN	150		0	18	0	0	0	0	18
MEERSSTRAAT RICHTING HEUSDEN	152		0	8	1	0	0	0	9
N445, DENDERMONDSESTEENWEG RICHTING CENTRUM DESTEL	238		0	2	0	1	0	0	3
N445, DENDERMONDSESTEENWEG RICHTING DESTELBERGEN	365		0	106	11	1	0	0	118
N445, DENDERMONDSESTEENWEG RICHTING DESTELBERGEN	304		0	7	0	0	0	0	7
N445, DENDERMONDSESTEENWEG RICHTING DESTELBERGEN	373		0	4	0	0	0	0	4
N445, DENDERMONDSESTEENWEG RICHTING DESTELBERGEN	238		0	1	1	0	0	0	2
N445, DENDERMONDSESTEENWEG RICHTING GENT	365		0	226	19	0	1	0	246
N445, DENDERMONDSESTEENWEG RICHTING GENT	304		0	14	1	0	0	0	15
N445, DENDERMONDSESTEENWEG RICHTING GENT	373		0	11	0	0	0	0	11
N445, DENDERMONDSESTEENWEG RICHTING GENT	385		0	6	0	0	0	0	6
N445, DENDERMONDSESTEENWEG RICHTING GENT	238		0	4	0	0	0	0	4
N445, DENDERMONDSESTEENWEG RICHTING GENT	308		0	3	0	0	0	0	3
N445, DENDERMONDSESTEENWEG RICHTING HEUSDEN	308		0	6	1	0	0	0	7
N445, DENDERMONDSESTEENWEG RICHTING LAARNE	385		0	2	0	0	0	0	2



SNELHEIDSINBREUKEN (autosnelwegen inbegrepen) : PLAATS

2023

Destelbergen

Straat	Huis nr	Km paal	0-10 km/u te snel	11-20 km/u te snel	21-30 km/u te snel	31-40 km/u te snel	>40 km/u te snel	??? km/u te snel	TOTAAL
R4 Binnenring		25.8	0	1	0	0	0	0	1
R4 Binnenring afrit 4 Destelbergen-Centrum			0	0	0	0	0	7	7
R4 Binnenring afrit 5 Laarne			0	0	0	0	0	1	1
R4 Binnenring opr knp Destelbergen van A14 Ri Lille			0	0	0	0	0	1	1
R4 Buitenring		26.0	0	0	0	0	0	2	2
R4 Buitenring afrit 4 Destelbergen-Centrum			0	0	0	0	0	1	1
R4 MERELBEKE NAAR DESTELBERGEN RICHTING GENT ZEEHA		20.2	1.323	176	30	8	1	0	1.538
Reinaertweg			0	0	0	0	0	1	1
TRAMSTRAAT RICHTING ROTONDE LAARNEBAAN	14		98	18	4	0	0	0	120
TRAMSTRAAT RICHTING ROTONDE LAARNEBAAN	66		9	1	0	0	0	0	10
Wellingstraat			0	0	0	0	1	0	1
WELLINGSTRAAT RICHTING KRUISSTRAAT	42		0	38	5	1	0	0	44
WELLINGSTRAAT RICHTING VEERDREEF	42		0	77	9	1	0	0	87
TOTAAL			6.690	1.690	256	51	24	27	8.738

Melle

Straat	Huis nr	Km paal	0-10 km/u te snel	11-20 km/u te snel	21-30 km/u te snel	31-40 km/u te snel	>40 km/u te snel	??? km/u te snel	TOTAAL
A10-E40 Ri Brussel		39.3	5.358	657	162	68	64	0	6.309
A10-E40 Ri Brussel		39.30	1.290	171	50	23	21	0	1.555
A10-E40 Ri Brussel			1	7	1	0	0	0	9
A10-E40 Ri Oostende		39.3	3.850	551	149	53	58	0	4.661
A10-E40 Ri Oostende		39.30	470	89	22	6	8	0	595
A10-E40 Ri Oostende			6	3	4	0	0	1	14
A10-E40 Ri Oostende		39.0	2	1	0	0	0	1	4
A10-E40 Ri Oostende		37.7	0	0	0	1	0	0	1



SNELHEIDSINBREUKEN (autosnelwegen inbegrepen) : PLAATS

2023

Melle

Straat	Huis nr	Km paal	0-10 km/u te snel	11-20 km/u te snel	21-30 km/u te snel	31-40 km/u te snel	>40 km/u te snel	??? km/u te snel	TOTAAL
A10-E40 ZWIJNAARDE NAAR MELLE RICHTING BRUSSEL		39.6	12.374	1.003	210	83	47	0	13.717
BEEKSTRAAT RICHTING SCHAUWEGEMSTRAAT	57		5	0	0	0	0	0	5
BEEKSTRAAT RICHTING SCHAUWEGEMSTRAAT	53		3	0	0	0	0	0	3
BEEKSTRAAT RICHTING VOSSENSTRAAT	57		19	1	0	0	0	0	20
BEEKSTRAAT RICHTING VOSSENSTRAAT	53		4	1	0	0	0	0	5
Brusselsesteenweg	150		0	1	0	0	0	2	3
Brusselsesteenweg	372		3	0	0	0	0	0	3
Brusselsesteenweg			0	0	0	0	0	2	2
Brusselsesteenweg	282		0	0	0	0	0	1	1
Brusselsesteenweg	483		0	0	0	0	0	1	1
BRUSSESESTEENWEG RICHTING GENT	38		100	10	1	1	0	0	112
BRUSSESESTEENWEG RICHTING GENT	40		9	1	0	0	0	0	10
BRUSSESESTEENWEG RICHTING WETTEREN	38		206	43	3	1	0	0	253
BRUSSESESTEENWEG RICHTING WETTEREN	40		21	5	0	1	0	0	27
CARITASSTRAAT RICHTING LEMBERGE	64		6	29	10	1	1	0	47
CARITASSTRAAT RICHTING MELLE	64		14	108	12	2	1	0	137
Gontrode Heirweg	169		0	2	0	0	0	0	2
GONTRODE HEIRWEG RICHTING MELLE	169		20	27	2	0	0	0	49
GONTRODE HEIRWEG RICHTING MELLE	165		0	4	0	0	0	0	4
GONTRODE HEIRWEG RICHTING MELLE	177		0	1	0	0	0	0	1
GONTRODE HEIRWEG RICHTING MELLE (N465)	26B		0	1	0	0	0	0	1
GONTRODE HEIRWEG RICHTING MERELBEKE	169		40	42	9	0	1	0	92
GONTRODE HEIRWEG RICHTING MERELBEKE	177		0	2	4	0	0	0	6
GONTRODE HEIRWEG RICHTING MERELBEKE	26B		0	1	2	0	0	0	3
GONTRODE HEIRWEG RICHTING MERELBEKE	165		0	1	1	0	0	0	2
GONTRODE HEIRWEG RICHTING N465	171		0	3	0	0	0	0	3
GONTRODE HEIRWEG RICHTING VAN LAETESTRAAT	171		0	3	2	0	0	0	5



SNELHEIDSINBREUKEN (autosnelwegen inbegrepen) : PLAATS

2023

Melle

Straat	Huis nr	Km paal	0-10 km/u te snel	11-20 km/u te snel	21-30 km/u te snel	31-40 km/u te snel	>40 km/u te snel	??? km/u te snel	TOTAAL
Heusdenbaan	38		0	19	4	3	2	0	28
Heusdenbaan	44		0	2	1	2	0	0	5
HEUSDENBAAN RICHTING HEUSDEN	44A		0	95	8	2	2	0	107
HEUSDENBAAN RICHTING HEUSDEN	44		0	70	11	0	0	0	81
HEUSDENBAAN RICHTING HEUSDEN	38		0	59	7	1	0	0	67
HEUSDENBAAN RICHTING HEUSDEN	32		0	52	7	1	0	0	60
HEUSDENBAAN RICHTING MELLE	44A		0	74	8	1	0	0	83
HEUSDENBAAN RICHTING N9	44		0	50	3	2	0	0	55
HEUSDENBAAN RICHTING N9	32		0	24	2	0	0	0	26
HEUSDENBAAN RICHTING N9	38		0	20	6	0	0	0	26
KLOOSTERSTRAAT RICHTING PONTSTRAAT	44		11	2	0	0	0	0	13
KLOOSTERSTRAAT RICHTING PONTSTRAAT	66		12	1	0	0	0	0	13
KLOOSTERSTRAAT RICHTING PONTSTRAAT	48		11	0	0	0	0	0	11
KLOOSTERSTRAAT RICHTING PONTSTRAAT	98		5	0	0	0	0	0	5
KLOOSTERSTRAAT RICHTING PONTSTRAAT	21		3	1	0	0	0	0	4
Merelbekestraat			0	0	0	0	0	1	1
MERELBEKESTRAAT RICHTING MERELBEKE	104		0	1	0	0	0	0	1
MERELBEKESTRAAT RICHTING N9	104		3	0	0	0	0	0	3
N9 BRUSSESESTEENWEG RICHTING MELLE	372		13	3	0	0	0	0	16
N9 BRUSSESESTEENWEG RICHTING WETTEREN	372		19	1	0	0	0	0	20
R4 Binnenring oprit 6 Melle			0	0	0	0	0	1	1
R4 Buitenring			0	0	0	0	0	1	1
SCHAUWEGEMSTRAAT RICHTING BEEKSTRAAT	93		115	34	1	0	0	0	150
SCHAUWEGEMSTRAAT RICHTING BEEKSTRAAT	103		51	14	1	0	0	0	66
SCHAUWEGEMSTRAAT RICHTING N465	93		20	6	2	0	0	0	28
SCHAUWEGEMSTRAAT RICHTING N465	103		12	3	0	0	0	0	15
Scheldeweg	29		0	2	0	0	0	0	2
SCHELDEWEG RICHTING LEMBERGE	29		42	127	17	1	0	0	187



SNELHEIDSINBREUKEN (autosnelwegen inbegrepen) : PLAATS

2023

Melle

Straat	Huis nr	Km paal	0-10 km/u te snel	11-20 km/u te snel	21-30 km/u te snel	31-40 km/u te snel	>40 km/u te snel	??? km/u te snel	TOTAAL
SCHELDEWEG RICHTING LEMBERGE	31		0	4	1	0	0	0	5
SCHELDEWEG RICHTING N465	29		12	37	11	0	1	0	61
SCHELDEWEG RICHTING N465	31		0	2	0	0	0	0	2
Spiegelhof	47		0	0	0	0	0	1	1
VOSSENSTRAAT RICHTING GONTRODE HEIRWEG	92		17	6	0	0	0	0	23
VOSSENSTRAAT RICHTING GONTRODEHEIRWEG	72		10	0	0	0	0	0	10
VOSSENSTRAAT RICHTING MELLE CENTRUM	92		11	3	0	0	0	0	14
VOSSENSTRAAT RICHTING N9	72		2	0	0	0	0	0	2
WAUTERSDREEF RICHTING BRUSSESESTEENWEG	28		0	0	1	1	0	0	2
WAUTERSDREEF RICHTING MERELBEKESTRAAT	15		14	0	0	0	0	0	14
WAUTERSDREEF RICHTING MERELBEKESTRAAT	28		0	0	4	0	0	0	4
WAUTERSDREEF RICHTING MERELBEKESTRAAT	48		3	1	0	0	0	0	4
WAUTERSDREEF RICHTING N9	15		3	1	0	0	0	0	4
WAUTERSDREEF RICHTING N9	48		2	0	0	0	0	0	2
TOTAAL			24.192	3.482	739	254	206	12	28.885

Merelbeke

Straat	Huis nr	Km paal	0-10 km/u te snel	11-20 km/u te snel	21-30 km/u te snel	31-40 km/u te snel	>40 km/u te snel	??? km/u te snel	TOTAAL
A10-E40 Ri Oostende			0	0	0	0	0	3	3
A10-E40 Ri Oostende		38.0	0	0	0	0	0	2	2
A10-E40 Ri Oostende		28.0	0	0	0	0	0	1	1
A10-E40 Ri Oostende		40.1	0	0	0	0	0	1	1
B403 Richting A10		0.7	0	0	0	0	0	1	1
B403 Richting R4		217.0	0	0	1	0	0	0	1
BERGBOSSTRAAT RICHTING GAVERSESTEENWEG	174		15	1	0	0	0	0	16
BERGBOSSTRAAT RICHTING HUNDELGEMSESTEENWEG	174		12	2	0	0	0	0	14



SNELHEIDSINBREUKEN (autosnelwegen inbegrepen) : PLAATS

2023

Merelbeke

Straat	Huis nr	Km paal	0-10 km/u te snel	11-20 km/u te snel	21-30 km/u te snel	31-40 km/u te snel	>40 km/u te snel	??? km/u te snel	TOTAAL
BERGSTRAAT RICHTING FRATERSTRAAT	12		28	6	0	1	0	0	35
BERGSTRAAT RICHTING FRATERSTRAAT	8		21	2	0	0	0	0	23
BERGSTRAAT RICHTING FRATERSTRAAT	10		2	2	0	0	0	0	4
BERGSTRAAT RICHTING HUNDELGEMSESTEENWEG	8		50	7	0	0	0	0	57
BERGSTRAAT RICHTING HUNDELGEMSESTEENWEG	10		17	2	0	0	0	0	19
BERGSTRAAT RICHTING N444	12		37	9	2	0	0	0	48
BURG. MAENHAUTSTRAAT RICHTING LEMBERGE	75		3	13	2	2	1	0	21
BURG. MAENHAUTSTRAAT RICHTING MERELBEKE	75		14	14	2	1	0	0	31
FRATERSTRAAT RICHTING MELLE	154		0	7	0	0	0	0	7
FRATERSTRAAT RICHTING MELLE	74		0	1	0	0	0	0	1
FRATERSTRAAT RICHTING MERELBEKE	154		0	4	1	0	0	0	5
GAVERSESTEENWEG RICHTING MELSEN	442		0	86	15	3	3	0	107
GAVERSESTEENWEG RICHTING MERELBEKE	442		0	861	136	15	8	0	1.020
GAVERSESTEENWEG RICHTING MERELBEKE-CENTRUM	368A		230	41	7	2	1	0	281
GAVERSESTEENWEG RICHTING SCHELDERODE	368A		246	55	3	1	0	0	305
GAVERSESTEENWEG RICHTING SCHELDERODE	802		0	69	10	2	0	0	81
GAVERSESTEENWEG RICHTING VURSTE	802		0	318	52	9	2	0	381
Hundelgemsesteenweg	1026		2	0	0	0	0	0	2
Hundelgemsesteenweg			0	1	0	0	0	1	2
Hundelgemsesteenweg	1		0	0	0	0	0	1	1
Hundelgemsesteenweg	488		0	0	0	0	0	1	1
Hundelgemsesteenweg	648		0	0	0	0	0	1	1
Hundelgemsesteenweg	650		0	1	0	0	0	0	1
Hundelgemsesteenweg	73		0	0	0	0	0	1	1
Hundelgemsesteenweg	8		0	0	0	0	0	1	1
HUNDELGEMSESTEENWEG RICHTING BRAKEL	1089		0	1	0	1	0	0	2
HUNDELGEMSESTEENWEG RICHTING BRAKEL	947		0	0	1	0	0	0	1



SNELHEIDSINBREUKEN (autosnelwegen inbegrepen) : PLAATS

2023

Merelbeke

Straat	Huis nr	Km paal	0-10 km/u te snel	11-20 km/u te snel	21-30 km/u te snel	31-40 km/u te snel	>40 km/u te snel	??? km/u te snel	TOTAAL
HUNDELGEMSESTEENWEG RICHTING BRAKEL	97		0	1	0	0	0	0	1
HUNDELGEMSESTEENWEG RICHTING GENT	97		0	1	0	0	0	0	1
HUNDELGEMSESTEENWEG RICHTING MERELBEKE CENTRUM	778		0	2	0	0	0	0	2
KONINGIN ASTRIDLAAN RICHTING BOTTELARE	141		0	1	0	0	0	0	1
LAMSTRAAT RICHTING LEMBERGE	37		53	21	0	1	0	0	75
LAMSTRAAT RICHTING POELSTRAAT	37		40	13	1	1	1	0	56
Lembergsesteenweg			0	0	0	0	0	4	4
MOLENSTRAAT RICHTING GAVERSESTEENWEG	59		16	1	0	0	0	0	17
MOLENSTRAAT RICHTING N444	59		5	2	0	0	0	0	7
MOLENSTRAAT RICHTING N444	80		0	4	0	0	0	0	4
MOLENSTRAAT RICHTING SCHELDERODE	80		0	6	1	0	0	0	7
N444 HUNDELGEMSESTEENWEG RICHTING BRAKEL	945		0	52	8	0	0	0	60
N444 HUNDELGEMSESTEENWEG RICHTING BRAKEL	943		0	33	9	1	0	0	43
N444 HUNDELGEMSESTEENWEG RICHTING CENTRUM	943		0	22	3	2	0	0	27
N444 HUNDELGEMSESTEENWEG RICHTING CENTRUM	1089		0	1	0	0	0	0	1
N444 HUNDELGEMSESTEENWEG RICHTING CENTRUM MERELBEK	1		0	1	0	0	0	0	1
N444 HUNDELGEMSESTEENWEG RICHTING DIKKELVENNE-BRAK	943		0	3	0	0	0	0	3
N444 HUNDELGEMSESTEENWEG RICHTING GENT	945		0	45	9	1	0	0	55
N444 HUNDELGEMSESTEENWEG RICHTING GENT	943		0	1	1	0	0	0	2
N444 HUNDELGEMSESTEENWEG RICHTING MERELBEKE	943		0	2	0	0	0	0	2
N444 MERELBEKE, HUNDELGEMSESTEENWEG 1026 NAAR 836	*		735	41	3	4	0	0	783
N444 MERELBEKE, HUNDELGEMSESTEENWEG 836 NAAR 1026	*		531	62	19	5	2	0	619
Poelstraat	266		0	13	1	0	0	0	14



SNELHEIDSINBREUKEN (autosnelwegen inbegrepen) : PLAATS

2023

Merelbeke

Straat	Huis nr	Km paal	0-10 km/u te snel	11-20 km/u te snel	21-30 km/u te snel	31-40 km/u te snel	>40 km/u te snel	??? km/u te snel	TOTAAL
Poelstraat			0	0	0	0	0	1	1
POELSTRAAT RICHTING BOTTELARE	260		0	4	0	1	0	0	5
POELSTRAAT RICHTING MERELBEKE	266		0	87	11	0	0	0	98
POELSTRAAT RICHTING MERELBEKE	268		0	32	4	1	1	0	38
POELSTRAAT RICHTING MERELBEKE	256		0	24	7	2	0	0	33
POELSTRAAT RICHTING MERELBEKE	258		0	15	2	0	0	0	17
POELSTRAAT RICHTING MERELBEKE	272		0	3	0	0	0	0	3
POELSTRAAT RICHTING MERELBEKE	270		0	1	1	0	0	0	2
POELSTRAAT RICHTING MOORTSELE	266		0	93	11	3	0	0	107
POELSTRAAT RICHTING MOORTSELE	268		0	39	5	0	2	0	46
POELSTRAAT RICHTING MOORTSELE	258		0	36	1	1	0	0	38
POELSTRAAT RICHTING MOORTSELE	256		0	22	9	0	0	0	31
POELSTRAAT RICHTING MOORTSELE	264		0	4	3	0	0	0	7
POELSTRAAT RICHTING MOORTSELE	270		0	4	0	0	0	0	4
POELSTRAAT RICHTING MOORTSELE	272		0	2	1	0	0	0	3
POELSTRAAT RICHTING N444	264		0	7	0	0	0	0	7
POELSTRAAT RICHTING OOSTERZELE	260		0	5	0	2	0	0	7
R4 Buitenring			0	0	0	0	0	1	1
SINT-ANNA STRAAT RICHTING CENTRUM BOTTELARE	47		0	1	0	0	0	0	1
ZWIJNAARDSESTEENWEG RICHTING GENT	93		0	25	1	0	0	0	26
ZWIJNAARDSESTEENWEG RICHTING MERELBEKE	93		0	1	1	0	0	0	2
ZWIJNAARDSESTEENWEG THV VERLICHTINGSPAAL 3140 RICH			0	3	0	0	0	0	3
TOTAAL			2.057	2.239	344	62	21	20	4.743

Oosterzele

Straat	Huis nr	Km paal	0-10 km/u te snel	11-20 km/u te snel	21-30 km/u te snel	31-40 km/u te snel	>40 km/u te snel	??? km/u te snel	TOTAAL
--------	---------	---------	-------------------	--------------------	--------------------	--------------------	------------------	------------------	--------



SNELHEIDSINBREUKEN (autosnelwegen inbegrepen) : PLAATS

2023

Oosterzele

Straat	Huis nr	Km paal	0-10 km/u te snel	11-20 km/u te snel	21-30 km/u te snel	31-40 km/u te snel	>40 km/u te snel	??? km/u te snel	TOTAAL
BAVEGEMSTRAAT RICHTING BAVEGEM	45		0	19	0	0	0	0	19
BAVEGEMSTRAAT RICHTING N42	45		0	6	0	0	0	0	6
BAVEGEMSTRAAT RICHTING N42	57		0	2	0	0	0	0	2
BROEK RICHTING LEENSTRAAT	45		0	11	3	0	0	0	14
BROEK RICHTING LEENSTRAAT	47		0	2	0	0	0	0	2
BROEK RICHTING MOLENSTRAAT	45		0	7	1	0	0	0	8
BROEK RICHTING MOLENSTRAAT	47		0	1	2	0	0	0	3
DORP RICHTING ACHTERDRIES	87	A	0	9	1	0	0	0	10
DORP RICHTING ACHTERDRIES	87		0	8	1	0	0	0	9
DORP RICHTING ACHTERDRIES	85A		0	7	0	0	0	0	7
DORP RICHTING ACHTERDRIES	85	A	0	2	0	0	0	0	2
DORP RICHTING WINDEKEKOUTER	85	A	0	7	1	0	0	0	8
DORP RICHTING WINDEKEKOUTER	87		0	7	0	0	0	0	7
DORP RICHTING WINDEKEKOUTER	87	A	0	6	0	0	0	0	6
DORP RICHTING WINDEKEKOUTER	85A		0	2	1	0	0	0	3
GAVERSE STEENWEG RICHTING GAVERE	32		0	6	0	0	0	0	6
GAVERSE STEENWEG RICHTING SCHELDEWINDEKE	38		0	2	0	0	0	0	2
GAVERSE STEENWEG RICHTING STATIONSSTRAAT	32		0	22	2	0	0	0	24
Gootje			0	0	0	0	0	1	1
HOUTEMSTRAAT RICHTING N42	50		0	4	1	0	0	0	5
HOUTEMSTRAAT RICHTING N42	52		0	2	0	0	0	0	2
HOUTEMSTRAAT RICHTING SINT-LIEVENS-HOUTEM	52		0	4	0	0	0	0	4
HOUTEMSTRAAT RICHTING SINT-LIEVENS-HOUTEM	50		0	2	0	0	0	0	2
HOUTE RICHTING BALEGEM	107		0	9	2	0	0	0	11
HOUTE RICHTING VELZEKE	107		0	10	0	0	0	0	10
HOUTE RICHTING ZOTTEGEM	54		0	1	0	0	0	0	1
ISSEGEM RICHTING MOLENSTRAAT	24		0	8	4	0	0	0	12
ISSEGEM RICHTING MOLENSTRAAT	14		0	11	0	0	0	0	11



SNELHEIDSINBREUKEN (autosnelwegen inbegrepen) : PLAATS

2023

Oosterzele

Straat	Huis nr	Km paal	0-10 km/u te snel	11-20 km/u te snel	21-30 km/u te snel	31-40 km/u te snel	>40 km/u te snel	??? km/u te snel	TOTAAL
ISSEGEM RICHTING MOLENSTRAAT	13		0	3	0	0	0	0	3
ISSEGEM RICHTING OUDE HEIRBAAN	24		0	9	4	0	0	0	13
ISSEGEM RICHTING OUDE HEIRWEG	13		0	3	0	0	0	0	3
ISSEGEM RICHTING OUDE HEIRWEG	14		0	1	0	0	0	0	1
KEIBERG RICHTING DORP	25		0	155	28	6	0	0	189
KEIBERG RICHTING HOUTEMSTRAAT	25		0	203	23	2	1	0	229
Lange Munte			0	0	1	0	0	0	1
LANGE MUNTE RICHTING GAVERE	55		2	8	2	0	0	0	12
MOLENSTRAAT RICHTING CENTRUM BALEGEM	78		0	61	9	2	0	0	72
MOLENSTRAAT RICHTING GOOTJE	21		0	2	0	1	0	0	3
MOLENSTRAAT RICHTING GOOTJE	23		0	2	0	0	0	0	2
MOLENSTRAAT RICHTING GOOTJE	8B		0	1	0	0	0	0	1
MOLENSTRAAT RICHTING N465	23		0	6	1	0	0	0	7
MOLENSTRAAT RICHTING N465	21		0	2	0	1	0	0	3
MOLENSTRAAT RICHTING N465A	78		0	42	7	1	0	0	50
N42 Richting Wetteren			0	0	0	0	0	1	1
ROOBERG RICHTING LEMBERGESTRAAT	16		0	230	7	0	0	0	237
ROOBERG RICHTING LEMBERGESTRAAT	29C		0	37	2	1	0	0	40
ROOBERG RICHTING LEMBERGESTRAAT	14		0	16	5	0	0	0	21
ROOBERG RICHTING N465	16		0	155	23	2	0	0	180
ROOBERG RICHTING N465	14		0	12	4	0	0	0	16
ROOBERG RICHTING N465	29C		0	13	1	0	0	0	14
VAN THORENBURGH LAAN RICHTING MERELBEKE	14		0	1	0	0	0	0	1
VAN THORENBURGH LAAN RICHTING OOSTERZELE	14		0	2	0	0	0	0	2
VIJVERSTRAAT RICHTING MERELBEKE	67		0	7	0	2	0	0	9
VIJVERSTRAAT RICHTING MERELBEKE	65		0	8	0	0	0	0	8
VIJVERSTRAAT RICHTING MERELBEKE	55		0	4	0	0	0	0	4
VIJVERSTRAAT RICHTING MERELBEKE	23		0	2	1	0	0	0	3



SNELHEIDSINBREUKEN (autosnelwegen inbegrepen) : PLAATS

2023

Oosterzele

Straat	Huis nr	Km paal	0-10 km/u te snel	11-20 km/u te snel	21-30 km/u te snel	31-40 km/u te snel	>40 km/u te snel	??? km/u te snel	TOTAAL
VIJVERSTRAAT RICHTING MOORTSELE	65		0	9	1	0	0	0	10
VIJVERSTRAAT RICHTING MOORTSELE	67		0	4	0	1	0	0	5
VIJVERSTRAAT RICHTING MOORTSELE	23		0	1	1	0	0	0	2
VIJVERSTRAAT RICHTING OOSTERZELE	55		0	3	0	0	0	0	3
VOORDRIES RICHTING CENTRUM OOSTERZELE	78		0	5	0	0	0	0	5
VOORDRIES RICHTING DORP	55		0	3	0	0	0	0	3
VOORDRIES RICHTING DORP	72		0	2	0	0	0	0	2
VOORDRIES RICHTING N465	78		0	13	1	0	1	0	15
VOORDRIES RICHTING N465	55		0	2	0	1	1	0	4
VOORDRIES RICHTING N465	53		0	1	0	0	0	0	1
Yshoute	6		0	2	0	0	0	0	2
YSHOUTE RICHTING N42	6		0	26	5	0	0	0	31
YSHOUTE RICHTING SINT-LIEVENS-HOUTEM	6		0	25	3	0	0	0	28
TOTAAL			2	1.258	148	20	3	2	1.433



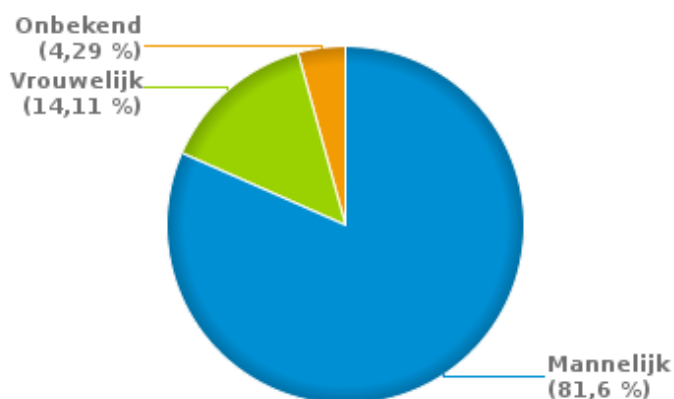
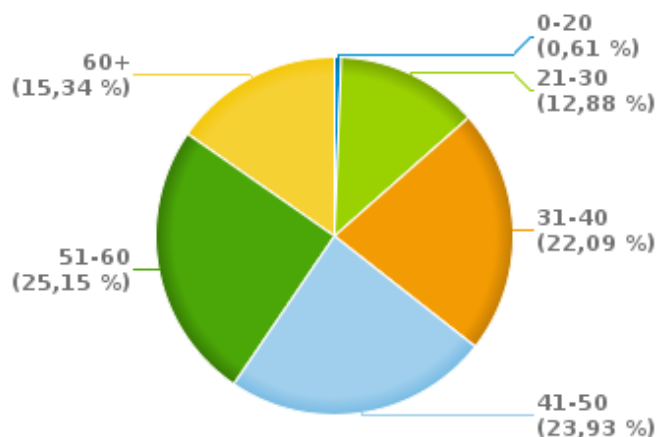
SNELHEIDSINBREUKEN (autosnelwegen inbegrepen) : SNELHEIDSREGIME

2023

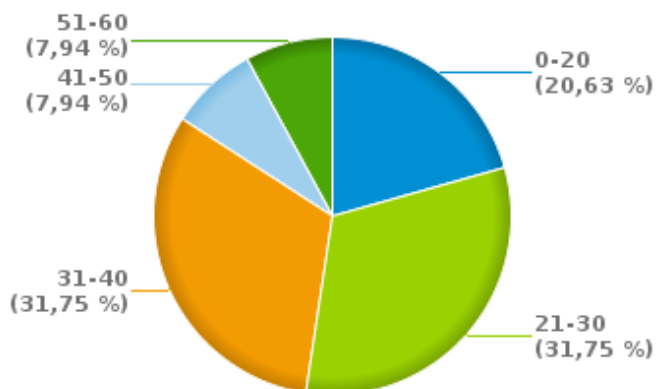
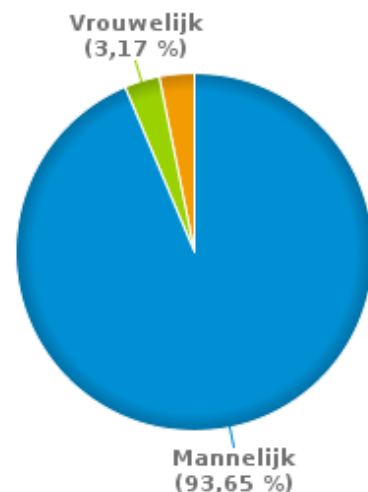
toegelaten snelheid	0-10 km/u te snel	11-20 km/u te snel	21-30 km/u te snel	31-40 km/u te snel	>40 km/u te snel	??? km/u te snel	TOTAAL
30	418	1.133	138	14	1	0	1.704
50	1.283	4.083	545	82	30	0	6.023
60	102	18	2	1	0	0	123
70	1.206	260	53	13	2	0	1.534
90	523	493	35	6	3	0	1.060
100	0	0	1	0	0	0	1
120	29.409	2.681	712	271	217	0	33.290
Onbekend	0	1	1	0	1	61	64
TOTAAL	32.941	8.669	1.487	387	254	61	43.799

**VERKEERSINBREUKEN (autosnelwegen inbegrepen) : PROFILERING
2023****Aantal inbreuken alcohol per geslacht en per leeftijdscategorie**

	Mannelijk	Vrouwelijk	Onbekend	TOTAAL
0-20	1	0	0	1
21-30	17	1	3	21
31-40	30	5	1	36
41-50	31	5	3	39
51-60	34	7	0	41
60+	20	5	0	25
TOTAAL	133	23	7	163

% Alcoholinbreuken per geslacht - 2023**% Alcoholinbreuken per leeftijd - 2023****Aantal inbreuken drugs per geslacht en per leeftijdscategorie**

	Mannelijk	Vrouwelijk	Onbekend	TOTAAL
0-20	13	0	0	13
21-30	17	1	2	20
31-40	19	1	0	20
41-50	5	0	0	5
51-60	5	0	0	5
TOTAAL	59	2	2	63

% Drugsinbreuken per leeftijd - 2023**% Drugsinbreuken per geslacht - 2023**



VERKEERSINBREUKEN

REPORT FILTERS

Begin jaar van de inbreuken	2015
Einde jaar van de inbreuken	2023
Trimester	Trim. 1;Trim. 2;Trim. 3;Trim. 4
Datum van afsluiting van de gegevensbank	30/04/24
Politiezone	PZ REGIO RHODE EN SCHELDE (MERELBEKE)
Lokale/federale eenheid	
Op/Buiten snelweg	(autosnelwegen inbegrepen)
Vaststellende politie-eenheid	

Refresh report datum	01/07/2024 10:22:01
----------------------	---------------------