

**Overzicht  
Verkeersinbreuken  
(autosnelwegen inbegrepen)  
2023**

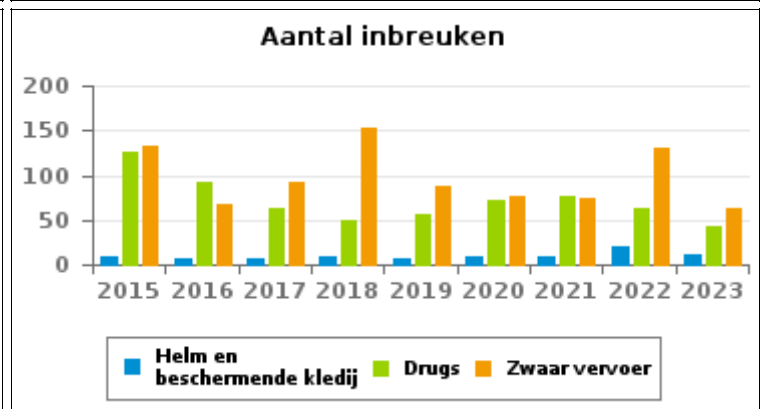
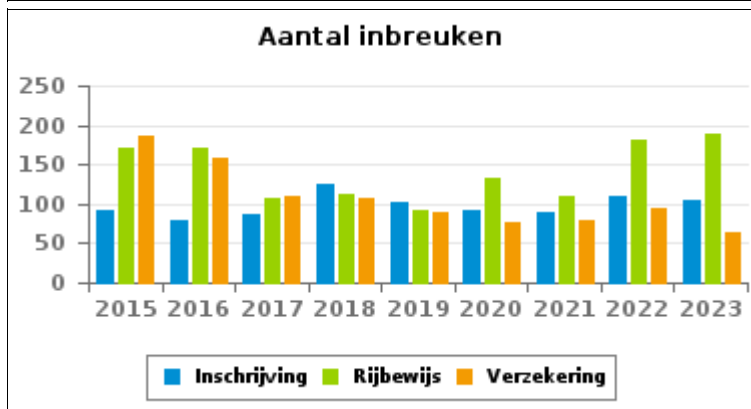
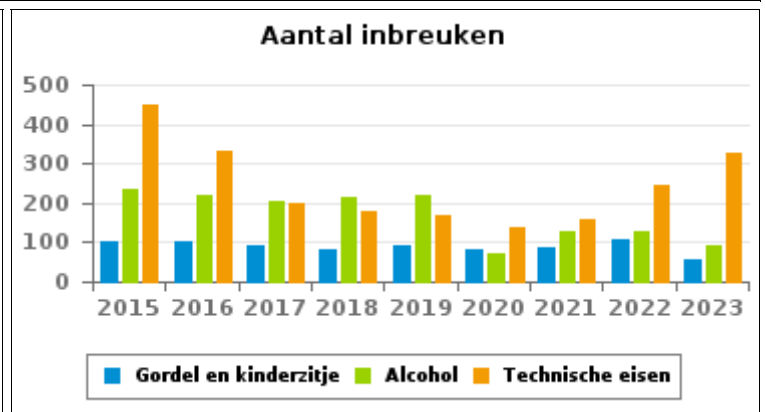
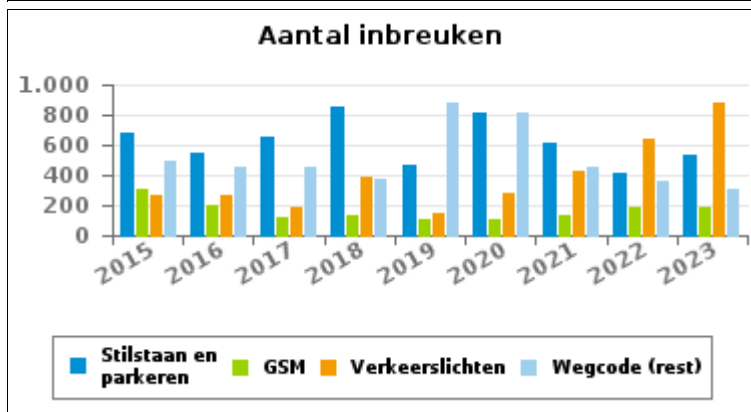
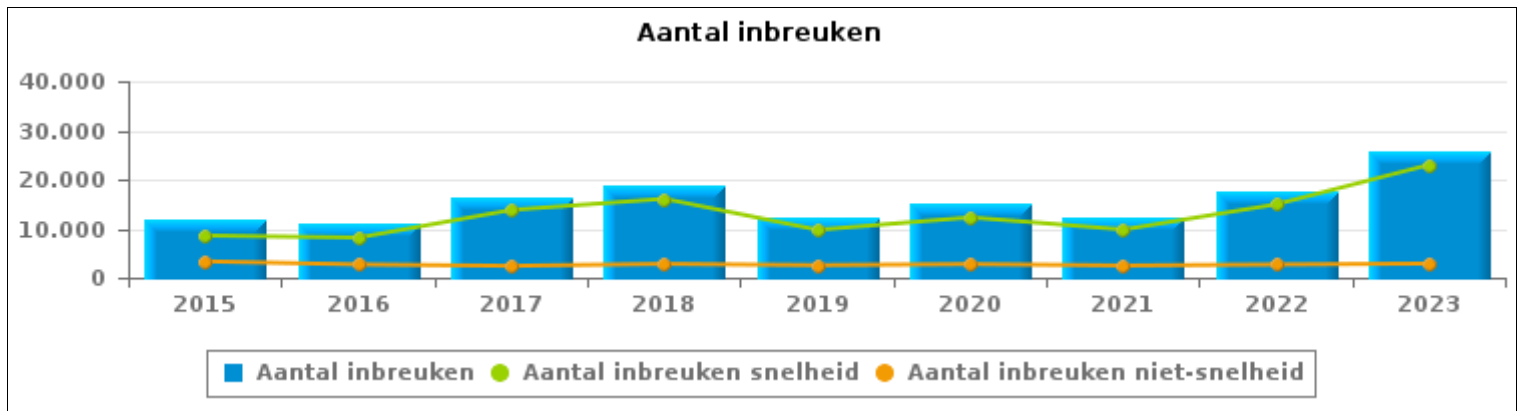
**PZ MEETJESLAND CENTRUM  
(EEKLO)**



# VERKEERSINBREUKEN (autosnelwegen inbegrepen) : ALGEMEEN OVERZICHT

Vergelijking per jaar: 2015-2023

	2015	2016	2017	2018	2019	2020	2021	2022	2023
<b>TOTAAL AANTAL INBREUKEN</b>	<b>11.889</b>	<b>10.854</b>	<b>16.206</b>	<b>18.872</b>	<b>12.288</b>	<b>15.048</b>	<b>12.271</b>	<b>17.623</b>	<b>25.874</b>
<b>INBREUKEN PER THEMA</b>									
	2015	2016	2017	2018	2019	2020	2021	2022	2023
Snelheid	8.565	8.164	13.798	16.065	9.745	12.282	9.800	14.943	23.006
Stilstaan en parkeren	677	548	660	857	464	811	620	407	532
GSM	305	194	118	138	113	102	134	189	184
Helm en beschermende kledij	8	6	7	8	7	8	9	20	12
Gordel en kindersitje	103	102	94	83	92	83	89	109	58
Verkeerslichten	263	261	191	392	141	286	431	637	876
Wegcode (rest)	498	449	456	380	881	816	452	365	310
Alcohol	235	220	204	216	221	71	129	127	94
Drugs	125	93	64	50	57	71	77	63	43
Inschrijving	92	80	88	125	103	91	90	109	105
Rijbewijs	172	171	106	113	92	132	110	181	190
Technische eisen	448	334	201	180	169	139	158	244	329
Verzekering	187	158	110	106	90	76	79	94	64
Zwaar vervoer	133	68	93	152	88	77	75	131	62
Andere	15	5	6	1	5	1	1	3	4
Onbekend	63	1	10	6	20	2	17	1	5



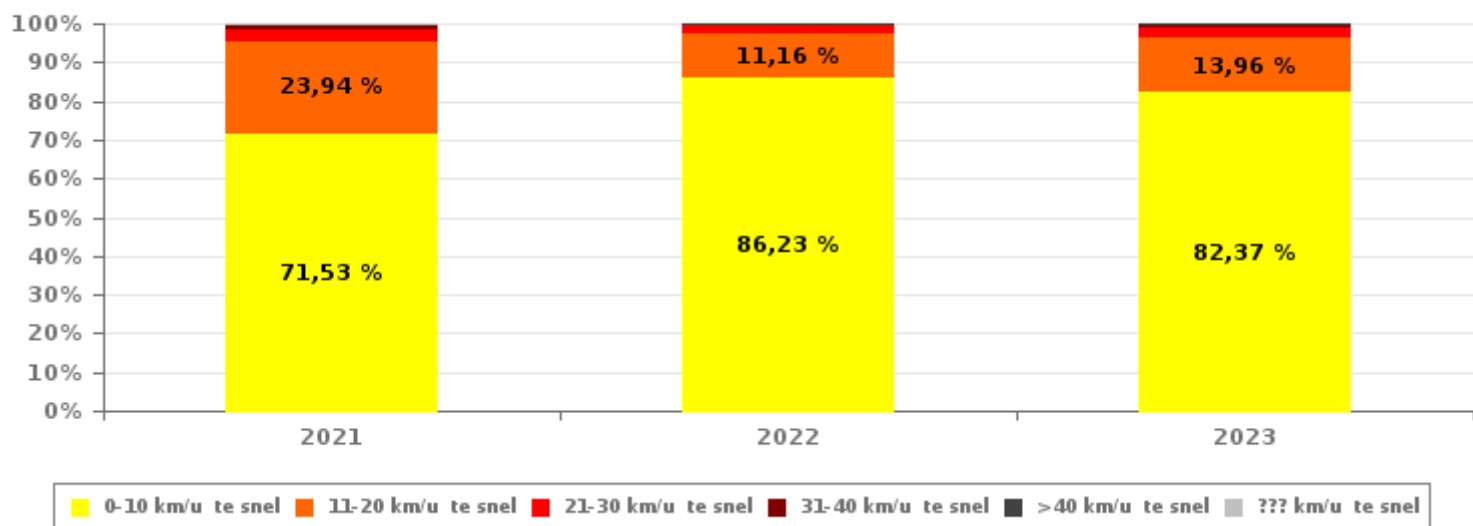


# VERKEERSINBREUKEN (autosnelwegen inbegrepen) : ALGEMEEN OVERZICHT INBREUKEN PER ZWAARTEGRAAD

Vergelijking per jaar: 2015-2023

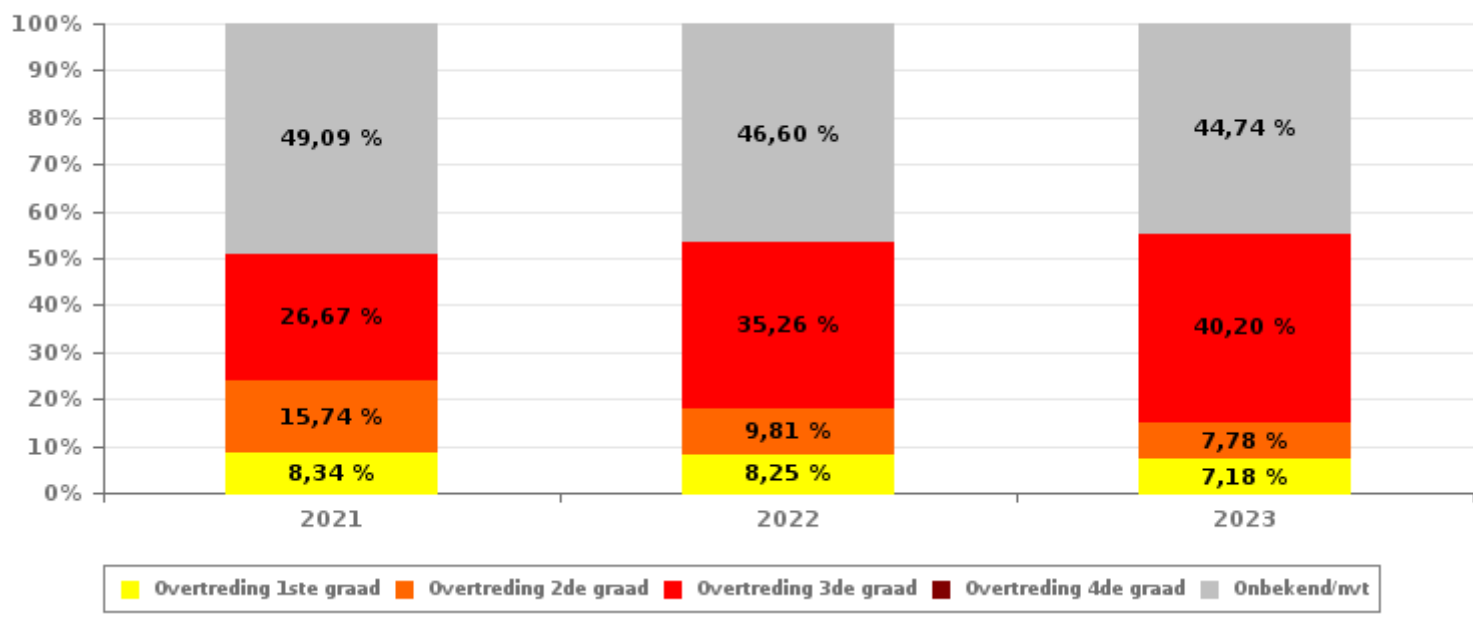
SNELHEID	2015	2016	2017	2018	2019	2020	2021	2022	2023
0-10 km/u te snel	5.191	5.118	8.623	10.395	6.390	8.260	7.010	12.885	18.950
11-20 km/u te snel	2.711	2.471	4.092	4.586	2.700	3.341	2.346	1.667	3.212
21-30 km/u te snel	458	400	814	819	484	501	317	279	569
31-40 km/u te snel	111	93	177	176	122	103	68	71	145
>40 km/u te snel	48	29	57	54	34	38	30	20	99
??? km/u te snel	46	53	35	35	15	39	29	21	31
<b>Subtotaal SNELHEID</b>	<b>8.565</b>	<b>8.164</b>	<b>13.798</b>	<b>16.065</b>	<b>9.745</b>	<b>12.282</b>	<b>9.800</b>	<b>14.943</b>	<b>23.006</b>

Aantal (snelheid) inbreuken : indeling per graad



NIET-SNELHEID	2015	2016	2017	2018	2019	2020	2021	2022	2023
1ste graad	814	695	401	386	394	199	206	221	206
2de graad	738	552	244	284	586	807	389	263	223
3de graad	430	421	375	504	422	429	659	945	1.153
4de graad	3	4	4	5	5	2	4	2	3
Onbekend/NVT	1.339	1.018	1.384	1.628	1.136	1.329	1.213	1.249	1.283
<b>Subtotaal NIET-SNELHEID</b>	<b>3.324</b>	<b>2.690</b>	<b>2.408</b>	<b>2.807</b>	<b>2.543</b>	<b>2.766</b>	<b>2.471</b>	<b>2.680</b>	<b>2.868</b>

Aantal (niet-snelheid) inbreuken : indeling per graad





## VERKEERSINBREUKEN (autosnelwegen inbegrepen) : ALGEMEEN OVERZICHT

## Vergelijking per maand voor het jaar 2023

	Jan	Feb	Maa	Apr	Mei	Jun	Jul	Aug	Sep	Okt	Nov	Dec	TOTAAL
<b>TOTAAL AANTAL INBREUKEN</b>	<b>2.463</b>	<b>2.838</b>	<b>2.583</b>	<b>2.476</b>	<b>1.664</b>	<b>2.776</b>	<b>2.561</b>	<b>2.199</b>	<b>2.150</b>	<b>1.354</b>	<b>1.143</b>	<b>1.667</b>	<b>25.874</b>
<b>INBREUKEN PER THEMA</b>	<b>Jan</b>	<b>Feb</b>	<b>Maa</b>	<b>Apr</b>	<b>Mei</b>	<b>Jun</b>	<b>Jul</b>	<b>Aug</b>	<b>Sep</b>	<b>Okt</b>	<b>Nov</b>	<b>Dec</b>	<b>TOTAAL</b>
Snelheid	2.254	2.686	2.399	2.357	1.444	2.440	2.357	1.878	1.858	1.013	887	1.433	23.006
Stilstaan en parkeren	35	27	32	17	33	22	31	22	46	99	81	87	532
GSM	4	14	36	6	11	20	14	15	8	30	14	12	184
Helm en beschermende kledij	0	0	0	2	3	1	3	2	0	1	0	0	12
Gordel en kinderzitje	0	5	3	2	3	16	1	5	10	5	5	3	58
Verkeerslichten	108	27	9	16	76	138	88	139	136	66	64	9	876
Wegcode (rest)	22	29	31	20	28	29	2	17	21	57	27	27	310
Alcohol	7	2	7	5	10	12	6	13	4	4	8	16	94
Drugs	1	4	2	2	4	4	3	11	4	3	1	4	43
Inschrijving	7	12	13	10	5	9	13	8	6	11	10	1	105
Rijbewijs	12	15	18	14	17	28	6	26	15	12	11	16	190
Technische eisen	8	9	21	11	24	37	32	52	35	32	25	43	329
Verzekering	2	0	7	10	3	8	4	5	6	9	6	4	64
Zwaar vervoer	2	7	5	4	3	12	0	6	0	7	4	12	62
Andere	1	0	0	0	0	0	0	0	1	2	0	0	4
Onbekend	0	1	0	0	0	0	1	0	0	3	0	0	5
<b>INBREUKEN PER ZWAARTEGRAAD</b>													
<b>SNELHEID</b>	<b>Jan</b>	<b>Feb</b>	<b>Maa</b>	<b>Apr</b>	<b>Mei</b>	<b>Jun</b>	<b>Jul</b>	<b>Aug</b>	<b>Sep</b>	<b>Okt</b>	<b>Nov</b>	<b>Dec</b>	<b>TOTAAL</b>
0-10 km/u te snel	1.849	2.173	2.006	1.946	1.177	2.081	2.021	1.635	1.495	843	710	1.014	18.950
11-20 km/u te snel	324	417	311	321	206	287	264	193	289	130	140	330	3.212
21-30 km/u te snel	60	63	53	58	49	48	44	35	50	22	22	65	569
31-40 km/u te snel	14	15	17	16	10	12	14	9	14	10	2	12	145
>40 km/u te snel	5	17	11	13	1	3	13	4	8	6	7	11	99
??? km/u te snel	2	1	1	3	1	9	1	2	2	2	6	1	31
<b>Subtotaal SNELHEID</b>	<b>2.254</b>	<b>2.686</b>	<b>2.399</b>	<b>2.357</b>	<b>1.444</b>	<b>2.440</b>	<b>2.357</b>	<b>1.878</b>	<b>1.858</b>	<b>1.013</b>	<b>887</b>	<b>1.433</b>	<b>23.006</b>
<b>NIET-SNELHEID</b>	<b>Jan</b>	<b>Feb</b>	<b>Maa</b>	<b>Apr</b>	<b>Mei</b>	<b>Jun</b>	<b>Jul</b>	<b>Aug</b>	<b>Sep</b>	<b>Okt</b>	<b>Nov</b>	<b>Dec</b>	<b>TOTAAL</b>
1ste graad	9	11	23	14	22	22	6	17	18	30	21	13	206
2de graad	15	20	18	14	15	29	17	13	18	30	22	12	223
3de graad	117	53	48	32	93	165	102	160	153	109	90	31	1.153
4de graad	1	0	0	0	0	2	0	0	0	0	0	0	3
Onbekend/NVT	67	68	95	59	90	118	79	131	103	172	123	178	1.283
<b>Subtotaal NIET-SNELHEID</b>	<b>209</b>	<b>152</b>	<b>184</b>	<b>119</b>	<b>220</b>	<b>336</b>	<b>204</b>	<b>321</b>	<b>292</b>	<b>341</b>	<b>256</b>	<b>234</b>	<b>2.868</b>



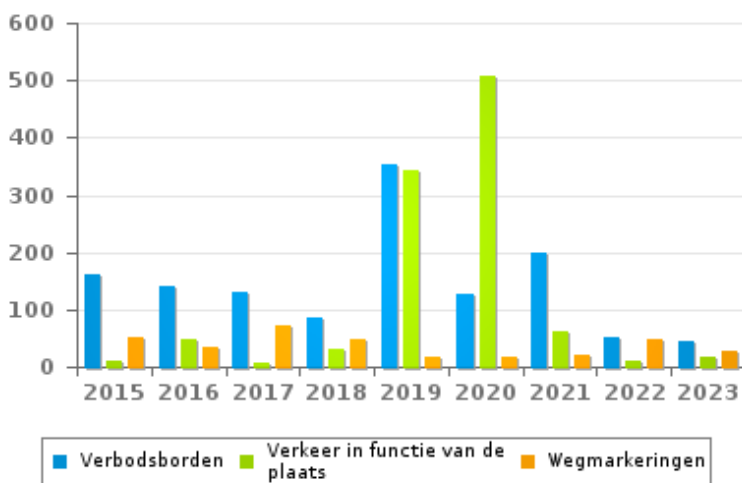
VERKEERSINBREUKEN (autosnelwegen inbegrepen) : ALGEMEEN OVERZICHT (DETAIL)

Vergelijking per jaar: 2015-2023

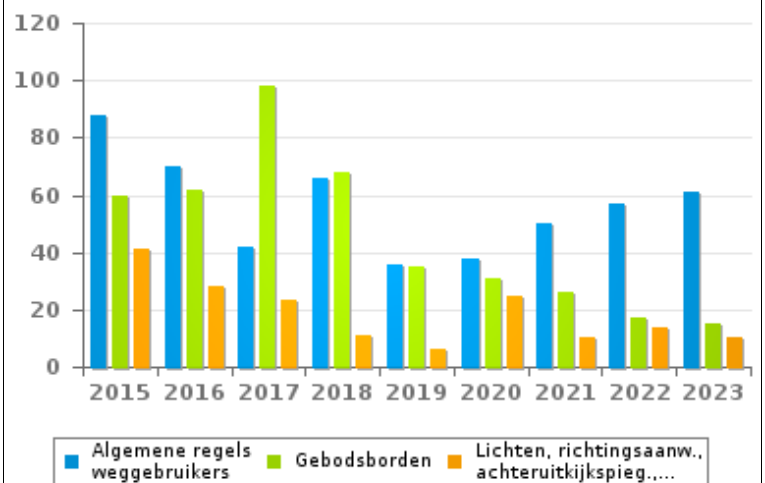
Wegcode(rest)

	2015	2016	2017	2018	2019	2020	2021	2022	2023
Verbodsborden	160	142	129	87	352	127	199	50	45
Verkeer in functie van de plaats	10	47	6	32	344	508	61	9	18
Algemene regels weggebruikers	88	70	42	66	36	38	50	57	61
Gebodsborden	60	62	98	68	35	31	26	17	15
Lading van goederen (Wegcode)	13	13	40	26	44	25	34	99	74
Wegmarkeringen	51	36	73	48	17	18	21	47	27
Rijbewegingen	28	14	20	14	18	23	25	27	17
Lichten, richtingsaanw., achteruitkijkspieg.,....	41	28	23	11	6	25	10	14	10
Bevelen van bevoegde personen	15	14	8	14	8	9	9	13	11
Voorrang	11	8	7	5	3	5	8	10	7
Vervoer van personen (Wegcode)	4	7	5	2	4	2	6	15	8
Gedrag tov bepaalde weggebruikers	6	3	4	2	8	3	3	7	13
Wegcode: andere	11	5	1	5	6	2	0	0	4
<b>TOTAAL</b>	<b>498</b>	<b>449</b>	<b>456</b>	<b>380</b>	<b>881</b>	<b>816</b>	<b>452</b>	<b>365</b>	<b>310</b>

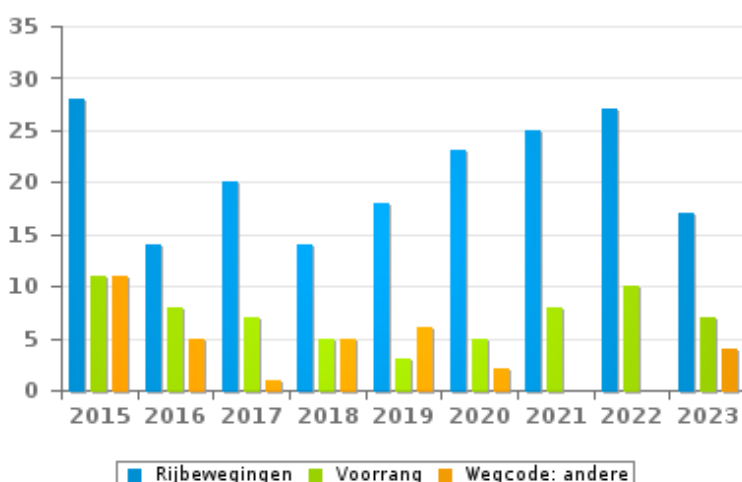
Aantal inbreuken



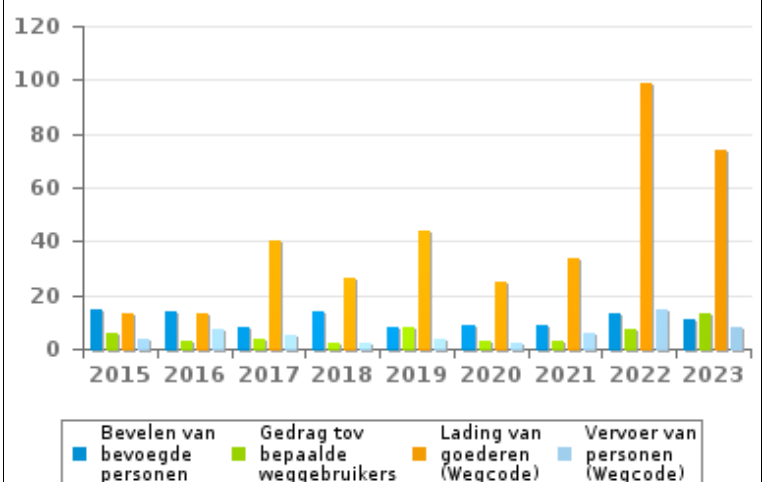
Aantal inbreuken



Aantal inbreuken



Aantal inbreuken





## VERKEERSINBREUKEN (autosnelwegen inbegrepen) : TOP 5

2023

**Alle inbreuken**

Thema	Wetsartikel	Aantal inbreuken	% (*)
Snelheid	[VI. Gew.]: Art. 11.2.3° b). Buiten de bebouwde kommen is de snelheid beperkt tot 70 km per uur op de andere openbare wegen.	12.218	47,22 %
Snelheid	[VI. Gew.]: Art. 11.1. Binnen de bebouwde kommen is de snelheid beperkt tot 50 km per uur [...].	4.631	17,90 %
Snelheid	[VI. Gew.]: Art. 11.2.1°- b). Buiten de bebouwde kommen is de snelheid beperkt tot 120 km per uur [...] op de openbare wegen verdeeld in vier of meer rijstroken waarvan er ten minste twee bestemd zijn voor iedere rijrichting, voor zover de rijrichtingen anders dan door wegmarkeringen gescheiden zijn [...]. De lagere snelheidsbeperkingen opgelegd door het verkeersbord C43 of voortvloeiend uit artikel 11.3. blijven van toepassing. Art. 5. De weggebruikers moeten de verkeerslichten, verkeersborden en wegmarkeringen in acht nemen wanneer deze regelmatig zijn naar de vorm, voldoende zichtbaar zijn en overeenkomstig de voorschriften van [...] [het algemeen] reglement [op de politie van het wegverkeer en van het gebruik van de openbare weg] zijn aangebracht. Art. 68.3. [...] Bord C43 [met de vermelding 90]: Vanaf het verkeersbord tot het volgend kruispunt [of verkeersbord C45], verbod te rijden met een grotere snelheid dan [90 km per uur] [...].	3.555	13,74 %
Snelheid	[VI. Gew.]: Snelheidsbeperking / andere openbare wegen (buiten bebouwde kom) / voertuigen en slepen > 7,5 ton. Art. 11.3.2°. De snelheid van de voertuigen is volgens de aard van het voertuig, beperkt tot 60 km per uur voor andere voertuigen en slepen met luchtbanden en met een maximale toegelaten massa van meer dan 7,5 ton, behalve op de onder 11.2.1° en 11.2.2°a) [van KB 01-12-1975] bedoelde wegen.	1.521	5,88 %
Verkeerslichten	De overtreding op de hierna vermelde bepalingen wordt beschouwd als overtreding van 3de graad krachtens artikel 3.36° van KB 30-09-2005 : Art. 5. De weggebruikers moeten de verkeerslichten, verkeersborden en wegmarkeringen in acht nemen wanneer deze regelmatig zijn naar de vorm, voldoende zichtbaar zijn en overeenkomstig de voorschriften van [...] [het algemeen] reglement [op de politie van het wegverkeer en van het gebruik van de openbare weg] zijn aangebracht. Art. 61.1.1°. De driekleurige verkeerslichten zijn cirkelvormig en hebben de volgende betekenis: rood licht betekent dat het verboden is de stopstreep of, zo er geen stopstreep is, het verkeerslicht zelf, voorbij te rijden.	793	3,06 %



## VERKEERSINBREUKEN (autosnelwegen inbegrepen) : TOP 5

2023

**4de graadsinbreuken**

Thema	Wetsartikel	Aantal inbreuken	% (*)
Wegcode (rest)	De overtreding op de hierna vermelde bepalingen wordt beschouwd als overtreding van 4de graad krachtens artikel 4.3° van KB 30-09-2005 :Art. 17.2.3°. Het links inhalen van een gespan [...] of van een voertuig met meer dan twee wielen is verboden bij het naderen van de top van een helling en in bochten, wanneer de zichtbaarheid onvoldoende is, behalve indien kan ingehaald worden zonder de doorlopende witte streep te overschrijden die het voor de tegenliggers bestemde deel van de rijbaan afluïjnt.	2	0,01 %
Wegcode (rest)	Art. 4.1. De weggebruikers moeten onmiddellijk gevolg geven aan de bevelen van de bevoegde personen. Art. 4.2.3°. Als bevelen worden inzonderheid beschouwd: het overdwars zwaaien met een rood licht, wat stoppen betekent voor de bestuurders naar wie het licht gekeerd is. Art. 4.1°. [...] zijn overtredingen van de vierde graad in de zin van artikel 29§1, eerste lid, van [...] [de] wet betreffende de politie over het wegverkeer, gecoördineerd op 16 maart 1968: de [...] bevelen negeren van een bevoegd persoon [vermeld in het artikel 4.2.3° van KB 01-12-1975].	1	0,00 %

(\*) % ten opzichte van totaal aantal inbreuken



# VERKEERSINBREUKEN (autosnelwegen inbegrepen) : MOMENT

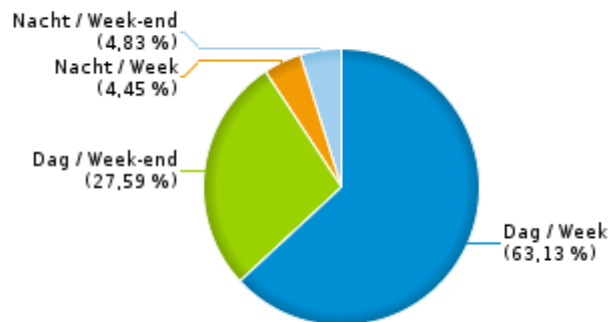
## Aantal inbreuken per moment van de week 2023

	Week			Week-end			TOTAAL
	Dag	Nacht	Subtotaal	Dag	Nacht	Subtotaal	
Snelheid	14.409	998	15.407	6.550	1.049	7.599	23.006
Stilstaan en parkeren	316	26	342	149	41	190	532
GSM	165	0	165	14	5	19	184
Helm en beschermende kledij	10	0	10	2	0	2	12
Gordel en kinderzitje	45	0	45	13	0	13	58
Verkeerslichten	586	75	661	148	67	215	876
Wegcode (rest)	230	8	238	57	15	72	310
Alcohol	24	11	35	24	35	59	94
Drugs	19	4	23	13	7	20	43
Inschrijving	72	5	77	23	5	28	105
Rijbewijs	127	8	135	41	14	55	190
Technische eisen	227	13	240	80	9	89	329
Verzekering	43	4	47	13	4	17	64
Zwaar vervoer	56	0	56	6	0	6	62
Andere	2	0	2	2	0	2	4
Onbekend	2	0	2	3	0	3	5
<b>TOTAAL</b>	<b>16.333</b>	<b>1.152</b>	<b>17.485</b>	<b>7.138</b>	<b>1.251</b>	<b>8.389</b>	<b>25.874</b>

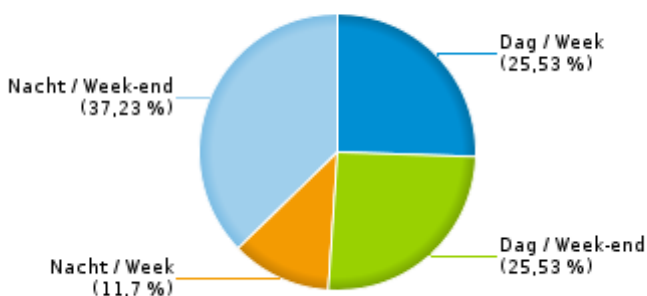
Weekend: van vrijdag 22.00u tot maandag 06.00u  
Week: van maandag 06.00u tot vrijdag 22.00u

Dag: van 06.00u tot 22.00u  
Nacht: van 22.00u tot 06.00u

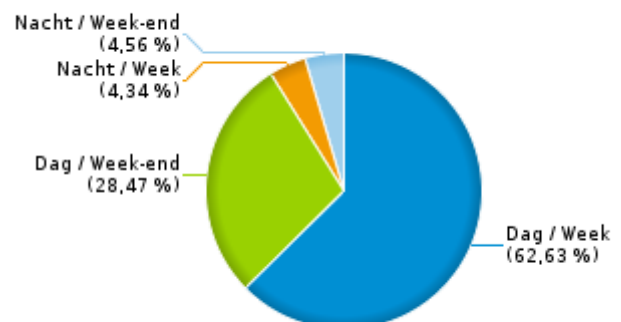
% inbreuken per moment - 2023



% alcoholinbreuken per moment - 2023



% snelheidsinbreuken per moment - 2023







## SNELHEIDSINBREUKEN (autosnelwegen inbegrepen) : PLAATS

2023

## Eeklo

Straat	Huis nr	Km paal	0-10 km/u te snel	11-20 km/u te snel	21-30 km/u te snel	31-40 km/u te snel	>40 km/u te snel	??? km/u te snel	TOTAAL
A11-E34 Richting Antwerpen			0	0	1	0	0	5	6
A11-E34 Richting Antwerpen oprit Eeklo			0	0	0	0	0	1	1
A11-E34 Richting Brugge			0	0	1	1	0	0	2
A11-E34 Richting Brugge afrit Eeklo			0	1	0	0	0	0	1
A11-E34 Ri Knokke langsweg A11/N49 km 10,7 - 65,4		124.9	0	0	0	0	0	1	1
BALGERHOEKE RICHTING BALGERHOEKE CENTRUM	67A		12	2	0	0	0	0	14
BALGERHOEKE RICHTING BALGERHOEKE CENTRUM	67		0	1	0	0	0	0	1
BALGERHOEKE RICHTING E34-N49	112F		1	0	0	0	0	0	1
BALGERHOEKE RICHTING N9	70		2	2	0	0	0	0	4
BALGERHOEKE RICHTING RINGLAAN	70		4	0	0	0	0	0	4
BALGERHOEKE RICHTING SINT-LAUREINS	70		9	4	1	0	0	0	14
BALGERHOEKE RICHTING ZEELAAN	67A		8	2	0	0	0	0	10
BALGERHOEKE RICHTING ZEELAAN	112F		2	1	0	0	0	0	3
BALGERHOEKE RICHTING ZEELAAN	67		0	0	0	1	0	0	1
Blakstraat	48		67	46	9	0	0	0	122
BLOMMEKENS PAD			0	0	0	0	0	1	1
BLOMMEKENS RICHTING BOELARE	30		2	0	0	0	0	0	2
BLOMMEKENS RICHTING WATERTOREN	30		1	0	0	0	0	0	1
Boelare	121		0	0	0	0	0	1	1
Boelare			0	0	0	0	0	1	1
BOELARE RICHTING EEKLO CENTRUM	110		1	0	0	0	0	0	1
BOELARE RICHTING PEPERSTRAAT	110		1	0	0	0	0	0	1
Brugsesteenweg			0	0	0	0	0	1	1
BRUGSESTEENWEG RICHTING EEKLO CENTRUM	135		35	8	1	0	0	0	44
BRUGSESTEENWEG RICHTING EEKLO CENTRUM	157		28	4	0	0	0	0	32
BRUGSESTEENWEG RICHTING EEKLO CENTRUM	135	58.1	13	4	0	0	0	0	17
BRUGSESTEENWEG RICHTING EEKLO CENTRUM	183 A		7	1	2	0	0	0	10
BRUGSESTEENWEG RICHTING EEKLO CENTRUM	61		5	0	0	0	0	0	5



## SNELHEIDSINBREUKEN (autosnelwegen inbegrepen) : PLAATS

2023

## Eeklo

Straat	Huis nr	Km paal	0-10 km/u te snel	11-20 km/u te snel	21-30 km/u te snel	31-40 km/u te snel	>40 km/u te snel	??? km/u te snel	TOTAAL
BRUGSESTEENWEG RICHTING EEKLO CENTRUM	203		1	1	0	0	0	0	2
BRUGSESTEENWEG RICHTING RINGLAAN	135		5	3	0	0	0	0	8
BRUGSESTEENWEG RICHTING RINGLAAN	61		5	1	1	0	0	0	7
BRUGSESTEENWEG RICHTING RINGLAAN	157		1	0	0	0	0	0	1
BRUGSESTEENWEG RICHTING RINGLAAN	183 A		0	1	0	0	0	0	1
BRUGSESTEENWEG RICHTING RINGLAAN - R43	135		2	1	1	0	0	0	4
Burg. Lionel Pussemierstraat	168		50	16	2	0	0	0	68
Burg. Lionel Pussemierstraat	164		43	18	0	0	0	0	61
Burg. Lionel Pussemierstraat	58		28	15	0	0	0	0	43
Burg. Lionel Pussemierstraat	158		16	18	1	0	0	0	35
Burg. Lionel Pussemierstraat	20		13	3	0	0	0	0	16
Burg. Lionel Pussemierstraat	156		7	3	0	0	0	0	10
Dullaert	15		9	1	0	0	0	0	10
Dullaert	17A		3	1	0	0	0	0	4
E34 EEKLO, EXPRESSWEG RICHTING ANTWERPEN		120.4	1	4	0	1	0	0	6
Gentsesteenweg			47	8	1	0	0	0	56
Kriekmoerstraat	44		0	1	0	0	0	0	1
Kriekmoerstraat			0	0	0	0	0	1	1
KRIEKMOERSTRAAT RICHTING OOSTVELDSTRAAT	25		28	10	4	1	0	0	43
KRIEKMOERSTRAAT RICHTING OOSTVELDSTRAAT	114		23	11	2	2	1	0	39
KRIEKMOERSTRAAT RICHTING OOSTVELDSTRAAT	44		16	7	0	0	1	0	24
KRIEKMOERSTRAAT RICHTING OOSTVELDSTRAAT	83		16	6	0	1	0	0	23
KRIEKMOERSTRAAT RICHTING OOSTVELDSTRAAT	91		7	0	0	0	0	0	7
KRIEKMOERSTRAAT RICHTING VROMBAUTSTRAAT	114		45	13	3	0	0	0	61
KRIEKMOERSTRAAT RICHTING VROMBAUTSTRAAT	44		44	15	0	1	0	0	60
KRIEKMOERSTRAAT RICHTING VROMBAUTSTRAAT	25		16	6	3	1	0	0	26
KRIEKMOERSTRAAT RICHTING VROMBAUTSTRAAT	83		10	5	1	0	0	0	16
KRIEKMOERSTRAAT RICHTING VROMBAUTSTRAAT	91		8	0	0	0	0	0	8



## SNELHEIDSINBREUKEN (autosnelwegen inbegrepen) : PLAATS

2023

## Eeklo

Straat	Huis nr	Km paal	0-10 km/u te snel	11-20 km/u te snel	21-30 km/u te snel	31-40 km/u te snel	>40 km/u te snel	??? km/u te snel	TOTAAL
KRIEKMOERSTRAAT RICHTING VROMBAUTSTRAAT	42		0	0	0	0	1	0	1
KRUISPUNT N9 MET ZUIDMOERSTRAAT RICHTING GENT	*		253	10	2	0	0	0	265
KRUISPUNT N9 MET ZUIDMOERSTRAAT RICHTING MALDEGEM	*		412	89	22	3	3	0	529
Leopoldlaan	19		46	12	1	0	0	0	59
LEOPOLDLAAN RICHTING EEKLO	21		33	10	2	0	0	0	45
LEOPOLDLAAN RICHTING EEKLO	51		17	11	0	0	0	0	28
LEOPOLDLAAN RICHTING MALDEGEM	51		36	14	1	0	0	0	51
LEOPOLDLAAN RICHTING MALDEGEM	21		31	6	4	0	1	0	42
MANDEWEEGSKEN RICHTING KORTE MOEIE	69		13	4	0	0	0	0	17
MANDEWEEGSKEN RICHTING KORTE MOEIE	62		4	1	0	0	0	0	5
MANDEWEEGSKEN RICHTING RAVERSCHOOTSTRAAT	69		8	2	0	0	0	0	10
MANDEWEEGSKEN RICHTING RAVERSCHOOTSTRAAT	62		3	1	0	0	0	0	4
Markt	87		0	0	0	0	0	1	1
Molenstraat	228		0	0	0	0	0	1	1
Molenstraat			0	0	0	0	0	1	1
N434 BOELARE RICHTING EEKLO CENTRUM	60		1	0	0	0	0	0	1
N434 BOELARE RICHTING EEKLO CENTRUM	62		1	0	0	0	0	0	1
N434 KAPRIJKE, MOERSTRAAT 28 NAAR EEKLO, PEPPERSTRA	*		623	83	17	12	6	0	741
N434 PEPPERSTRAAT RICHTING BLOMMEKENS	56		15	6	2	0	0	0	23
N434 PEPPERSTRAAT RICHTING BLOMMEKENS	19		11	3	0	0	0	0	14
N434 PEPPERSTRAAT RICHTING EEKLO CENTRUM	19		20	5	1	0	1	0	27
N434 PEPPERSTRAAT RICHTING N49	19		116	50	6	0	1	0	173
N434 PEPPERSTRAAT RICHTING N49	56		14	5	0	0	0	0	19
N9 EEKLO, ZEELAAN RICHTING EEKLO CENTRUM	12		4	1	0	0	0	0	5
N9 EEKLO, ZEELAAN RICHTING EEKLO CENTRUM	11		2	0	0	0	0	0	2
N9 EEKLO, ZEELAAN RICHTING MALDEGEM	11		4	1	0	0	0	0	5



## SNELHEIDSINBREUKEN (autosnelwegen inbegrepen) : PLAATS

2023

## Eeklo

Straat	Huis nr	Km paal	0-10 km/u te snel	11-20 km/u te snel	21-30 km/u te snel	31-40 km/u te snel	>40 km/u te snel	??? km/u te snel	TOTAAL
N9 EEKLO, ZEELAAN RICHTING MALDEGEM	12		4	1	0	0	0	0	5
N9 GENTSESTEENWEG RICHTING EEKLO CENTRUM	103		4	1	0	1	0	0	6
N9 GENTSESTEENWEG RICHTING GENT	74		3	0	0	0	0	0	3
N9 LEOPOLDLAAN RICHTING CENTRUM	51		5	1	0	1	0	0	7
N9 LEOPOLDLAAN RICHTING EEKLO	21		80	28	4	0	0	0	112
N9 LEOPOLDLAAN RICHTING EEKLO	34		6	3	0	0	0	0	9
N9 LEOPOLDLAAN RICHTING EEKLO CENTRUM	19		8	0	0	1	0	0	9
N9 LEOPOLDLAAN RICHTING MALDEGEM	21		136	31	2	0	1	0	170
N9 LEOPOLDLAAN RICHTING MALDEGEM	19		14	8	0	0	0	0	22
N9 LEOPOLDLAAN RICHTING MALDEGEM	34		9	1	0	0	0	0	10
N9 MOLENSTRAAT RICHTING EEKLO CENTRUM	67		1	1	0	0	0	0	2
N9 Richting Oostende			1	0	0	0	0	0	1
N9 STATIONSSTRAAT KRUISPUNT KAAISTRAAT RICHTING GE		69.1	303	88	38	13	31	0	473
Oostveldstraat	191		0	1	0	0	0	0	1
Oostveldstraat			1	0	0	0	0	0	1
OOSTVELDSTRAAT RICHTING EEKLO CENTRUM	181		57	25	4	0	0	0	86
OOSTVELDSTRAAT RICHTING EEKLO CENTRUM	115		9	3	0	0	0	0	12
OOSTVELDSTRAAT RICHTING EEKLO CENTRUM	189		6	4	0	0	0	0	10
OOSTVELDSTRAAT RICHTING EEKLO CENTRUM	185		4	4	0	0	0	0	8
OOSTVELDSTRAAT RICHTING EEKLO CENTRUM	191		3	2	0	0	0	0	5
OOSTVELDSTRAAT RICHTING EEKLO CENTRUM	236		2	2	1	0	0	0	5
OOSTVELDSTRAAT RICHTING KAPRIJKE - LEMBEKE	181		81	27	7	0	1	0	116
OOSTVELDSTRAAT RICHTING KAPRIJKE - LEMBEKE	236		8	3	0	0	0	0	11
OOSTVELDSTRAAT RICHTING KAPRIJKE - LEMBEKE	191		6	2	0	0	0	0	8
OOSTVELDSTRAAT RICHTING LEMBEKE	115		16	2	1	0	0	0	19
OOSTVELDSTRAAT RICHTING LEMBEKE	189		12	5	0	0	0	0	17
OOSTVELDSTRAAT RICHTING LEMBEKE	185		6	3	1	0	0	0	10



## SNELHEIDSINBREUKEN (autosnelwegen inbegrepen) : PLAATS

2023

## Eeklo

Straat	Huis nr	Km paal	0-10 km/u te snel	11-20 km/u te snel	21-30 km/u te snel	31-40 km/u te snel	>40 km/u te snel	??? km/u te snel	TOTAAL
PASTOOR BONTESTRAAT RICHTING BALGERHOEKE	27		1	0	0	0	0	0	1
PASTOOR BONTESTRAAT RICHTING MAROYENDAM	37		1	3	0	0	0	0	4
Peperstraat	19		1	1	0	0	0	0	2
Peperstraat			0	0	0	0	0	1	1
PEPERSTRAAT RICHTING BENTILLE	19		9	9	2	0	0	0	20
PEPERSTRAAT RICHTING BENTILLE	62		8	2	0	0	0	0	10
PEPERSTRAAT RICHTING BENTILLE	76		1	1	1	0	0	0	3
PEPERSTRAAT RICHTING CENTRUM EEKLO	76		2	2	0	0	0	0	4
PEPERSTRAAT RICHTING EEKLO	19		13	2	0	0	0	0	15
PEPERSTRAAT RICHTING EEKLO CENTRUM	62		5	2	0	0	0	0	7
Rabautstraat	60		23	7	1	0	0	0	31
Raverschootstraat	67		0	0	0	0	0	1	1
RAVERSCHOOTSTRAAT RICHTING EEKLO CENTRUM	264		4	0	1	1	0	0	6
RAVERSCHOOTSTRAAT RICHTING EEKLO CENTRUM	267D		1	0	0	0	0	0	1
RAVERSCHOOTSTRAAT RICHTING RINGLAAN	264		35	13	5	0	0	0	53
RAVERSCHOOTSTRAAT RICHTING RINGLAAN	267D		29	11	4	0	0	0	44
RAVERSCHOOTSTRAAT RICHTING RINGLAAN	269		20	11	1	1	0	0	33
RAVERSCHOOTSTRAAT RICHTING RINGLAAN	264	58.1	11	5	1	0	0	0	17
Roze	177		71	41	10	2	0	0	124
Roze	199		42	21	4	0	0	0	67
Roze	179		35	13	0	0	0	0	48
Schietspoelstraat	9		0	0	0	0	0	1	1
Sint-Laureinsesteenweg	10		0	0	0	0	0	1	1
Sint-Laureinsesteenweg			0	0	0	0	0	1	1
Stationsstraat			0	0	0	0	0	1	1
STATIONSSTRAAT RICHTING GENT	58		3	1	0	0	0	0	4
Tieltsesteenweg	229		0	0	0	0	0	1	1
TIELTSESTEENWEG RICHTING EEKLO CENTRUM	207		16	3	0	0	0	0	19



## SNELHEIDSINBREUKEN (autosnelwegen inbegrepen) : PLAATS

2023

## Eeklo

Straat	Huis nr	Km paal	0-10 km/u te snel	11-20 km/u te snel	21-30 km/u te snel	31-40 km/u te snel	>40 km/u te snel	??? km/u te snel	TOTAAL
TIELTSESTEENWEG RICHTING URSEL	207		5	6	0	0	1	0	12
TIELTSESTEENWEG RICHTING URSEL	197		1	1	0	0	0	0	2
Vrombautstraat	109		10	8	0	0	0	0	18
Vrombautstraat	24		0	0	0	0	0	1	1
VROMBAUTSTRAAT RICHTING EEKLO	109		14	2	1	0	0	0	17
VROMBAUTSTRAAT RICHTING EEKLO CENTRUM	143		3	1	0	0	0	0	4
VROMBAUTSTRAAT RICHTING LEMBEKE	109		56	21	3	0	0	0	80
VROMBAUTSTRAAT RICHTING LEMBEKE	143		3	1	0	0	0	0	4
ZANDVLEUGE RICHTING BLOMMEKENS	118		8	1	0	0	0	0	9
ZANDVLEUGE RICHTING HEILIG GRAFSTRAAT	118		4	2	0	0	0	0	6
Zeelaan	12		3	1	0	1	0	0	5
Zeelaan	11		0	0	0	0	0	1	1
ZEELAAN RICHTING EEKLO	17		16	12	1	0	0	0	29
ZEELAAN RICHTING MALDEGEM	17		34	19	2	1	0	0	56
<b>TOTAAL</b>			<b>3.582</b>	<b>1.027</b>	<b>187</b>	<b>46</b>	<b>49</b>	<b>24</b>	<b>4.915</b>

## Kaprijke

Straat	Huis nr	Km paal	0-10 km/u te snel	11-20 km/u te snel	21-30 km/u te snel	31-40 km/u te snel	>40 km/u te snel	??? km/u te snel	TOTAAL
A11-E34 Richting Brugge			0	0	1	0	0	0	1
AVESCHOOT RICHTING EEKLO	68		10	5	0	0	0	0	15
AVESCHOOT RICHTING EEKLOSTRAAT	68		57	28	1	0	0	0	86
AVESCHOOT RICHTING LEMBEKE	68		51	22	1	0	0	0	74
Eindeken	54		1	0	0	0	0	0	1
EINDEKEN RICHTING KAPRIJKE CENTRUM	7		18	11	3	0	0	0	32
EINDEKEN RICHTING WAAISTRAAT	7		17	11	3	0	0	0	31
EINDEKEN RICHTING WAAISTRAAT	54		5	2	1	0	0	0	8
GENTSTRAAT RICHTING EEKLOSTRAAT	11		5	0	0	0	0	0	5



## SNELHEIDSINBREUKEN (autosnelwegen inbegrepen) : PLAATS

2023

## Kaprijke

Straat	Huis nr	Km paal	0-10 km/u te snel	11-20 km/u te snel	21-30 km/u te snel	31-40 km/u te snel	>40 km/u te snel	??? km/u te snel	TOTAAL
GENTSTRAAT RICHTING LEMBEKE DORP	11		5	0	0	0	0	0	5
Gravin Mad. d'Alcantaralaan	38		1	0	0	0	0	0	1
GRAVIN MAD. D'ALCANTARALAAN RICHTING EEKLOSTRAAT	40		20	9	0	0	1	0	30
GRAVIN MAD. D'ALCANTARALAAN RICHTING EEKLOSTRAAT	34		6	0	0	0	0	0	6
GRAVIN MAD. D'ALCANTARALAAN RICHTING WAARSCHOOT	40		34	16	4	0	0	0	54
GRAVIN MAD. D'ALCANTARALAAN RICHTING WAARSCHOOT	34		14	4	0	0	0	0	18
Lembeke-Dorp			0	0	0	0	0	1	1
Molenstraat	59		0	3	0	0	0	0	3
MOLENSTRAAT RICHTING WATERVLIET	59		14	8	0	0	0	0	22
N434 EEKLO, PEPERSTRAAT 105 NAAR KAPRIJKE, MOERSTR	*		510	69	27	19	17	0	642
N436 BEEKSTRAAT RICHTING BASSEVELDE	7		6	1	2	1	0	0	10
N436 BEEKSTRAAT RICHTING VAARTSTRAAT	7		7	6	3	0	0	0	16
N456 EVERGEM, ZWAANTJE THV MITHREMSTRAAT NAAR KAPR	*		1.136	130	19	6	3	0	1.294
N456 GENTSTRAAT RICHTING EEKLOSTRAAT	9		18	7	1	0	0	0	26
N456 GENTSTRAAT RICHTING LEMBEKE	9		7	5	0	0	0	0	12
N456 KAPRIJKE, GENTSTRAAT RICHTING GENTWEG	44		1	1	0	0	0	0	2
N456 KAPRIJKE, GENTSTRAAT RICHTING LEMBEKE DORP	44		0	2	0	0	0	0	2
N456 MOLENSTRAAT 175 NAAR MOLENSTRAAT 99 RICHTING	*		1.694	133	24	4	0	0	1.855
N456 MOLENSTRAAT 99 NAAR MOLENSTRAAT 175 RICHTING	*		1.586	151	19	9	1	0	1.766
N49 KAPRIJKE EXPRESSWEG KPT VAARTSTRAAT RICHTING A		52.5	439	58	6	3	1	0	507



## SNELHEIDSINBREUKEN (autosnelwegen inbegrepen) : PLAATS

2023

## Kaprijke

Straat	Huis nr	Km paal	0-10 km/u te snel	11-20 km/u te snel	21-30 km/u te snel	31-40 km/u te snel	>40 km/u te snel	??? km/u te snel	TOTAAL
N49 KAPRIJKE EXPRESSWEG KPT VAARTSTRAAT RICHTING A		116.8	278	40	8	2	0	0	328
N49 KAPRIJKE EXPRESSWEG KPT VAARTSTRAAT RICHTING B		52.5	2.415	257	52	11	1	0	2.736
Nieuwstraat	64		8	0	0	0	0	0	8
Nieuwstraat	9		1	0	0	0	0	0	1
NIEUWSTRAAT RICHTING AVESCHOOT	39		61	22	2	0	0	0	85
NIEUWSTRAAT RICHTING AVESCHOOT	64		1	0	0	0	0	0	1
NIEUWSTRAAT RICHTING LEMBEKE	66		15	8	0	0	0	0	23
NIEUWSTRAAT RICHTING VROMBAUTSTRAAT	39		66	24	3	0	0	0	93
NIEUWSTRAAT RICHTING VROMBAUTSTRAAT	66		34	13	1	1	0	0	49
NIEUWSTRAAT RICHTING VROMBAUTSTRAAT	64		6	3	0	0	0	0	9
OOSTEEKLOSTRAAT RICHTING LEDESTRAAT	62		3	1	0	0	0	0	4
OOSTEEKLOSTRAAT RICHTING LEMBEKE	62		7	4	3	0	0	0	14
Vaartstraat			0	0	0	0	0	2	2
Vaartstraat	29		0	1	0	0	0	0	1
Vaartstraat	85		0	0	0	0	0	1	1
VAARTSTRAAT RICHTING E34/N49	54		157	94	16	2	3	0	272
VAARTSTRAAT RICHTING KAPRIJKE CENTRUM	29		12	6	2	0	0	0	20
VAARTSTRAAT RICHTING KAPRIJKE PLEIN	16		3	0	0	0	0	0	3
VAARTSTRAAT RICHTING LEMBEKE-DORP	54		76	30	4	1	0	0	111
VAARTSTRAAT RICHTING N49	16		9	3	0	0	0	0	12
VAARTSTRAAT RICHTING N49-E34	29		45	13	0	0	0	0	58
VOORSTRAAT RICHTING KAPRIJKE CENTRUM	103		3	0	0	0	0	0	3
VOORSTRAAT RICHTING KAPRIJKE DORP	106		1	2	1	0	0	0	4
VOORSTRAAT RICHTING WAAISTRAAT	103		9	8	1	0	0	0	18
VOORSTRAAT RICHTING WAAISTRAAT	106		5	2	0	0	0	0	7
Vrombautstraat	5		0	0	0	0	0	1	1





## SNELHEIDSINBREUKEN (autosnelwegen inbegrepen) : PLAATS

2023

## Kaprijke

Straat	Huis nr	Km paal	0-10 km/u te snel	11-20 km/u te snel	21-30 km/u te snel	31-40 km/u te snel	>40 km/u te snel	??? km/u te snel	TOTAAL
VROMBAUTSTRAAT RICHTING EEKLO CENTRUM	40		8	7	0	0	0	0	15
VROMBAUTSTRAAT RICHTING LEMBEKE	40		9	5	0	0	0	0	14
<b>TOTAAL</b>			<b>8.894</b>	<b>1.225</b>	<b>208</b>	<b>59</b>	<b>27</b>	<b>5</b>	<b>10.418</b>

## Sint-Laureins

Straat	Huis nr	Km paal	0-10 km/u te snel	11-20 km/u te snel	21-30 km/u te snel	31-40 km/u te snel	>40 km/u te snel	??? km/u te snel	TOTAAL
EERSTESTRAAT RICHTING LEEMWEG	11		0	0	1	1	0	0	2
EERSTESTRAAT RICHTING N434	11		0	1	0	0	0	0	1
KRUISKENSTRAAT RICHTING CAATSWEG	47		2	1	0	0	0	0	3
KRUISKENSTRAAT RICHTING KAPRIJKE	32		6	6	3	0	0	0	15
KRUISKENSTRAAT RICHTING N434	47		1	1	0	0	0	0	2
KRUISKENSTRAAT RICHTING ST LAUREINS	32		5	6	1	0	0	0	12
Leemweg	139		15	7	5	1	0	0	28
Leemweg			0	0	0	0	0	1	1
LEEMWEG RICHTING E34	139		59	30	6	4	1	0	100
LEEMWEG RICHTING EEKLO	63B		1	0	0	0	0	0	1
LEEMWEG RICHTING EEKLO CENTRUM	139		1	0	0	0	0	0	1
LEEMWEG RICHTING N49-E34	79		26	15	2	0	0	0	43
LEEMWEG RICHTING SINT-LAUREINS CENTRUM	139		46	25	9	5	1	0	86
LEEMWEG RICHTING SINT-LAUREINS CENTRUM	79		12	9	1	0	0	0	22
LEEMWEG RICHTING SINT-LAUREINS CENTRUM	63B		2	1	0	0	0	0	3
MAAGD VAN GENT RICHTING NEDERLAND	51A		1	0	2	0	0	0	3
MAAGD VAN GENT RICHTING WATERVLIET	51A		8	1	0	0	0	0	9
MOERSTRAAT RICHTING EEKLO	10		43	14	1	0	0	0	58
N434 KERSELAARSTRAAT RICHTING CENTRUM BENTILLE	11A		2	0	0	0	0	0	2
N434 KERSELAARSTRAAT RICHTING KETTERIJSTRAAT	11A		3	1	0	0	0	0	4



## SNELHEIDSINBREUKEN (autosnelwegen inbegrepen) : PLAATS

2023

## Sint-Laureins

Straat	Huis nr	Km paal	0-10 km/u te snel	11-20 km/u te snel	21-30 km/u te snel	31-40 km/u te snel	>40 km/u te snel	??? km/u te snel	TOTAAL
N434 MOERSTRAAT RICHTING BENTILLE	10		44	12	0	0	0	0	56
N455 LEEMWEG RICHTING BALGERHOEKE	63		14	4	0	0	0	0	18
N455 LEEMWEG RICHTING BALGERHOEKE	67		2	2	0	0	0	0	4
N455 LEEMWEG RICHTING SINT-LAUREINS CENTRUM	63		5	0	0	0	0	0	5
N455 LEEMWEG RICHTING SINT-LAUREINS CENTRUM	67		0	2	0	0	0	0	2
N455 VLAMINGSTRAAT RICHTING SINT-LAUREINS	42		15	6	1	0	1	0	23
N455 VLAMINGSTRAAT RICHTING SINT-MARGRIETE	42		14	6	3	2	0	0	25
N456 KETTERIJSTRAAT 41 NAAR KETTERIJSTRAAT 76 RI K	*		2.193	226	28	6	6	0	2.459
N456 KETTERIJSTRAAT 76 NAAR KETTERIJSTRAAT 41 RICH	*		3.446	431	82	16	9	0	3.984
N456 MOLENSTRAAT RICHTING NEDERLAND	71		15	2	1	0	0	0	18
N456 MOLENSTRAAT RICHTING NEDERLAND	71	58.1	3	0	0	0	0	0	3
N456 MOLENSTRAAT RICHTING STEE	71		8	4	1	0	0	0	13
N456 SINT-LAUREINS, KETTERIJSTRAAT 41 NAAR SINT-LA	*		340	73	17	5	4	0	439
SINT-JANSSTRAAT RICHTING BENTILLE	71		51	13	2	0	0	0	66
SINT-JANSSTRAAT RICHTING BENTILLE	140		6	2	0	0	0	0	8
SINT-JANSSTRAAT RICHTING BENTILLE	44		6	2	0	0	0	0	8
SINT-JANSSTRAAT RICHTING BENTILLE	93		2	2	0	0	0	0	4
SINT-JANSSTRAAT RICHTING SINT-JAN-IN-EREMO	44		5	7	0	0	0	0	12
SINT-JANSSTRAAT RICHTING SINT-JAN-IN-EREMO	93		3	4	0	0	0	0	7
SINT-JANSSTRAAT RICHTING SINT-JANSPOLDERDIJK	71		37	14	1	0	0	0	52
SINT-JANSSTRAAT RICHTING ST JAN IN EREMO	140		6	3	0	0	0	0	9
SINT-JANSSTRAAT RICHTING WATERLAND-OUDEMAN	44		2	2	0	0	0	0	4
Vlamingstraat	96		5	8	0	0	0	0	13
Vlamingstraat			0	0	0	0	0	1	1
VLAMINGSTRAAT RICHTING DORPSSTRAAT	96		7	6	3	0	0	0	16
VLAMINGSTRAAT RICHTING WATERLAND-OUDEMAN	96		12	11	4	0	1	0	28



## SNELHEIDSINBREUKEN (autosnelwegen inbegrepen) : PLAATS

2023

## Sint-Laureins

Straat	Huis nr	Km paal	0-10 km/u te snel	11-20 km/u te snel	21-30 km/u te snel	31-40 km/u te snel	>40 km/u te snel	??? km/u te snel	TOTAAL
TOTAAL			6.474	960	174	40	23	2	7.673



## SNELHEIDSINBREUKEN (autosnelwegen inbegrepen) : SNELHEIDSREGIME

2023

toegelaten snelheid	0-10 km/u te snel	11-20 km/u te snel	21-30 km/u te snel	31-40 km/u te snel	>40 km/u te snel	??? km/u te snel	TOTAAL
30	407	203	27	2	0	0	639
50	3.566	1.172	197	33	47	0	5.015
60	1.396	116	9	0	0	0	1.521
70	10.448	1.361	267	92	50	0	12.218
90	3.132	355	67	16	2	0	3.572
120	1	5	2	2	0	0	10
Onbekend	0	0	0	0	0	31	31
TOTAAL	18.950	3.212	569	145	99	31	23.006



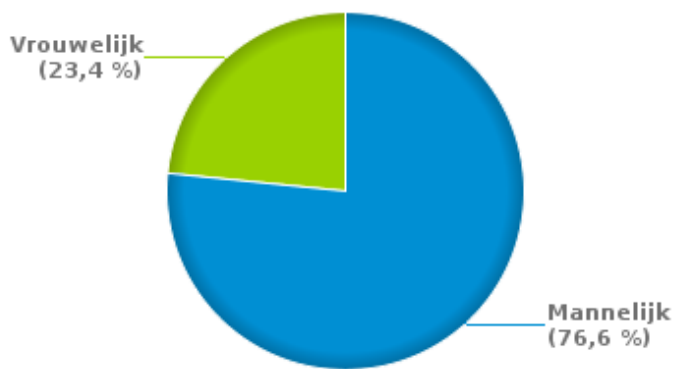
## VERKEERSINBREUKEN (autosnelwegen inbegrepen) : PROFILERING

2023

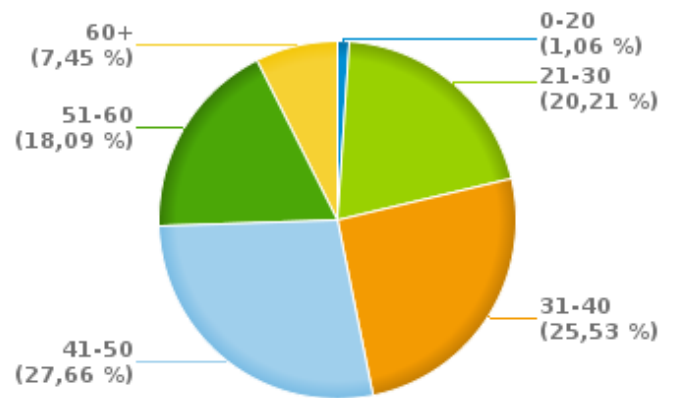
## Aantal inbreuken alcohol per geslacht en per leeftijdscategorie

	Mannelijk	Vrouwelijk	TOTAAL
0-20	1	0	1
21-30	14	5	19
31-40	17	7	24
41-50	18	8	26
51-60	15	2	17
60+	7	0	7
<b>TOTAAL</b>	<b>72</b>	<b>22</b>	<b>94</b>

% Alcoholinbreuken per geslacht - 2023



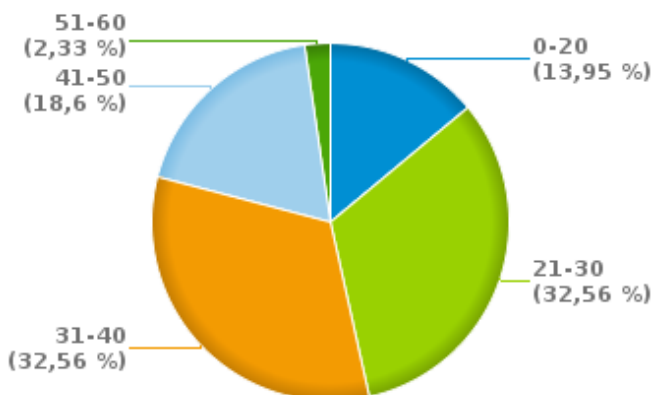
% Alcoholinbreuken per leeftijd - 2023



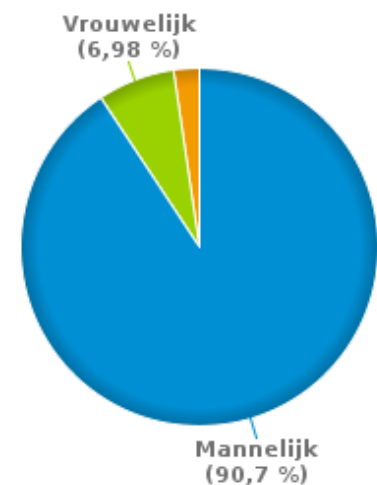
## Aantal inbreuken drugs per geslacht en per leeftijdscategorie

	Mannelijk	Vrouwelijk	Onbekend	TOTAAL
0-20	6	0	0	6
21-30	13	0	1	14
31-40	11	3	0	14
41-50	8	0	0	8
51-60	1	0	0	1
<b>TOTAAL</b>	<b>39</b>	<b>3</b>	<b>1</b>	<b>43</b>

% Drugsinbreuken per leeftijd - 2023



% Drugsinbreuken per geslacht - 2023





## VERKEERSINBREUKEN

### REPORT FILTERS

<b>Begin jaar van de inbreuken</b>	2015
<b>Einde jaar van de inbreuken</b>	2023
<b>Trimester</b>	Trim. 1;Trim. 2;Trim. 3;Trim. 4
<b>Datum van afsluiting van de gegevensbank</b>	30/04/24
<b>Politiezone</b>	PZ MEETJESLAND CENTRUM (EEKLO)
<b>Lokale/federale eenheid</b>	
<b>Op/Buiten snelweg</b>	(autosnelwegen inbegrepen)
<b>Vaststellende politie-eenheid</b>	

<b>Refresh report datum</b>	01/07/2024 10:22:01
-----------------------------	---------------------