

**Overzicht  
Verkeersinbreuken  
(autosnelwegen inbegrepen)  
2023**

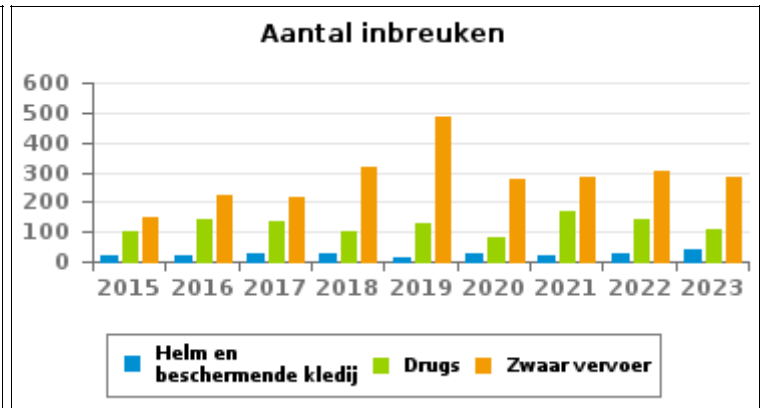
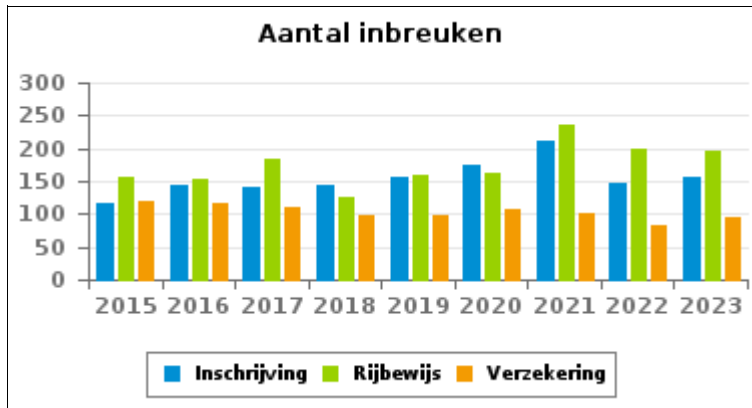
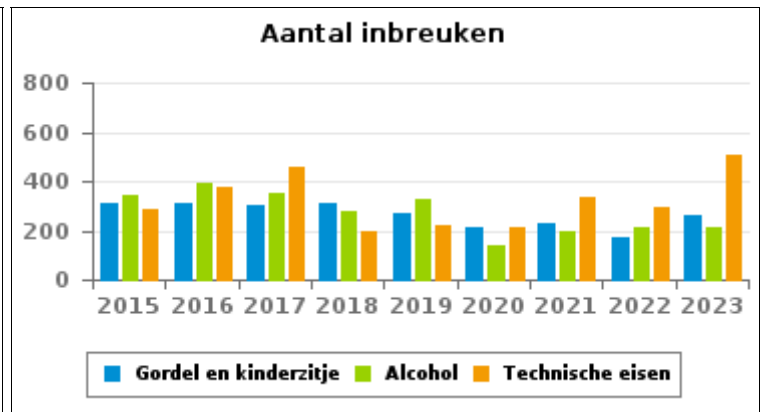
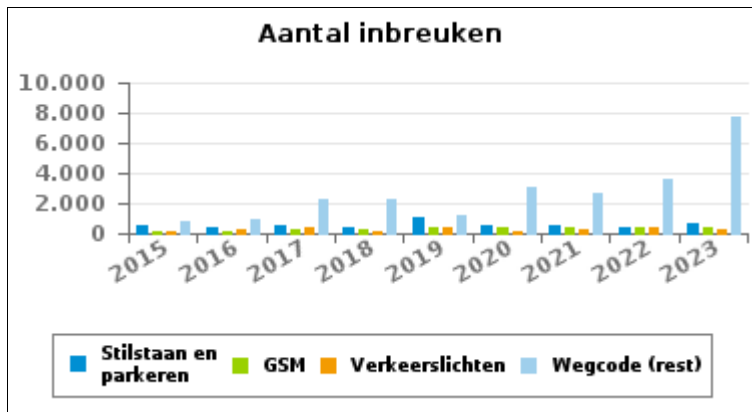
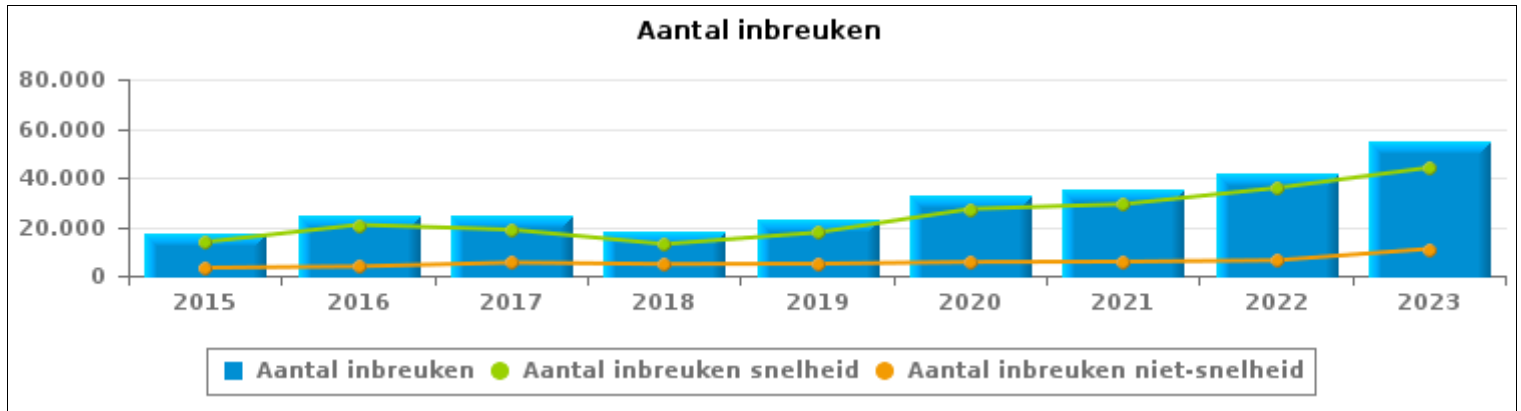
**PZ LOCHRISTI/MOERBEKE/  
WACHTEBEKE/ZELZATE**



# VERKEERSINBREUKEN (autosnelwegen inbegrepen) : ALGEMEEN OVERZICHT

Vergelijking per jaar: 2015-2023

	2015	2016	2017	2018	2019	2020	2021	2022	2023
<b>TOTAAL AANTAL INBREUKEN</b>	<b>16.981</b>	<b>24.529</b>	<b>24.096</b>	<b>17.599</b>	<b>22.475</b>	<b>32.783</b>	<b>34.864</b>	<b>41.998</b>	<b>54.980</b>
<b>INBREUKEN PER THEMA</b>									
	2015	2016	2017	2018	2019	2020	2021	2022	2023
Snelheid	13.729	20.749	18.745	12.862	17.601	27.208	29.145	35.738	44.035
Stilstaan en parkeren	549	447	531	446	1.002	515	569	380	618
GSM	173	196	247	333	444	382	372	388	398
Helm en beschermende kledij	19	22	24	27	15	27	17	30	41
Gordel en kindersitje	313	307	305	309	266	212	225	175	260
Verkeerslichten	146	280	351	111	336	175	331	349	300
Wegcode (rest)	763	978	2.287	2.254	1.235	3.105	2.657	3.544	7.764
Alcohol	345	392	354	276	325	137	193	214	210
Drugs	103	140	137	100	126	80	171	140	105
Inschrijving	115	145	141	143	156	174	211	146	157
Rijbewijs	157	152	183	126	159	162	235	200	196
Technische eisen	289	377	461	196	222	210	336	295	510
Verzekering	120	116	111	97	98	108	101	82	94
Zwaar vervoer	148	223	214	318	486	278	280	302	280
Andere	4	2	4	1	4	10	21	14	11
Onbekend	8	3	1	0	0	0	0	1	1



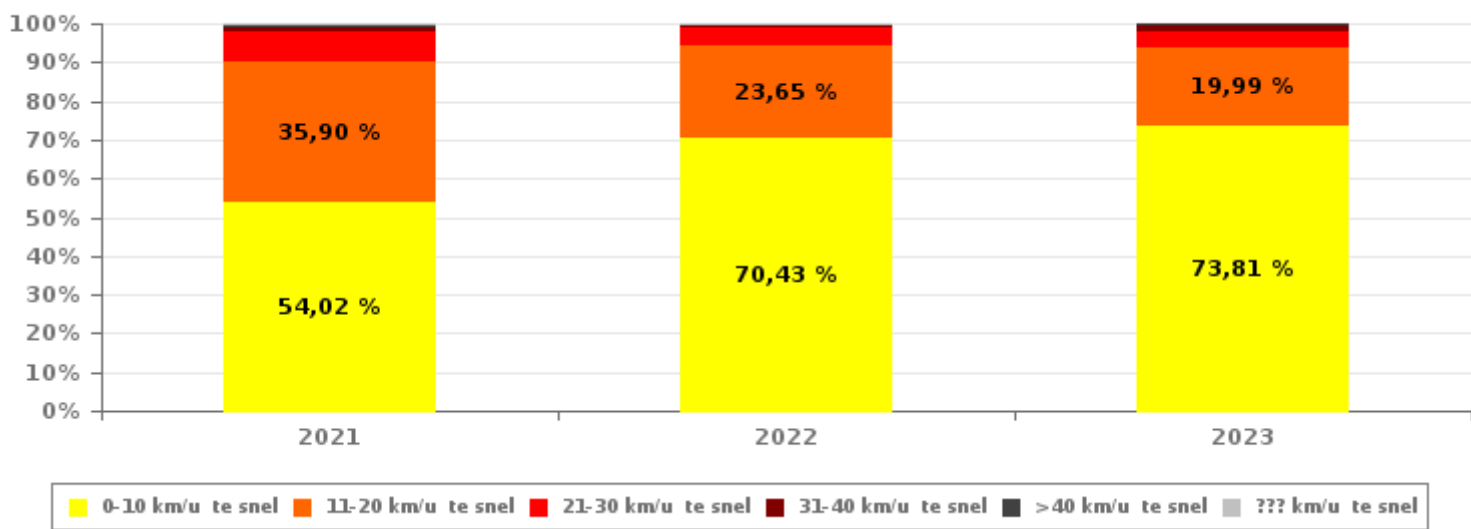


# VERKEERSINBREUKEN (autosnelwegen inbegrepen) : ALGEMEEN OVERZICHT INBREUKEN PER ZWAARTEGRAAD

Vergelijking per jaar: 2015-2023

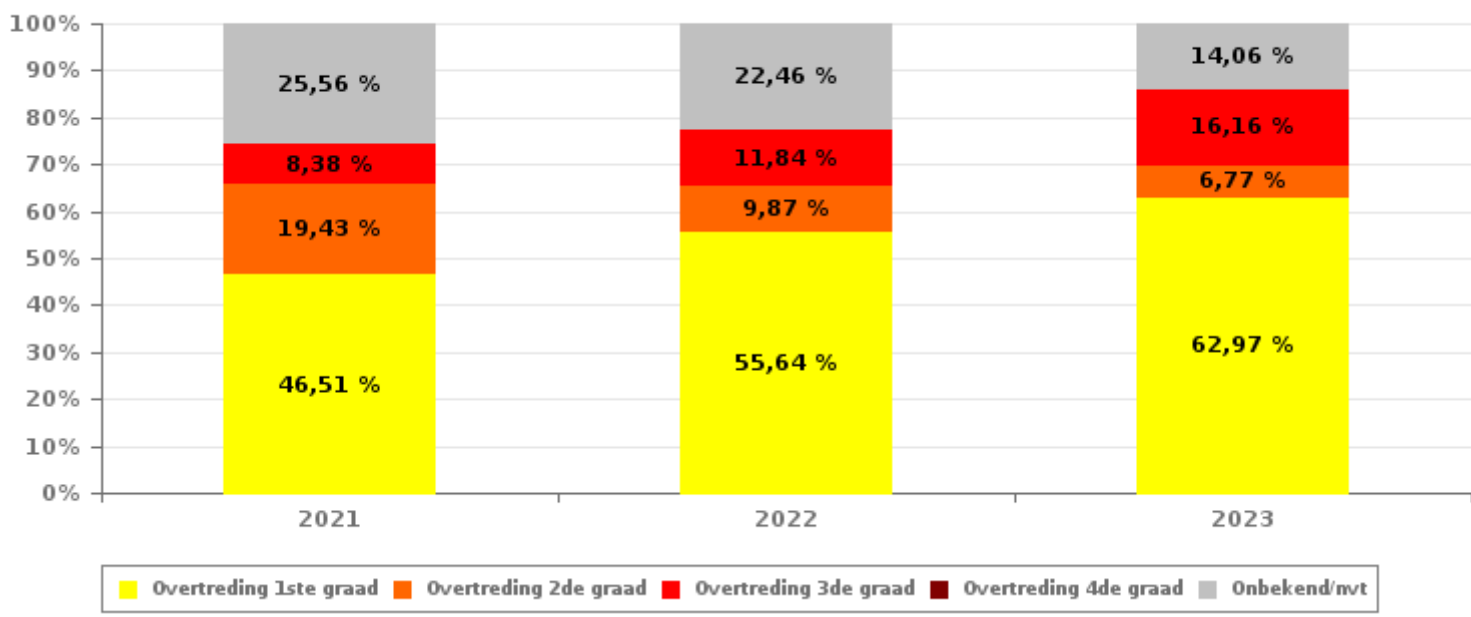
SNELHEID	2015	2016	2017	2018	2019	2020	2021	2022	2023
0-10 km/u te snel	7.254	12.474	10.166	8.403	11.821	15.432	15.743	25.172	32.501
11-20 km/u te snel	4.816	5.976	6.484	3.249	4.372	8.790	10.462	8.451	8.802
21-30 km/u te snel	1.189	1.663	1.500	859	945	2.110	2.289	1.676	1.918
31-40 km/u te snel	296	415	361	171	209	524	423	244	523
>40 km/u te snel	99	140	112	60	101	185	84	76	199
??? km/u te snel	75	81	122	120	153	167	144	119	92
<b>Subtotaal SNELHEID</b>	<b>13.729</b>	<b>20.749</b>	<b>18.745</b>	<b>12.862</b>	<b>17.601</b>	<b>27.208</b>	<b>29.145</b>	<b>35.738</b>	<b>44.035</b>

Aantal (snelheid) inbreuken : indeling per graad



NIET-SNELHEID	2015	2016	2017	2018	2019	2020	2021	2022	2023
1ste graad	1.027	1.178	2.529	2.497	1.791	3.274	2.660	3.483	6.892
2de graad	826	830	939	953	1.218	991	1.111	618	741
3de graad	235	372	426	176	455	328	479	741	1.769
4de graad	9	6	17	10	5	5	7	12	4
Onbekend/NVT	1.155	1.394	1.440	1.101	1.405	977	1.462	1.406	1.539
<b>Subtotaal NIET-SNELHEID</b>	<b>3.252</b>	<b>3.780</b>	<b>5.351</b>	<b>4.737</b>	<b>4.874</b>	<b>5.575</b>	<b>5.719</b>	<b>6.260</b>	<b>10.945</b>

Aantal (niet-snelheid) inbreuken : indeling per graad





## VERKEERSINBREUKEN (autosnelwegen inbegrepen) : ALGEMEEN OVERZICHT

## Vergelijking per maand voor het jaar 2023

	Jan	Feb	Maa	Apr	Mei	Jun	Jul	Aug	Sep	Okt	Nov	Dec	TOTAAL
<b>TOTAAL AANTAL INBREUKEN</b>	<b>3.668</b>	<b>3.626</b>	<b>5.204</b>	<b>4.407</b>	<b>3.504</b>	<b>4.330</b>	<b>3.536</b>	<b>2.980</b>	<b>3.088</b>	<b>6.721</b>	<b>6.984</b>	<b>6.932</b>	<b>54.980</b>
<b>INBREUKEN PER THEMA</b>	<b>Jan</b>	<b>Feb</b>	<b>Maa</b>	<b>Apr</b>	<b>Mei</b>	<b>Jun</b>	<b>Jul</b>	<b>Aug</b>	<b>Sep</b>	<b>Okt</b>	<b>Nov</b>	<b>Dec</b>	<b>TOTAAL</b>
Snelheid	2.754	2.622	3.966	3.352	2.703	3.161	2.346	2.016	2.637	6.134	6.687	5.657	44.035
Stilstaan en parkeren	35	62	64	61	101	51	24	13	71	72	35	29	618
GSM	32	45	45	33	57	27	47	19	24	40	17	12	398
Helm en beschermende kledij	1	1	5	3	1	7	6	3	5	5	1	3	41
Gordel en kinderzitje	23	22	22	22	25	19	26	21	22	21	19	18	260
Verkeerslichten	14	33	30	21	33	34	34	11	2	24	28	36	300
Wegcode (rest)	669	720	920	821	488	867	959	753	224	252	54	1.037	7.764
Alcohol	31	21	13	6	16	19	17	27	9	21	17	13	210
Drugs	13	6	12	6	8	7	1	21	6	9	6	10	105
Inschrijving	9	12	21	15	11	21	7	10	13	13	9	16	157
Rijbewijs	11	22	17	17	14	25	11	20	17	21	11	10	196
Technische eisen	24	30	54	20	22	44	43	42	43	65	64	59	510
Verzekering	4	10	8	9	10	12	4	8	9	8	7	5	94
Zwaar vervoer	46	16	27	21	15	35	11	16	6	34	29	24	280
Andere	2	4	0	0	0	1	0	0	0	2	0	2	11
Onbekend	0	0	0	0	0	0	0	0	0	0	0	1	1
<b>INBREUKEN PER ZWAARTEGRAAD</b>	<b>Jan</b>	<b>Feb</b>	<b>Maa</b>	<b>Apr</b>	<b>Mei</b>	<b>Jun</b>	<b>Jul</b>	<b>Aug</b>	<b>Sep</b>	<b>Okt</b>	<b>Nov</b>	<b>Dec</b>	<b>TOTAAL</b>
<b>SNELHEID</b>	<b>Jan</b>	<b>Feb</b>	<b>Maa</b>	<b>Apr</b>	<b>Mei</b>	<b>Jun</b>	<b>Jul</b>	<b>Aug</b>	<b>Sep</b>	<b>Okt</b>	<b>Nov</b>	<b>Dec</b>	<b>TOTAAL</b>
0-10 km/u te snel	1.948	1.907	2.771	2.418	1.811	2.348	1.760	1.597	1.921	4.713	4.925	4.382	32.501
11-20 km/u te snel	650	574	965	737	695	647	409	283	513	1.039	1.284	1.006	8.802
21-30 km/u te snel	129	107	178	141	150	114	106	75	135	248	344	191	1.918
31-40 km/u te snel	18	20	30	42	25	25	42	32	40	101	96	52	523
>40 km/u te snel	4	4	15	11	11	20	23	16	17	27	31	20	199
??? km/u te snel	5	10	7	3	11	7	6	13	11	6	7	6	92
<b>Subtotaal SNELHEID</b>	<b>2.754</b>	<b>2.622</b>	<b>3.966</b>	<b>3.352</b>	<b>2.703</b>	<b>3.161</b>	<b>2.346</b>	<b>2.016</b>	<b>2.637</b>	<b>6.134</b>	<b>6.687</b>	<b>5.657</b>	<b>44.035</b>
<b>NIET-SNELHEID</b>	<b>Jan</b>	<b>Feb</b>	<b>Maa</b>	<b>Apr</b>	<b>Mei</b>	<b>Jun</b>	<b>Jul</b>	<b>Aug</b>	<b>Sep</b>	<b>Okt</b>	<b>Nov</b>	<b>Dec</b>	<b>TOTAAL</b>
1ste graad	658	715	933	829	535	847	952	711	253	276	43	140	6.892
2de graad	53	64	66	60	65	86	54	49	63	66	52	63	741
3de graad	65	92	93	69	108	81	92	54	40	76	56	943	1.769
4de graad	0	0	1	1	0	0	0	0	1	0	0	1	4
Onbekend/NVT	138	133	145	96	93	155	92	150	94	169	146	128	1.539
<b>Subtotaal NIET-SNELHEID</b>	<b>914</b>	<b>1.004</b>	<b>1.238</b>	<b>1.055</b>	<b>801</b>	<b>1.169</b>	<b>1.190</b>	<b>964</b>	<b>451</b>	<b>587</b>	<b>297</b>	<b>1.275</b>	<b>10.945</b>



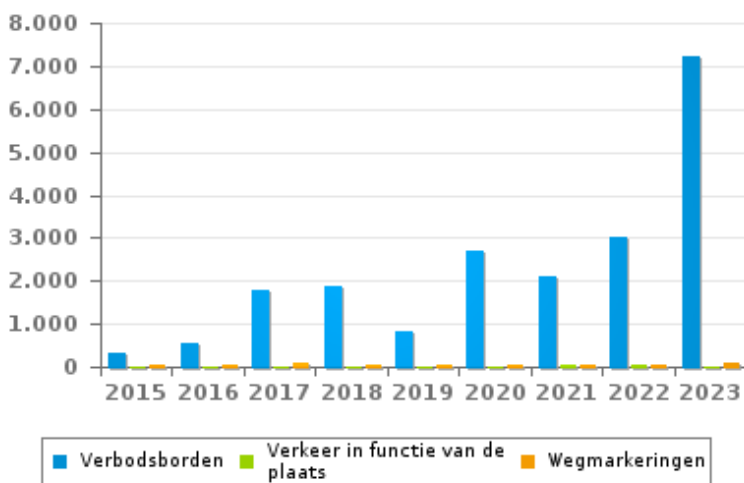
VERKEERSINBREUKEN (autosnelwegen inbegrepen) : ALGEMEEN OVERZICHT (DETAIL)

Vergelijking per jaar: 2015-2023

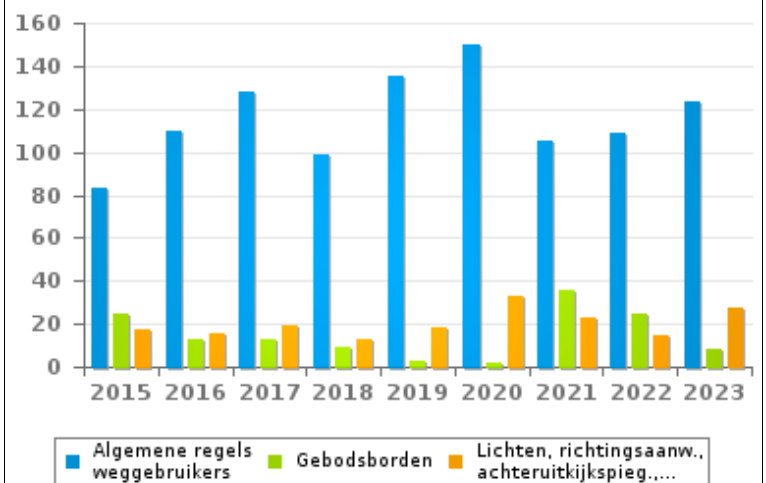
Wegcode(rest)

	2015	2016	2017	2018	2019	2020	2021	2022	2023
Verbodsborden	330	551	1.773	1.863	818	2.684	2.099	3.030	7.209
Algemene regels weggebruikers	83	110	128	99	135	150	105	109	123
Rijbewegingen	121	124	146	113	85	91	78	63	78
Lading van goederen (Wegcode)	31	47	19	28	31	43	191	182	163
Wegmarkeringen	68	48	79	41	61	47	52	46	74
Voorrang	38	24	49	19	29	18	20	12	22
Lichten, richtingsaanw., achteruitkijkspieg.,...	17	16	19	13	18	33	23	15	27
Verkeer in functie van de plaats	18	10	22	14	18	11	25	31	12
Gebodsborden	25	13	13	9	3	2	36	25	8
Bevelen van bevoegde personen	13	8	12	9	7	12	7	16	17
Vervoer van personen (Wegcode)	8	8	14	11	7	3	10	13	18
Wegcode: andere	3	9	6	29	12	1	5	0	5
Gedrag tov bepaalde weggebruikers	8	10	7	6	11	10	6	2	8
<b>TOTAAL</b>	<b>763</b>	<b>978</b>	<b>2.287</b>	<b>2.254</b>	<b>1.235</b>	<b>3.105</b>	<b>2.657</b>	<b>3.544</b>	<b>7.764</b>

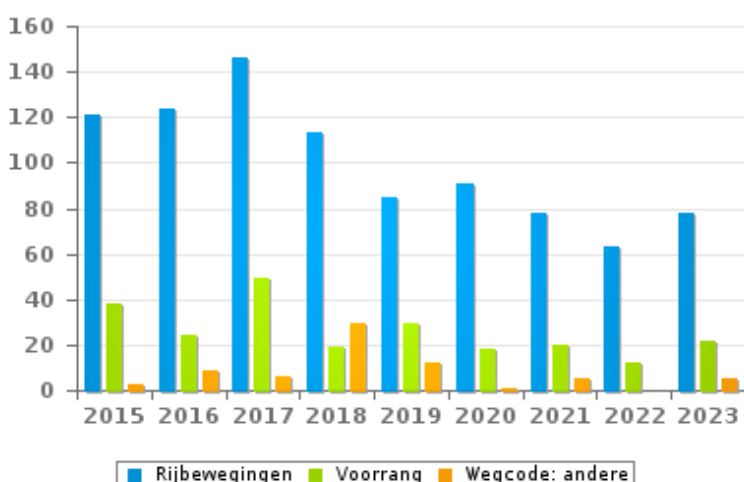
Aantal inbreuken



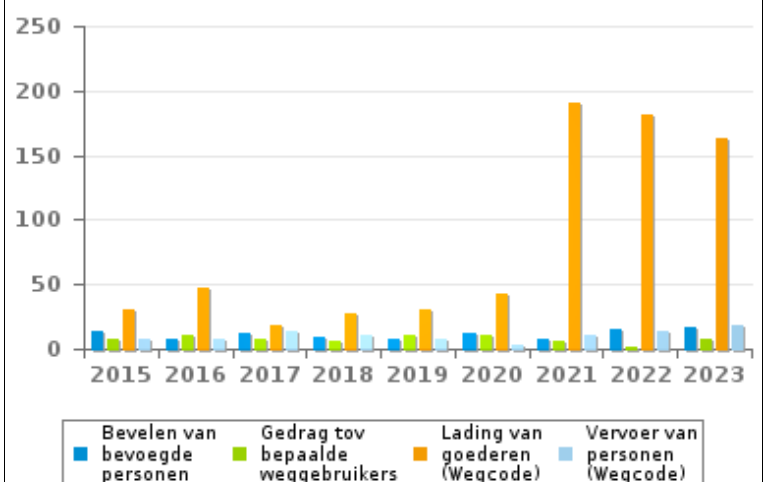
Aantal inbreuken



Aantal inbreuken



Aantal inbreuken





## VERKEERSINBREUKEN (autosnelwegen inbegrepen) : TOP 5

2023

**Alle inbreuken**

Thema	Wetsartikel	Aantal inbreuken	% (*)
Snelheid	Art. 11.2.1°.a). Buiten de bebouwde kommen is de snelheid beperkt tot 120 km per uur op de autosnelwegen [...].	15.567	28,31 %
Snelheid	Snelheid / Autosnelwegen / Bord C43 - 90 km/u (buiten werken). Art. 11.2.1°- a). Buiten de bebouwde kommen is de snelheid beperkt tot 120 km per uur op de autosnelwegen [...]. De lagere snelheidsbeperkingen opgelegd door het verkeersbord C43 of voortvloeiend uit artikel 11.3. blijven van toepassing. Art. 5. De weggebruikers moeten de verkeerslichten, verkeersborden en wegmarkeringen in acht nemen wanneer deze regelmatig zijn naar de vorm, voldoende zichtbaar zijn en overeenkomstig de voorschriften van [...] [het algemeen] reglement [op de politie van het wegverkeer en van het gebruik van de openbare weg] zijn aangebracht. Art. 68.3. [...] Bord C43 [met de vermelding 90]: Vanaf het verkeersbord tot [...] [verkeersbord C45], verbod te rijden met een grotere snelheid dan [90 km per uur] [...].	9.429	17,15 %
Wegcode (rest)	Art. 5. De weggebruikers moeten de verkeerslichten, verkeersborden en wegmarkeringen in acht nemen wanneer deze regelmatig zijn naar de vorm, voldoende zichtbaar zijn en overeenkomstig de voorschriften van [...] [het algemeen] reglement [op de politie van het wegverkeer en van het gebruik van de openbare weg] zijn aangebracht. Art. 65.5.1. Aan de verbodsborden [...] kan de zonale geldigheid worden gegeven. Hun betekenis blijft ongewijzigd. 2. De Minister van Verkeerswezen bepaalt de verkeersborden die voor signalisatie met zonale geldigheid gebruikt kunnen worden. 3. Ze komen voor op een bord met witte achtergrond [...]. 9. De betekenis van een signalisatie met zonale geldigheid kan worden aangevuld, nader bepaald of beperkt door een zwart opschrift of symbool [...]. Art. 68.3. [...] Bord C29: Verboden toegang voor bestuurders van voertuigen waarvan de hoogte, lading inbegrepen groter is dan de aangeduide.	6.223	11,32 %
Snelheid	[VI. Gew.:] Art. 11.2.3°.b). Buiten de bebouwde kommen is de snelheid beperkt tot 70 km per uur op de andere openbare wegen.	5.087	9,25 %
Snelheid	[VI. Gew.:] Snelheid / In de nabijheid van een werk op een autosnelweg / Bord C43 - 70 km/u. Art. 11.2.1°- a). Buiten de bebouwde kommen is de snelheid beperkt tot 120 km per uur op de autosnelwegen [...]. De lagere snelheidsbeperkingen opgelegd door het verkeersbord C43 of voortvloeiend uit artikel 11.3. blijven van toepassing. Art. 5. De weggebruikers moeten de verkeerslichten, verkeersborden en wegmarkeringen in acht nemen wanneer deze regelmatig zijn naar de vorm, voldoende zichtbaar zijn en overeenkomstig de voorschriften van [...] [het algemeen] reglement [op de politie van het wegverkeer en van het gebruik van de openbare weg] zijn aangebracht. Art. 68.3. [...] Bord C43 [met de vermelding 70]: Vanaf het verkeersbord tot [...] [verkeersbord C45], verbod te rijden met een grotere snelheid dan [70 km per uur] [...].	4.118	7,49 %



# VERKEERSINBREUKEN (autosnelwegen inbegrepen) : TOP 5

## 2023

### 4de graadsinbreuken

Thema	Wetsartikel	Aantal inbreuken	% (*)
Wegcode (rest)	Art. 4.1. De weggebruikers moeten onmiddellijk gevolg geven aan de bevelen van de bevoegde personen. Art. 4.2.3°. Als bevelen worden inzonderheid beschouwd: het overdwars zwaaien met een rood licht, wat stoppen betekent voor de bestuurders naar wie het licht gekeerd is. Art. 4.1°. [...] zijn overtredingen van de vierde graad in de zin van artikel 29§1, eerste lid, van [...] [de] wet betreffende de politie over het wegverkeer, gecoördineerd op 16 maart 1968: de [...] bevelen negeren van een bevoegd persoon [vermeld in het artikel 4.2.3° van KB 01-12-1975].	3	0,01 %
Wegcode (rest)	De overtreding op de hierna vermelde bepalingen wordt beschouwd als overtreding van 4de graad krachtens artikel 4.5° van KB 30-09-2005 :Art. 21.4.3° Op autosnelwegen is het verboden: achteruit te rijden of te rijden in de tegenovergestelde rijrichting.	1	0,00 %

(\*) % ten opzichte van totaal aantal inbreuken



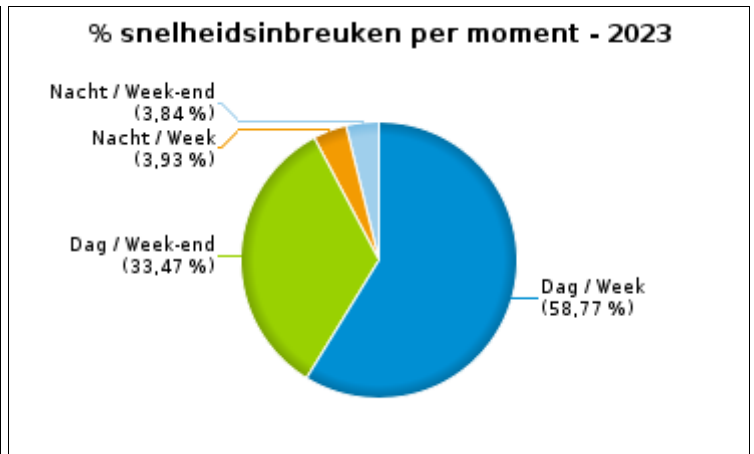
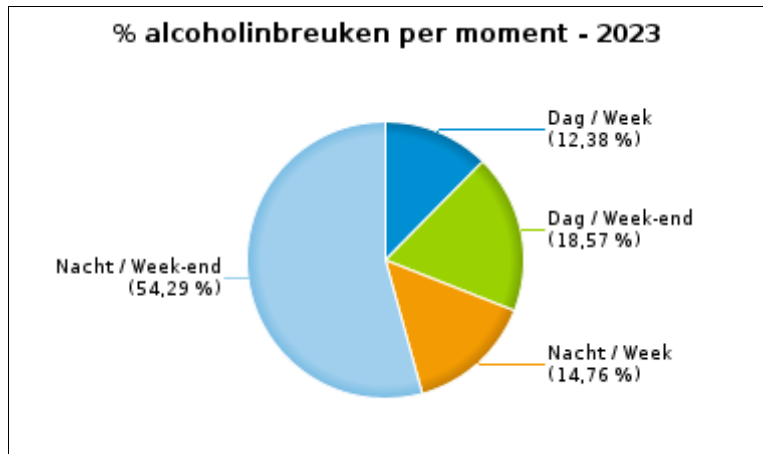
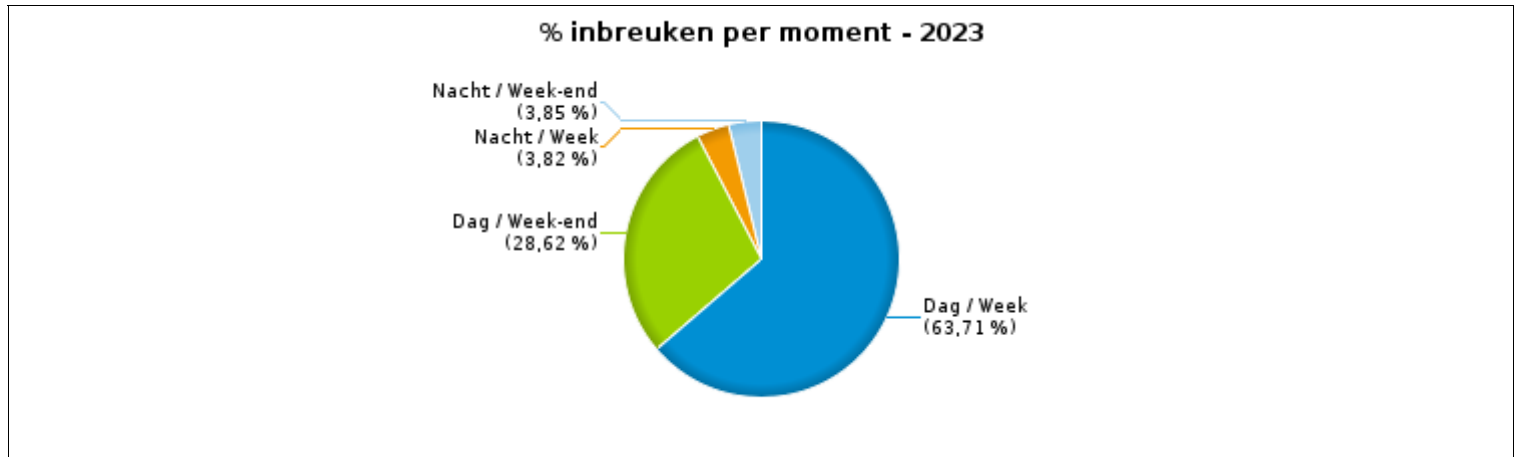
# VERKEERSINBREUKEN (autosnelwegen inbegrepen) : MOMENT

## Aantal inbreuken per moment van de week 2023

	Week			Week-end			TOTAAL
	Dag	Nacht	Subtotaal	Dag	Nacht	Subtotaal	
Snelheid	25.880	1.729	27.609	14.737	1.689	16.426	44.035
Stilstaan en parkeren	405	16	421	182	15	197	618
GSM	337	8	345	47	6	53	398
Helm en beschermende kledij	28	0	28	7	6	13	41
Gordel en kinderzitje	188	4	192	52	16	68	260
Verkeerslichten	201	35	236	50	14	64	300
Wegcode (rest)	7.031	208	7.239	386	139	525	7.764
Alcohol	26	31	57	39	114	153	210
Drugs	48	12	60	21	24	45	105
Inschrijving	115	5	120	27	10	37	157
Rijbewijs	118	15	133	33	30	63	196
Technische eisen	331	27	358	113	39	152	510
Verzekering	59	4	63	21	10	31	94
Zwaar vervoer	251	7	258	20	2	22	280
Andere	11	0	11	0	0	0	11
Onbekend	1	0	1	0	0	0	1
<b>TOTAAL</b>	<b>35.030</b>	<b>2.101</b>	<b>37.131</b>	<b>15.735</b>	<b>2.114</b>	<b>17.849</b>	<b>54.980</b>

Weekend: van vrijdag 22.00u tot maandag 06.00u  
Week: van maandag 06.00u tot vrijdag 22.00u

Dag: van 06.00u tot 22.00u  
Nacht: van 22.00u tot 06.00u







## SNELHEIDSINBREUKEN (autosnelwegen inbegrepen) : PLAATS

2023

## Lochristi

Straat	Huis nr	Km paal	0-10 km/u te snel	11-20 km/u te snel	21-30 km/u te snel	31-40 km/u te snel	>40 km/u te snel	??? km/u te snel	TOTAAL
A14-E17 GENTBRUGGE NAAR LOCHRISTI RICHTING ANTWERP		59.5	7.026	680	143	61	31	0	7.941
A14-E17 Ri Antwerpen			1	0	1	0	1	6	9
A14-E17 Ri Antwerpen		60.0	0	0	0	1	0	0	1
A14-E17 Ri Antwerpen		60.6	0	0	0	0	1	0	1
A14-E17 Ri Antwerpen		60.8	0	0	0	0	0	1	1
A14-E17 Ri Antwerpen		62.5	0	0	0	1	0	0	1
A14-E17 Ri Antwerpen		65.0	0	0	0	0	0	1	1
A14-E17 Ri Antwerpen afrit 11 Beervelde			0	0	0	1	0	0	1
A14-E17 Ri Lille (F)	*	61.0	150	21	5	3	0	0	179
A14-E17 Ri Lille (F)			1	0	0	0	0	1	2
A14-E17 Ri Lille (F) dienstweg complx 11 Beervelde			0	0	0	0	0	3	3
Antwerpse Steenweg	117		0	0	0	0	0	1	1
Antwerpse Steenweg	80		0	0	1	0	0	0	1
Antwerpse Steenweg	98		0	0	0	0	0	1	1
Bastelare			0	0	0	0	0	1	1
BASTELARE RICHTING BEERVELDE	123		26	22	6	1	0	0	55
BASTELARE RICHTING GENT	116		15	16	5	1	0	0	37
BASTELARE RICHTING LOKEREN	123		33	16	2	1	1	0	53
BASTELARE RICHTING LOKEREN	116		11	7	5	1	0	0	24
Beerveldse Baan	17		0	0	0	0	0	1	1
BOSDREEF RICHTING BEERVELDE	84		3	0	0	0	0	0	3
BOSDREEF RICHTING LOCHRISTI	84		2	0	0	0	0	0	2
BURG.VERMEULENLAAN RICHTING DORP-OOST	37		8	11	0	0	0	0	19
BURG.VERMEULENLAAN RICHTING DORPSSTRAAT	37		5	12	3	0	0	0	20
Denen			0	0	0	0	0	1	1
DENEN RICHTING GENT	42		5	3	2	0	0	0	10
DENEN RICHTING LOKEREN	42		15	5	2	0	1	0	23



## SNELHEIDSINBREUKEN (autosnelwegen inbegrepen) : PLAATS

2023

## Lochristi

Straat	Huis nr	Km paal	0-10 km/u te snel	11-20 km/u te snel	21-30 km/u te snel	31-40 km/u te snel	>40 km/u te snel	??? km/u te snel	TOTAAL
DOORNIKSTRAAT RICHTING ANTWERPSESTEENWEG	8		8	10	1	0	0	0	19
DOORNIKSTRAAT RICHTING N70	33		12	8	0	0	0	0	20
DOORNIKSTRAAT RICHTING VOORDESTRAAT	33		37	19	1	0	0	0	57
DOORNIKSTRAAT RICHTING VOORDESTRAAT	8		22	11	2	0	0	0	35
DORP-OOST RICHTING GENT	100		21	12	2	0	0	0	35
DORP-OOST RICHTING LOKEREN	100		17	6	2	0	0	0	25
DORPSSTRAAT RICHTING GENT	94		4	1	0	0	0	0	5
DORPSSTRAAT RICHTING GENT	36		0	1	1	0	0	0	2
DORPSSTRAAT RICHTING HOEKSKENSSTRAAT	86		2	4	0	0	0	0	6
DORPSSTRAAT RICHTING HOEKSKENSSTRAAT	103		3	0	0	0	0	0	3
DORPSSTRAAT RICHTING HOEKSKENSSTRAAT	88		2	1	0	0	0	0	3
DORPSSTRAAT RICHTING KONING-ALBERTLAAN	103		6	1	0	0	0	0	7
DORPSSTRAAT RICHTING KONING-ALBERTLAAN	88		4	2	0	0	0	0	6
DORPSSTRAAT RICHTING KONING-ALBERTLAAN	86		1	0	0	0	0	0	1
DORPSSTRAAT RICHTING LOKEREN	94		5	3	0	0	0	0	8
Dorp-West			0	1	0	0	0	1	2
DORP-WEST RICHTING GENT	111		4	5	0	0	0	0	9
DORP-WEST RICHTING LOKEREN	111		1	1	0	0	0	0	2
Haanhoutstraat	51		38	20	3	1	2	0	64
HAANHOUTSTRAAT RICHTING BEERVELDE	25		12	4	2	0	0	0	18
HAANHOUTSTRAAT RICHTING DESTELBERGEN	75		55	41	7	1	1	0	105
HAANHOUTSTRAAT RICHTING DESTELBERGEN	25		18	11	4	0	1	0	34
HAANHOUTSTRAAT RICHTING DESTELBERGEN	51		11	22	0	0	0	0	33
HAANHOUTSTRAAT RICHTING LOKEREN	75		24	18	2	1	0	0	45
HAANHOUTSTRAAT RICHTING LOKEREN	51		16	6	0	0	0	0	22
Heistraat			0	0	0	0	0	2	2
HEISTRAAT RICHTING DESTELBERGEN	44		6	14	7	0	0	0	27
HEISTRAAT RICHTING DESTELBERGEN	24		3	4	2	0	0	0	9



## SNELHEIDSINBREUKEN (autosnelwegen inbegrepen) : PLAATS

2023

## Lochristi

Straat	Huis nr	Km paal	0-10 km/u te snel	11-20 km/u te snel	21-30 km/u te snel	31-40 km/u te snel	>40 km/u te snel	??? km/u te snel	TOTAAL
HEISTRAAT RICHTING DESTELBERGEN	46		0	2	0	0	0	0	2
HEISTRAAT RICHTING LOKEREN	44		27	69	22	1	0	0	119
HEISTRAAT RICHTING LOKEREN	46		3	11	2	0	0	0	16
HEISTRAAT RICHTING LOKEREN	24		6	7	2	0	0	0	15
Hijftestraat	91		0	0	0	0	0	1	1
Hijftestraat			0	0	0	0	0	1	1
HIJFTESTRAAT RICHTING DORP-WEST	96		27	11	2	0	0	0	40
HIJFTESTRAAT RICHTING GENT	96		48	36	3	1	0	0	88
HIJFTESTRAAT RICHTING GENT	91		44	19	2	0	0	0	65
HIJFTESTRAAT RICHTING HIJFTE	38		10	8	1	1	0	0	20
HIJFTESTRAAT RICHTING HIJFTE -CENTER	96		18	15	4	0	0	0	37
HIJFTESTRAAT RICHTING LOCHRISTI	91		35	16	1	0	0	0	52
HIJFTESTRAAT RICHTING LOCHRISTI	38		10	3	0	0	0	0	13
HIJFTESTRAAT RICHTING LOKEREN	96		37	20	1	0	0	0	58
Hoekskensstraat	27		15	3	0	1	1	0	20
HOEKSKENSSTRAAT RICHTING DESTELBERGEN	100		35	20	2	1	0	0	58
HOEKSKENSSTRAAT RICHTING GENT	102		16	6	0	1	0	0	23
HOEKSKENSSTRAAT RICHTING LAARNE	104		21	12	0	0	0	0	33
HOEKSKENSSTRAAT RICHTING LAARNE	52		14	16	0	0	0	0	30
HOEKSKENSSTRAAT RICHTING LOCHRISTI	102		12	7	4	0	0	0	23
HOEKSKENSSTRAAT RICHTING LOCHRISTI	54		10	1	0	1	0	0	12
HOEKSKENSSTRAAT RICHTING MENDONK	100		36	12	1	0	0	0	49
HOEKSKENSSTRAAT RICHTING WACHTEBEKE	52		18	2	1	0	0	0	21
HOEKSKENSSTRAAT RICHTING WACHTEBEKE	104		9	7	1	2	0	0	19
HOEKSKENSSTRAAT RICHTING ZAFFELARE	54		4	2	0	0	0	0	6
Hoekstraat			0	0	0	0	1	1	2
Hoekstraat	82		1	0	0	0	0	0	1
HOEKSTRAAT RICHTING ZEVENEKEN	30		10	4	0	0	0	0	14



## SNELHEIDSINBREUKEN (autosnelwegen inbegrepen) : PLAATS

2023

## Lochristi

Straat	Huis nr	Km paal	0-10 km/u te snel	11-20 km/u te snel	21-30 km/u te snel	31-40 km/u te snel	>40 km/u te snel	??? km/u te snel	TOTAAL
Koning-Albertlaan	12		21	11	2	0	0	0	34
Koning-Albertlaan	186		0	0	0	0	0	1	1
KONING-ALBERTLAAN RICHTING DESTELBERGEN	7		3	4	1	0	0	0	8
KONING-ALBERTLAAN RICHTING DESTELDONK	7		5	5	0	0	0	0	10
KONING-ALBERTLAAN RICHTING DORPSSTRAAT	12		16	8	0	0	0	0	24
KONING-ALBERTLAAN RICHTING DORPSSTRAAT	13		8	3	1	0	0	0	12
KONING-ALBERTLAAN RICHTING DORPSSTRAAT	5		5	4	0	0	0	0	9
KONING-ALBERTLAAN RICHTING DORP-WEST	12		21	19	0	0	0	0	40
KONING-ALBERTLAAN RICHTING DORP-WEST	13		4	11	1	1	0	0	17
KONING-ALBERTLAAN RICHTING DORP-WEST	5		1	0	0	0	0	0	1
Koning-Boudewijnlaan			0	0	0	0	0	1	1
Leemstraat	43		30	28	3	0	0	0	61
LEEMSTRAAT RICHTING LOKEREN	22		12	14	3	0	0	0	29
LEEMSTRAAT RICHTING WACHTEBEKE	22		12	12	3	0	0	0	27
Lichtelareststraat	16		1	1	0	0	0	0	2
Lichtelareststraat	32		0	0	0	1	0	0	1
LICHELARESTRAAT RICHTING DESTELBERGEN	26		6	6	2	1	0	0	15
LICHELARESTRAAT RICHTING DESTELBERGEN	32		8	3	0	0	0	0	11
LICHELARESTRAAT RICHTING GENT	26		11	5	1	0	0	0	17
LICHELARESTRAAT RICHTING N70	32		5	2	0	0	0	0	7
LICHELARESTRAAT RICHTING OOSTAKKER	16		2	1	0	0	0	0	3
MOLENEINDE RICHTING RECHTSTRAAT	2		2	1	0	0	0	0	3
MOLENEINDE RICHTING ZAFFELARE DORP	2		1	0	0	0	0	0	1
N449 RICHTING BEERVELDE		14.5	28	16	2	0	0	0	46
N449 RICHTING LAARNE		14.5	43	16	3	0	0	0	62
N449, SLAGMANSTRAAT 3 NAAR 69 RICHTING WACHTEBEKE	*		1.495	245	126	80	52	0	1.998



## SNELHEIDSINBREUKEN (autosnelwegen inbegrepen) : PLAATS

2023

## Lochristi

Straat	Huis nr	Km paal	0-10 km/u te snel	11-20 km/u te snel	21-30 km/u te snel	31-40 km/u te snel	>40 km/u te snel	??? km/u te snel	TOTAAL
N449, SLAGMANSTRAAT 69 NAAR 3 RICHTING BEERVELDE	*		1.035	101	19	19	8	0	1.182
N449, WACHTEBEKE MEERSTRAAT 78 NAAR LOCHRISTI DAM	*		622	70	13	6	2	0	713
N70 Richting Gent		8.8	2	2	1	1	0	0	6
N70 Richting Gent		7.5	1	3	0	0	0	0	4
N70 Richting Gent		12.7	0	0	1	0	0	0	1
N70 RICHTING LOCHRISTI		12.7	18	14	0	0	0	0	32
N70 RICHTING LOCHRISTI		10.0	12	13	4	0	0	0	29
N70 RICHTING LOCHRISTI		8.9	9	4	1	0	0	0	14
N70 RICHTING LOKEREN		10.0	22	11	5	1	0	0	39
N70 RICHTING LOKEREN		8.9	10	8	0	0	0	0	18
N70 RICHTING LOKEREN		12.7	10	3	0	1	0	0	14
N70 RICHTING LOKEREN		7.5	9	4	0	1	0	0	14
N70 RICHTING LOKEREN		8.8	8	3	1	0	0	0	12
Nerenhoek	10		6	0	0	0	0	0	6
NIEUWSTRAAT RICHTING LOKEREN	12B		7	1	0	0	0	0	8
OOSTEINDE RICHTING DESTELDONK	16		2	1	0	0	0	0	3
OOSTEINDE RICHTING WACHTEBEKE	32		8	3	0	0	0	0	11
OOSTEINDE RICHTING WACHTEBEKE	16		2	1	0	0	0	0	3
Oude Veldstraat	8		0	0	0	0	0	1	1
Oude Veldstraat			0	0	0	0	0	1	1
OUDE VELDSTRAAT RICHTING GENT	57		9	8	4	0	0	0	21
OUDE VELDSTRAAT RICHTING LOKEREN	57		12	19	3	0	1	0	35
OUDE VELDSTRAAT RICHTING OOSTAKKER	93		15	5	1	0	0	0	21
OUDE VELDSTRAAT RICHTING ZAFFELARE	93		10	13	0	0	0	0	23
Pauwstraat	146		30	27	6	0	1	0	64
Pauwstraat			0	0	0	0	0	3	3



## SNELHEIDSINBREUKEN (autosnelwegen inbegrepen) : PLAATS

2023

## Lochristi

Straat	Huis nr	Km paal	0-10 km/u te snel	11-20 km/u te snel	21-30 km/u te snel	31-40 km/u te snel	>40 km/u te snel	??? km/u te snel	TOTAAL
PAUWSTRAAT RICHTING BEERVELDE	144		7	4	0	0	0	0	11
PAUWSTRAAT RICHTING BEERVELDSEBAAN	146		20	11	1	0	0	0	32
PAUWSTRAAT RICHTING DORP-OOST	146		14	20	8	0	0	0	42
PAUWSTRAAT RICHTING LOCHRISTI	144		17	11	1	0	0	0	29
PAUWSTRAAT RICHTING LOCHRISTI	47		2	0	1	0	0	0	3
PAUWSTRAAT RICHTING LOKEREN	47		1	4	1	0	0	0	6
Persijzerstraat	49		0	0	0	0	0	1	1
PERSIJZERSTRAAT RICHTING DESTELDONK	77		23	11	0	0	0	0	34
PERSIJZERSTRAAT RICHTING EKSAARDE	77		20	16	2	0	0	0	38
RECHTSTRAAT RICHTING DESTELDONK	152		39	12	2	0	0	0	53
RECHTSTRAAT RICHTING DESTELDONK	72		11	3	1	0	0	0	15
RECHTSTRAAT RICHTING DESTELDONK	84		3	0	0	0	0	0	3
RECHTSTRAAT RICHTING GENT	75		7	7	2	0	0	0	16
RECHTSTRAAT RICHTING LOKEREN	72		6	2	0	0	0	0	8
RECHTSTRAAT RICHTING WACHTEBEKE	152		36	21	2	2	0	0	61
RECHTSTRAAT RICHTING WACHTEBEKE	84		6	2	0	1	0	0	9
RECHTSTRAAT RICHTING ZAFFELARE	75		4	1	0	0	0	0	5
RIVIERSTRAAT RICHTING BEERVELDE	37		5	6	1	0	0	0	12
RIVIERSTRAAT RICHTING LAARNE	39		53	22	1	3	0	0	79
RIVIERSTRAAT RICHTING LAARNE	41		22	8	3	0	0	0	33
RIVIERSTRAAT RICHTING LAARNE	37		11	5	0	1	1	0	18
RIVIERSTRAAT RICHTING LOCHRISTI	39		31	21	3	0	0	0	55
RIVIERSTRAAT RICHTING LOCHRISTI	41		16	5	0	1	0	0	22
ROSTIJNENSTRAAT RICHTING DESTELBERGEN	14		5	4	1	0	0	0	10
ROSTIJNENSTRAAT RICHTING GENT	10		13	8	0	0	0	0	21
ROSTIJNENSTRAAT RICHTING LOCHRISTI	10		12	8	1	0	0	0	21
ROSTIJNENSTRAAT RICHTING OOSTAKKER	14		2	1	1	0	0	0	4
Ruilare	68		7	4	1	0	0	0	12



## SNELHEIDSINBREUKEN (autosnelwegen inbegrepen) : PLAATS

2023

## Lochristi

Straat	Huis nr	Km paal	0-10 km/u te snel	11-20 km/u te snel	21-30 km/u te snel	31-40 km/u te snel	>40 km/u te snel	??? km/u te snel	TOTAAL
RUILARE RICHTING GENT	144A		6	3	1	0	0	0	10
RUILARE RICHTING LOCHRISTI	143		8	8	2	0	0	0	18
RUILARE RICHTING LOKEREN	143		14	13	0	0	0	0	27
RUILARE RICHTING LOKEREN	147		6	2	0	0	0	0	8
RUILARE RICHTING LOKEREN	144A		2	2	0	0	0	0	4
RUILARE RICHTING N449	147		3	3	0	0	0	0	6
SCHOOLSTRAAT RI DORPSSTRAAT	22		2	0	0	0	0	0	2
Smalle Heerweg	116		0	0	0	0	0	1	1
Smalle Heerweg	120		0	0	0	0	0	1	1
SMALLE HEERWEG RICHTING GENT	205		15	4	0	0	0	0	19
SMALLE HEERWEG RICHTING GENT	195		7	4	1	0	0	0	12
SMALLE HEERWEG RICHTING GENT	88		3	2	0	0	0	0	5
SMALLE HEERWEG RICHTING LOCHRISTI	195		4	3	0	0	0	0	7
SMALLE HEERWEG RICHTING LOCHRISTI	88		4	1	0	0	0	0	5
SMALLE HEERWEG RICHTING LOKEREN	205		3	2	1	0	0	0	6
SMALLE HEERWEG RICHTING LOKEREN	51		3	1	0	0	0	0	4
SMALLE HEERWEG RICHTING OOSTAKKER	51		9	1	0	0	0	0	10
SPARRENLAAN RICHTING DESTELBERGEN	31		60	35	6	0	0	0	101
SPARRENLAAN RICHTING DESTELBERGEN	3		16	6	0	0	0	0	22
SPARRENLAAN RICHTING DESTELBERGEN	14		14	6	0	0	0	0	20
SPARRENLAAN RICHTING DESTELBERGEN	20		15	4	0	0	0	0	19
SPARRENLAAN RICHTING DESTELBERGEN	16		8	4	0	0	0	0	12
SPARRENLAAN RICHTING GENT	20		10	10	0	0	0	0	20
SPARRENLAAN RICHTING GENT	16		8	1	0	0	0	0	9
SPARRENLAAN RICHTING OOSTAKKER	31		54	44	2	0	1	0	101
SPARRENLAAN RICHTING OOSTAKKER	3		15	5	0	0	0	0	20
SPARRENLAAN RICHTING OOSTAKKER	14		5	4	1	0	0	0	10
STATIONSSTRAAT RICHTING DESTELBERGEN	44		8	5	0	0	0	0	13



## SNELHEIDSINBREUKEN (autosnelwegen inbegrepen) : PLAATS

2023

## Lochristi

Straat	Huis nr	Km paal	0-10 km/u te snel	11-20 km/u te snel	21-30 km/u te snel	31-40 km/u te snel	>40 km/u te snel	??? km/u te snel	TOTAAL
STATIONSSTRAAT RICHTING DESTELBERGEN	77		9	4	0	0	0	0	13
STATIONSSTRAAT RICHTING GENT	44		3	1	0	0	0	0	4
STATIONSSTRAAT RICHTING WACHTEBEKE	77		17	9	0	0	0	0	26
STATIONSSTRAAT RICHTING WACHTEBEKE	44		3	1	0	0	0	0	4
Toleindestraat			0	0	0	0	0	1	1
VELDSTRAAT RICHTING GENT	31		11	9	2	0	0	0	22
VELDSTRAAT RICHTING GENT	30		4	2	0	0	0	0	6
VELDSTRAAT RICHTING HIJFTE	30		2	5	3	0	0	0	10
VELDSTRAAT RICHTING LOCHRISTI	31		2	2	0	0	0	0	4
WINDGAT RICHTING GENT	26		7	5	1	0	0	0	13
WINDGAT RICHTING ZELZATE	26		3	3	1	0	0	0	7
ZAFFELARE-DORP RICHTING GENT	52		2	1	0	0	0	0	3
ZAFFELARE-DORP RICHTING WACHTEBEKE	52		3	1	0	0	0	0	4
Zeveneken-Dorp			0	0	0	0	0	1	1
ZEVENEKEN-DORP RICHTING GENT	110		15	8	0	0	0	0	23
ZEVENEKEN-DORP RICHTING GENT	78		6	4	0	0	0	0	10
ZEVENEKEN-DORP RICHTING LOKEREN	78		4	0	1	0	0	0	5
ZEVENEKEN-DORP RICHTING LOKEREN	110		2	0	0	0	0	0	2
<b>TOTAAL</b>			<b>12.486</b>	<b>2.502</b>	<b>522</b>	<b>203</b>	<b>107</b>	<b>35</b>	<b>15.855</b>

## Moerbeke

Straat	Huis nr	Km paal	0-10 km/u te snel	11-20 km/u te snel	21-30 km/u te snel	31-40 km/u te snel	>40 km/u te snel	??? km/u te snel	TOTAAL
A11-E34 Ri Antw. langsweg A11/N49 km 0,9 - 66,5			0	0	0	0	0	1	1
A11-E34 Richting Brugge		94.0	0	0	0	0	0	1	1
A11-E34 Ri Knokke afrit 12 Moerbeke			0	0	0	0	0	1	1
COLLEMANSBRUG RICHTING DORPVAART	11		5	0	0	0	0	0	5
COLLEMANSBRUG RICHTING TERWESTVAART	11		4	3	0	0	0	0	7





## SNELHEIDSINBREUKEN (autosnelwegen inbegrepen) : PLAATS

2023

## Moerbeke

Straat	Huis nr	Km paal	0-10 km/u te snel	11-20 km/u te snel	21-30 km/u te snel	31-40 km/u te snel	>40 km/u te snel	??? km/u te snel	TOTAAL
Damstraat	236		76	53	7	3	0	0	139
Damstraat	232		11	4	3	0	0	0	18
Damstraat	82		13	2	2	0	0	0	17
DAMSTRAAT RICHTING LOKEREN	237		28	31	7	0	0	0	66
DAMSTRAAT RICHTING MOERBEKE	236		27	29	6	0	0	0	62
DAMSTRAAT RICHTING STEKENE	232		29	34	2	1	0	0	66
DAMSTRAAT RICHTING STEKENE	236		35	29	1	1	0	0	66
DAMSTRAAT RICHTING STEKENE	237		35	18	2	1	0	0	56
DAMSTRAAT RICHTING STEKENE	183		26	24	3	0	0	0	53
DAMSTRAAT RICHTING STEKENE	238		12	16	2	0	0	0	30
DAMSTRAAT RICHTING STEKENE	181		5	5	0	0	0	0	10
DAMSTRAAT RICHTING WACHTEBEKE	232		40	28	8	2	0	0	78
DAMSTRAAT RICHTING WACHTEBEKE	183		20	9	1	0	0	0	30
DAMSTRAAT RICHTING WACHTEBEKE	238		8	12	0	0	0	0	20
DAMSTRAAT RICHTING WACHTEBEKE	181		8	11	0	0	0	0	19
Dorpvaart			0	0	0	0	0	1	1
DORPVAART RICHTING MOERBEKE	65		11	7	1	0	0	0	19
DORPVAART RICHTING MOERBEKE	89		9	5	0	0	0	0	14
DORPVAART RICHTING MOERBEKE	85		7	3	0	0	0	0	10
DORPVAART RICHTING STEKENE	65		8	5	0	0	0	0	13
DORPVAART RICHTING STEKENE	69		9	2	0	0	0	0	11
DORPVAART RICHTING STEKENE	73		5	6	0	0	0	0	11
DORPVAART RICHTING STEKENE	85		9	2	0	0	0	0	11
DORPVAART RICHTING STEKENE	67		5	3	1	0	0	0	9
DORPVAART RICHTING STEKENE	71		4	2	0	0	0	0	6
DORPVAART RICHTING STEKENE	89		5	1	0	0	0	0	6
DORPVAART RICHTING WACHTEBEKE	73		8	5	1	0	0	0	14
DORPVAART RICHTING WACHTEBEKE	67		11	2	0	0	0	0	13



## SNELHEIDSINBREUKEN (autosnelwegen inbegrepen) : PLAATS

2023

## Moerbeke

Straat	Huis nr	Km paal	0-10 km/u te snel	11-20 km/u te snel	21-30 km/u te snel	31-40 km/u te snel	>40 km/u te snel	??? km/u te snel	TOTAAL
DORPVAART RICHTING WACHTEBEKE	69		9	3	0	0	0	0	12
DORPVAART RICHTING WACHTEBEKE	71		3	4	0	0	0	0	7
Drongendreef	49		0	0	0	0	0	1	1
DRONGENDREEF RICHTING EKSAARDE	35		14	8	3	0	0	0	25
DRONGENDREEF RICHTING KOEWACHT	35		7	6	1	0	0	0	14
DRONGENDREEF RICHTING KOEWACHT	11		9	2	0	0	0	0	11
DRONGENDREEF RICHTING KOEWACHT	33		5	6	0	0	0	0	11
DRONGENDREEF RICHTING KOEWACHT	17		4	5	0	0	0	0	9
DRONGENDREEF RICHTING LOKEREN	11		14	9	0	0	0	0	23
DRONGENDREEF RICHTING LOKEREN	33		8	8	0	0	0	0	16
DRONGENDREEF RICHTING LOKEREN	17		6	6	0	0	0	0	12
Eksaardsedam	18		9	0	0	0	0	1	10
Eksaardsedam			0	0	0	0	0	2	2
EKSAARDSEDAM RICHTING DAMSTRAAT	20		1	1	1	0	0	0	3
EKSAARDSEDAM RICHTING EKSAARDE	12		23	7	3	0	0	0	33
EKSAARDSEDAM RICHTING LOKEREN	28		31	7	3	0	0	0	41
EKSAARDSEDAM RICHTING LOKEREN	20		9	3	1	0	0	0	13
EKSAARDSEDAM RICHTING MOERBEKE	28		13	7	1	0	0	0	21
EKSAARDSEDAM RICHTING MOERBEKE	12		4	3	2	0	0	0	9
EKSAARDSEDAM THV BRUGGEMANSDREEF RICHTING LOKEREN	*		6	3	0	0	0	0	9
EKSAARDSEDAM THV BRUGGEMANSDREEF RICHTING MOERBEKE	*		7	1	0	0	0	0	8
HEIRWEG RICHTING MOERBEKE	33A		2	1	0	0	0	0	3
HEIRWEG RICHTING MOERBEKE	70		1	1	0	0	0	0	2
HEIRWEG RICHTING STEKENE	29		31	22	3	0	0	0	56
HEIRWEG RICHTING STEKENE	33A		6	3	0	0	0	0	9
HEIRWEG RICHTING STEKENE	70		1	0	0	0	0	0	1



## SNELHEIDSINBREUKEN (autosnelwegen inbegrepen) : PLAATS

2023

## Moerbeke

Straat	Huis nr	Km paal	0-10 km/u te snel	11-20 km/u te snel	21-30 km/u te snel	31-40 km/u te snel	>40 km/u te snel	??? km/u te snel	TOTAAL
HEIRWEG RICHTING WACHTEBEKE	29		44	17	1	0	0	0	62
Herfstvrede			0	0	0	0	0	1	1
Hospicestraat	16		34	11	1	0	0	0	46
Hospicestraat	90		9	3	0	0	0	0	12
HOSPICESTRAAT RICHTING STEKENE	16		160	95	8	0	0	0	263
HOSPICESTRAAT RICHTING STEKENE	14		51	48	2	1	0	0	102
HOSPICESTRAAT RICHTING WACHTEBEKE	16		96	52	7	2	0	0	157
HOSPICESTRAAT RICHTING WACHTEBEKE	14		34	14	2	0	0	0	50
LEDESTRAAT RICHTING MOERBEKE	20		21	5	2	0	0	0	28
LEDESTRAAT RICHTING MOERBEKE	16		1	1	0	0	0	0	2
LEDESTRAAT RICHTING NEDERLAND	20		14	12	1	1	1	0	29
LEDESTRAAT RICHTING NEDERLAND	16		4	4	0	0	1	0	9
LEDESTRAAT RICHTING OVERSLAG	1A		2	1	1	0	0	0	4
LEDESTRAAT RICHTING STEKENE	1A		1	1	0	0	0	0	2
Moerhofstraat	30		0	2	0	0	0	0	2
Moerhofstraat	31		0	0	0	0	0	1	1
Opperstraat	70		18	4	0	0	0	0	22
Opperstraat	82		3	2	0	0	0	0	5
Opperstraat			0	0	0	0	0	4	4
Opperstraat	123		0	0	0	0	0	1	1
OPPERSTRAAT RICHTING MOERBEKE	125		9	10	1	0	0	0	20
OPPERSTRAAT RICHTING STEKENE	90		21	2	0	0	0	0	23
OPPERSTRAAT RICHTING STEKENE	82		11	1	0	0	0	0	12
OPPERSTRAAT RICHTING STEKENE	87		10	2	0	0	0	0	12
OPPERSTRAAT RICHTING STEKENE	70		8	2	0	0	0	0	10
OPPERSTRAAT RICHTING STEKENE	53		5	3	1	0	0	0	9
OPPERSTRAAT RICHTING STEKENE	21		4	1	0	0	0	0	5
OPPERSTRAAT RICHTING STEKENE	48		5	0	0	0	0	0	5



## SNELHEIDSINBREUKEN (autosnelwegen inbegrepen) : PLAATS

2023

## Moerbeke

Straat	Huis nr	Km paal	0-10 km/u te snel	11-20 km/u te snel	21-30 km/u te snel	31-40 km/u te snel	>40 km/u te snel	??? km/u te snel	TOTAAL
OPPERSTRAAT RICHTING STEKENE	64		3	0	0	0	0	0	3
OPPERSTRAAT RICHTING STEKENE	75		1	0	0	0	0	0	1
OPPERSTRAAT RICHTING WACHTEBEKE	90		44	1	0	0	0	0	45
OPPERSTRAAT RICHTING WACHTEBEKE	82		27	7	0	0	0	0	34
OPPERSTRAAT RICHTING WACHTEBEKE	125		6	10	0	0	0	0	16
OPPERSTRAAT RICHTING WACHTEBEKE	87		11	4	0	0	0	0	15
OPPERSTRAAT RICHTING WACHTEBEKE	70		10	2	0	0	0	0	12
OPPERSTRAAT RICHTING WACHTEBEKE	21		4	4	0	0	0	0	8
OPPERSTRAAT RICHTING WACHTEBEKE	64		5	1	1	0	0	0	7
OPPERSTRAAT RICHTING WACHTEBEKE	48		3	3	0	0	0	0	6
OPPERSTRAAT RICHTING WACHTEBEKE	75		1	1	1	0	0	0	3
OPPERSTRAAT RICHTING WACHTEBEKE	53		2	0	0	0	0	0	2
Papdijk	12		2	7	0	0	0	0	9
Papdijk			0	0	0	0	2	1	3
POLSTRAAT RICHTING DAMSTRAAT	20		1	1	0	0	0	0	2
POLSTRAAT RICHTING HOSPICESTRAAT	20		2	2	0	0	0	0	4
STATIESTRAAT RICHTING E34	77		3	2	0	0	0	0	5
STATIESTRAAT RICHTING MOERBEKE	77		2	4	0	0	0	0	6
Terweststraat	45		9	3	2	0	1	0	15
TERWESTSTRAAT RICHTING MOERBEKE	3		10	3	1	0	0	0	14
TERWESTSTRAAT RICHTING MOERBEKE	1		2	2	0	0	0	0	4
TERWESTSTRAAT RICHTING MOERBEKE	34		2	0	0	1	0	0	3
TERWESTSTRAAT RICHTING STEKENE	49		1	0	0	0	0	0	1
TERWESTSTRAAT RICHTING WACHTEBEKE	3		3	1	1	0	0	0	5
TERWESTSTRAAT RICHTING WACHTEBEKE	49		3	2	0	0	0	0	5
TERWESTSTRAAT RICHTING WACHTEBEKE	34		2	2	0	0	0	0	4
TERWESTSTRAAT RICHTING WACHTEBEKE	1		1	2	0	0	0	0	3
TERWESTVAART RICHTING KOEWACHT	18		34	27	8	1	0	0	70



## SNELHEIDSINBREUKEN (autosnelwegen inbegrepen) : PLAATS

2023

## Moerbeke

Straat	Huis nr	Km paal	0-10 km/u te snel	11-20 km/u te snel	21-30 km/u te snel	31-40 km/u te snel	>40 km/u te snel	??? km/u te snel	TOTAAL
TERWESTVAART RICHTING KOEWACHT	44		0	2	1	0	0	0	3
TERWESTVAART RICHTING LOKEREN	9A		5	0	1	0	0	0	6
TERWESTVAART RICHTING NEDERLAND	9A		3	2	1	1	0	0	7
TERWESTVAART RICHTING STEKENE	18		12	5	2	0	0	0	19
TERWESTVAART RICHTING WACHTEBEKE	18		36	31	3	1	0	0	71
TERWESTVAART RICHTING WACHTEBEKE	44		1	1	0	1	0	0	3
Wachtebekesteenweg	20		0	0	0	0	0	1	1
WACHTEBEKESTEENWEG RICHTING MOERBEKE	36		17	5	0	0	0	0	22
WACHTEBEKESTEENWEG RICHTING MOERBEKE	17		4	1	0	0	0	0	5
WACHTEBEKESTEENWEG RICHTING STEKENE	5		10	6	1	0	0	0	17
WACHTEBEKESTEENWEG RICHTING STEKENE	19		10	3	1	0	0	0	14
WACHTEBEKESTEENWEG RICHTING WACHTEBEKE	5		22	10	1	0	0	0	33
WACHTEBEKESTEENWEG RICHTING WACHTEBEKE	36		13	9	0	0	0	0	22
WACHTEBEKESTEENWEG RICHTING WACHTEBEKE	17		9	0	1	0	0	0	10
WACHTEBEKESTEENWEG RICHTING WACHTEBEKE	19		6	1	0	0	0	0	7
<b>TOTAAL</b>			<b>1.603</b>	<b>927</b>	<b>118</b>	<b>17</b>	<b>5</b>	<b>17</b>	<b>2.687</b>

## Wachtebeke

Straat	Huis nr	Km paal	0-10 km/u te snel	11-20 km/u te snel	21-30 km/u te snel	31-40 km/u te snel	>40 km/u te snel	??? km/u te snel	TOTAAL
A11-E34 Richting Antwerpen		97.5	0	0	0	0	0	1	1
A11-E34 Richting Antwerpen			0	0	1	0	0	0	1
A11-E34 STEKENE NAAR WACHTEBEKE RICHTING BRUGGE		101.3	6.789	633	118	13	9	0	7.562
AKKERSTRAAT RICHING LANGELEDE	15		1	1	1	0	0	0	3
AKKERSTRAAT RICHING ZELZATE	15		1	0	1	0	0	0	2
AXELSVAAARDEKEN RICHTING OVERSLAG	15A		5	2	0	0	0	0	7
AXELSVAAARDEKEN RICHTING WACHTEBEKE	15A		4	3	0	0	0	0	7



## SNELHEIDSINBREUKEN (autosnelwegen inbegrepen) : PLAATS

2023

## Wachtebeke

Straat	Huis nr	Km paal	0-10 km/u te snel	11-20 km/u te snel	21-30 km/u te snel	31-40 km/u te snel	>40 km/u te snel	??? km/u te snel	TOTAAL
AXELSVAAARDEKEN RICHTING ZAFFELARE	13		31	2	0	0	0	0	33
AXELSVAAARDEKEN RICHTING ZELZATE	13		19	8	1	0	1	0	29
DORP RICHTING MOERBEKE	26		9	5	1	0	0	0	15
DORP RICHTING MOERBEKE	50		6	2	0	0	0	0	8
DORP RICHTING MOERBEKE	69		4	2	0	0	0	0	6
DORP RICHTING SINT-KRUIS-WINKEL	26		13	28	5	1	0	0	47
DORP RICHTING SINT-KRUIS-WINKEL	50		17	6	0	0	0	0	23
DORP RICHTING SINT-KRUIS-WINKEL	69		8	0	0	0	0	0	8
Gebroeders Naudtslaan			0	0	0	0	0	1	1
Groenstraat	82		1	1	0	0	0	0	2
Groenstraat	1		0	0	0	0	0	1	1
GROENSTRAAT RICHTING MOERBEKE	80		27	7	1	0	0	0	35
GROENSTRAAT RICHTING SINT-KRUIS-WINKEL	82		28	31	2	1	0	0	62
GROENSTRAAT RICHTING SINT-KRUIS-WINKEL	80		15	6	4	1	1	0	27
GROENSTRAAT RICHTING SINT-KRUIS-WINKEL	36		5	1	0	0	0	0	6
GROENSTRAAT RICHTING ST-KRUIS-WINKEL	74		5	3	0	0	0	0	8
GROENSTRAAT RICHTING WACHTEBEKE	82		16	14	4	1	0	0	35
GROENSTRAAT RICHTING WACHTEBEKE	74		3	2	1	0	0	0	6
GROENSTRAAT RICHTING WACHTEBEKE	36	60.8	1	0	0	0	0	0	1
Kalve	28		0	1	0	0	0	0	1
Kalvebrug	1		0	0	0	0	0	1	1
Kalvebrug			0	0	0	0	0	1	1
KALVE RICHTING GENT	26		11	2	1	0	0	0	14
KALVE RICHTING MOERBEKE	5		10	5	2	1	0	0	18
KALVE RICHTING MOERBEKE	28		8	5	0	0	0	0	13
KALVE RICHTING MOERBEKE	7		4	2	0	0	0	0	6
KALVE RICHTING MOERBEKE	48		3	2	0	0	0	0	5
KALVE RICHTING MOERBEKE	26		2	1	0	0	0	0	3



## SNELHEIDSINBREUKEN (autosnelwegen inbegrepen) : PLAATS

2023

## Wachtebeke

Straat	Huis nr	Km paal	0-10 km/u te snel	11-20 km/u te snel	21-30 km/u te snel	31-40 km/u te snel	>40 km/u te snel	??? km/u te snel	TOTAAL
KALVE RICHTING MOERBEKE	9		1	2	0	0	0	0	3
KALVE RICHTING SINT-KRUIS-WINKEL	5		23	7	1	0	1	0	32
KALVE RICHTING SINT-KRUIS-WINKEL	59		4	0	0	0	0	0	4
KALVE RICHTING WACHTEBEKE	9		4	3	0	0	0	0	7
KALVE RICHTING WACHTEBEKE	7		4	1	0	0	0	0	5
KALVE RICHTING WACHTEBEKE	28		2	1	0	0	0	0	3
KERKSTRAAT RICHTING WACHTEBEKE	45		4	1	1	0	0	0	6
LANGELEDE RICHTING OVERSLAG	124		0	1	0	0	0	0	1
Meersstraat	78		1	0	1	0	0	0	2
Meersstraat	31		0	0	0	0	0	1	1
Meersstraat	40		0	0	0	0	0	1	1
Meersstraat			0	0	0	0	0	1	1
MELKERIJSTRAAT RICHTING LANGELEDE	35		1	1	0	0	0	0	2
MELKERIJSTRAAT RICHTING OVERSLAG	21		2	5	3	0	0	0	10
MELKERIJSTRAAT RICHTING OVERSLAG	19		3	4	2	0	0	0	9
MELKERIJSTRAAT RICHTING OVERSLAG	31		2	1	0	0	0	0	3
MELKERIJSTRAAT RICHTING SINT-KRUIS-WINKEL	31		26	18	3	0	0	0	47
MELKERIJSTRAAT RICHTING SINT-KRUIS-WINKEL	21		18	17	1	0	0	0	36
MELKERIJSTRAAT RICHTING WACHTEBEKE	19		7	2	1	0	0	0	10
MELKERIJSTRAAT RICHTING WACHTEBEKE DORP	35		5	4	0	0	0	0	9
MELKERIJSTRAAT RICHTING WALDERDONK	32		5	2	0	0	0	0	7
MOLENHOEK RICHTING MOERBEKE	56		6	4	2	0	0	0	12
MOLENHOEK RICHTING MOERBEKE	74		5	1	0	0	0	0	6
MOLENHOEK RICHTING SINT-KRUIS-WINKEL	74		4	0	0	0	0	0	4
MOLENHOEK RICHTING SINT-KRUIS-WINKEL	70		2	0	1	0	0	0	3
MOLENHOEK RICHTING SINT-KRUIS-WINKEL	56		1	0	0	0	0	0	1
N449, LOCHRISTI DAM 66 NAAR WACHTEBEKE MEERSTRAAT	*		627	107	86	66	23	0	909



## SNELHEIDSINBREUKEN (autosnelwegen inbegrepen) : PLAATS

2023

## Wachtebeke

Straat	Huis nr	Km paal	0-10 km/u te snel	11-20 km/u te snel	21-30 km/u te snel	31-40 km/u te snel	>40 km/u te snel	??? km/u te snel	TOTAAL
N449 WACHTEBEKE RICHTING WACHTEBEKE		2.2	22	6	1	0	1	0	30
N449 WACHTEBEKE RICHTING ZAFFELARE		2.2	19	7	0	0	0	0	26
N449 WACHTEBEKE RICHTING ZAFFELARE		0.9	2	1	2	1	0	0	6
N449 WACHTEBEKE RICHTING ZELZATE		2.2	64	20	0	0	0	0	84
N449 WACHTEBEKE RICHTING ZELZATE		0.9	4	1	0	0	0	0	5
OVERSLAG RICHTING MOERBEKE	61		14	13	0	0	0	0	27
OVERSLAG RICHTING NEDERLAND	8		2	7	3	0	0	0	12
OVERSLAG RICHTING WACHTEBEKE	8		10	6	1	0	0	0	17
OVERSLAG RICHTING ZELZATE	61		6	8	3	0	0	0	17
Papdijk	22		3	1	0	0	0	0	4
PAPDIJK RICHTING MOERBEKE	2B		5	4	0	0	0	0	9
PAPDIJK RICHTING MOERBEKE	20		0	1	0	1	0	0	2
PAPDIJK RICHTING OVERSLAG	2B		8	4	1	1	0	0	14
PAPDIJK RICHTING OVERSLAG	35		5	4	0	0	0	0	9
PAPDIJK RICHTING WACHTEBEKE	20		6	2	1	0	0	0	9
Peene	9		2	0	0	0	0	1	3
Peene			0	0	0	1	0	0	1
PEENE RICHTING GENT	12		5	1	0	0	0	0	6
PEENE RICHTING GENT	14		2	1	0	0	0	0	3
PEENE RICHTING MOERBEKE	7		7	7	0	0	0	0	14
PEENE RICHTING MOERBEKE	14		8	1	1	0	0	0	10
PEENE RICHTING MOERBEKE	12		7	1	1	0	0	0	9
PEENE RICHTING MOERBEKE	9		1	3	0	0	0	0	4
PEENE RICHTING MOERBEKE	34		2	0	0	0	0	0	2
PEENE RICHTING SINT KRUIS WINKEL	34		1	0	0	0	0	0	1
PEENE RICHTING WACHTEBEKE	7		4	1	0	0	0	0	5
PEENE RICHTING WACHTEBEKE	9		4	1	0	0	0	0	5
Puidonkdreef	1		0	0	0	0	0	1	1





## SNELHEIDSINBREUKEN (autosnelwegen inbegrepen) : PLAATS

2023

## Wachtebeke

Straat	Huis nr	Km paal	0-10 km/u te snel	11-20 km/u te snel	21-30 km/u te snel	31-40 km/u te snel	>40 km/u te snel	??? km/u te snel	TOTAAL
Puyenbrug			0	0	1	0	0	0	1
Ramonshoek	4		0	1	0	0	0	0	1
RAMONSHOEK RICHTING GENT	61		3	6	1	1	0	0	11
RAMONSHOEK RICHTING NEDERLAND	61		11	2	0	0	0	0	13
RAMONSHOEK RICHTING NEDERLAND	65		5	3	0	0	0	0	8
RAMONSHOEK RICHTING NEDERLAND	106		1	2	1	0	0	0	4
RAMONSHOEK RICHTING OVERSLAG	3		1	3	0	0	0	0	4
RAMONSHOEK RICHTING WACHTEBEKE	65		5	7	0	0	0	0	12
RAMONSHOEK RICHTING WACHTEBEKE	106		4	3	0	0	0	0	7
RAMONSHOEK RICHTING WACHTEBEKE	3		3	3	0	1	0	0	7
RECHTSTRO RICHTING ZAFFELARE	20		30	10	3	0	0	0	43
RECHTSTRO RICHTING ZELZATE	20		68	27	4	0	0	0	99
Stationsstraat	166		3	0	0	0	0	0	3
Stationsstraat	49		1	0	0	0	0	0	1
Stationsstraat	63		1	0	0	0	0	0	1
STATIONSSTRAAT RICHTING GENT	162		3	1	0	0	0	0	4
STATIONSSTRAAT RICHTING NEDERLAND	162		3	0	0	0	0	0	3
STATIONSSTRAAT RICHTING OVERSLAG	40		19	16	3	0	0	0	38
STATIONSSTRAAT RICHTING OVERSLAG	9		9	10	1	0	0	0	20
STATIONSSTRAAT RICHTING OVERSLAG	17		16	3	0	0	0	0	19
STATIONSSTRAAT RICHTING OVERSLAG	170		7	3	0	0	0	0	10
STATIONSSTRAAT RICHTING OVERSLAG	61		1	2	0	0	0	0	3
STATIONSSTRAAT RICHTING OVERSLAG	166		1	1	0	0	0	0	2
STATIONSSTRAAT RICHTING SINT KRUIS WINKEL	92		1	0	0	0	0	0	1
STATIONSSTRAAT RICHTING SINT-KRUIS-WINKEL	17		15	8	1	0	0	0	24
STATIONSSTRAAT RICHTING SINT-KRUIS-WINKEL	40		7	11	2	0	0	0	20
STATIONSSTRAAT RICHTING SINT-KRUIS-WINKEL	170		3	2	0	0	0	0	5
STATIONSSTRAAT RICHTING SINT-KRUIS-WINKEL	9		2	2	1	0	0	0	5



## SNELHEIDSINBREUKEN (autosnelwegen inbegrepen) : PLAATS

2023

## Wachtebeke

Straat	Huis nr	Km paal	0-10 km/u te snel	11-20 km/u te snel	21-30 km/u te snel	31-40 km/u te snel	>40 km/u te snel	??? km/u te snel	TOTAAL
STATIONSSTRAAT RICHTING SINT-KRUIS-WINKEL	166		1	2	0	0	0	0	3
STATIONSSTRAAT RICHTING WACHTEBEKE CENTRUM	61		2	0	0	0	0	0	2
Stenenbrug	/		46	31	9	4	3	0	93
Stenenbrug			0	0	0	0	0	1	1
Walderdonk	34		32	12	0	0	0	0	44
Walderdonk	62		25	10	0	0	0	0	35
Walderdonk	15		16	5	0	0	0	0	21
Walderdonk			0	1	0	0	0	1	2
Walderdonk	37		0	0	0	0	0	1	1
WALDERDONK RICHTING LOCHRISTI	62		22	6	0	0	0	0	28
WALDERDONK RICHTING LOCHRISTI	28		8	3	0	0	0	0	11
WALDERDONK RICHTING WACHTEBEKE	31		21	6	0	0	0	0	27
WALDERDONK RICHTING WACHTEBEKE	34		5	4	1	0	0	0	10
WALDERDONK RICHTING WACHTEBEKE	26A		4	2	0	0	0	0	6
WALDERDONK RICHTING ZELZATE	34		16	16	0	0	0	0	32
WALDERDONK RICHTING ZELZATE	31		23	5	0	0	0	0	28
WALDERDONK RICHTING ZELZATE	26A		9	2	0	0	0	0	11
WALDERDONK RICHTING ZELZATE	28		4	7	0	0	0	0	11
WALDERDONK RICHTING ZELZATE	62		7	4	0	0	0	0	11
Warande	13		1	0	0	1	0	0	2
WARANDE RICHTING GENT	31		18	8	1	0	1	0	28
WARANDE RICHTING MOERBEKE	31		10	5	0	0	0	0	15
WARANDE RICHTING SINT-KRUIS-WINKEL	15		34	20	3	0	0	0	57
WARANDE RICHTING SINT-KRUIS-WINKEL	7		9	3	2	0	0	0	14
WARANDE RICHTING SINT-KRUIS-WINKEL	13		4	3	0	1	0	0	8
WARANDE RICHTING SINT-KRUIS-WINKEL	5		2	1	0	0	0	0	3
WARANDE RICHTING WACHTEBEKE	15		13	10	2	0	0	0	25
WARANDE RICHTING WACHTEBEKE	13		10	2	0	0	0	0	12



## SNELHEIDSINBREUKEN (autosnelwegen inbegrepen) : PLAATS

2023

## Wachtebeke

Straat	Huis nr	Km paal	0-10 km/u te snel	11-20 km/u te snel	21-30 km/u te snel	31-40 km/u te snel	>40 km/u te snel	??? km/u te snel	TOTAAL
WARANDE RICHTING WACHTEBEKE	5		3	3	2	0	0	0	8
WARANDE RICHTING WACHTEBEKE	7		2	2	0	0	0	0	4
<b>TOTAAL</b>			<b>8.586</b>	<b>1.357</b>	<b>297</b>	<b>96</b>	<b>40</b>	<b>13</b>	<b>10.389</b>

## Zelzate

Straat	Huis nr	Km paal	0-10 km/u te snel	11-20 km/u te snel	21-30 km/u te snel	31-40 km/u te snel	>40 km/u te snel	??? km/u te snel	TOTAAL
A11-E34 Ri. Antw. verbinding afrit 13 Zelzate-O/R4			0	0	0	0	0	2	2
A11-E34 Richting Antwerpen			0	1	0	0	0	1	2
A11-E34 Richting Antwerpen		103.0	0	0	0	0	0	1	1
A11-E34 Richting Antwerpen		104.1	0	0	0	0	0	1	1
A11-E34 Richting Brugge		103.2	8.961	3.490	874	181	40	0	13.546
A11-E34 Richting Brugge			2	0	2	0	0	7	11
A11-E34 Richting Brugge		102.0	0	0	0	0	0	1	1
A11-E34 Ri Kno afr Zelzate-W Ri R4 buitring n Gent		103.2	9	5	2	0	0	0	16
A11-E34 Ri Kno afr Zelzate-W Ri R4 buitring n Gent			0	1	0	0	0	0	1
A11-E34 Ri Knokke afrit 13 Zelzate-Oost		103.2	4	1	0	0	0	0	5
A11-E34 Ri Knok opr Zelzate-W van Zelz R4 buitring		103.2	1	1	0	0	0	0	2
A11-E34 Ri Kno opr Zelzate-W van R4 binrng Ri Zelz		103.2	1	0	0	0	0	0	1
Assenedesteenweg	112		0	0	0	0	0	1	1
Assenedesteenweg	187		0	1	0	0	0	0	1
ASSENEDESTEENWEG RICHTING ASSENEDE	178		30	12	1	1	0	0	44
ASSENEDESTEENWEG RICHTING ASSENEDE	263		16	9	2	0	0	0	27
ASSENEDESTEENWEG RICHTING ASSENEDE	169A		7	2	0	0	0	0	9
ASSENEDESTEENWEG RICHTING ASSENEDE	169		7	1	0	0	0	0	8
ASSENEDESTEENWEG RICHTING ASSENEDE	243		1	2	0	0	0	0	3
ASSENEDESTEENWEG RICHTING ASSENEDE	176		2	0	0	0	0	0	2
ASSENEDESTEENWEG RICHTING RIEME	178		34	11	2	1	0	0	48



## SNELHEIDSINBREUKEN (autosnelwegen inbegrepen) : PLAATS

2023

## Zelzate

Straat	Huis nr	Km paal	0-10 km/u te snel	11-20 km/u te snel	21-30 km/u te snel	31-40 km/u te snel	>40 km/u te snel	??? km/u te snel	TOTAAL
ASSENEDESTEENWEG RICHTING RIEME	243		7	6	1	0	0	0	14
ASSENEDESTEENWEG RICHTING RIEME	176		0	2	0	0	0	0	2
ASSENEDESTEENWEG RICHTING ZELZATE	169		9	0	0	0	0	0	9
ASSENEDESTEENWEG RICHTING ZELZATE	169A		4	1	1	0	0	0	6
ASSENEDESTEENWEG RICHTING ZELZATE	263		1	3	1	0	0	0	5
BENELUXLAAN RICHTING NEDERLAND		10.8	3	1	0	0	0	0	4
BENELUXLAAN RICHTING RIEME		10.8	2	2	0	0	0	0	4
Burgemeester Jos. Chalmetlaan	81		0	1	0	0	0	0	1
BURGEMEESTER JOS. CHALMETLAAN RICHTING EVERGEM	67		1	1	0	0	0	0	2
BURGEMEESTER JOS. CHALMETLAAN RICHTING WACHTEBEKE	67		0	1	0	0	0	0	1
Grote Markt	1		0	0	0	0	0	1	1
Grote Markt			0	0	0	0	0	1	1
Kanaalstraat	0		5	2	0	0	0	0	7
Kanaalstraat	19		2	0	0	0	0	0	2
Leegstraat	162		5	2	0	0	0	0	7
N423 Traktaatweg Richting Zelzate		0.5	0	0	0	0	1	1	2
N474 RICHTING EVERGEM		10.3	8	12	1	2	0	0	23
N474 RICHTING NEDERLAND		10.3	6	8	4	3	0	0	21
Oostkade	51		0	0	0	0	0	1	1
Pierets-De Colvenaerplein			0	0	0	0	0	2	2
Pres. J.F. Kennedylaan			0	1	0	0	0	3	4
R4 Binnenring		60.5	115	98	12	1	1	0	227
R4 Binnenring		1.3	103	20	3	3	2	0	131
R4 Binnenring		60.6	7	6	3	0	0	0	16
R4 Binnenring		60.7	6	4	1	1	1	0	13
R4 Binnenring		59.2	0	0	0	0	1	0	1



## SNELHEIDSINBREUKEN (autosnelwegen inbegrepen) : PLAATS

2023

## Zelzate

Straat	Huis nr	Km paal	0-10 km/u te snel	11-20 km/u te snel	21-30 km/u te snel	31-40 km/u te snel	>40 km/u te snel	??? km/u te snel	TOTAAL
R4 Binnenring			0	0	0	0	0	1	1
R4 Buitenring		60.5	21	11	4	0	0	0	36
R4 BUITENRING RICHTING ASSENEDE		60.1	6	6	1	0	0	0	13
R4, PRES. J.F. KENNEDYLAAN RICHTING GENT		1.3	21	9	0	1	1	0	32
R4 RICHTING EVERGEM		60.5	31	19	3	0	0	0	53
R4 RICHTING EVERGEM	72	60.1	6	1	0	0	0	0	7
R4 RICHTING EVERGEM		60.2	4	2	0	0	0	0	6
R4 RICHTING EVERGEM		60.4	1	1	0	0	0	0	2
R4 RICHTING GENT		60.5	18	7	1	0	0	0	26
R4 RICHTING JOHN F. KENNEDYLAAN		60.7	90	63	14	6	0	0	173
R4 RICHTING WACHTEBEKE		60.8	23	12	2	0	0	0	37
R4 RICHTING WACHTEBEKE	100	60.4	20	9	0	0	0	0	29
R4 RICHTING WACHTEBEKE		60.5	17	11	1	0	0	0	29
R4 RICHTING WACHTEBEKE		60.4	2	2	0	0	0	0	4
R4 RICHTING WACHTEBEKE	*	60.2	3	0	0	0	0	0	3
R4 RICHTING WACHTEBEKE		60.2	1	0	0	0	0	0	1
R4 RICHTING ZELZATE		59.2	40	17	4	0	0	0	61
R4 RICHTING ZELZATE BRUG		60.1	1	0	0	0	0	0	1
Rijkswachtlaan	1		8	0	0	0	0	0	8
Rijkswachtlaan			0	0	0	0	0	2	2
RIJKSWACHTLAAN RICHTING BURGEMEESTER JOS. CHALMETL	1A		8	3	0	0	0	0	11
RIJKSWACHTLAAN RICHTING R4	1A		3	2	0	0	0	0	5
SINT-STEVENSTRAAT RICHTING ASSENEDE	31		0	1	0	0	0	0	1
SINT-STEVENSTRAAT RICHTING EVERGEM	37		21	13	7	1	0	0	42
SINT-STEVENSTRAAT RICHTING EVERGEM	28		5	8	1	0	0	0	14
SINT-STEVENSTRAAT RICHTING EVERGEM	28	A	4	4	1	0	0	0	9
SINT-STEVENSTRAAT RICHTING HAVENLAAN	28C		12	13	9	0	0	0	34



## SNELHEIDSINBREUKEN (autosnelwegen inbegrepen) : PLAATS

2023

## Zelzate

Straat	Huis nr	Km paal	0-10 km/u te snel	11-20 km/u te snel	21-30 km/u te snel	31-40 km/u te snel	>40 km/u te snel	??? km/u te snel	TOTAAL
SINT-STEVENSTRAAT RICHTING N423	28C		6	13	1	2	0	0	22
SINT-STEVENSTRAAT RICHTING OVERSLAG	37		26	21	11	1	0	0	59
SINT-STEVENSTRAAT RICHTING OVERSLAG	28	A	4	2	1	0	0	0	7
SINT-STEVENSTRAAT RICHTING OVERSLAG	28		2	2	0	0	0	0	4
SINT-STEVENSTRAAT RICHTING R4	24E		4	5	0	0	0	0	9
SINT-STEVENSTRAAT RICHTING R4/NEDERLAND	37		1	1	0	0	0	0	2
SINT-STEVENSTRAAT RICHTING ZELZATE	37		0	1	0	0	0	0	1
SINT-STEVENSTRAAT RICHTING ZELZATE	49		0	0	0	1	0	0	1
SINT-STEVENSTRAAT RICHTING ZELZATE CENTRUM	24E		9	7	0	0	0	0	16
STATIONSSTRAAT RICHTING R4	23		3	1	0	0	0	0	4
TWEEDE-GIDSENLAAN RICHTING ASSENEDE	18		2	6	2	1	0	0	11
TWEEDE-GIDSENLAAN RICHTING NEDERLAND	15		1	3	2	0	0	0	6
TWEEDE-GIDSENLAAN RICHTING RIEME	18		5	6	2	1	0	0	14
TWEEDE-GIDSENLAAN RICHTING RIEME	15		4	2	1	0	0	0	7
Wachtebekestraat	62		0	1	0	0	0	0	1
Wachtebekestraat	63		1	0	0	0	0	0	1
WACHTEBEKESTRAAT RICHTING LEEGSTRAAT	121		0	1	0	0	0	0	1
WACHTEBEKESTRAAT RICHTING LEEGSTRAAT	61		1	0	0	0	0	0	1
Westkade	50		14	7	3	0	0	0	24
Westkade	45		4	4	0	0	0	0	8
Westkade	43		1	1	0	0	0	0	2
Westkade			0	0	0	0	0	1	1
WESTKADE RICHTING NEDERLAND	43		3	2	0	0	0	0	5
WESTKADE RICHTING PC SINT-JAN BAPTIST	43		3	2	0	0	0	0	5
WESTKADE RICHTING RIEME	50		6	6	0	0	0	0	12
WESTKADE RICHTING ZELZATE	50		1	0	0	0	0	0	1
<b>TOTAAL</b>			<b>9.826</b>	<b>4.016</b>	<b>981</b>	<b>207</b>	<b>47</b>	<b>27</b>	<b>15.104</b>



**SNELHEIDSINBREUKEN (autosnelwegen inbegrepen) : PLAATS**

2023



## SNELHEIDSINBREUKEN (autosnelwegen inbegrepen) : SNELHEIDSREGIME

2023

toegelaten snelheid	0-10 km/u te snel	11-20 km/u te snel	21-30 km/u te snel	31-40 km/u te snel	>40 km/u te snel	??? km/u te snel	TOTAAL
30	1.863	1.295	202	22	2	0	3.384
50	3.468	1.919	273	48	21	0	5.729
60	41	39	2	0	0	0	82
70	6.441	1.867	693	317	114	0	9.432
90	6.814	2.370	479	57	22	0	9.742
120	13.874	1.310	267	78	40	0	15.569
Onbekend	0	2	2	1	0	92	97
TOTAAL	32.501	8.802	1.918	523	199	92	44.035



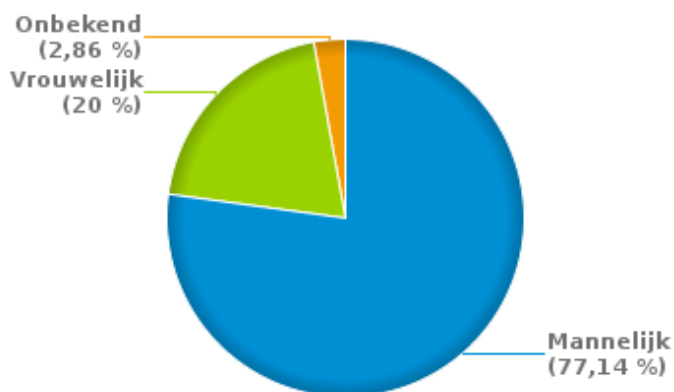


# VERKEERSINBREUKEN (autosnelwegen inbegrepen) : PROFILERING 2023

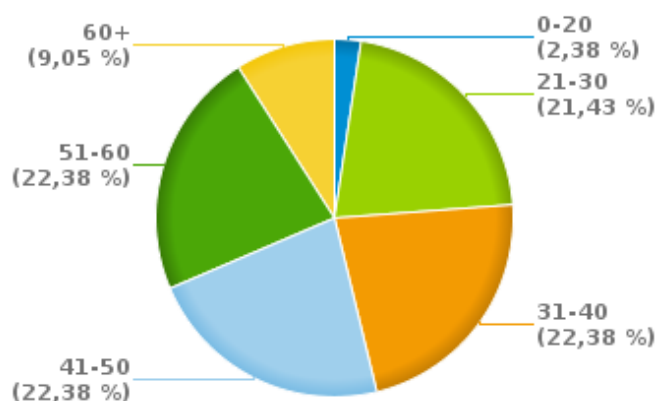
## Aantal inbreuken alcohol per geslacht en per leeftijdscategorie

	Mannelijk	Vrouwelijk	Onbekend	TOTAAL
0-20	4	1	0	5
21-30	33	10	2	45
31-40	37	10	0	47
41-50	37	10	0	47
51-60	35	8	4	47
60+	16	3	0	19
<b>TOTAAL</b>	<b>162</b>	<b>42</b>	<b>6</b>	<b>210</b>

### % Alcoholinbreuken per geslacht - 2023



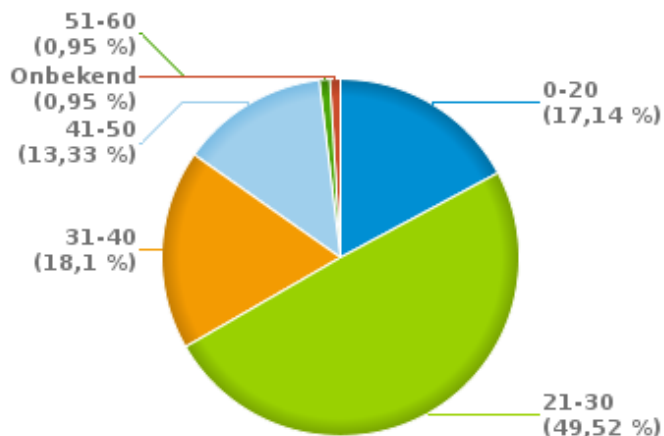
### % Alcoholinbreuken per leeftijd - 2023



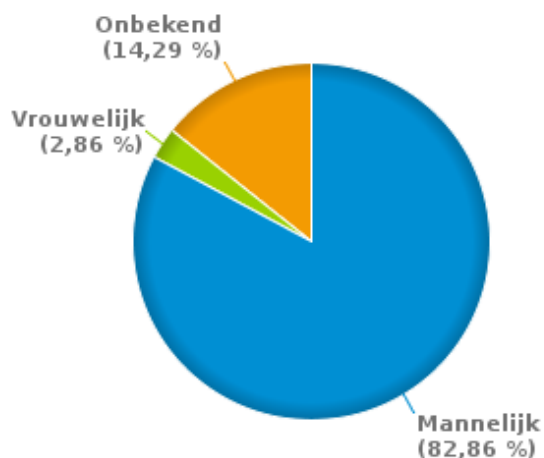
## Aantal inbreuken drugs per geslacht en per leeftijdscategorie

	Mannelijk	Vrouwelijk	Onbekend	TOTAAL
0-20	14	0	4	18
21-30	47	1	4	52
31-40	13	1	5	19
41-50	12	1	1	14
51-60	1	0	0	1
Onbekend	0	0	1	1
<b>TOTAAL</b>	<b>87</b>	<b>3</b>	<b>15</b>	<b>105</b>

### % Drugsinbreuken per leeftijd - 2023



### % Drugsinbreuken per geslacht - 2023





## VERKEERSINBREUKEN

### REPORT FILTERS

<b>Begin jaar van de inbreuken</b>	2015
<b>Einde jaar van de inbreuken</b>	2023
<b>Trimester</b>	Trim. 1;Trim. 2;Trim. 3;Trim. 4
<b>Datum van afsluiting van de gegevensbank</b>	30/04/24
<b>Politiezone</b>	PZ LOCHRISTI/MOERBEKE/WACHTEBEKE/ZELZATE
<b>Lokale/federale eenheid</b>	
<b>Op/Buiten snelweg</b>	(autosnelwegen inbegrepen)
<b>Vaststellende politie-eenheid</b>	

<b>Refresh report datum</b>	01/07/2024 10:22:01
-----------------------------	---------------------