

**Overzicht
Verkeersinbreuken
(autosnelwegen inbegrepen)
2023**

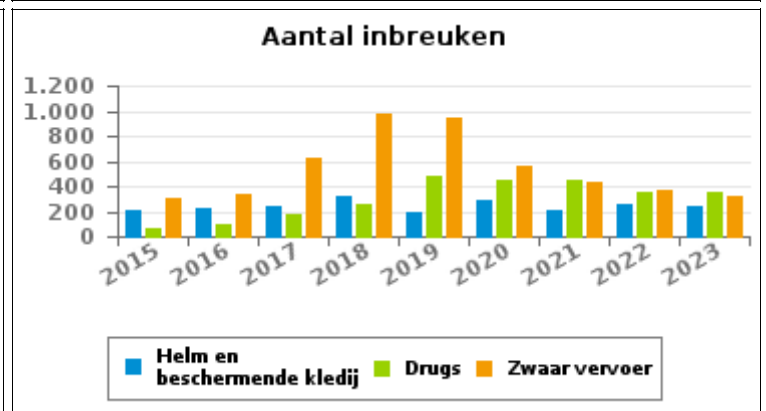
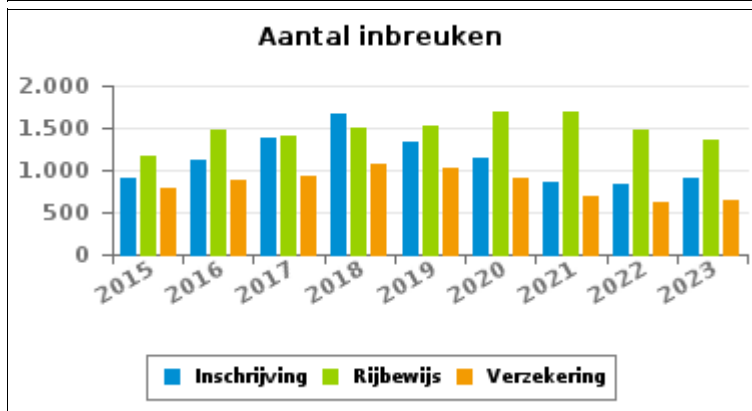
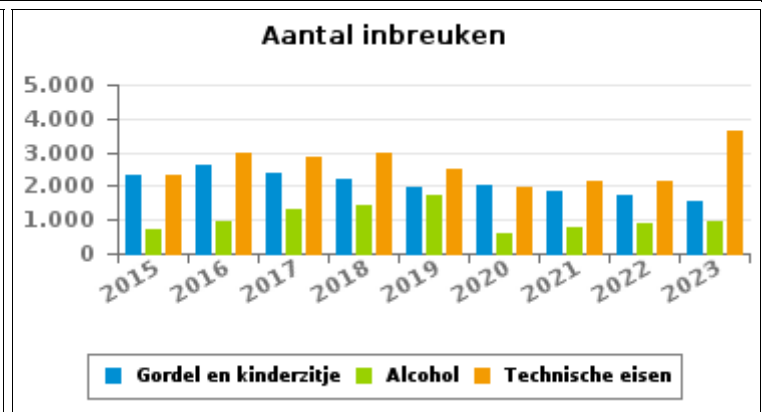
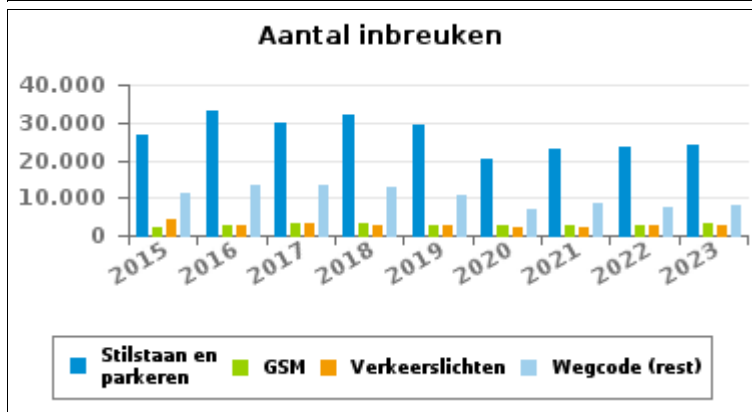
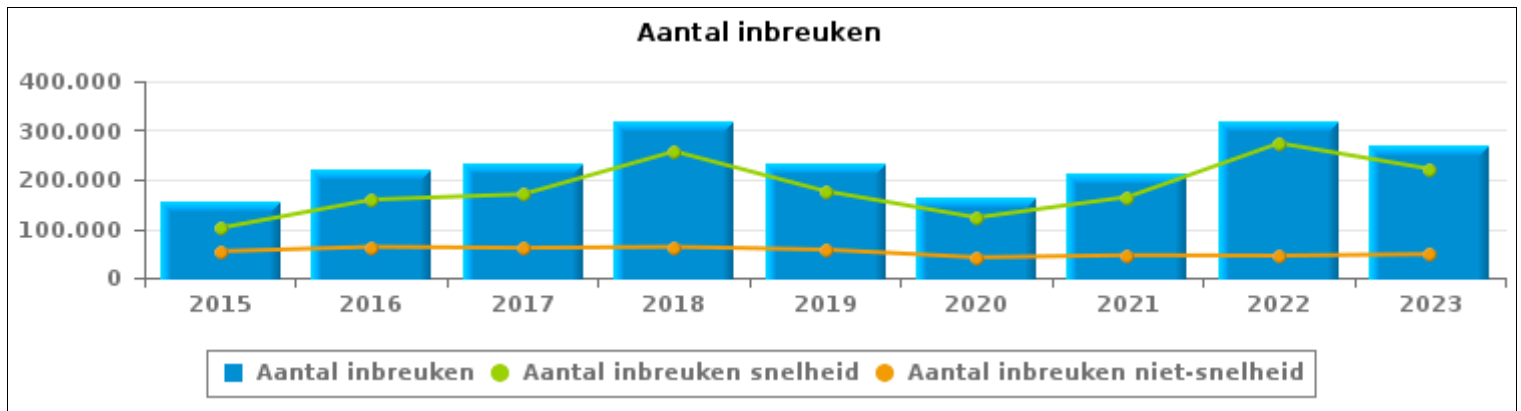
PZ GENT



VERKEERSINBREUKEN (autosnelwegen inbegrepen) : ALGEMEEN OVERZICHT

Vergelijking per jaar: 2015-2023

	2015	2016	2017	2018	2019	2020	2021	2022	2023
TOTAAL AANTAL INBREUKEN	155.322	222.047	230.941	320.187	233.484	164.061	210.381	318.919	269.493
INBREUKEN PER THEMA									
	2015	2016	2017	2018	2019	2020	2021	2022	2023
Snelheid	101.490	159.100	170.091	257.305	176.233	122.574	164.555	273.987	221.477
Stilstaan en parkeren	26.905	33.082	30.008	31.960	29.447	20.163	23.075	23.263	24.134
GSM	2.262	2.723	3.076	3.091	2.724	2.585	2.714	2.905	3.204
Helm en beschermende kledij	201	220	242	321	190	290	207	263	238
Gordel en kindersitje	2.344	2.593	2.372	2.220	1.972	2.012	1.830	1.702	1.548
Verkeerslichten	4.257	2.891	3.184	2.472	2.644	2.123	2.173	2.638	2.658
Wegcode (rest)	11.453	13.508	13.200	12.797	10.593	6.948	8.752	7.411	7.960
Alcohol	713	927	1.301	1.457	1.715	596	751	886	947
Drugs	68	104	182	250	480	455	443	358	353
Inschrijving	899	1.119	1.387	1.658	1.340	1.146	853	835	907
Rijbewijs	1.175	1.472	1.399	1.499	1.521	1.694	1.683	1.479	1.361
Technische eisen	2.340	2.970	2.841	2.975	2.497	1.959	2.168	2.137	3.626
Verzekering	789	883	918	1.072	1.025	910	684	612	651
Zwaar vervoer	306	334	617	971	939	567	434	373	322
Andere	86	92	121	137	164	35	58	65	48
Onbekend	34	29	2	2	0	4	1	5	59



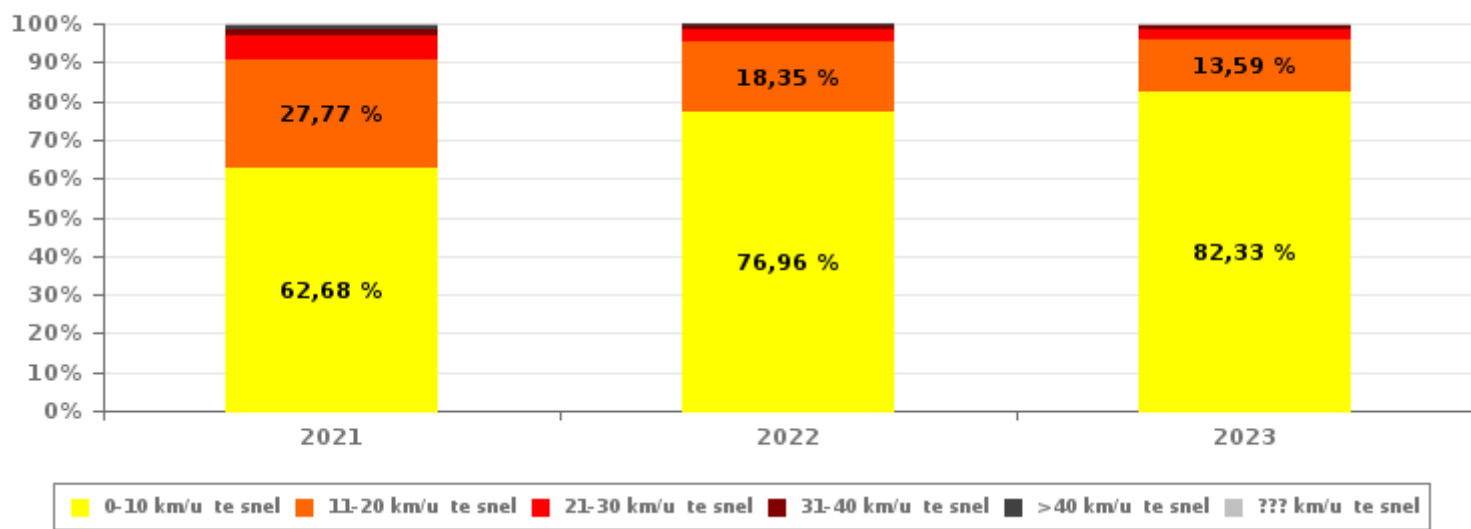


VERKEERSINBREUKEN (autosnelwegen inbegrepen) : ALGEMEEN OVERZICHT INBREUKEN PER ZWAARTEGRAAD

Vergelijking per jaar: 2015-2023

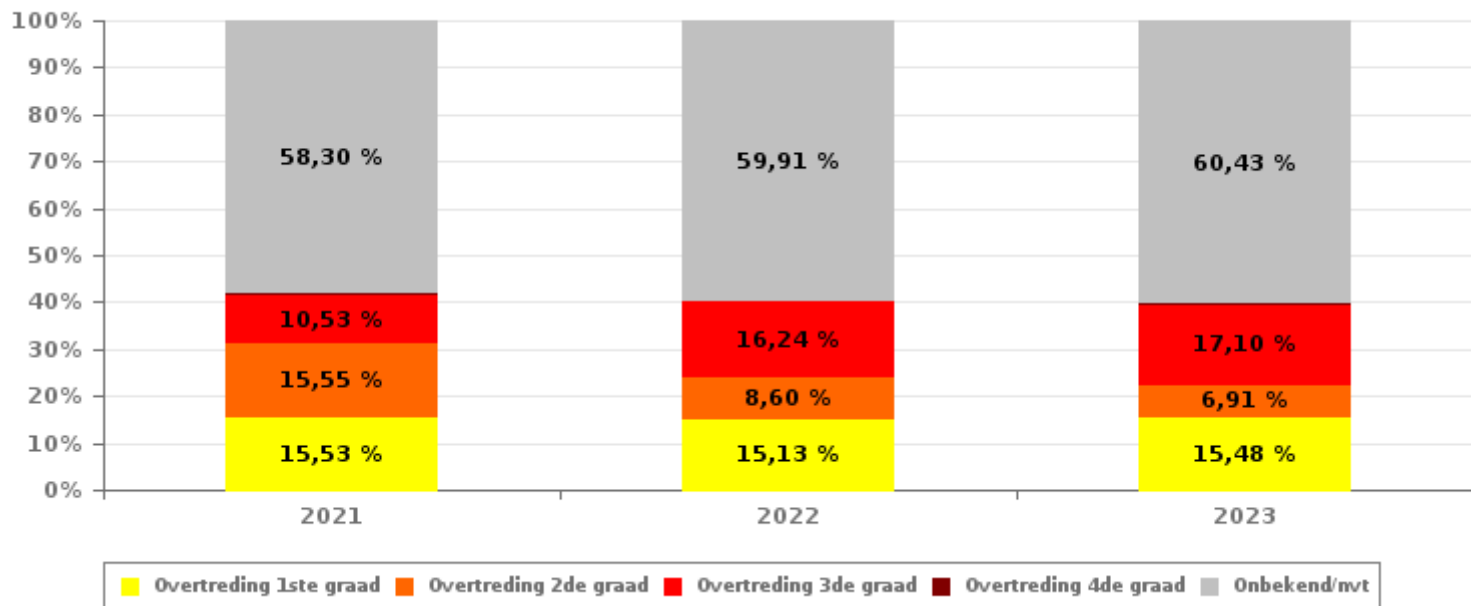
SNELHEID	2015	2016	2017	2018	2019	2020	2021	2022	2023
0-10 km/u te snel	74.359	119.338	132.133	201.609	130.098	76.396	103.149	210.873	182.343
11-20 km/u te snel	21.648	32.128	30.895	43.508	36.569	34.217	45.695	50.284	30.107
21-30 km/u te snel	3.782	5.361	4.922	8.445	6.575	7.958	10.739	8.880	5.936
31-40 km/u te snel	836	1.188	1.090	2.219	1.483	2.173	2.810	2.147	1.619
>40 km/u te snel	317	463	434	871	611	933	1.254	1.209	746
??? km/u te snel	548	622	617	653	897	897	908	594	726
Subtotaal SNELHEID	101.490	159.100	170.091	257.305	176.233	122.574	164.555	273.987	221.477

Aantal (snelheid) inbreuken : indeling per graad



NIET-SNELHEID	2015	2016	2017	2018	2019	2020	2021	2022	2023
1ste graad	29.076	13.760	13.720	13.764	9.474	6.278	7.117	6.800	7.435
2de graad	12.121	7.313	6.603	6.783	7.121	6.891	7.126	3.865	3.319
3de graad	7.642	7.755	6.652	5.768	6.237	4.311	4.826	7.295	8.212
4de graad	50	71	70	50	65	74	40	53	36
Onbekend/NVT	4.943	34.048	33.805	36.517	34.354	23.933	26.717	26.919	29.014
Subtotaal NIET-SNELHEID	53.832	62.947	60.850	62.882	57.251	41.487	45.826	44.932	48.016

Aantal (niet-snelheid) inbreuken : indeling per graad





VERKEERSINBREUKEN (autosnelwegen inbegrepen) : ALGEMEEN OVERZICHT

Vergelijking per maand voor het jaar 2023

	Jan	Feb	Maa	Apr	Mei	Jun	Jul	Aug	Sep	Okt	Nov	Dec	TOTAAL
TOTAAL AANTAL INBREUKEN	14.934	22.888	18.880	15.153	13.131	10.299	30.084	14.915	22.589	36.202	35.900	34.518	269.493
INBREUKEN PER THEMA	Jan	Feb	Maa	Apr	Mei	Jun	Jul	Aug	Sep	Okt	Nov	Dec	TOTAAL
Snelheid	10.709	18.849	13.901	11.649	8.327	6.636	27.006	12.309	18.854	32.002	31.072	30.163	221.477
Stilstaan en parkeren	2.242	2.172	2.904	1.823	2.253	1.794	1.224	1.205	1.795	1.818	2.587	2.317	24.134
GSM	214	263	265	224	345	284	176	188	316	497	310	122	3.204
Helm en beschermende kledij	12	7	19	21	27	34	28	29	25	13	16	7	238
Gordel en kinderzitje	85	88	126	115	173	229	129	132	166	131	97	77	1.548
Verkeerslichten	345	325	504	101	179	82	120	174	170	198	166	294	2.658
Wegcode (rest)	623	501	636	688	1.218	683	499	415	588	662	774	673	7.960
Alcohol	90	90	60	67	77	109	165	35	43	61	54	96	947
Drugs	41	52	26	36	43	24	28	14	13	30	23	23	353
Inschrijving	78	86	70	79	78	75	81	46	75	85	82	72	907
Rijbewijs	139	99	104	134	168	133	134	66	100	123	74	87	1.361
Technische eisen	262	285	169	144	147	132	398	243	329	466	543	508	3.626
Verzekering	47	46	57	55	69	54	57	45	66	51	57	47	651
Zwaar vervoer	40	18	32	14	26	30	18	12	37	50	28	17	322
Andere	4	7	6	3	1	0	15	1	0	5	4	2	48
Onbekend	3	0	1	0	0	0	6	1	12	10	13	13	59
INBREUKEN PER ZWAARTEGRAAD	Jan	Feb	Maa	Apr	Mei	Jun	Jul	Aug	Sep	Okt	Nov	Dec	TOTAAL
SNELHEID	Jan	Feb	Maa	Apr	Mei	Jun	Jul	Aug	Sep	Okt	Nov	Dec	TOTAAL
0-10 km/u te snel	8.149	15.876	11.998	9.724	6.728	5.359	22.576	10.076	15.201	26.839	26.046	23.771	182.343
11-20 km/u te snel	2.107	2.288	1.485	1.506	1.242	944	3.786	1.730	2.645	3.962	3.707	4.705	30.107
21-30 km/u te snel	290	428	246	280	210	220	466	317	644	769	865	1.201	5.936
31-40 km/u te snel	67	112	77	60	41	45	91	89	195	243	268	331	1.619
>40 km/u te snel	35	71	51	27	30	23	46	34	88	111	134	96	746
??? km/u te snel	61	74	44	52	76	45	41	63	81	78	52	59	726
Subtotaal SNELHEID	10.709	18.849	13.901	11.649	8.327	6.636	27.006	12.309	18.854	32.002	31.072	30.163	221.477
NIET-SNELHEID	Jan	Feb	Maa	Apr	Mei	Jun	Jul	Aug	Sep	Okt	Nov	Dec	TOTAAL
1ste graad	574	519	545	674	1.118	602	460	450	505	572	708	708	7.435
2de graad	225	329	341	267	312	359	256	205	295	281	238	211	3.319
3de graad	777	745	980	449	742	555	452	482	680	964	796	590	8.212
4de graad	1	9	2	1	2	1	3	1	7	4	3	2	36
Onbekend/NVT	2.648	2.437	3.111	2.113	2.630	2.146	1.907	1.468	2.248	2.379	3.083	2.844	29.014
Subtotaal NIET-SNELHEID	4.225	4.039	4.979	3.504	4.804	3.663	3.078	2.606	3.735	4.200	4.828	4.355	48.016

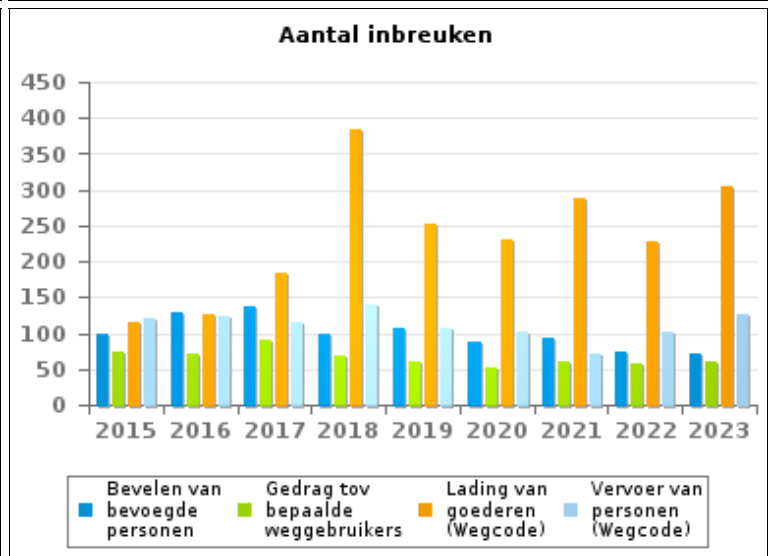
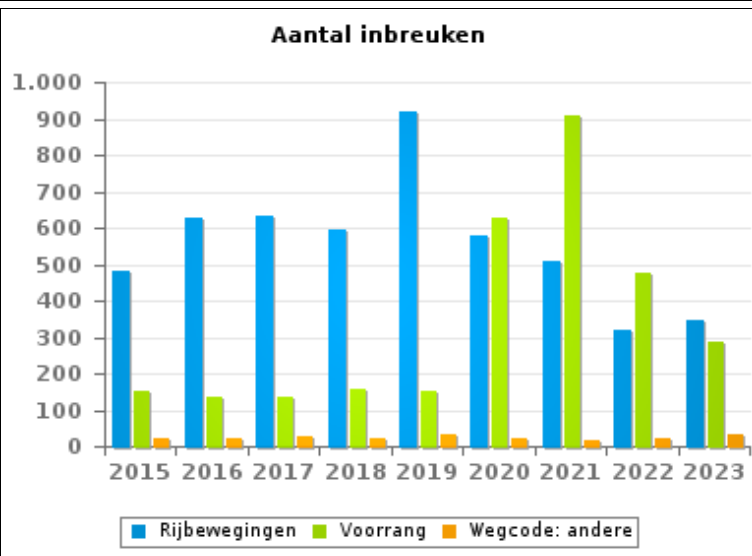
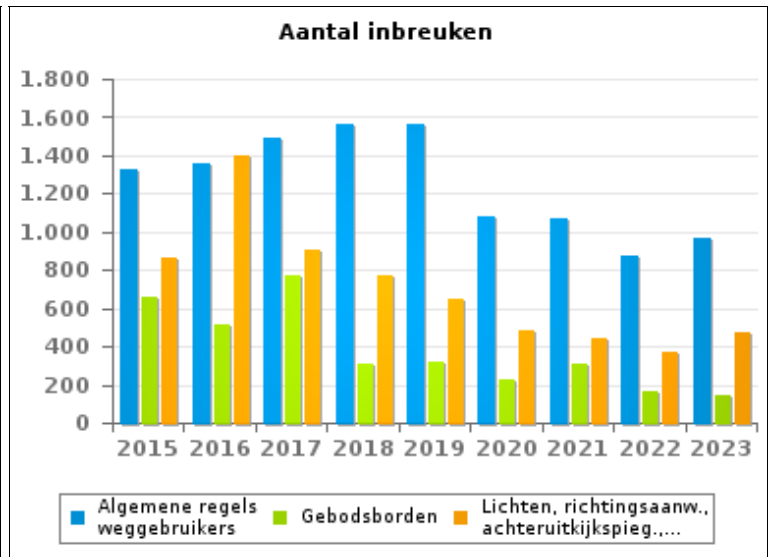
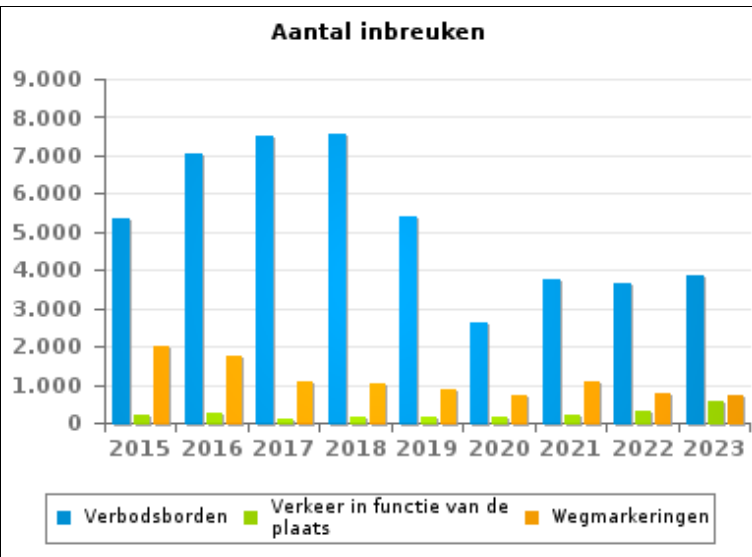


VERKEERSINBREUKEN (autosnelwegen inbegrepen) : ALGEMEEN OVERZICHT (DETAIL)

Vergelijking per jaar: 2015-2023

Wegcode(rest)

	2015	2016	2017	2018	2019	2020	2021	2022	2023
Verbodsborden	5.338	7.049	7.496	7.542	5.394	2.599	3.731	3.660	3.837
Algemene regels weggebruikers	1.324	1.358	1.489	1.564	1.560	1.083	1.071	875	971
Wegmarkeringen	1.984	1.726	1.091	1.004	868	715	1.055	750	715
Lichten, richtingsaanw., achteruitkijkspieg,....	860	1.398	906	776	644	481	442	369	477
Rijbewegingen	480	626	634	593	917	577	507	317	348
Gebodsborden	658	510	769	313	322	231	308	165	142
Voorrang	153	134	136	157	153	627	906	473	286
Verkeer in functie van de plaats	229	237	124	133	175	144	201	320	590
Lading van goederen (Wegcode)	115	127	184	383	252	230	289	229	304
Vervoer van personen (Wegcode)	120	123	115	141	108	101	71	101	127
Bevelen van bevoegde personen	98	129	138	98	106	89	94	75	70
Gedrag tov bepaalde weggebruikers	75	70	91	69	61	51	61	58	61
Wegcode: andere	19	21	27	24	33	20	16	19	32
TOTAAL	11.453	13.508	13.200	12.797	10.593	6.948	8.752	7.411	7.960





VERKEERSINBREUKEN (autosnelwegen inbegrepen) : TOP 5

2023

Alle inbreuken

Thema	Wetsartikel	Aantal inbreuken	% (*)
Snelheid	[VI. Gew.:] Art. 11.1. Binnen de bebouwde kommen is de snelheid beperkt tot 50 km per uur [...].	74.249	27,55 %
Snelheid	Snelheid / Autosnelwegen / Bord C43 - 90 km/u (buiten werken). Art. 11.2.1°- a). Buiten de bebouwde kommen is de snelheid beperkt tot 120 km per uur op de autosnelwegen [...]. De lagere snelheidsbeperkingen opgelegd door het verkeersbord C43 of voortvloeiend uit artikel 11.3. blijven van toepassing. Art. 5. De weggebruikers moeten de verkeerslichten, verkeersborden en wegmarkeringen in acht nemen wanneer deze regelmatig zijn naar de vorm, voldoende zichtbaar zijn en overeenkomstig de voorschriften van [...] [het algemeen] reglement [op de politie van het wegverkeer en van het gebruik van de openbare weg] zijn aangebracht. Art. 68.3. [...] Bord C43 [met de vermelding 90]: Vanaf het verkeersbord tot [...] [verkeersbord C45], verbod te rijden met een grotere snelheid dan [90 km per uur] [...].	44.521	16,52 %
Snelheid	[VI. Gew.:] Art. 22quater. Binnen de zones afgebakend door de verkeersborden F4a en F4b is de snelheid beperkt tot 30 km per uur.	30.282	11,24 %
Snelheid	Art. 11.2.1° a). Buiten de bebouwde kommen is de snelheid beperkt tot 120 km per uur op de autosnelwegen [...].	29.628	10,99 %
Stilstaan en parkeren		22.213	8,24 %
Helm en beschermende kledij		1	0,00 %
Wegcode (rest)		18	0,01 %
Inschrijving		2	0,00 %
Technische eisen		11	0,00 %
Zwaar vervoer		22	0,01 %
Andere		29	0,01 %



VERKEERSINBREUKEN (autosnelwegen inbegrepen) : TOP 5

2023

4de graadsinbreuken

Thema	Wetsartikel	Aantal inbreuken	% (*)
Wegcode (rest)	De overtreding op de hierna vermelde bepalingen wordt beschouwd als overtreding van 4de graad krachtens artikel 4.4° van KB 30-09-2005 : Art. 20.3.2°. Het is verboden zich op een overweg te begeven wanneer de rode knipperlichten branden.	17	0,01 %
Wegcode (rest)	De overtreding op de hierna vermelde bepalingen wordt beschouwd als overtreding van 4de graad krachtens artikel 4.7° van KB 30-09-2005 :Art. 50. Behoudens speciale toelating van de wettelijke gemachtigde overheid zijn verboden op de openbare weg, alle snelheids- en sportwedstrijden, inzonderheid snelheids-, regelmatigheids- of behendigheidsritten of -wedstrijden.	5	0,00 %
Wegcode (rest)	Art. 4.1. De weggebruikers moeten onmiddellijk gevolg geven aan de bevelen van de bevoegde personen. Art. 4.2.3°. Als bevelen worden inzonderheid beschouwd: het overdwars zwaaien met een rood licht, wat stoppen betekent voor de bestuurders naar wie het licht gekeerd is. Art. 4.1°. [...] zijn overtredingen van de vierde graad in de zin van artikel 29§1, eerste lid, van [...] [de] wet betreffende de politie over het wegverkeer, gecoördineerd op 16 maart 1968: de [...] bevelen negeren van een bevoegd persoon [vermeld in het artikel 4.2.3° van KB 01-12-1975].	3	0,00 %
Wegcode (rest)	De overtreding op de hierna vermelde bepalingen wordt beschouwd als overtreding van 4de graad krachtens artikel 4.3° van KB 30-09-2005 :Art. 17.2.3°. Het links inhalen van een gespan [...] of van een voertuig met meer dan twee wielen is verboden bij het naderen van de top van een helling en in bochten, wanneer de zichtbaarheid onvoldoende is, behalve indien kan ingehaald worden zonder de doorlopende witte streep te overschrijden die het voor de tegenliggers bestemde deel van de rijbaan aflijnt.	3	0,00 %
Wegcode (rest)	De overtreding op de hierna vermelde bepalingen wordt beschouwd als overtreding van 4de graad krachtens artikel 4.4° van KB 30-09-2005 : Art. 20.3.3°. Het is verboden zich op een overweg te begeven wanneer het geluidsein werkt.	3	0,00 %

(*) % ten opzichte van totaal aantal inbreuken



VERKEERSINBREUKEN (autosnelwegen inbegrepen) : MOMENT

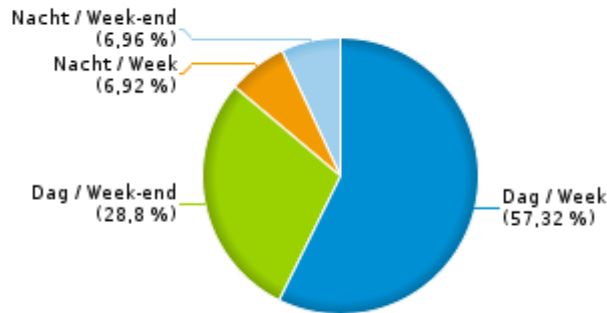
Aantal inbreuken per moment van de week 2023

	Week			Week-end			TOTAAL
	Dag	Nacht	Subtotaal	Dag	Nacht	Subtotaal	
Snelheid	123.014	17.356	140.370	64.636	16.471	81.107	221.477
Stilstaan en parkeren	15.330	274	15.604	7.870	660	8.530	24.134
GSM	2.697	34	2.731	425	48	473	3.204
Helm en beschermende kledij	145	14	159	64	15	79	238
Gordel en kinderzitje	994	26	1.020	439	89	528	1.548
Verkeerslichten	1.867	175	2.042	472	144	616	2.658
Wegcode (rest)	5.884	221	6.105	1.489	366	1.855	7.960
Alcohol	133	81	214	412	321	733	947
Drugs	126	22	148	134	71	205	353
Inschrijving	546	52	598	246	63	309	907
Rijbewijs	671	100	771	395	195	590	1.361
Technische eisen	2.396	233	2.629	779	218	997	3.626
Verzekering	370	45	415	178	58	236	651
Zwaar vervoer	254	3	257	55	10	65	322
Andere	26	3	29	7	12	19	48
Onbekend	20	2	22	24	13	37	59
TOTAAL	154.473	18.641	173.114	77.625	18.754	96.379	269.493

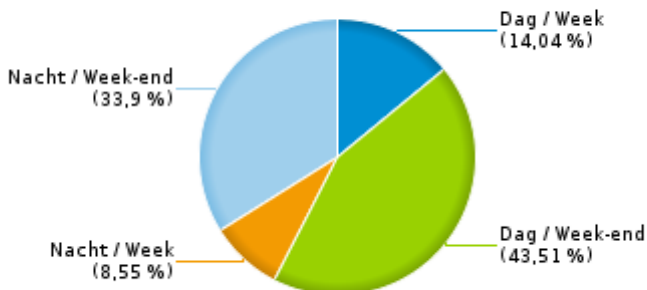
Weekend: van vrijdag 22.00u tot maandag 06.00u
Week: van maandag 06.00u tot vrijdag 22.00u

Dag: van 06.00u tot 22.00u
Nacht: van 22.00u tot 06.00u

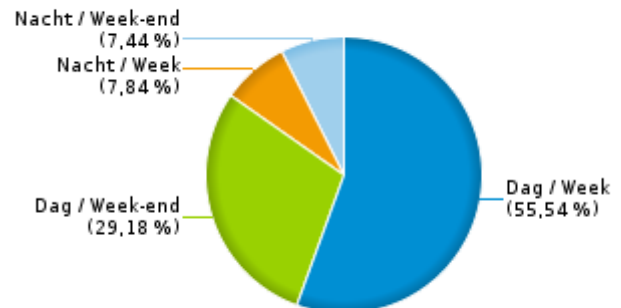
% inbreuken per moment - 2023



% alcoholinbreuken per moment - 2023



% snelheidsinbreuken per moment - 2023





SNELHEIDSINBREUKEN (autosnelwegen inbegrepen) : PLAATS

2023

Gent

Straat	Huis nr	Km paal	0-10 km/u te snel	11-20 km/u te snel	21-30 km/u te snel	31-40 km/u te snel	>40 km/u te snel	??? km/u te snel	TOTAAL
A10-E40 AALTER NAAR DRONGEN RICHTING BRUSSEL		52.5	7.411	475	111	20	14	0	8.031
A10/E40 DRONGEN NAAR ZWIJNAARDE RICHTING BRUSSEL		42.9	1.575	130	36	12	6	0	1.759
A10-E40 MERELBEKE NAAR ST-D-WESTREM RICHTING OOSTE		44.9	4.327	336	58	19	15	0	4.755
A10-E40 Ri Brus knp Zwijnaarde aansl. A14 Ri Lille			0	0	0	0	0	1	1
A10-E40 Ri Brussel			5	7	4	6	2	17	41
A10-E40 Ri Brussel		51.6	3	4	0	0	0	11	18
A10-E40 Ri Brussel		48.0	0	0	0	0	1	1	2
A10-E40 Ri Brussel		49.0	0	0	0	0	0	1	1
A10-E40 Ri Brussel		50.0	0	0	0	0	0	1	1
A10-E40 Ri Brussel		53.0	0	0	0	0	0	1	1
A10-E40 Ri Brussel oprit 13 Drongen			1	0	0	0	0	0	1
A10-E40 Richting Brussel Parking Gent		50.5	0	0	0	0	0	2	2
A10-E40 Richting Brussel Parking Gent			0	0	0	0	0	1	1
A10-E40 RICHTINGI BRUSSEL		53.65	6.374	2.381	919	303	125	0	10.102
A10-E40 Richting Oostende Parking Gent		50.5	0	0	0	0	0	1	1
A10-E40 Richting Oostende Parking Gent			0	0	1	0	0	0	1
A10-E40 Ri Oostende		52.1	4.549	1.825	547	115	14	0	7.050
A10-E40 Ri Oostende		42.4	28	14	1	2	0	0	45
A10-E40 Ri Oostende			8	3	0	0	0	5	16
A10-E40 Ri Oostende		51.6	1	1	0	0	0	0	2
A10-E40 Ri Oostende		43.3	0	0	0	0	0	1	1
A10-E40 Ri Oostende		46.0	0	0	0	0	0	1	1
A10-E40 Ri Oostende		49.8	0	0	0	0	0	1	1
A10-E40 Ri Oostende		50.0	0	0	0	0	0	1	1
A10-E40 Ri Oostende		50.5	0	0	0	0	0	1	1
A10-E40 Ri Oostende		51.2	0	0	0	0	0	1	1



SNELHEIDSINBREUKEN (autosnelwegen inbegrepen) : PLAATS

2023

Gent

Straat	Huis nr	Km paal	0-10 km/u te snel	11-20 km/u te snel	21-30 km/u te snel	31-40 km/u te snel	>40 km/u te snel	??? km/u te snel	TOTAAL
A10-E40 Ri Oostende		52.3	0	0	0	0	0	1	1
A10-E40 Ri Oostende		52.4	0	0	0	0	0	1	1
A10-E40 Ri Oostend langsweg complex 14 St-Denijs-W			5	1	1	0	0	0	7
A10-E40 Ri Oost oprit 14 St-Denijs-W van Gent B402		43.8	0	0	0	0	0	1	1
A10-E40 SINT-DENIJS-WESTREM NAAR DRONGEN RICHTING		52.5	3.928	310	72	22	13	0	4.345
A14-E17 GENTBRUGGE RICHTING ANTWERPEN		54.4	28.532	3.625	580	181	101	0	33.019
A14-E17 GENTBRUGGE RICHTING KORTRIJK		52.5	17.161	2.955	643	212	95	0	21.066
A14-E17 LOKEREN NAAR GENT RICHTING KORTRIJK		54.3	8.798	1.445	349	91	49	0	10.732
A14-E17 Ri Antwerpen			12	7	1	0	0	14	34
A14-E17 Ri Antwerpen		52.6	0	0	0	0	0	3	3
A14-E17 Ri Antwerpen		52.5	2	0	0	0	0	0	2
A14-E17 Ri Antwerpen		47.0	0	0	0	0	0	1	1
A14-E17 Ri Antwerpen		49.7	0	0	0	0	0	1	1
A14-E17 Ri Antwerpen		51.5	0	0	0	0	0	1	1
A14-E17 Ri Antwerpen		52.8	0	0	0	0	0	1	1
A14-E17 Ri Antwerpen		54.5	0	0	0	0	0	1	1
A14-E17 Ri Antwerpen afrit 10 Gentbrugge			1	0	0	0	0	0	1
A14-E17 Richting Antwerpen Parking Gentbrugge			0	0	0	0	0	2	2
A14-E17 Richting Lille (F) Parking Gentbrugge			0	0	0	0	0	2	2
A14-E17 Ri Lille (F)			46	4	2	1	0	17	70
A14-E17 Ri Lille (F)		105.0	2	0	0	0	0	0	2
A14-E17 Ri Lille (F)		54.0	0	0	0	0	0	2	2
A14-E17 Ri Lille (F)		50.4	0	0	0	0	0	1	1
A14-E17 Ri Lille (F)		53.0	0	0	0	0	0	1	1
A14-E17 Ri Lille (F)		53.1	0	0	0	0	0	1	1
A14-E17 Ri Lille (F)		53.5	1	0	0	0	0	0	1
A14-E17 Ri Lille (F) afrit 10 Gentbrugge			0	0	0	0	0	1	1



SNELHEIDSINBREUKEN (autosnelwegen inbegrepen) : PLAATS

2023

Gent

Straat	Huis nr	Km paal	0-10 km/u te snel	11-20 km/u te snel	21-30 km/u te snel	31-40 km/u te snel	>40 km/u te snel	??? km/u te snel	TOTAAL
A14-E17 Ri Lille opr 9 Gent-C via langsweg A014502		0.8	0	0	0	0	0	1	1
Aannemersstraat			0	0	0	0	0	1	1
ABDIJMOLENSTRAAT RICHTING ANTOON CATRIESTRAAT	78		1	1	0	0	0	0	2
ABDIJMOLENSTRAAT RICHTING MARIAKERKSESTEENWEG	78		2	1	0	0	0	0	3
Abraham Voortmanstraat			0	0	0	0	0	1	1
Adolf Baeyensstraat			0	0	0	0	0	1	1
ADOLF BAEYENSSTRAAT RICHTING DENDERMONDSESTEENWEG	126		28	2	1	0	0	0	31
ADOLF BAEYENSSTRAAT RICHTING DENDERMONDSESTEENWEG	182		4	1	0	0	0	0	5
ADOLF BAEYENSSTRAAT RICHTING OSCAR COLBRANDTSTRAAT	182		8	1	0	0	0	0	9
ADOLF BAEYENSSTRAAT RICHTING VICTOR BRAECKMANKLAAN	72		19	1	0	0	0	0	20
ADOLPHE DELLA FAILLELAAN RICHTING MERELBEKE	49		91	11	1	1	0	0	104
ADOLPHE DELLA FAILLELAAN RICHTING TRAMSTRAAT	49		51	1	0	0	0	0	52
ADOLPHE DELLA FAILLELAAN THV ISABELLA VAN OOSTENRI	*		90	12	1	0	0	0	103
Adolphe Pégoudlaan			0	0	0	0	0	3	3
Afrikalaan			0	0	0	0	0	6	6
Afrikalaan	298		0	0	0	0	0	1	1
ALBRECHT RODENBACHSTRAAT RICHTING FERDINAND SNELLA	27		3	2	1	0	0	0	6
ALBRECHT RODENBACHSTRAAT RICHTING ZINGEMKOUTERSTRA	27		18	6	0	0	0	0	24
Alfons Braeckmanlaan			0	0	0	0	0	1	1
ALFONS BRAECKMANLAAN RICHTING NIEUWELAAN	225		51	21	4	0	1	0	77



SNELHEIDSINBREUKEN (autosnelwegen inbegrepen) : PLAATS

2023

Gent

Straat	Huis nr	Km paal	0-10 km/u te snel	11-20 km/u te snel	21-30 km/u te snel	31-40 km/u te snel	>40 km/u te snel	??? km/u te snel	TOTAAL
ALFONS BRAECKMANLAAN RICHTING STATIONSSTRAAT	225		85	28	3	0	0	0	116
Amaryllislaan			0	0	0	0	0	1	1
ANTOON CATRIESTRAAT RICHTING DEINSESTEENWEG	179		3	0	0	0	0	0	3
Antoon Sanderusstraat			0	0	0	0	0	3	3
Antwerpsesteenweg			0	0	0	0	0	3	3
Antwerpsesteenweg	277		0	0	0	0	0	1	1
ANTWERPSESTEENWEG RICHTING DAMPOORT	418		122	9	0	0	0	0	131
ANTWERPSESTEENWEG RICHTING DAMPOORT	412		86	14	2	0	0	0	102
ANTWERPSESTEENWEG RICHTING GRONDWETLAAN	358		94	6	0	0	0	0	100
ANTWERPSESTEENWEG RICHTING GRONDWETLAAN	412		52	14	4	1	0	0	71
ANTWERPSESTEENWEG RICHTING GRONDWETLAAN	418		28	6	1	0	0	0	35
ANTWERPSESTEENWEG RICHTING GRONDWETLAAN	776		5	2	0	0	0	0	7
ANTWERPSESTEENWEG RICHTING LOCHRISTI	781		3	1	1	0	0	0	5
ANTWERPSESTEENWEG RICHTING NIEUWELAAN	776		18	2	0	0	0	0	20
ANTWERPSESTEENWEG RICHTING NIEUWELAAN	781		4	1	0	0	0	0	5
ANTWERPSESTEENWEG RICHTING OCTROOIPLEIN	304		99	10	0	0	0	0	109
ANTWERPSESTEENWEG RICHTING OCTROOIPLEIN	358		60	0	0	0	0	0	60
ANTWERPSESTEENWEG RICHTING VISITATIESTRAAT	304		71	6	4	0	0	0	81
ARTHUR VAN LAETHEMSTRAAT RICHTING BRAEMKASTEELSTRA	29		7	0	0	0	0	0	7
August Kekuléstraat			0	0	0	0	0	1	1
Aziëstraat	1A		0	0	0	0	0	1	1
B401 Richting A14			0	0	0	0	0	6	6
B401 Richting Gent Centrum			0	0	0	0	0	4	4
B401 Richting Gent Centrum		0.8	0	0	0	0	0	1	1
Bargiekaai			0	0	0	0	0	1	1
BARGIEKAAI THV VPL 3775 RICHTING BARGIEBRUG	*		84	32	5	4	2	0	127



SNELHEIDSINBREUKEN (autosnelwegen inbegrepen) : PLAATS

2023

Gent

Straat	Huis nr	Km paal	0-10 km/u te snel	11-20 km/u te snel	21-30 km/u te snel	31-40 km/u te snel	>40 km/u te snel	??? km/u te snel	TOTAAL
BARGIEKAAI THV VPL 3776 RICHTING GENT-CENTRUM	*		4	0	0	0	0	0	4
Baudelostraat			0	0	0	0	0	1	1
Beekstraat			0	0	0	0	0	1	1
BEEKSTRAAT RICHTING ANTOON CATRIESTRAAT	87		85	5	2	0	0	0	92
BEEKSTRAAT RICHTING BOSKEETSTRAAT	87		44	4	0	0	0	0	48
BEEKSTRAAT RICHTING MARIAKERKSESTEENWEG	87		17	0	0	0	0	0	17
BEEKSTRAAT RICHTING VINDERHOUTE	87		46	2	0	0	0	0	48
Begijnhoflaan			0	0	0	0	0	1	1
Belfortstraat			0	0	0	0	0	1	1
Belgradostraat			0	0	0	0	0	1	1
Bellevue			0	0	0	0	0	1	1
BEUKENLAAN RICHTING SNEPKAAI	20		15	3	0	0	0	0	18
BEUKENLAAN RICHTING SNEPKAAI	9		11	0	0	0	0	0	11
BEUKENLAAN RICHTING VENNESTRAAT	20		55	11	0	0	0	0	66
BEUKENLAAN RICHTING VENNESTRAAT	9		6	0	0	0	0	0	6
Bevelandstraat	1		0	0	0	0	0	1	1
Bevrijdingslaan			0	0	0	0	0	4	4
Bevrijdingslaan	184		0	0	0	0	0	1	1
Bevrijdingslaan	76		0	0	0	0	0	1	1
BEVRIJDINGSLAAN RICHTING PHOENIXSTRAAT	43		15	0	0	0	0	0	15
BEVRIJDINGSLAAN RICHTING ROOIGEMLAAN	43		4	0	0	0	0	0	4
BIEST RICHTING FERDINANT SNELLAERTPLEIN	1		18	10	0	0	0	0	28
BIEST RICHTING PAVILJOENWEG	1		11	2	0	0	0	0	13
Bij Sint-Jacobs			0	0	0	0	0	2	2
Binnenring-Drongen			0	0	0	0	0	10	10
Binnenring-Sint-Denijs			0	0	0	1	0	9	10
Binnenring-Zwijnaarde			0	0	0	0	0	6	6
BINNENRING-ZWIJNAARDE RICHTING DRONGEN		31.9	375	114	18	6	1	0	514



SNELHEIDSINBREUKEN (autosnelwegen inbegrepen) : PLAATS

2023

Gent

Straat	Huis nr	Km paal	0-10 km/u te snel	11-20 km/u te snel	21-30 km/u te snel	31-40 km/u te snel	>40 km/u te snel	??? km/u te snel	TOTAAL
Blaisantvest			0	0	0	0	0	5	5
Blaisantvest	13		0	0	0	0	0	1	1
BLAISANTVEST RICHTING BEGIJNHOFLAAN	80		18	4	0	0	0	0	22
BLAISANTVEST RICHTING BEGIJNHOFLAAN	69		2	1	0	0	0	0	3
BLAISANTVEST RICHTING OPGEEISTENLAAN	64		20	12	1	0	2	0	35
Blazoenstraat			0	0	0	0	0	2	2
BOESBEEKLAAN RICHTING BEUKENLAAN	2		19	3	1	0	0	0	23
BOESBEEKLAAN RICHTING STEENAARDESTRAAT	2		10	8	1	1	0	0	20
BOESBEEKLAAN RICHTING STEENAARDESTRAAT	23		4	4	0	0	0	0	8
BOESBEEKLAAN RICHTING STIJN STREUVELSLAAN	23		7	2	3	0	0	0	12
BOSKEETSTRAAT RICHTING BEEKSTRAAT	21		66	4	1	0	0	0	71
BOSKEETSTRAAT RICHTING LUCHTERENSTRAAT	21		74	5	0	0	0	0	79
BOTERBLOEMLAAN RICHTING KNOTWILGENLAAN	12		10	3	0	0	0	0	13
BOTERBLOEMLAAN RICHTING VROONSTALLESTRAAT	12		8	0	0	0	0	0	8
Botermarkt			0	0	0	0	0	1	1
Botestraat			0	0	0	0	0	1	1
Braemkasteelstraat			0	0	0	0	0	1	1
BRAEMKASTEELSTRAAT THV VLPL 553 RICHTING EMANUEL H	*		331	84	9	0	1	0	425
BRAEMKASTEELSTRAAT THV VLPL. 553 RICHTING LAND VAN	*		380	86	7	1	0	0	474
Braemstraat			0	0	0	0	0	1	1
BRAEMSTRAAT RICHTING BRAEMKASTEELSTRAAT	76		27	3	1	0	0	0	31
BRAEMSTRAAT RICHTING BRAEMKASTEELSTRAAT	22		8	0	1	0	0	0	9
BRAEMSTRAAT RICHTING BRUSSELSESTEENWEG	22		29	4	0	0	0	0	33
BRAEMSTRAAT RICHTING EMIEL VERHAERENLAAN	76		9	1	1	0	0	0	11
BREDESTRAAT RICHTING OOISTRAAT	87		9	1	1	0	0	0	11
BREDESTRAAT RICHTING OOSTAKKERDORP	82		3	0	0	0	0	0	3



SNELHEIDSINBREUKEN (autosnelwegen inbegrepen) : PLAATS

2023

Gent

Straat	Huis nr	Km paal	0-10 km/u te snel	11-20 km/u te snel	21-30 km/u te snel	31-40 km/u te snel	>40 km/u te snel	??? km/u te snel	TOTAAL
BREDESTRAAT RICHTING PIJPHOEKSTRAAT	87		4	0	0	0	0	0	4
BREDESTRAAT RICHTING SINT-RAFAELSTRAAT	87		14	1	1	1	0	0	17
BREDESTRAAT RICHTING WITTEWALLE	82		2	0	0	0	0	0	2
BREDESTRAAT RICHTING WITTEWALLE	87		2	0	0	0	0	0	2
BREEBROEKSTRAAT RICHTING EEKLOSTRAAT	17		8	1	0	0	0	0	9
BREEBROEKSTRAAT RICHTING EEKLOSTRAAT	22		3	4	0	0	0	0	7
BREEBROEKSTRAAT RICHTING GROENESTAAKSTRAAT	17		9	3	0	0	0	0	12
BREEBROEKSTRAAT RICHTING GROENSTAAKSTRAAT	22		11	3	0	0	0	0	14
BROEKKANTSTRAAT RICHTING STEENAARDESTRAAT	54		15	5	3	1	0	0	24
BROEKKANTSTRAAT RICHTING WITTEPAALSTRAAT	54		5	6	7	1	0	0	19
BROEKSTRAAT RICHTING BRUGSEVAART	32		66	21	0	0	0	0	87
BROEKSTRAAT RICHTING HENRI STORYSTRAAT	32		50	18	2	0	0	0	70
Brugsesteenweg			0	0	0	0	0	3	3
BRUGSESTEENWEG RICHTING MARIAKERKE	365		6	1	0	0	0	0	7
BRUGSESTEENWEG RICHTING MARIAKERKE	261		4	0	0	0	0	0	4
BRUGSESTEENWEG RICHTING ROOIGEMLAAN	365		5	2	1	0	0	0	8
BRUGSESTEENWEG RICHTING ROOIGEMLAAN	261		1	0	0	0	0	0	1
Brugsevaart			0	0	0	0	0	5	5
BRUGSEVAART RICHTING GENT	141		9	1	0	1	1	0	12
BRUGSEVAART RICHTING GENT	15		1	1	0	0	0	0	2
BRUGSEVAART RICHTING LIEVEGEM	141		1	1	1	0	0	0	3
BRUGSEVAART RICHTING LIEVEGEM	15		1	0	0	0	0	0	1
Brusselsesteenweg			15	5	0	0	0	0	20
Buitenring-Drongen			0	0	0	0	0	13	13
BUITENRING-DRONGEN RICHTING GENT		37	180	24	3	3	0	0	210
Buitenring-Sint-Denijs			0	0	0	0	0	4	4
Buitenring-Wondelgem			0	0	0	0	0	1	1



SNELHEIDSINBREUKEN (autosnelwegen inbegrepen) : PLAATS

2023

Gent

Straat	Huis nr	Km paal	0-10 km/u te snel	11-20 km/u te snel	21-30 km/u te snel	31-40 km/u te snel	>40 km/u te snel	??? km/u te snel	TOTAAL
Buitenring-Zwijnaarde			0	1	0	0	0	11	12
Buitenring-Zwijnaarde	1		0	0	0	0	0	1	1
Buitensingel			0	0	0	0	0	5	5
Burggravenlaan			0	0	0	0	0	1	1
Charles Andrieslaan			0	0	0	0	0	1	1
Charles de Kerchovelaan			0	0	0	0	0	6	6
CHARLES DE KERCHOVELAAN RICHTING CITADELLAAN	20		4	0	0	0	0	0	4
CHARLES DE KERCHOVELAAN RICHTING SINT-LIEVENSLAAN	18		8	0	1	0	0	0	9
Citadellaan			0	0	0	0	0	1	1
Constant Dosscheweg			0	0	0	0	0	1	1
Coupure Links			0	1	0	0	0	0	1
DAMPOORTSTRAAT RICHTING JOREMAAIE	81		3	0	0	0	0	0	3
Deinsesteenweg			2	0	0	1	0	7	10
Deinsesteenweg	3.8		0	0	0	2	0	0	2
Deinsesteenweg	KMP 3		0	0	0	1	1	0	2
DEINSESTEENWEG RICHTING GENT CENTRUM		3.8	444	227	60	8	1	0	740
Dendermondsesteenweg			2	0	0	0	0	4	6
Dendermondsesteenweg	29		0	0	0	0	0	1	1
Dendermondsesteenweg	84		0	0	0	0	0	1	1
DENDERMONDSESTEENWEG RICHTING DAMPOORT	60		496	95	13	0	1	0	605
DENDERMONDSESTEENWEG RICHTING DAMPOORT	46		69	9	1	0	0	0	79
DENDERMONDSESTEENWEG RICHTING DESTELBERGEN	46		40	8	1	0	0	0	49
DENDERMONDSESTEENWEG RICHTING DESTELBERGEN	60		32	8	2	0	0	0	42
De Pintelaan			0	0	1	1	0	2	4
DE PINTELAAN RICHTING GALGLAAN	245		273	107	8	0	0	0	388



SNELHEIDSINBREUKEN (autosnelwegen inbegrepen) : PLAATS

2023

Gent

Straat	Huis nr	Km paal	0-10 km/u te snel	11-20 km/u te snel	21-30 km/u te snel	31-40 km/u te snel	>40 km/u te snel	??? km/u te snel	TOTAAL
DE PINTELAAN RICHTING GALGLAAN	241		28	2	0	0	0	0	30
DE PINTELAAN RICHTING OUDENAARDESESTEENWEG	258		44	13	1	0	0	0	58
DESTELBERGENSTRAAT RICHTING DENDERMONDSESTEENWEG	40		11	2	0	0	0	0	13
DESTELBERGENSTRAAT RICHTING GENTBRUGGESTRAAT	40		23	2	0	0	0	0	25
Dok-Zuid			1	0	1	2	0	12	16
Dok-Zuid	35		0	0	1	0	0	0	1
DOK-ZUID THV VERLICHTINGSPAAL 10877 RICHTING DAMPO	*		74	25	1	2	0	0	102
DOK-ZUID THV VERLICHTINGSPAAL 10877 RICHTING STAPE	*		100	13	3	0	0	0	116
DOK-ZUID THV VERLICHTINGSPAAL 17090 RICHTING DAMPO	*		1	1	0	0	0	0	2
DOK-ZUID THV VERLICHTINGSPAAL 17090 RICHTING STAPE	*	32.5	28	5	1	1	0	0	35
Doorgangstraat			0	0	0	0	0	1	1
Doornzelestraat			0	0	0	0	0	2	2
DOORNZELESTRAAT RICHTING SLEEPSTRAAT	70		67	12	0	0	0	0	79
DOORNZELESTRAAT RICHTING SLEEPSTRAAT	64		33	4	0	0	1	0	38
DOORNZELESTRAAT RICHTING SLEEPSTRAAT	56		13	7	0	0	0	0	20
DOORNZELESTRAAT RICHTING STAPELPLEIN	70		50	7	2	1	0	0	60
DOORNZELESTRAAT RICHTING STAPELPLEIN	64		19	4	0	0	0	0	23
DOORNZELESTRAAT RICHTING STAPELPLEIN	56		17	3	1	0	0	0	21
Dieselstraat			0	0	0	0	0	1	1
Drongensesteenweg			0	1	0	0	0	15	16
DRONGENSESTEENWEG RICHTING BEVRIJDINGSLAAN	121		32	1	0	0	0	0	33
DRONGENSESTEENWEG RICHTING BEVRIJDINGSLAAN	109		23	0	0	0	0	0	23
DRONGENSESTEENWEG RICHTING R4	222		136	16	2	1	0	0	155



SNELHEIDSINBREUKEN (autosnelwegen inbegrepen) : PLAATS

2023

Gent

Straat	Huis nr	Km paal	0-10 km/u te snel	11-20 km/u te snel	21-30 km/u te snel	31-40 km/u te snel	>40 km/u te snel	??? km/u te snel	TOTAAL
DRONGENSESTEENWEG RICHTING R40	222		13	4	0	0	0	0	17
DRONGENSESTEENWEG RICHTING R40 - ROOIGEMLAAN	146		15	3	0	0	0	0	18
DRONGENSESTEENWEG RICHTING ROOIGEMLAAN	109	41.3	33	2	0	0	0	0	35
DRONGENSESTEENWEG RICHTING ROOIGEMLAAN	121		23	0	0	0	0	0	23
DRONGENSESTEENWEG RICHTING WEVERSSTRAAT	79		8	0	0	0	0	0	8
DRONGENSESTEENWEG RICHTING WEVERSTRAAT	146		9	0	0	0	0	0	9
DRONGENSESTEENWEG THV VLP 14A20 RICHTING DRONGEN		*	106	21	8	2	1	0	138
DRONGENSESTEENWEG THV VLP 14A22 RICHTING DRONGEN		*	117	28	5	1	0	0	151
DRONGENSESTEENWEG THV VP 14A28 RICHTING DRONGEN		*	125	24	8	2	0	0	159
DRONGENSESTEENWEG THV VP 14B22 RICHTING R40 ROOIGE		*	0	0	72	9	3	0	84
DRONGENSESTEENWEG THV VP 14B30 RICHTING GENT CENTR		*	335	109	19	3	1	0	467
Duifhuisstraat			0	0	0	0	0	1	1
DUKKELDAMSTRAAT RICHTING MEULLESTEEDSESTEENWEG	18		19	0	0	0	0	0	19
DUKKELDAMSTRAAT RICHTING PORT ARTHUSLAAN	18		4	0	0	0	0	0	4
DURMSTRAAT RICHTING BUNTSTRAAT	18		18	6	1	0	0	0	25
DURMSTRAAT RICHTING HENRY STORYSTRAAT	18		27	18	3	1	0	0	49
Dwight Eisenhowerlaan			0	0	0	0	0	5	5
Edmond van Beverenplein			0	0	0	0	0	1	1
EEDSTRAAT RICHTING HEERWEG-ZUID	18		44	10	0	0	0	0	54
EEDSTRAAT RICHTING KREKELSTRAAT	18		44	6	2	0	0	0	52
Eeklostraat			0	0	0	0	0	2	2
Eeklostraat	172		0	0	0	0	0	1	1
Eendrachtstraat			0	0	0	0	0	1	1



SNELHEIDSINBREUKEN (autosnelwegen inbegrepen) : PLAATS

2023

Gent

Straat	Huis nr	Km paal	0-10 km/u te snel	11-20 km/u te snel	21-30 km/u te snel	31-40 km/u te snel	>40 km/u te snel	??? km/u te snel	TOTAAL
Einde Were			0	0	0	0	0	5	5
Einde Were	5		0	1	0	0	0	0	1
ELYZESE VELDEN RICHTING BARGIEKAAI	7		1	3	0	0	0	0	4
ELYZESE VELDEN RICHTING BRUGSEPOORTSTRAAT	12		3	2	0	0	0	0	5
EMIEL VERHAERENLAAN RICHTING BRAEMKASTEELSTRAAT	54		25	1	0	0	0	0	26
EMIEL VERHAERENLAAN RICHTING HENRI PIRENNELAAN	54		26	2	0	0	0	0	28
Emile Braunplein			0	0	0	0	0	1	1
Emilius Seghersplein			0	0	0	0	0	1	1
Engelbert van Arenbergstraat			0	0	0	0	0	1	1
EVERGEMSESTEENWEG RICHTING INDUSTRIEWEG	193		2	0	2	0	0	0	4
EVERGEMSESTEENWEG RICHTING MOREKSTRAAT	193		1	0	0	0	0	0	1
Eversteinlaan			1	0	0	0	0	0	1
EVERSTEINLAAN RICHTING INDUSTRIEWEG		47.2	28	16	3	0	0	0	47
Ferdinand Lousbergskaaï			0	0	0	0	0	3	3
FERDINAND LOUSBERGSKAAI RICHTING KASTEELLAAN	90		2	0	0	0	0	0	2
FERDINAND LOUSBERGSKAAI RICHTING KASTEELLAAN THV V	*		2	1	0	0	0	0	3
FERDINAND LOUSBERGSKAAI RICHTING R40	90		34	2	1	0	0	0	37
FERDINAND LOUSBERGSKAAI RICHTING VLAAMSEKAAI THV V	*		27	7	0	0	0	0	34
Forelstraat			0	0	0	0	0	1	1
FORELSTRAAT RICHTING HEERNISLAAN	75		7	0	0	0	0	0	7
FORELSTRAAT RICHTING KAPERSTRAAT	75		3	0	0	0	0	0	3
Francisco Ferrerlaan			0	0	0	0	0	3	3
Francisco Ferrerlaan	168		0	0	0	0	0	1	1
Franklin Rooseveltlaan			0	0	0	0	0	1	1



SNELHEIDSINBREUKEN (autosnelwegen inbegrepen) : PLAATS

2023

Gent

Straat	Huis nr	Km paal	0-10 km/u te snel	11-20 km/u te snel	21-30 km/u te snel	31-40 km/u te snel	>40 km/u te snel	??? km/u te snel	TOTAAL
FRANKLIN ROOSEVELTLAAN RICHTING GUSTAAF CALLIERLAA	235		23	1	0	0	0	0	24
FRANKLIN ROOSEVELTLAAN RICHTING GUSTAAF CALLIERLAA	216		10	1	1	0	0	0	12
FRANKLIN ROOSEVELTLAAN RICHTING GUSTAAF CALLIERLAA	140		0	3	0	0	0	0	3
Frans Spaestraat			0	0	0	0	0	1	1
Frans van Ryhovelaan			0	0	0	0	0	4	4
Frans van Ryhovelaan	267		0	0	0	0	0	1	1
FRANS VAN RYHOVELAAN RICHTING DRACENASTRAAT	156	15.00	47	6	0	0	0	0	53
FRANS VAN RYHOVELAAN RICHTING EDMOND VAN BEVERENPL	241		1	0	0	0	0	0	1
FRANS VAN RYHOVELAAN RICHTING NIEUWEVAART	156		88	10	2	0	0	0	100
FREDERIK BURVENICHSTRAAT RICHTING BRUSSESESTEENWE	111		76	9	1	0	0	0	86
FREDERIK BURVENICHSTRAAT RICHTING BRUSSESESTEENWE	114		55	1	1	0	0	0	57
FREDERIK BURVENICHSTRAAT RICHTING BRUSSESESTEENWE	100		23	2	0	0	0	0	25
FREDERIK BURVENICHSTRAAT RICHTING LEO TERTZWEILLAA	114		32	6	0	0	0	0	38
FREDERIK BURVENICHSTRAAT RICHTING LEO TERTZWEILLAA	100		11	0	0	0	0	0	11
FREDERIK BURVENICHSTRAAT RICHTING ROBERT RINSKOPFL	111		89	19	1	0	0	0	109
Gasmeterlaan			0	2	0	0	1	12	15
Gasmeterlaan	114		4	0	4	1	1	0	10
Gasmeterlaan	116		0	0	0	0	0	1	1
Gasmeterlaan	142		0	0	0	0	0	1	1
Gasmeterlaan	148		0	0	0	0	0	1	1



SNELHEIDSINBREUKEN (autosnelwegen inbegrepen) : PLAATS

2023

Gent

Straat	Huis nr	Km paal	0-10 km/u te snel	11-20 km/u te snel	21-30 km/u te snel	31-40 km/u te snel	>40 km/u te snel	??? km/u te snel	TOTAAL
Gasmeterlaan	194		0	0	0	0	0	1	1
GASMETERLAAN RICHTING TOLHUISBRUG	114		205	29	5	3	3	0	245
GASMETERLAAN RICHTING TOLHUISBRUG	113		170	36	15	6	3	0	230
GASMETERLAAN RICHTING TOLHUISBRUG	114A		81	14	3	0	0	0	98
GASMETERLAAN THV VERLICHTINGSPAAL 2266 RICHTING TO			181	43	11	2	6	0	243
GAVERGRACHTSTRAAT RICHTING BOSSTRAAT	40		71	24	3	0	0	0	98
GAVERGRACHTSTRAAT RICHTING BOSSTRAAT	97		30	7	0	0	0	0	37
GAVERGRACHTSTRAAT RICHTING BOSSTRAAT	114		10	1	0	0	0	0	11
GAVERGRACHTSTRAAT RICHTING LUCHTERENSTRAAT	40		87	19	3	4	0	0	113
GAVERGRACHTSTRAAT RICHTING LUCHTERENSTRAAT	97		10	2	0	1	0	0	13
GAVERGRACHTSTRAAT RICHTING LUCHTERENSTRAAT	114		3	0	0	0	0	0	3
Gebroeders De Smetstraat			0	0	0	0	0	4	4
GEBROEDERS DE SMETSTRAAT RICHTING BEGIJNHOF LAAN	30		7	2	0	0	0	0	9
GEBROEDERS DE SMETSTRAAT RICHTING GASMETERLAAN	30		5	1	0	0	0	0	6
Geeraard Van den Daelelaan			2	1	2	1	3	0	9
Geeraard Van den Daelelaan	VP398		2	3	1	0	0	0	6
Geeraard Van den Daelelaan	39853		0	1	0	1	0	0	2
GEERAARD VAN DEN DAELELAAN THV VPL 39853 RICHTING			176	104	40	13	4	0	337
Geitstraat			0	0	0	0	0	1	1
GENTBRUGGEKOUTER RICHTING GENTBRUGGEPLEIN	16		10	1	1	0	0	0	12
GENTBRUGGEKOUTER RICHTING RODEBEUKENDREEF	16		6	1	0	0	0	0	7
Gentbruggestraat			0	0	0	0	0	1	1



SNELHEIDSINBREUKEN (autosnelwegen inbegrepen) : PLAATS

2023

Gent

Straat	Huis nr	Km paal	0-10 km/u te snel	11-20 km/u te snel	21-30 km/u te snel	31-40 km/u te snel	>40 km/u te snel	??? km/u te snel	TOTAAL
GENTBRUGGESTRAAT RICHTING DENDERMONDSESTEENWEG	162		26	1	0	0	0	0	27
GENTBRUGGESTRAAT RICHTING DENDERMONDSESTEENWEG	164		19	3	2	0	0	0	24
GENTBRUGGESTRAAT RICHTING DENDERMONDSESTEENWEG	122		17	0	0	0	0	0	17
GENTBRUGGESTRAAT RICHTING GENTBRUGGE	164		21	3	0	0	0	0	24
GENTBRUGGESTRAAT RICHTING GENTBRUGGE BRUG	162		21	5	0	0	0	0	26
GENTBRUGGESTRAAT RICHTING GENTBRUGGE BRUG	122		33	4	0	0	0	0	37
GENT, R40 ROOIGEMLAAN KRUISPUNT N466 DRONGENSESTEE			387	45	28	13	14	0	487
Gentstraat			1	0	2	0	0	1	4
GENTSTRAAT RICHTING GENT	204		25	4	1	0	0	0	30
GENTSTRAAT RICHTING LOURDESSTRAAT	156		18	6	0	0	0	0	24
GENTSTRAAT RICHTING OOSTAKKER DORP	204		20	6	2	0	0	0	28
GENTSTRAAT RICHTING OOSTAKKER DORP	156		18	4	0	0	0	0	22
GENTSTRAAT RICHTING OOSTAKKER DORP	204	41.4	16	2	1	0	0	0	19
Geraniumstraat			0	0	0	0	0	1	1
GESTICHTSTRAAT RICHTING BINNENRING	25		159	65	9	4	1	0	238
GESTICHTSTRAAT RICHTING BINNENRING - ZWIJNAARDE (25		44	16	2	0	0	0	62
GESTICHTSTRAAT RICHTING R4	23		205	36	4	0	0	0	245
GESTICHTSTRAAT RICHTING R4	25		174	50	7	1	0	0	232
GESTICHTSTRAAT RICHTING ZWIJNAARDSESTEENWEG	25		350	129	20	8	0	0	507
GESTICHTSTRAAT RICHTING ZWIJNAARDSESTEENWEG	23		93	24	1	0	0	0	118
Geuzenberg			0	0	0	0	0	1	1
Godshuizenlaan			0	0	0	0	0	3	3
Godshuizenlaan	41		0	0	0	0	0	1	1



SNELHEIDSINBREUKEN (autosnelwegen inbegrepen) : PLAATS

2023

Gent

Straat	Huis nr	Km paal	0-10 km/u te snel	11-20 km/u te snel	21-30 km/u te snel	31-40 km/u te snel	>40 km/u te snel	??? km/u te snel	TOTAAL
GODSHUIZENLAAN RICHTING CHARLES DE KERCHOVELAAN	65		18	0	2	1	0	0	21
Goudstraat			0	0	0	0	0	1	1
Graaf van Vlaanderenplein	1		0	0	0	0	0	1	1
Graaf van Vlaanderenplein			0	0	0	0	0	1	1
Groendreef	181		0	0	0	0	7	2	9
Groenestaakstraat	70		0	0	0	1	0	1	2
GROENESTAAKSTRAAT THV VLP 1226 RICHTING BOTESTRAAT	*		13	2	1	0	0	0	16
GROENESTAAKSTRAAT THV VLP 1226 RICHTING BRUGSESTEE	*		10	1	0	0	0	0	11
GROENSTRAAT RICHTING ANTWERPSESTEENWEG	23		12	0	0	0	0	0	12
GROENSTRAAT RICHTING GENTSTRAAT	23		21	6	0	0	0	0	27
GROENSTRAAT THV VERLICHTINGSPAAL 14839 RICHTING GE	*		86	27	2	0	0	0	115
GROENSTRAAT THV VERLICHTINGSPAAL 14839 RICHTING OL	*		45	13	2	1	0	0	61
Groot-Brittanniëlaan			0	0	0	0	0	1	1
Grotesteenweg-Noord			0	0	0	0	0	2	2
Gustaaf Callierlaan			0	0	0	0	0	1	1
GUSTAAF CALLIERLAAN RICHTING DIERENTUINLAAN	74		36	4	3	0	0	0	43
GUSTAAF CALLIERLAAN RICHTING DIERENTUINLAAN	146		17	5	0	0	0	0	22
GUSTAAF CALLIERLAAN RICHTING DIERENTUINLAAN	198		4	0	1	0	0	0	5
GUSTAAF CALLIERLAAN RICHTING SINT-LIEVENSLAAN	112		6	0	0	0	0	0	6
HAARDSTEDESTRAAT RICHTING KERAMIEKSTRAAT	28		62	11	1	0	0	0	74
HAARDSTEDESTRAAT RICHTING STEENAKKER	38		13	4	1	0	0	0	18
HAARDSTEDESTRAAT RICHTING ZWIJNAARDESESTEENWEG	28		56	4	0	0	0	0	60
HAARDSTEDESTRAAT RICHTING ZWIJNAARDESESTEENWEG	38		9	3	0	0	0	0	12



SNELHEIDSINBREUKEN (autosnelwegen inbegrepen) : PLAATS

2023

Gent

Straat	Huis nr	Km paal	0-10 km/u te snel	11-20 km/u te snel	21-30 km/u te snel	31-40 km/u te snel	>40 km/u te snel	??? km/u te snel	TOTAAL
HALEWIJNKOUTER RICHTING VARENDRIESKOUTER	27		4	1	0	0	0	0	5
HALEWIJNKOUTER RICHTING WILDEKOUTER	27		4	1	0	0	0	0	5
HALVEMAANSTRAAT RICHTING ANTWERPSESTEENWEG	115		5	0	0	0	0	0	5
HALVEMAANSTRAAT RICHTING CAMPO SANTO PLEIN	115		5	0	0	0	0	0	5
HAZENAKKER RICHTING BRAEMKASTEELSTRAAT	20		9	2	0	0	0	0	11
HAZENAKKER RICHTING OOIEVAARSNEST	20		4	0	0	0	0	0	4
Heernislaan			0	0	0	0	0	1	1
Heernisplein			0	0	0	0	0	1	1
HEERWEG-NOORD RICHTING HEERWEG-ZUID	129		140	36	2	1	0	0	179
HEERWEG-NOORD RICHTING HEERWEG-ZUID	131		119	47	1	1	1	0	169
HEERWEG-NOORD RICHTING HEERWEG-ZUID	127		72	25	1	0	0	0	98
HEERWEG-NOORD RICHTING ZWIJNAARDSESTEENWEG	131		46	18	0	0	0	0	64
HEERWEG-NOORD RICHTING ZWIJNAARDSESTEENWEG	129		39	4	2	1	0	0	46
HEERWEG-NOORD RICHTING ZWIJNAARDSESTEENWEG	127		37	6	1	0	0	0	44
Heerweg-Zuid	114		0	0	0	0	0	1	1
HEERWEG-ZUID RICHTING HEERWEG-NOORD	66		15	2	0	0	0	0	17
HEERWEG-ZUID RICHTING HUTSEPOTSTRAAT	32		17	3	0	0	0	0	20
HEERWEG-ZUID RICHTING PONT-NOORD	66		13	1	0	0	0	0	14
HEERWEG-ZUID RICHTING REMI VLERICKSTRAAT	32		10	1	0	0	0	0	11
HEIVELDSTRAAT RICHTING NIEUWELAAN		*	24	6	0	1	0	0	31
HEIVELDSTRAAT RICHTING NIEUWELAAN	236		7	1	0	0	0	0	8
HEIVELDSTRAAT RICHTING WESTVELDSTRAAT		*	22	11	0	0	0	0	33
Henri Crombezlaan			0	0	0	0	0	1	1
Henri Dunantlaan			0	0	0	0	0	7	7



SNELHEIDSINBREUKEN (autosnelwegen inbegrepen) : PLAATS

2023

Gent

Straat	Huis nr	Km paal	0-10 km/u te snel	11-20 km/u te snel	21-30 km/u te snel	31-40 km/u te snel	>40 km/u te snel	??? km/u te snel	TOTAAL
HENRI DUNANTLAAN RICHTING CONSTANT DOSSCHEWEG	2		748	146	13	3	1	0	911
HENRI DUNANTLAAN RICHTING VERENIGDE NATIESLAAN	2		256	47	3	2	1	0	309
HOGHEERWEG RICHTING KERKDREEF	51		9	1	0	0	0	0	10
HOGHEERWEG RICHTING NIEUWSTRAAT	51		13	0	0	0	0	0	13
Hogeweg			0	0	0	0	0	2	2
HOGEWEG RICHTING GRONDWETLAAN	62		9	0	0	0	0	0	9
HOGEWEG RICHTING GRONDWETLAAN	44		5	1	0	0	0	0	6
HOGEWEG RICHTING GRONDWETLAAN	71		1	1	0	0	0	0	2
HOGEWEG RICHTING MOTORSTRAAT	44		16	2	0	1	0	0	19
HOGEWEG RICHTING MOTORSTRAAT	71		4	4	0	1	0	0	9
HOGEWEG RICHTING MOTORSTRAAT	62		6	0	0	0	1	0	7
HOLISSTRAAT RICHTING ANTOON CATRIESTRAAT	11		44	9	0	1	0	0	54
HOLISSTRAAT RICHTING BOLLEWERKSTRAAT	11		70	19	0	0	0	0	89
HOLLENAARSTRAAT RICHTING GROENSTRAAT	50		202	69	9	0	1	0	281
HOLLENAARSTRAAT RICHTING N70	50		131	31	3	0	0	0	165
Honoré Drubbelstraat	19		0	0	0	0	0	1	1
HONORE DRUBBELSTRAAT RICHTING GENTSTRAAT	51		6	0	0	0	0	0	6
HONORE DRUBBELSTRAAT RICHTING LEDERGEMSTRAAT	51		12	0	0	0	0	0	12
Hoveniersstraat			0	0	0	0	0	3	3
Hubert Frère-Orbanlaan			0	0	0	0	0	1	1
HUNDELGEMSESTEENWEG RICHTING CENTRUM	218A		2	1	0	0	0	0	3
HUNDELGEMSESTEENWEG RICHTING MERELBEKE	218A		3	0	0	0	0	0	3
Hutsepotstraat	88		102	41	8	0	0	0	151
Hutsepotstraat	80		23	3	1	0	0	0	27
Hutsepotstraat	69		3	3	0	0	0	0	6



SNELHEIDSINBREUKEN (autosnelwegen inbegrepen) : PLAATS

2023

Gent

Straat	Huis nr	Km paal	0-10 km/u te snel	11-20 km/u te snel	21-30 km/u te snel	31-40 km/u te snel	>40 km/u te snel	??? km/u te snel	TOTAAL
HUTSEPOTSTRAAT RICHTING GROTE STEENWEG-NOORD	69		8	1	0	0	0	0	9
HUTSEPOTSTRAAT RICHTING GROTESTEENWEG ZUID	88		49	13	2	0	0	0	64
Ijzerlaan			0	0	0	0	0	2	2
Industriepark-Drongen			0	0	0	0	0	1	1
Industrieweg			1	0	1	3	0	10	15
INDUSTRIEWEG RICHTING BRUGSEVAART	30		6	3	0	0	0	0	9
INDUSTRIEWEG RICHTING HEINAKKER	30		17	1	0	0	0	0	18
JAN DELVINLAAN RICHTING DESTELBERGEN	113		91	22	3	0	0	0	116
JAN DELVINLAAN RICHTING R40/VLAAMSEKAAI	81B		124	18	1	0	0	0	143
JAN DELVINLAAN RICHTING VLAAMSEKAAI	111		765	262	32	1	1	0	1.061
JAN DELVINLAAN RICHTING VLAAMSEKAAI	113		152	40	1	0	0	0	193
JAN DELVINLAAN RICHTING WATERKLUISKAAI	111		636	300	31	8	3	0	978
JAN DELVINLAAN RICHTING WATERKLUISKAAI	81B		76	20	3	0	0	0	99
JAN DELVINLAAN RICHTING WATERKLUISKAAI	113		63	33	1	0	0	0	97
JAN VAN AELBROECKKLAAN RICHTING ARTHUR VAN LAETHEMS	6		49	4	1	0	0	0	54
JAN VAN AELBROECKKLAAN RICHTING BRUSSELSESTEENWEG	6		35	2	0	0	0	0	37
JEAN-BAPTISTE DE GHELLINCKLAAN RICHTING BOESBEEKLA	59		65	42	11	1	0	0	119
JEAN-BAPTISTE DE GHELLINCKLAAN RICHTING KORTRIJKSE	59		83	53	13	0	1	0	150
Jean Béthunestraat	78		0	0	0	0	0	1	1
JOACHIM SCHAYCKSTRAAT RICHTING A. DELLA FAILLELAAN	9		1	0	0	0	0	0	1
JOACHIM SCHAYCKSTRAAT RICHTING DORPSTRAAT	9		1	0	0	0	0	0	1
JOACHIM SCHAYCKSTRAAT THV VERLICHTINGSPAAL 6 RICHT	*		29	11	3	0	0	0	43



SNELHEIDSINBREUKEN (autosnelwegen inbegrepen) : PLAATS

2023

Gent

Straat	Huis nr	Km paal	0-10 km/u te snel	11-20 km/u te snel	21-30 km/u te snel	31-40 km/u te snel	>40 km/u te snel	??? km/u te snel	TOTAAL
JOACHIM SCHAYCKSTRAAT THV VPL 6 RICHTING ZANDVOORD	*		23	7	1	0	0	0	31
John Kennedylaan			16	4	4	2	4	22	52
John Kennedylaan	KMP 1		6	1	0	0	1	0	8
John Kennedylaan	KP 11		2	1	0	0	0	0	3
John Kennedylaan	28		1	1	0	0	0	0	2
John Kennedylaan	KP 5.		2	0	0	0	0	0	2
John Kennedylaan	5		1	0	0	0	0	0	1
John Kennedylaan	KM.P		1	0	0	0	0	0	1
John Kennedylaan	KMP 5		1	0	0	0	0	0	1
JOHN KENNEDYLAAN RICHTING ZELZATE	*	11.9	388	121	34	4	2	0	549
Jozef Schellstraat			0	0	0	0	0	7	7
JUBILEUMLAAN RICHTING NEERMEERSKAAI	221		22	5	0	0	0	0	27
JUBILEUMLAAN RICHTING VERENIGDE NATIESLAAN	221		33	6	1	0	0	0	40
JULES DE SAINT-GENOISSTRAAT THV SPORTSCHOOL RICHTI	*		30	1	0	0	0	0	31
Kantienberg			0	0	0	0	0	1	1
Kapiteinstraat			0	0	0	0	0	1	1
Kartuizerlaan			0	0	0	0	0	3	3
KARTUIZERLAAN RICHTING MEERHEM	105		12	1	0	0	0	0	13
KARTUIZERLAAN RICHTING TOLHUISLAAN	105		17	2	0	0	0	0	19
Kasteellaan			0	0	0	0	0	3	3
KASTEELLAAN RICHTING HEERNISLAAN	80		317	45	8	2	1	0	373
Keizer Karelstraat			0	0	0	0	0	5	5
KEIZER KARELSTRAAT RICHTING SINT-ANNAPLEIN	127		23	5	0	0	0	0	28
KEIZER KARELSTRAAT RICHTING SINT-ANNAPLEIN	108		22	0	0	0	0	0	22
KEIZER KARELSTRAAT RICHTING SINT-JACOBSNIEUWSTRAAT	127		19	5	0	0	0	0	24

**SNELHEIDSINBREUKEN (autosnelwegen inbegrepen) : PLAATS****2023****Gent**

Straat	Huis nr	Km paal	0-10 km/u te snel	11-20 km/u te snel	21-30 km/u te snel	31-40 km/u te snel	>40 km/u te snel	??? km/u te snel	TOTAAL
KEIZER KARELSTRAAT RICHTING SINT-JACOBSNIEUWSTRAAT	108		6	0	0	0	0	0	6
Keizersvest			0	0	0	0	0	1	1
Keizervest			0	0	0	0	0	3	3
Keizerviaduct			0	0	0	0	0	4	4
Keuze	502		0	0	0	0	0	1	1
KLEINE GENTSTRAAT RICHTING GEMEENTEPLEIN	63		20	3	0	0	0	0	23
KLEINE GENTSTRAAT RICHTING GEMEENTEPLEIN	65		2	2	0	0	0	0	4
KLEINE GENTSTRAAT RICHTING WITBAKKERSTRAAT	63		20	9	2	0	0	0	31
KLEINE GENTSTRAAT RICHTING WITBAKKERSTRAAT	65		5	9	1	0	0	0	15
KLEINKOUTERKEN RICHTING STEENAARDESTRAAT	24		7	6	4	0	0	0	17
KLEINKOUTERKEN RICHTING VENNESTRAAT	24		7	2	0	0	0	0	9
Klipperstraat	80		0	0	0	0	0	1	1
Kloosterstraat			0	0	0	0	0	1	1
KLOOSTERSTRAAT RICHTING BAARLEDORPSTRAAT	6A		31	4	0	0	0	0	35
KLOOSTERSTRAAT RICHTING BAARLEDORPSTRAAT	6B		17	3	1	0	0	0	21
KLOOSTERSTRAAT RICHTING NOORDHOUTSTRAAT	6B		24	14	1	0	0	0	39
KLOOSTERSTRAAT RICHTING NOORDHOUTSTRAAT	6A		13	1	0	0	0	0	14
KOERSPLEINSTRAAT RI ALFONS BRAECKMANLAAN	11		697	192	22	0	0	0	911
KOERSPLEINSTRAAT RI ALFONS BRAECKMANLAAN	11	41.3	2	4	0	0	0	0	6
KOERSPLEINSTRAAT RI HEIVELDSTRAAT	11		187	50	4	0	0	0	241
KOERSPLEINSTRAAT RI HEIVELDSTRAAT	9		121	11	2	0	0	0	134
Kongostraat	36		0	0	0	0	0	1	1
KONGOSTRAAT RICHTING BLEKERSDIJK	45	45.4	2	2	0	0	0	0	4
KONGOSTRAAT RICHTING BLEKERSDIJK	45		2	0	0	0	0	0	2
KONGOSTRAAT RICHTING DOK-ZUID	45		17	2	0	0	0	0	19
KONING ALBERTLAAN RICHTING K. M. HENDRIKAPLEIN	130		1	1	0	0	0	0	2
KONING ALBERTLAAN RICHTING ROOIGEMLAAN	130		58	8	0	0	0	0	66



SNELHEIDSINBREUKEN (autosnelwegen inbegrepen) : PLAATS

2023

Gent

Straat	Huis nr	Km paal	0-10 km/u te snel	11-20 km/u te snel	21-30 km/u te snel	31-40 km/u te snel	>40 km/u te snel	??? km/u te snel	TOTAAL
Koningin Fabiolalaan			0	0	0	0	0	1	1
KONINGIN FABIOLALAAAN RICHTING GORDUNAKAAI	74		260	194	40	4	2	0	500
KONINGIN FABIOLALAAAN RICHTING GORDUNAKAAI	190		20	3	0	1	0	0	24
KONINGIN FABIOLALAAAN RICHTING KONINGIN MARIA HENDR	74		70	45	9	2	1	0	127
KONINGIN FABIOLALAAAN RICHTING KONINGIN MARIA HENDR	190		12	3	1	0	0	0	16
KONINGIN FABIOLALAAAN RICHTING KONINGIN MARIA HENDR	56		9	2	0	0	0	0	11
KONINGIN FABIOLALAAAN RICHTING SNEPKAAI	116		13	11	4	0	0	0	28
KONINGIN FABIOLALAAAN RICHTING SNEPKAAI	56		16	2	0	0	0	0	18
KONINGIN FABIOLALAAAN RICHTING STATION GENT SINT-PI	116		11	4	1	0	0	0	16
KONINGIN FABIOLALAAAN THV VERLICHTINGSPAAL 6235 RIC	*		129	72	17	2	0	0	220
Koningin Maria Hendrikaplein	53		1	1	1	0	1	0	4
Koopvaardijlaan			0	1	2	0	1	3	7
Koopvaardijlaan	56		2	0	0	0	1	0	3
KOOPVAARDIJLAAN RICHTING AFRIKALAAAN	56		108	22	3	1	4	0	138
KOOPVAARDIJLAAN RICHTING DAMPOORT	56		136	26	9	0	0	0	171
KOOPVAARDIJLAAN RICHTING DAMPOORT	56	41.3	7	1	1	0	0	0	9
Kortemunt	1		0	0	0	0	0	1	1
Kortrijksesteenweg			1	0	0	0	0	6	7
Kortrijksesteenweg	1045		0	1	0	0	0	0	1
Kortrijksesteenweg	1099		0	0	0	0	0	1	1
KORTRIJKSESTEENWEG RICHTING GENT CENTRUM	1041		375	118	14	5	0	0	512
KORTRIJKSESTEENWEG RICHTING SINT-MARTENS-LATEM	1046		0	0	8	4	0	0	12
Krommewal			0	0	0	0	0	1	1



SNELHEIDSINBREUKEN (autosnelwegen inbegrepen) : PLAATS

2023

Gent

Straat	Huis nr	Km paal	0-10 km/u te snel	11-20 km/u te snel	21-30 km/u te snel	31-40 km/u te snel	>40 km/u te snel	??? km/u te snel	TOTAAL
KRUISSTRAAT RICHTING ANTOON CATRIESTRAAT	28		90	11	2	2	0	0	105
KRUISSTRAAT RICHTING MARIAKERKSESTEENWEG	28		73	14	3	1	1	0	92
Land van Waaslaan			0	0	0	0	0	2	2
LAND VAN WAASLAAN RICHTING DAMPOORT	88		6	2	1	0	0	0	9
LAND VAN WAASLAAN RICHTING LOCHRISTI	88		12	2	0	0	0	0	14
LANGEBILKSTRAAT RICHTING GAVERSTRAAT	20		1	0	0	0	0	0	1
LANGEBILKSTRAAT RICHTING LISDODDESTRAAT	20		0	0	1	0	0	0	1
LANGERBRUGGESTRAAT RICHTING JOHN KENNEDYLAAN	19		125	44	2	2	0	0	173
LANGERBRUGGESTRAAT RICHTING PIJPHOEKSTRAAT	21		200	34	5	1	0	0	240
LANGERBRUGGESTRAAT RICHTING PIJPHOEKSTRAAT	25		171	31	5	0	0	0	207
LANGERBRUGGESTRAAT RICHTING PIJPHOEKSTRAAT	19		118	21	4	0	0	0	143
LANGERBRUGGESTRAAT RICHTING PIJPHOEKSTRAAT	23		65	13	2	1	0	0	81
LANGERBRUGGESTRAAT RICHTING R4	21		216	96	7	0	0	0	319
LANGERBRUGGESTRAAT RICHTING R4	25		122	57	10	0	2	0	191
LANGERBRUGGESTRAAT RICHTING R4	23		42	22	5	1	0	0	70
Lange Violettestraat			0	0	0	0	0	2	2
LANGE VIOLETTESTRAAT RICHTING BRUSSELSEPOORTSTRAAT	198		23	6	1	0	0	0	30
LANGE VIOLETTESTRAAT RICHTING SINT ANNALEIN	198		14	5	0	0	0	0	19
Ledebergplein			0	0	0	0	0	1	1
Leiestraat			0	0	0	0	0	1	1
LEO TERTZWEILLAAN RICHTING FREDERIK BURVENICHSTRAAT	16		56	17	2	2	0	0	77
LEO TERTZWEILLAAN RICHTING KERKSTRAAT	16		59	20	5	0	0	0	84
Liefkensstraat			0	0	0	0	0	1	1
LIEFKENSSTRAAT RICHTING EVERGEMSESTEENWEG	14		168	30	1	0	0	0	199
LIEFKENSSTRAAT RICHTING EVERGEMSESTEENWEG	10		97	19	3	0	0	0	119
LIEFKENSSTRAAT RICHTING EVERGEMSESTEENWEG	20		29	3	2	1	0	0	35



SNELHEIDSINBREUKEN (autosnelwegen inbegrepen) : PLAATS

2023

Gent

Straat	Huis nr	Km paal	0-10 km/u te snel	11-20 km/u te snel	21-30 km/u te snel	31-40 km/u te snel	>40 km/u te snel	??? km/u te snel	TOTAAL
LIEFKENSSTRAAT RICHTING VROONSTALLESTRAAT	10		343	76	11	1	2	0	433
LIEFKENSSTRAAT RICHTING VROONSTALLESTRAAT	14		298	84	9	0	2	0	393
LIEFKENSSTRAAT RICHTING VROONSTALLESTRAAT	20		117	30	3	0	0	0	150
LINDESTRAAT RICHTING DOORNZELESTRAAT	50A		4	4	1	0	0	0	9
LINDESTRAAT RICHTING JOHN KENNEDYLAAN	50A		12	1	0	1	0	0	14
LONDENSTRAAT RICHTING NEW-YORKSTRAAT	46		3	0	0	0	0	0	3
LONDENSTRAAT RICHTING SANTOSSTRAAT	46		3	0	0	0	0	0	3
Louis Blériotlaan			0	0	0	0	0	2	2
LOURDESSTRAAT RICHTING GENTSTRAAT	43		36	7	0	0	0	0	43
LOURDESSTRAAT RICHTING MOTORSTRAAT	43		50	6	0	0	0	0	56
LUCHTERENKERKWEG RICHTING DEINSESTEENWEG	81		8	3	0	0	0	0	11
LUCHTERENKERKWEG RICHTING KRUISSTRAAT	81		17	2	0	0	0	0	19
LUCHTERENSTRAAT RICHTING BOSKEETSTRAAT	21		20	4	3	0	0	0	27
LUCHTERENSTRAAT RICHTING DRABBINKDREEF	21		11	2	1	0	0	0	14
LUCHTERENSTRAAT RICHTING GAVERGRACHTSTRAAT	11		75	22	2	0	0	0	99
LUCHTERENSTRAAT RICHTING MUSSCHAUVERSTRAAT	11		77	30	9	0	1	0	117
LUCHTHAVENLAAN RICHTING BEUKENLAAN	18		8	8	4	0	0	0	20
LUCHTHAVENLAAN RICHTING JEAN-BAPTISTE DE GHELLINCK	18		6	2	2	0	1	0	11
LUSTHOFLAAN RICHTING HOGEKOUTERSTRAAT	42		3	0	0	0	0	0	3
MAALTEMEERS RICHTING KORTRIJKSESTEENWEG	15		22	7	3	0	0	0	32
MAALTEMEERS RICHTING LANGEPLANKSTRAAT	15		3	1	0	0	0	0	4
MAALTEMEERS RICHTING N60	15		9	5	3	0	0	0	17
Maïsstraat	1		0	0	0	0	0	1	1
MARIAKERKSESTEENWEG RICHTING BEEKSTRAAT	88		1	0	0	0	0	0	1
MARIAKERKSESTEENWEG RICHTING BOSSTRAAT	94		4	2	0	0	1	0	7
MARIAKERKSESTEENWEG RICHTING DEINSESTEENWEG	49		277	22	1	1	0	0	301



SNELHEIDSINBREUKEN (autosnelwegen inbegrepen) : PLAATS

2023

Gent

Straat	Huis nr	Km paal	0-10 km/u te snel	11-20 km/u te snel	21-30 km/u te snel	31-40 km/u te snel	>40 km/u te snel	??? km/u te snel	TOTAAL
MARIAKERKSESTEENWEG RICHTING DEINSESTEENWEG	19		45	5	0	0	0	0	50
MARIAKERKSESTEENWEG RICHTING DEINSESTEENWEG	88		8	0	0	0	0	0	8
MARIAKERKSESTEENWEG RICHTING DEINSESTEENWEG	94		5	0	1	0	0	0	6
MARIAKERKSESTEENWEG RICHTING DORPSPLEIN	19		40	4	0	0	0	0	44
MARIAKERKSESTEENWEG RICHTING DORPSPLEIN DRONGEN	49		254	15	0	0	0	0	269
Martelaarslaan			0	0	0	0	0	6	6
MAURICE VERDONCKLAAN RICHTING BRUSSESESTEENWEG	35		5	3	0	0	0	0	8
MAURICE VERDONCKLAAN RICHTING SCHOOLDREEF	35		0	1	0	0	0	0	1
MERENDREESESTEENWEG RICHTING DRONGEN	16		61	22	6	1	0	0	90
MERENDREESESTEENWEG RICHTING MERENDREE	16		58	15	0	1	0	0	74
Meulesteedsesteenweg			0	0	0	0	0	2	2
MEULESTEEDSESTEENWEG RICHTING MEEUWSTRAAT	353		39	12	1	0	0	0	52
MEULESTEEDSESTEENWEG RICHTING MEEUWSTRAAT	375		6	0	0	0	0	0	6
MEULESTEEDSESTEENWEG RICHTING MUIDEPOORT	375		17	4	0	0	0	0	21
MEULESTEEDSESTEENWEG RICHTING MUIDEPOORT	233		10	5	1	0	0	0	16
MEULESTEEDSESTEENWEG RICHTING MUIDEPOORT	353		13	1	0	1	0	0	15
MEULESTEEDSESTEENWEG RICHTING MUIDEPOORT	393		5	4	0	0	0	0	9
MEULESTEEDSESTEENWEG RICHTING NEW-ORLEANSSTRAAT	393		5	6	0	0	0	0	11
MEULESTEEDSESTEENWEG RICHTING REDERSPLEIN	233		41	10	4	0	0	0	55
MOERSTRAAT RICHTING NOORDHOUTSTRAAT	16		11	8	1	0	0	0	20
MOERSTRAAT RICHTING STREEPBOSSTRAAT	16		97	48	2	1	0	0	148
Molenaarsstraat			0	0	0	0	0	1	1



SNELHEIDSINBREUKEN (autosnelwegen inbegrepen) : PLAATS

2023

Gent

Straat	Huis nr	Km paal	0-10 km/u te snel	11-20 km/u te snel	21-30 km/u te snel	31-40 km/u te snel	>40 km/u te snel	??? km/u te snel	TOTAAL
MOLENAARSSTRAAT RICHTING ACADEMIESTRAAT	30		30	1	0	0	0	0	31
MOLENAARSSTRAAT RICHTING ACADEMIESTRAAT	77		1	0	0	0	0	0	1
MOLENAARSSTRAAT RICHTING BLAISANTVEST	30		7	2	0	0	0	0	9
MOLENAARSSTRAAT RICHTING VOGELENZANG	30		4	1	0	0	0	0	5
MOREKSTRAAT RICHTING DRACENASTRAAT	234		66	13	1	0	0	0	80
MOREKSTRAAT RICHTING EVERGEMSESTEENWEG	234		68	15	1	0	0	0	84
MOREKSTRAAT RICHTING EVERGEMSESTEENWEG	281		26	3	0	0	0	0	29
MOREKSTRAAT RICHTING FRANS VAN RYHOVELAAN	281		14	5	1	0	0	0	20
Muidelaan			0	0	0	0	0	5	5
Muishondstraat			0	0	0	0	0	1	1
N424 AFRIKALAAN RICHTING DAMPOORT	67		37	19	2	0	0	0	58
N424, KOOPVAARDIJLAAN RICHTING AFRIKALAAN	56		18	3	1	0	0	0	22
N424, KOOPVAARDIJLAAN RICHTING DAMPOORT	56		49	4	2	0	0	0	55
N43 KORTRIJKSESTEENWEG THV DERBYSTRAAT OVERSTEEK D	*		7.132	682	89	24	5	0	7.932
N456 VLIEGTUIGLAAN /N424 AFRIKALAAN RI ZELZATE		1.81	7.064	629	75	28	15	0	7.811
N458, WIEDAUWKAAL 5 NAAR 96 RICHTING WONDELGEM	*		1.652	230	110	31	8	0	2.031
N458, WIEDAUWKAAL 96 NAAR THV TOLHUISKAAL RI GENT	*		2.042	340	59	11	3	0	2.455
N461 MERENDREESESTEENWEG RICHTING LUCHTERENSTRAAT	16		13	7	1	0	0	0	21
N461 MERENDREESESTEENWEG RICHTING MERENDREE	16		66	12	3	0	0	0	81
N466 DEINSESTEENWEG RICHTING DRONGENSESTEENWEG		3.5	107	51	11	1	1	0	171
N466 DRONGENSESTEENWEG THV VERLICHTINGSPAAL 14A17	*	2.0	45	8	7	0	2	0	62
N466 DRONGENSESTEENWEG VLP 14A20 RICHTING DRONGEN	*		22	7	1	0	0	0	30



SNELHEIDSINBREUKEN (autosnelwegen inbegrepen) : PLAATS

2023

Gent

Straat	Huis nr	Km paal	0-10 km/u te snel	11-20 km/u te snel	21-30 km/u te snel	31-40 km/u te snel	>40 km/u te snel	??? km/u te snel	TOTAAL
N466 Gent (R40) - Deinze (N35)		3.8	0	0	0	3	3	0	6
N466 Gent (R40) - Deinze (N35)		0.5	0	0	0	0	0	1	1
N466 Gent (R40) - Deinze (N35)		3.2	0	0	0	0	0	1	1
N60 KRUISPUNT GROTESTEENWEG-ZUID - KLOSSESTRAAT R			377	79	0	1	0	0	457
N60 OUDENAARDSESTEENWEG RICHTING DE STERRE	42		43	4	1	0	0	0	48
N60 OUDENAARDSESTEENWEG RICHTING KRIJGSLAAN	93		206	31	5	0	0	0	242
N9 BRUSSESESTEENWEG THV VLP 161H08 RICHTING MELLE			95	17	3	1	0	0	116
N9 GENTBRUGGE, BRUSSESESTEENWEG 807 NAAR BRUSSELS	*		590	89	7	0	0	0	686
N9 GENTBRUGGE, BRUSSESESTEENWEG RICHTING GENTBRUG	657		9.812	1.168	178	53	16	0	11.227
N9 GENTBRUGGE, BRUSSESESTEENWEG RICHTING MELLE	726		20.413	2.706	223	65	27	0	23.434
N9 Richting Oostende		55.8	0	0	0	0	0	1	1
N9 Richting Oostende			0	0	0	0	0	1	1
NEDERZWIJNAARDE RICHTING HEERWEG-NOORD	23		1	0	0	0	0	0	1
NEDERZWIJNAARDE RICHTING NIEUWESCHELDESTRAAT	23		9	1	0	0	0	0	10
NEERMEERSKAAI THV VERLICHTINGSPAAL 5813 RICHTING E	*		142	28	2	0	0	0	172
NEERMEERSKAAI THV VERLICHTINGSPAAL 5813 RICHTING K	*		101	26	3	0	0	0	130
Neuseplein			0	1	0	0	0	4	5
New-Orleansstraat	457		0	0	0	0	0	1	1
Nieuwbrugkaai			0	0	0	1	0	0	1
NIEUWELAAN RICHTING VICTOR BRAECKMANLAAN		2.5	2	0	0	0	0	0	2



SNELHEIDSINBREUKEN (autosnelwegen inbegrepen) : PLAATS

2023

Gent

Straat	Huis nr	Km paal	0-10 km/u te snel	11-20 km/u te snel	21-30 km/u te snel	31-40 km/u te snel	>40 km/u te snel	??? km/u te snel	TOTAAL
NIEUWELAAN THV VERLICHTINGSPAAL 2231 RICHTING VICT		*	1	1	0	0	0	0	2
Nieuwevaart			1	0	1	1	2	10	15
Nieuwevaart	1		0	0	0	0	0	3	3
Nieuwevaart	1.8		0	0	0	0	0	1	1
Nieuwevaart	51		0	0	0	0	0	1	1
Nieuwevaart	KMPL		1	0	0	0	0	0	1
NIEUWEVAART RICHTING FRANS VAN RYHOVELAAN		1.4	59	17	4	4	1	0	85
NIEUWEVAART RICHTING PALINGHUIZEN		1.7	213	50	4	2	2	0	271
NIEUWEVAART RICHTING PALINGHUIZEN	152		44	6	6	1	2	0	59
NIEUWEVAART RICHTING PALINGHUIZEN	101		11	3	2	0	0	0	16
Nieuwewandeling			0	0	0	0	0	1	1
Nieuwhof	28		0	0	0	0	0	2	2
Nieuwpoort			0	0	0	0	0	1	1
NIJVERHEIDSKAAI RICHTING DESTELBERGEN	7		39	12	1	0	0	0	52
NIJVERHEIDSKAAI RICHTING DESTELBERGEN	26		20	4	0	0	0	0	24
NIJVERHEIDSKAAI RICHTING GENT	7		44	6	0	0	0	0	50
NIJVERHEIDSKAAI RICHTING GENT-CENTRUM	26		16	2	1	0	0	0	19
NIJVERHEIDSKAAI RICHTING GENT-CENTRUM	26	*	0	1	0	0	0	0	1
NOKERSTRAAT RICHTING RECHTSTRAAT	50		10	2	1	0	0	0	13
NOKERSTRAAT RICHTING ROSTIJNENSTRAAT	50		8	7	0	0	0	0	15
Noorderlaan			0	0	0	0	0	1	1
NOORDERLAAN THV VERLICHTINGSPAAL 5258 RICHTING WAT	*		15	1	0	0	0	0	16
NOORDERLAAN THV VERLICHTINGSPAAL 5258 RICHTING WES	*		34	11	3	0	1	0	49
NOORDERLAAN THV VERLICHTINGSPAAL 5269 RICHTING WAT	*		266	56	7	2	0	0	331



SNELHEIDSINBREUKEN (autosnelwegen inbegrepen) : PLAATS

2023

Gent

Straat	Huis nr	Km paal	0-10 km/u te snel	11-20 km/u te snel	21-30 km/u te snel	31-40 km/u te snel	>40 km/u te snel	??? km/u te snel	TOTAAL
NOORDERLAAN THV VERLICHTINGSPAAL 5269 RICHTING WES	*		194	43	9	2	1	0	249
NOORDHOUTSTRAAT RICHTING KLOOSTERSTRAAT	83		15	3	1	0	0	0	19
NOORDHOUTSTRAAT RICHTING MOERSTRAAT	83		22	14	4	1	0	0	41
Oktrooiplein			0	0	0	0	0	5	5
Opgeëistenlaan			0	0	0	0	0	2	2
ORCHIDEESTRAAT RICHTING BEELDBROEKSTRAAT	57		216	128	27	6	0	0	377
ORCHIDEESTRAAT RICHTING N70	57		289	95	22	2	0	0	408
OTTERGEMSESTEENWEG RICHTING CORNEEL HEYMANSLAAN	413		659	235	35	2	2	0	933
OTTERGEMSESTEENWEG RICHTING CORNEEL HEYMANSLAAN	356		58	17	4	1	0	0	80
OTTERGEMSESTEENWEG RICHTING CORNEEL HEYMANSLAAN	426		45	24	1	0	0	0	70
OTTERGEMSESTEENWEG RICHTING MOUTSTRAAT	413		137	42	5	1	0	0	185
OTTERGEMSESTEENWEG RICHTING MOUTSTRAAT	356		54	23	1	0	0	0	78
OTTERGEMSESTEENWEG RICHTING MOUTSTRAAT	362		31	18	5	0	0	0	54
OTTERGEMSESTEENWEG RICHTING NOENDRIES	413		258	99	22	14	1	0	394
OTTERGEMSESTEENWEG RICHTING NOENDRIES	426		43	22	3	1	0	0	69
OTTERGEMSESTEENWEG RICHTING OTTERGEMSESTEENWEG-ZUI	362		37	13	2	0	0	0	52
Ottogracht			0	0	0	0	0	1	1
Oudburg			0	0	0	0	0	1	1
OUDE-ABDIJSTRAAT RICHTING DRONGENPLEIN	24		2	1	0	0	0	0	3
OUDE-ABDIJSTRAAT RICHTING DRONGEN STATIONSTRAAT	24		18	14	0	0	0	0	32
OUDE-ABDIJSTRAAT RICHTING DRONGEN STATIONSTRAAT	22		11	1	0	0	0	0	12
OUDE-ABDIJSTRAAT RICHTING DRONGENSTATIONSTRAAT	48		30	4	1	0	0	0	35



SNELHEIDSINBREUKEN (autosnelwegen inbegrepen) : PLAATS

2023

Gent

Straat	Huis nr	Km paal	0-10 km/u te snel	11-20 km/u te snel	21-30 km/u te snel	31-40 km/u te snel	>40 km/u te snel	??? km/u te snel	TOTAAL
OUDE-ABDIJSTRAAT RICHTING DRONGENSTATIONSTRAAT	44		8	1	0	0	0	0	9
OUDE BRUSSESEWEG RICHTING LAND VAN RODELAAN	106		1	0	0	0	0	0	1
OUDE BRUSSESEWEG RICHTING NEERSCHELDESTRAAT	106		1	1	0	0	0	0	2
Oudenaardsesteenweg	93		1	0	1	0	0	0	2
Pantserschipstraat			0	0	0	0	0	1	1
PANTSERSCHIPSTRAAT RICHTING N458	105		42	12	0	0	0	0	54
PANTSERSCHIPSTRAAT RICHTING ZEESCHIPSTRAAT	105		17	3	0	0	0	0	20
Papegaaistraat			0	0	0	0	0	1	1
PATIJNTJESTRAAT RICHTING RIJSENBERGSTRAAT	151		48	5	0	0	0	0	53
PATIJNTJESTRAAT RICHTING RIJSENBERGSTRAAT	147		3	0	0	0	0	0	3
PATIJNTJESTRAAT RICHTING SPORTSTRAAT	147		116	35	1	0	1	0	153
PATIJNTJESTRAAT RICHTING SPORTSTRAAT	151		97	20	1	1	0	0	119
PATIJNTJESTRAAT THV VLP 6182 RICHTING RIJSENBERGST	*		24	1	0	0	0	0	25
PATIJNTJESTRAAT THV VLP 6182 RICHTING SPORTSTRAAT	*		66	10	0	0	0	0	76
Pauwstraat			1	0	0	0	0	0	1
PAUWSTRAAT RICHTING MUIDEPOORT	7		121	10	3	0	0	0	134
PAUWSTRAAT RICHTING VLIEGTUIGLAAN	7		207	29	3	0	0	0	239
Phoenixstraat	12		0	0	0	0	0	1	1
Phoenixstraat			0	0	0	0	0	1	1
PIETER PAUWEL RUBENSLAAN RICHTING B402	10		12	6	0	0	0	0	18
PIETER PAUWEL RUBENSLAAN RICHTING KORTRIJKSESTEENW	10		55	18	3	0	0	0	76
PIETER PAUWEL RUBENSLAAN RICHTING PIETER VAN REYSS	10		8	4	0	0	0	0	12
Pieter Vanderdonckdoorgang			0	0	0	0	0	3	3



SNELHEIDSINBREUKEN (autosnelwegen inbegrepen) : PLAATS

2023

Gent

Straat	Huis nr	Km paal	0-10 km/u te snel	11-20 km/u te snel	21-30 km/u te snel	31-40 km/u te snel	>40 km/u te snel	??? km/u te snel	TOTAAL
PIJKESTRAAT RICHTING HYACINTH LIPPENSSTRAAT	74		104	28	6	0	0	0	138
PIJKESTRAAT RICHTING HYACINTH LIPPENSSTRAAT	13		51	17	3	0	0	0	71
PIJKESTRAAT RICHTING ORCHIDEESTRAAT	74		202	75	10	1	1	0	289
PIJKESTRAAT RICHTING ORCHIDEESTRAAT	13		93	10	2	0	0	0	105
Pilorijnstraat			0	0	0	0	0	1	1
Poortakkerstraat			0	0	0	0	0	1	1
Poperingestraat	29		0	0	0	0	0	1	1
Port Arthurlaan	40		1	0	0	3	1	0	5
Port Arthurlaan			1	1	0	2	0	1	5
PORT ARTHURLAAN RICHTING GOOLESTRAAT	40		640	144	26	10	3	0	823
PORT ARTHURLAAN RICHTING PAUWSTRAAT	40		467	82	14	6	3	0	572
Predikherenlei			0	0	0	0	0	1	1
Prinses Clementinalaan			0	0	0	0	0	1	1
R40a Nieuwevaart			1	0	0	0	0	2	3
R40a Nieuwevaart		1.7	0	0	0	1	0	0	1
R40 Kleine ring			0	0	0	0	0	1	1
R4 Binnenr afr Drogen van langswg nr N466 Ri Gent			0	0	0	1	0	0	1
R4 Binnenr afrit Gent nr N9 te Mariakerke van A10			0	0	0	0	0	1	1
R4 Binnenr afr Vinderhoute nr Beekstr Ri Mariakerk			0	0	0	0	0	1	1
R4 Binnenr afr Zwijnaard via langswg nr N60 R Gent			0	0	0	0	0	1	1
R4 Binnenr afr Zwijnaar via langswg nr N60 R Ouden		31.6	0	0	0	1	1	0	2
R4 Binnenring		17.6	147	25	8	3	1	0	184
R4 Binnenring			0	0	0	1	0	12	13
R4 Binnenring		46.3	0	0	0	0	0	12	12
R4 Binnenring		11.9	1	0	0	2	0	0	3
R4 Binnenring		5.0	3	0	0	0	0	0	3
R4 Binnenring		11.2	0	0	0	0	0	2	2
R4 Binnenring		34.0	0	0	0	0	0	2	2



SNELHEIDSINBREUKEN (autosnelwegen inbegrepen) : PLAATS

2023

Gent

Straat	Huis nr	Km paal	0-10 km/u te snel	11-20 km/u te snel	21-30 km/u te snel	31-40 km/u te snel	>40 km/u te snel	??? km/u te snel	TOTAAL
R4 Binnenring		40.1	0	0	0	0	0	2	2
R4 Binnenring		31.2	0	0	0	0	0	1	1
R4 Binnenring		34.7	0	0	0	0	0	1	1
R4 Binnenring		39.1	0	0	0	0	0	1	1
R4 Binnenring		4.2	0	0	0	0	0	1	1
R4 Binnenring afrit naar Sneppebrugstraat			0	0	0	0	0	2	2
R4 Binnenring langsweg Drongen			0	0	0	0	0	1	1
R4 Binnenr opr Gent van N9 Ri Zelzate via R004181			0	0	0	0	0	1	1
R4 Buitenring		17.6	221	25	10	0	0	0	256
R4 Buitenring			0	0	0	0	0	10	10
R4 Buitenring		7.5	0	0	0	0	0	4	4
R4 Buitenring		7.3	0	0	0	0	1	1	2
R4 Buitenring		11.9	1	0	0	0	0	0	1
R4 Buitenring		13.5	0	0	0	0	0	1	1
R4 Buitenring		14.5	0	0	0	0	0	1	1
R4 Buitenring		17.0	0	0	0	0	0	1	1
R4 Buitenring		32.8	0	0	0	0	0	1	1
R4 Buitenring		3.3	0	0	0	0	0	1	1
R4 Buitenring		33.0	0	0	0	0	0	1	1
R4 Buitenring		33.3	0	0	0	0	0	1	1
R4 Buitenring		34.5	0	0	0	0	0	1	1
R4 Buitenring		34.6	0	0	0	0	0	1	1
R4 Buitenring		36.5	0	0	0	0	0	1	1
R4 Buitenring		37.9	0	0	0	0	0	1	1
R4 Buitenring		38.0	0	0	0	0	0	1	1
R4 Buitenring		38.4	0	0	0	0	0	1	1
R4 Buitenring		39.9	0	0	0	0	0	1	1
R4 Buitenring		42.5	0	0	0	0	0	1	1



SNELHEIDSINBREUKEN (autosnelwegen inbegrepen) : PLAATS

2023

Gent

Straat	Huis nr	Km paal	0-10 km/u te snel	11-20 km/u te snel	21-30 km/u te snel	31-40 km/u te snel	>40 km/u te snel	??? km/u te snel	TOTAAL
R4 Buitenring		43.3	0	0	0	0	0	1	1
R4 Buitenring		5.2	0	0	0	0	0	1	1
R4 Buitenring		7.4	0	0	0	0	0	1	1
R4 GENT, INDUSTRIEWEG RICHTING EVERGEM	44,6		107	27	7	1	2	0	144
R4 GENT, INDUSTRIEWEG RICHTING GENT	44		306	79	19	3	3	0	410
R4 GENT, INDUSTRIEWEG RICHTING GENT	46		154	46	10	1	1	0	212
R4 JOHN KENNEDYLAAN RICHTING GENT	*		27	8	1	0	1	0	37
R4, JOHN KENNEDYLAAN RICHTING GENT		5.1	172	66	14	2	0	0	254
R4, JOHN KENNEDYLAAN RICHTING GENT		5.0	164	41	7	1	0	0	213
R4 RICHTING EVERGEM		44.6	32	9	2	0	0	0	43
R4 RICHTING MERELBEKE	44		179	52	11	1	0	0	243
Rigakaai			1	0	0	0	0	0	1
RIJSENBERGSTRAAT RICHTING EUROPABRUG	111		66	26	1	1	0	0	94
RIJSENBERGSTRAAT RICHTING EUROPABRUG	111	32.5	51	22	1	0	1	0	75
RIJSENBERGSTRAAT RICHTING EUROPABRUG	144		13	5	0	0	0	0	18
RIJSENBERGSTRAAT RICHTING KONINGIN FABIOLALAAN	111		256	106	11	1	2	0	376
RIJSENBERGSTRAAT RICHTING KONINGIN FABIOLALAAN	144		91	41	4	1	0	0	137
RIJSENBERGSTRAAT RICHTING KONINGIN FABIOLALAAN	53		4	4	1	0	0	0	9
RIJVISSCHESTRAAT RICHTING GROTESTEENWEG - NOORD	25		26	9	1	1	0	0	37
RIJVISSCHESTRAAT RICHTING N60	21		20	7	3	0	0	0	30
RIJVISSCHESTRAAT RICHTING PUTSTRAAT	21		25	14	5	0	0	0	44
RIJVISSCHESTRAAT RICHTING PUTSTRAAT	25		19	14	2	0	0	0	35
Ringvaart om Gent (Richting Schelde - Melle)			0	0	0	0	0	1	1
ROBERT RINSKOPFLAAN RICHTING FREDERIK BURVENICHSTR	33		88	21	1	0	0	0	110



SNELHEIDSINBREUKEN (autosnelwegen inbegrepen) : PLAATS

2023

Gent

Straat	Huis nr	Km paal	0-10 km/u te snel	11-20 km/u te snel	21-30 km/u te snel	31-40 km/u te snel	>40 km/u te snel	??? km/u te snel	TOTAAL
ROBERT RINSKOPFLAAN RICHTING LAND VAN RODELAAN	33		61	19	2	0	0	0	82
Rodelijvekensstraat	19		0	0	0	0	0	1	1
Roerstraat			0	0	0	0	0	1	1
Roggestraat			0	0	0	0	0	1	1
Rooigemlaan	243		8.290	997	170	23	11	0	9.491
Rooigemlaan	1		81	16	5	1	1	0	104
Rooigemlaan	5		51	9	1	1	0	0	62
Rooigemlaan	17		45	7	1	0	0	0	53
Rooigemlaan	51		19	6	1	1	0	0	27
Rooigemlaan	3		19	3	1	0	1	0	24
Rooigemlaan			1	1	0	0	0	19	21
Rooigemlaan	235		0	0	0	0	0	1	1
ROOIGEMLAAN RICHTING PALINGSHUIZEN	2 B		47	19	5	7	1	0	79
Rozemarijnstraat			0	0	0	0	0	1	1
ROZEMARIJNSTRAAT RICHTING ANTONIUS TRIESTLAAN	84		38	2	0	0	0	0	40
ROZEMARIJNSTRAAT RICHTING ANTONIUS TRIESTLAAN	72		22	4	1	0	0	0	27
ROZEMARIJNSTRAAT RICHTING ANTONIUS TRIESTLAAN	64		12	3	0	0	0	0	15
Schaliestraat	92		1	0	0	0	0	0	1
Schepenenvijverstraat			0	0	0	0	0	5	5
SINGEL RICHTING MOTORSTRAAT	19		129	31	15	1	3	0	179
SINGEL RICHTING MOTORSTRAAT	17A		33	18	3	2	0	0	56
SINGEL RICHTING SCHEEPZATESTRAAT	19		76	28	8	2	1	0	115
SINGEL RICHTING SCHEEPZATESTRAAT	17A		27	9	3	1	1	0	41
Sint-Amandstraat	59		0	0	0	0	0	1	1
Sint-Amandstraat			0	0	0	0	0	1	1



SNELHEIDSINBREUKEN (autosnelwegen inbegrepen) : PLAATS

2023

Gent

Straat	Huis nr	Km paal	0-10 km/u te snel	11-20 km/u te snel	21-30 km/u te snel	31-40 km/u te snel	>40 km/u te snel	??? km/u te snel	TOTAAL
Sint-Annaplein	74		0	0	0	0	0	1	1
Sint-Annaplein			0	0	0	0	0	1	1
SINT-BERNADETTESTRAAT RICHTING HOGE WEG	221		80	19	4	0	0	0	103
SINT-BERNADETTESTRAAT RICHTING HOGE WEG	223		5	2	0	0	0	0	7
SINT-BERNADETTESTRAAT RICHTING LOURDESSTRAAT	221		92	17	0	0	0	0	109
SINT-BERNADETTESTRAAT RICHTING MOTORSTRAAT	225		337	64	7	1	0	0	409
SINT-BERNADETTESTRAAT RICHTING WATERSTRAAT	225		10	1	2	0	1	0	14
Sint-Denijslaan	409		1	0	0	0	0	0	1
Sint-Denijslaan			0	0	0	0	0	1	1
SINT-DENIJSLAAN RICHTING BEUKENLAAN	419		21	7	0	0	0	0	28
SINT-DENIJSLAAN RICHTING GORDUNAKAAI	409		220	70	8	1	0	0	299
SINT-DENIJSLAAN RICHTING MAURICE DUPUISLAAN	94		51	21	6	0	0	0	78
SINT-DENIJSLAAN RICHTING MAURICE DUPUISLAAN	411		42	16	2	0	0	0	60
SINT-DENIJSLAAN RICHTING VOSKENSLAAN	409		287	92	7	0	1	0	387
SINT-DENIJSLAAN RICHTING VOSKENSLAAN	94		79	32	0	0	0	0	111
SINT-DENIJSLAAN RICHTING VOSKENSLAAN	411		45	13	2	0	0	0	60
SINT-DENIJSLAAN RICHTING VOSKENSLAAN	419		28	8	0	0	0	0	36
Sint-Jacobsnieuwstraat	73		0	0	0	0	0	1	1
Sint-Jozefstraat			1	0	0	2	0	0	3
Sint-Jozefstraat	7		0	0	0	0	1	0	1
Sint-Kruis-Winkeldorp	85		0	0	0	0	0	1	1
Sint-Kruis-Winkeldorp			0	0	0	0	0	1	1
SINT-KRUIS-WINKELDORP RICHTING JOHN KENNEDYLAAN	44		26	14	5	0	0	0	45
SINT-KRUIS-WINKELDORP RICHTING JOHN KENNEDYLAAN	66		20	3	1	1	0	0	25
SINT-KRUIS-WINKELDORP RICHTING WINKELWARANDE	44		40	21	4	0	0	0	65



SNELHEIDSINBREUKEN (autosnelwegen inbegrepen) : PLAATS

2023

Gent

Straat	Huis nr	Km paal	0-10 km/u te snel	11-20 km/u te snel	21-30 km/u te snel	31-40 km/u te snel	>40 km/u te snel	??? km/u te snel	TOTAAL
SINT-KRUIS-WINKELDORP RICHTING WINKELWARANDE	66		11	8	0	0	0	0	19
Sint-Laurentiuslaan			0	0	0	0	0	1	1
SINT-LAURENTIUSLAAN RICHTING DRIESELSTRAAT	34		11	1	0	0	0	0	12
SINT-LAURENTIUSLAAN RICHTING OOSTAKKER DORP	34		4	0	0	0	0	0	4
SINT-LAURENTIUSLAAN RICHTING OOSTAKKER DORP	34	41.3	1	0	0	0	0	0	1
Sint-Lievenslaan		6.6	7.307	547	181	88	75	0	8.198
Sint-Lievenslaan			0	0	0	0	0	1	1
Sint-Lievenspoortstraat	286		0	0	0	0	0	1	1
SINT-LIEVENSPOORTSTRAAT RICHTING BRUSSELSEPOORTSTR	167		3	1	0	0	0	0	4
SINT-LIEVENSPOORTSTRAAT RICHTING KEIZERSVEST	167		95	13	1	1	0	0	110
SINT-LIEVENSPOORTSTRAAT RICHTING KEIZERSVEST	242		51	17	2	0	0	0	70
SINT-LIEVENSPOORTSTRAAT RICHTING KEIZERSVEST	143		40	7	2	0	0	0	49
SINT-LIEVENSPOORTSTRAAT RICHTING LANGE VIOLETTESTR	242		4	0	0	0	0	0	4
SINT-LIEVENSPOORTSTRAAT RICHTING LANGE VIOLETTESTR	143		3	0	0	0	0	0	3
Sint-Salvatorstraat			0	0	0	0	0	5	5
SINT-SALVATORSTRAAT RICHTING SLEEPSTRAAT	123		4	0	0	0	0	0	4
SINT-SALVATORSTRAAT RICHTING VOORMUIDE	123		11	2	0	0	0	0	13
Sleepstraat			0	0	0	0	0	7	7
Sleepstraat	65		0	0	0	0	0	1	1
Sportstraat			0	0	0	0	0	1	1
Staakskenstraat			0	0	0	0	0	2	2
Steendam			0	0	0	0	0	2	2
Steendam	84		0	0	0	0	0	1	1
TEATERSTRAAT RICHTING VAN GOETHEMSTRAAT	58		7	0	0	0	0	0	7
THEATERSTRAAT RICHTING VAN GOETHEMSTRAAT	66		1	0	0	0	0	0	1



SNELHEIDSINBREUKEN (autosnelwegen inbegrepen) : PLAATS

2023

Gent

Straat	Huis nr	Km paal	0-10 km/u te snel	11-20 km/u te snel	21-30 km/u te snel	31-40 km/u te snel	>40 km/u te snel	??? km/u te snel	TOTAAL
TIJL UILENSPIEGELSTRAAT RICHTING CHARLES DE COSTER	8		2	0	0	0	0	0	2
TIJL UILENSPIEGELSTRAAT RICHTING JAN VAN AELBROECK	8		6	4	0	0	0	0	10
TOEKOMSTSTRAAT RICHTING FORELSTRAAT	49		109	14	0	1	0	0	124
TOEKOMSTSTRAAT RICHTING FORELSTRAAT	57		31	1	0	0	0	0	32
TOEKOMSTSTRAAT RICHTING HEERNISPLEIN	49		93	15	2	0	0	0	110
TOEKOMSTSTRAAT RICHTING KLINKKOUTERSTRAAT	57		46	4	0	0	0	0	50
Tolhuislaan	27		139	28	6	1	0	0	174
Tolhuislaan	201		28	2	0	0	0	0	30
Tolhuislaan			0	0	0	0	0	8	8
Tolhuislaan	122		0	0	0	0	0	1	1
TOLHUISLAAN RICHTING R40	27		381	64	7	0	1	0	453
TOLHUISLAAN RICHTING RODELIJVENKENSSTRAAT	201		51	4	1	0	0	0	56
Tondelierlaan	64		0	0	0	0	0	1	1
TRAMSTRAAT RICHTING MERELBEKE	31		96	15	0	0	0	0	111
TRAMSTRAAT RICHTING N60	31		55	10	0	1	0	0	66
TREKWEG RICHTING GERARD WILLEMOTLAAN	10		7	0	0	0	0	0	7
TREKWEG RICHTING NEERSTRAAT	10		15	4	1	0	0	0	20
Veldstraat			0	0	1	0	0	0	1
VENNESTRAAT RICHTING BEUKENLAAN	21A		9	3	0	0	0	0	12
VENNESTRAAT RICHTING LOOFBLOMMESTRAAT	21A		24	2	0	0	0	0	26
Verenigde-Natieslaan			0	0	0	0	0	1	1
VICTOR BRAECKMANLAAN RICHTING ALFONS BRAECKMANLAAN	169		4	1	0	0	0	0	5
VICTOR BRAECKMANLAAN RICHTING DAMPOORT	154		37	16	2	0	0	0	55
VICTOR BRAECKMANLAAN RICHTING NIEUWELAAN	154		18	10	4	2	0	0	34
VICTOR BRAECKMANLAAN RICHTING OCTROOIPLEIN	169		1	4	0	0	0	0	5
VINDERHOUTSEDAM RICHTING BEEKSTRAAT	5		9	3	0	0	0	0	12



SNELHEIDSINBREUKEN (autosnelwegen inbegrepen) : PLAATS

2023

Gent

Straat	Huis nr	Km paal	0-10 km/u te snel	11-20 km/u te snel	21-30 km/u te snel	31-40 km/u te snel	>40 km/u te snel	??? km/u te snel	TOTAAL
VINDERHOUTSEDAM RICHTING TREKWEG	5		2	0	0	0	0	0	2
VISITATIESTRAAT RICHTING SINT BERNADETTESTRAAT	112		8	3	0	0	0	0	11
VISITATIESTRAAT RICHTING SINT BERNADETTESTRAAT	164		3	2	0	0	0	0	5
Vlaamsekaai			0	0	0	0	0	6	6
VLEDERMUISSTRAAT RICHTING VIERWEEGSESTRAAT	70 B		3	0	0	0	0	0	3
Vliegtuiglaan			5	0	0	0	0	4	9
Voetweg			0	0	0	0	0	1	1
VOGELHOEKSTRAAT RICHTING BRUSSELSESTEENWEG	21		28	6	1	0	0	0	35
VOORDRIES RICHTING BRAEMKASTEELSTRAAT	2		75	14	0	0	0	0	89
VOORDRIES RICHTING EMIEL VAN SWEDENLAAN	2		125	17	0	0	0	0	142
Voormuide			0	0	0	0	0	2	2
Voormuide	101		0	0	0	0	0	1	1
VOORMUIDE RICHTING MUIDEBRUG	32		72	5	0	0	1	0	78
VOORMUIDE RICHTING MUIDEBRUG	18		40	4	0	0	0	0	44
VOSKENS LAAN RICHTING KONINGIN MARIA HENDRIKAPLEIN	111		6	0	0	0	0	0	6
VOSKENS LAAN RICHTING KORTRIJKSESTEENWEG	111		11	1	0	0	0	0	12
VOSKENS LAAN RICHTING KORTRIJKSESTEENWEG	97		8	2	0	0	0	0	10
VOSKENS LAAN RICHTING SINT-DENIJS LAAN	97		1	1	0	0	0	0	2
Vroonstallestraat	40		0	0	0	0	0	1	1
Walstraat	105		0	0	0	0	0	2	2
WALSTRAAT RICHTING BRUSSELSESTEENWEG	76		10	4	0	0	0	0	14
WALSTRAAT RICHTING MELLE	76		11	4	0	0	0	0	15
Watersportlaan			0	0	0	0	0	1	1
WERKHUIZENSTRAAT RICHTING PETER BENOITLAAN	89		29	11	0	0	0	0	40
WERKHUIZENSTRAAT RICHTING VOGELHOEKSTRAAT	89		12	3	0	0	0	0	15



SNELHEIDSINBREUKEN (autosnelwegen inbegrepen) : PLAATS

2023

Gent

Straat	Huis nr	Km paal	0-10 km/u te snel	11-20 km/u te snel	21-30 km/u te snel	31-40 km/u te snel	>40 km/u te snel	??? km/u te snel	TOTAAL
Wiedauwkaai	124		0	0	0	0	0	1	1
Wiedauwkaai	5		1	0	0	0	0	0	1
Wiedauwkaai	96		1	0	0	0	0	0	1
Wiedauwkaai			0	0	0	0	0	1	1
Wielewaalstraat			0	0	0	0	0	1	1
WIELEWAALSTRAAT RICHTING BRUGSESTEENWEG	72		32	5	0	0	0	0	37
WIELEWAALSTRAAT RICHTING BRUGSESTEENWEG	26		1	0	0	0	0	0	1
WIELEWAALSTRAAT RICHTING GROENDREEF	72		82	9	1	0	0	0	92
WIELEWAALSTRAAT RICHTING GROENDREEF	26		8	0	0	0	0	0	8
WITBAKKERSTRAAT RICHTING KLEINE GENTSTRAAT	7		9	8	1	0	0	0	18
WITBAKKERSTRAAT RICHTING KORTRIJKSESTEENWEG	7		9	8	0	0	0	0	17
WITTEPAALSTRAAT RICHTING BROEKKANTSTRAAT	13		19	9	0	0	0	0	28
WITTEPAALSTRAAT RICHTING MORTELPUTSTRAAT	13		23	6	2	1	0	0	32
Wittewalle			0	0	0	0	0	1	1
Woestijnegoedlaan			0	0	0	0	0	1	1
WOLFPUTSTRAAT RICHTING GENTSTRAAT	104		136	28	1	0	0	0	165
WOLFPUTSTRAAT RICHTING GENTSTRAAT	102		27	10	1	0	0	0	38
WOLFPUTSTRAAT RICHTING LOCHRISTI	104		85	21	3	0	0	0	109
WOLFPUTSTRAAT RICHTING SINT-LAURENTIUSLAAN	102		14	8	0	0	0	0	22
Wondelgemstraat			0	0	0	0	0	4	4
Yachtdreef			0	0	0	0	0	1	1
ZANDLOPERSTRAAT RICHTING DRIESDREEF	24		11	2	0	0	0	0	13
ZANDLOPERSTRAAT RICHTING Vliegpleinkouter	54		6	1	1	0	0	0	8
Zandstraat	65		0	0	0	0	0	1	1
Zavelput			0	0	0	0	0	1	1
Zeeschipstraat			0	0	0	0	0	3	3
Zeeschipstraat	113		0	0	0	0	0	1	1



SNELHEIDSINBREUKEN (autosnelwegen inbegrepen) : PLAATS

2023

Gent

Straat	Huis nr	Km paal	0-10 km/u te snel	11-20 km/u te snel	21-30 km/u te snel	31-40 km/u te snel	>40 km/u te snel	??? km/u te snel	TOTAAL
ZEESCHIPSTRAAT RICHTING INDUSTRIEWEG THV VERLICHTI	*		10	2	0	0	0	0	12
ZEESCHIPSTRAAT RICHTING INDUSTRIEWEG THV VERLICHTI			7	1	0	0	0	0	8
ZEESCHIPSTRAAT RICHTING NEW ORLEANSSTRAAT THV VERL			3	0	0	0	0	0	3
ZUIDERDOORGANG THV VLP. 6098 RICHTING EEDVERBONDKA	*		23	10	1	0	0	0	34
Zuiderlaan			0	0	0	0	0	4	4
ZUIDERLAAN THV VERLICHTINGSPAAL 5222 RICHTING GENT	*		8	3	0	1	0	0	12
ZUIDERLAAN THV VERLICHTINGSPAAL 5222 RICHTING R4 -	*		12	7	1	0	0	0	20
ZUIDERLAAN THV VERLICHTINGSPAAL 5223 RICHTING EURO	*		2	1	0	0	0	0	3
ZUIDERLAAN THV VERLICHTINGSPAAL 5223 RICHTING R4	*		5	1	0	0	0	0	6
ZUIDERLAAN THV VERLICHTINGSPAAL 5224 RICHTING EURO	*		32	11	0	0	0	0	43
ZUIDERLAAN THV VERLICHTINGSPAAL 5224 RICHTING R4	*		39	2	0	0	0	0	41
Zuidparklaan			0	0	0	0	0	1	1
Zuidstationstraat			0	0	0	0	0	1	1
Zwijnaardsesteenweg	600		0	0	0	0	0	1	1
Zwijnaardsesteenweg			0	0	0	0	0	1	1
TOTAAL			182.343	30.107	5.936	1.619	746	726	221.477



SNELHEIDSINBREUKEN (autosnelwegen inbegrepen) : SNELHEIDSREGIME 2023

toegelaten snelheid	0-10 km/u te snel	11-20 km/u te snel	21-30 km/u te snel	31-40 km/u te snel	>40 km/u te snel	??? km/u te snel	TOTAAL
30	23.611	6.364	812	110	40	0	30.937
50	72.056	9.101	1.541	463	237	1	83.399
70	20.967	5.573	1.611	447	152	0	28.750
90	39.536	6.467	1.339	429	214	0	47.985
120	26.146	2.585	629	165	102	0	29.627
Onbekend	27	17	4	5	1	725	779
TOTAAL	182.343	30.107	5.936	1.619	746	726	221.477

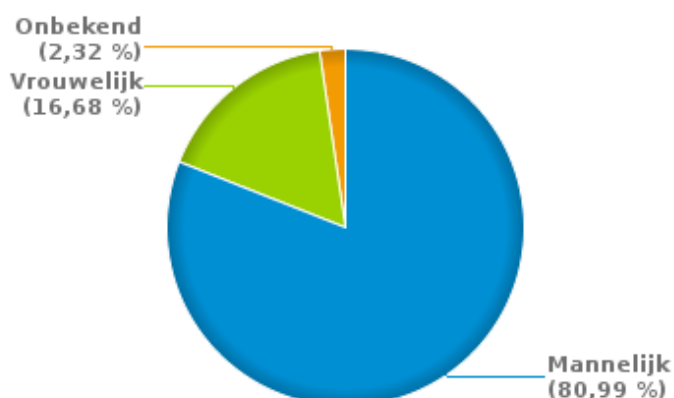


VERKEERSINBREUKEN (autosnelwegen inbegrepen) : PROFILERING 2023

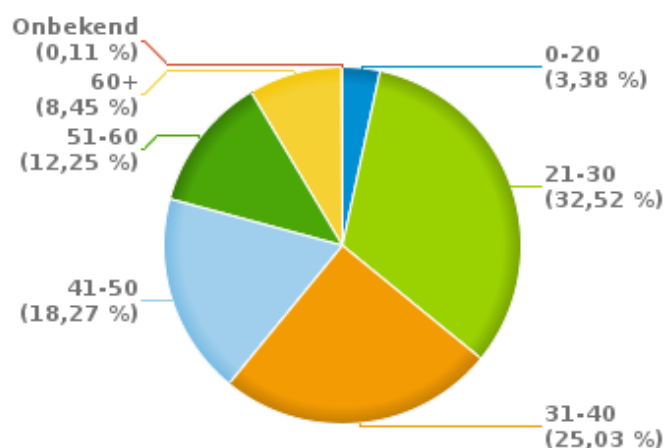
Aantal inbreuken alcohol per geslacht en per leeftijdscategorie

	Mannelijk	Vrouwelijk	Onbekend	TOTAAL
0-20	30	2	0	32
21-30	252	47	9	308
31-40	188	41	8	237
41-50	132	39	2	173
51-60	99	15	2	116
60+	66	14	0	80
Onbekend	0	0	1	1
TOTAAL	767	158	22	947

% Alcoholinbreuken per geslacht - 2023



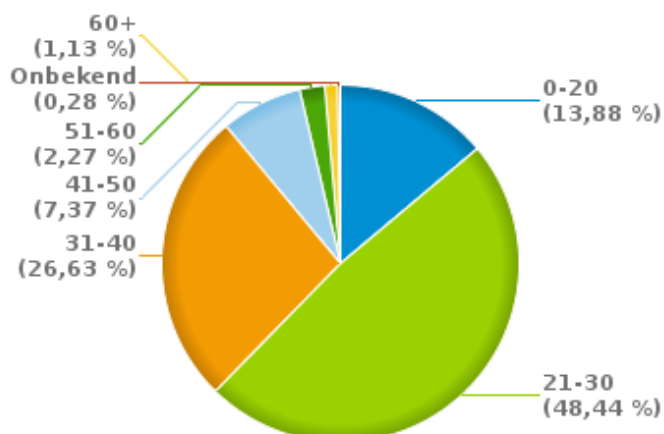
% Alcoholinbreuken per leeftijd - 2023



Aantal inbreuken drugs per geslacht en per leeftijdscategorie

	Mannelijk	Vrouwelijk	Onbekend	TOTAAL
0-20	46	0	3	49
21-30	156	8	7	171
31-40	87	6	1	94
41-50	24	1	1	26
51-60	8	0	0	8
60+	4	0	0	4
Onbekend	0	0	1	1
TOTAAL	325	15	13	353

% Drugsinbreuken per leeftijd - 2023



% Drugsinbreuken per geslacht - 2023





VERKEERSINBREUKEN

REPORT FILTERS

Begin jaar van de inbreuken	2015
Einde jaar van de inbreuken	2023
Trimester	Trim. 1;Trim. 2;Trim. 3;Trim. 4
Datum van afsluiting van de gegevensbank	30/04/24
Politiezone	PZ GENT
Lokale/federale eenheid	
Op/Buiten snelweg	(autosnelwegen inbegrepen)
Vaststellende politie-eenheid	

Refresh report datum	01/07/2024 10:22:01
-----------------------------	---------------------