

**Overzicht  
Verkeersinbreuken  
(autosnelwegen inbegrepen)  
2023**

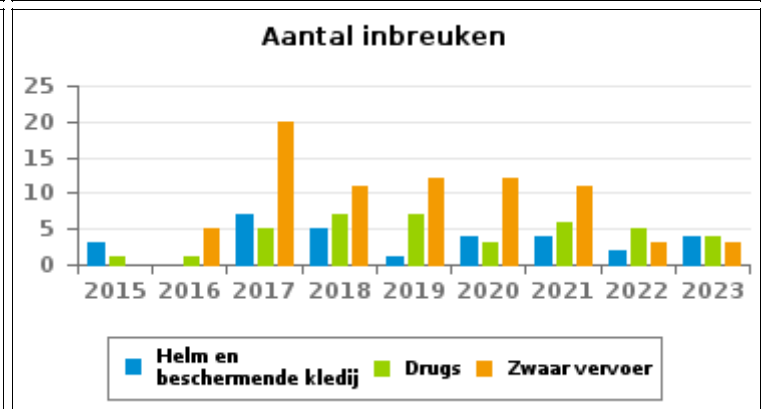
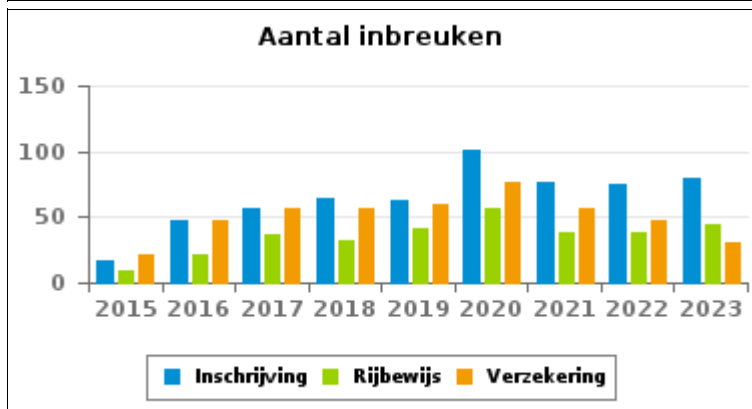
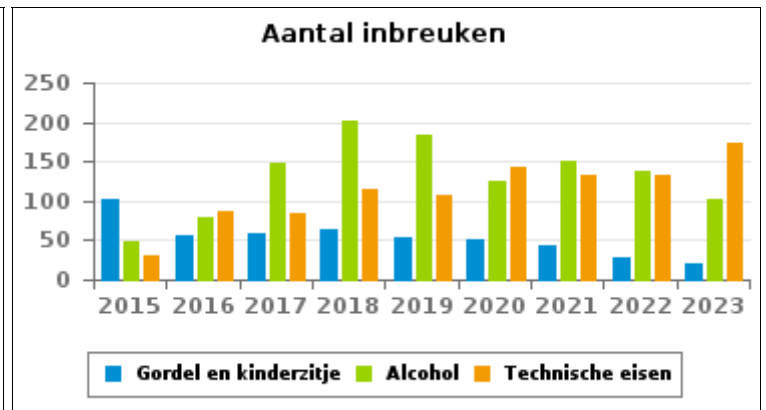
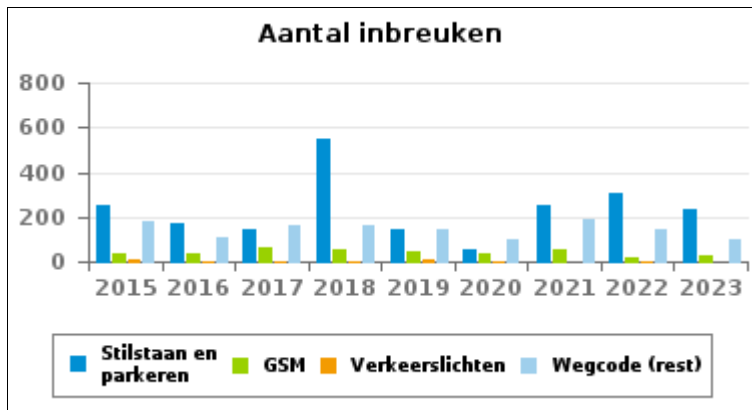
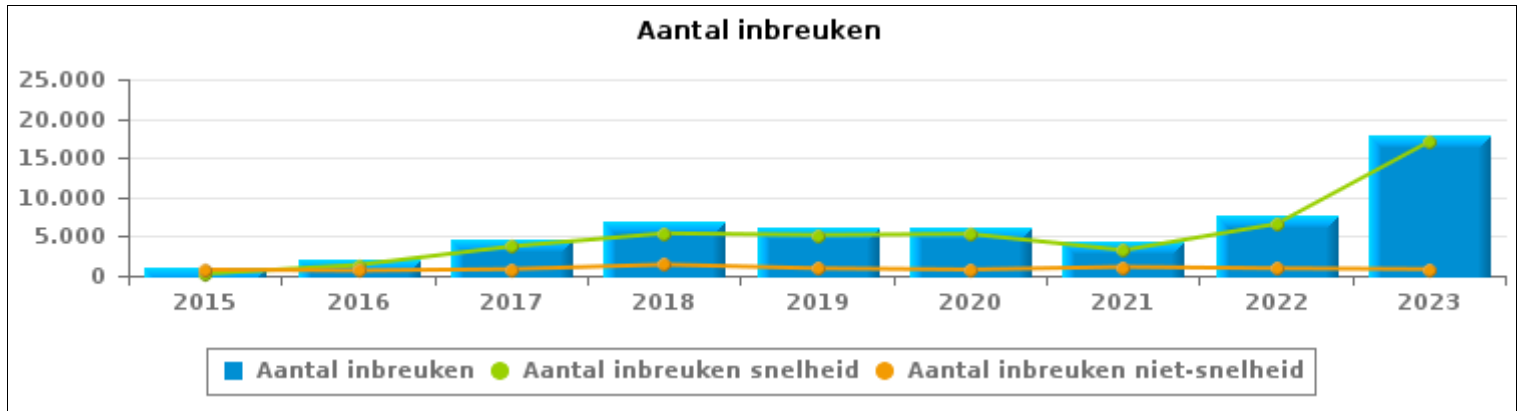
**PZ HERMETON ET HEURE  
(PHILIPPEVILLE)**



# VERKEERSINBREUKEN (autosnelwegen inbegrepen) : ALGEMEEN OVERZICHT

Vergelijking per jaar: 2015-2023

	2015	2016	2017	2018	2019	2020	2021	2022	2023
<b>TOTAAL AANTAL INBREUKEN</b>	<b>1.033</b>	<b>2.036</b>	<b>4.581</b>	<b>6.810</b>	<b>6.120</b>	<b>6.098</b>	<b>4.370</b>	<b>7.533</b>	<b>17.919</b>
<b>INBREUKEN PER THEMA</b>									
	2015	2016	2017	2018	2019	2020	2021	2022	2023
Snelheid	258	1.376	3.737	5.395	5.183	5.310	3.246	6.592	17.081
Stilstaan en parkeren	248	170	147	547	148	55	255	305	235
GSM	35	36	62	50	48	34	53	17	28
Helm en beschermende kledij	3	0	7	5	1	4	4	2	4
Gordel en kindersitje	102	57	59	63	53	52	44	28	21
Verkeerslichten	6	1	4	2	7	2	0	1	0
Wegcode (rest)	178	105	159	162	148	96	187	148	97
Alcohol	48	80	148	201	184	124	150	137	101
Drugs	1	1	5	7	7	3	6	5	4
Inschrijving	17	47	56	65	62	101	77	75	80
Rijbewijs	9	21	36	32	42	57	38	38	45
Technische eisen	31	87	84	115	107	142	132	133	173
Verzekering	21	47	57	56	59	77	56	47	30
Zwaar vervoer	0	5	20	11	12	12	11	3	3
Andere	0	0	0	0	0	0	0	0	0
Onbekend	76	3	0	99	59	29	111	2	17



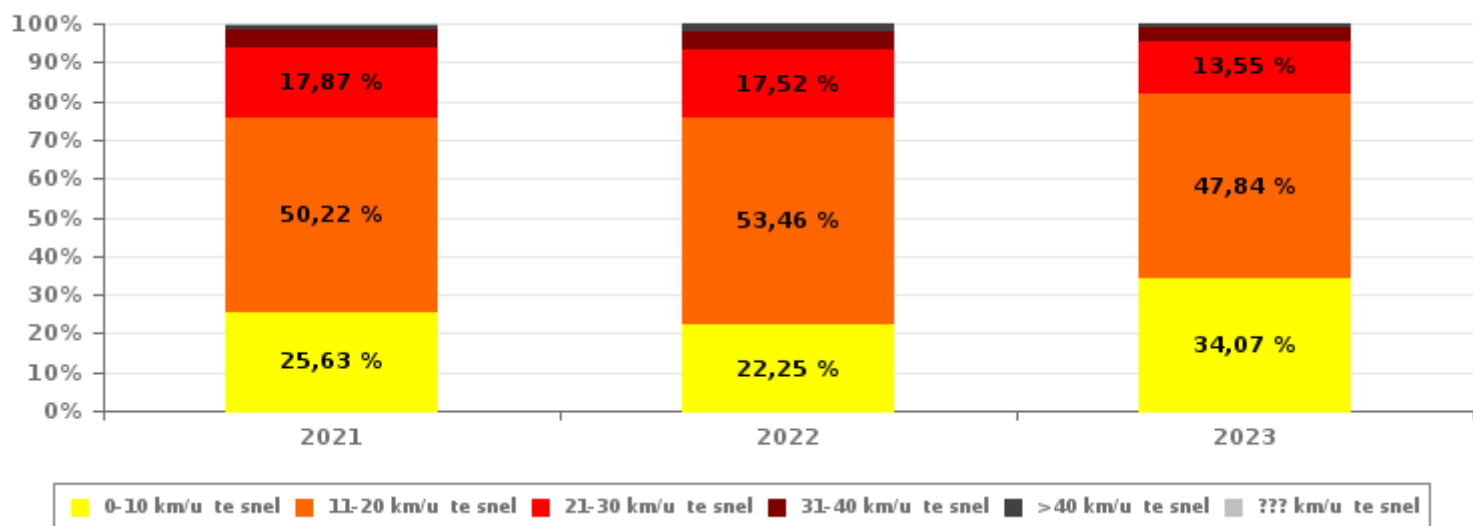


# VERKEERSINBREUKEN (autosnelwegen inbegrepen) : ALGEMEEN OVERZICHT INBREUKEN PER ZWAARTEGRAAD

## Vergelijking per jaar: 2015-2023

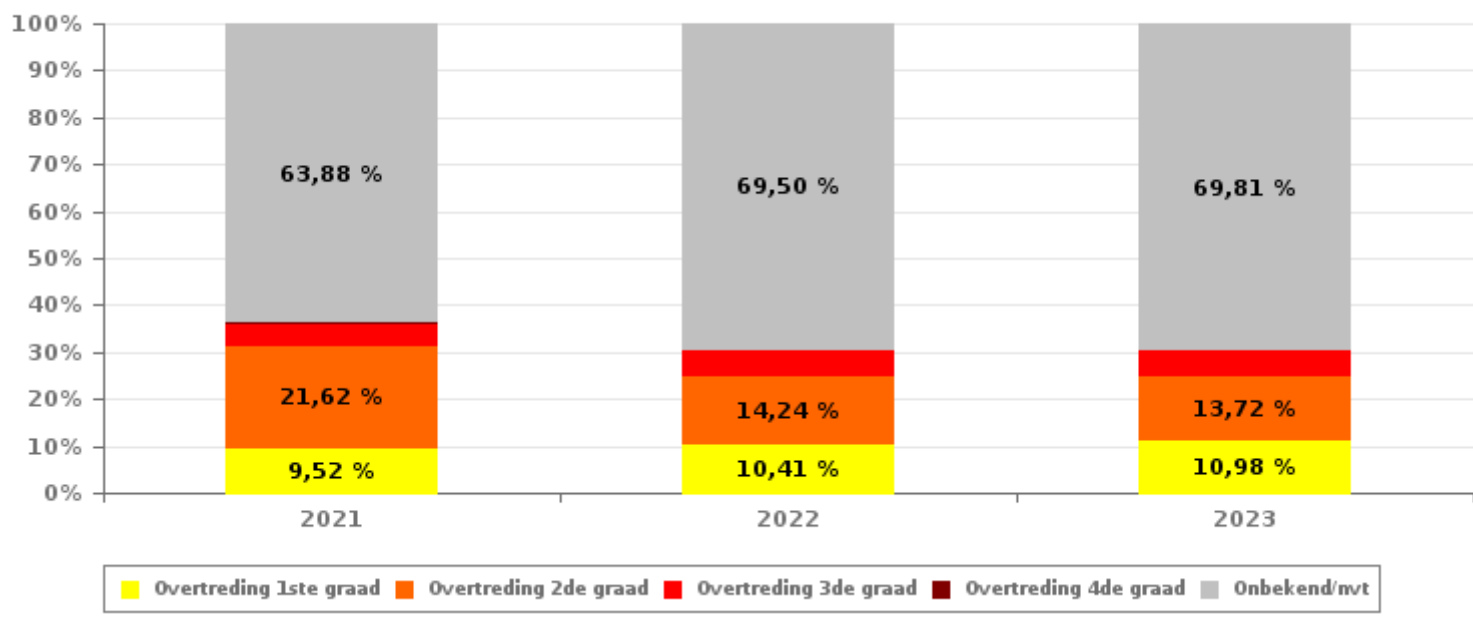
SNELHEID	2015	2016	2017	2018	2019	2020	2021	2022	2023
0-10 km/u te snel	44	121	625	1.141	1.343	1.455	832	1.467	5.820
11-20 km/u te snel	109	854	2.063	2.916	2.621	2.611	1.630	3.524	8.172
21-30 km/u te snel	48	297	728	1.018	882	891	580	1.155	2.314
31-40 km/u te snel	28	64	242	231	241	251	150	320	599
>40 km/u te snel	17	21	60	85	92	89	45	120	171
??? km/u te snel	12	19	19	4	4	13	9	6	5
<b>Subtotaal SNELHEID</b>	<b>258</b>	<b>1.376</b>	<b>3.737</b>	<b>5.395</b>	<b>5.183</b>	<b>5.310</b>	<b>3.246</b>	<b>6.592</b>	<b>17.081</b>

### Aantal (snelheid) inbreuken : indeling per graad



NIET-SNELHEID	2015	2016	2017	2018	2019	2020	2021	2022	2023
1ste graad	219	175	198	227	96	91	107	98	92
2de graad	279	133	190	181	195	189	243	134	115
3de graad	67	37	52	49	56	29	54	55	46
4de graad	6	3	3	3	0	1	2	0	0
Onbekend/NVT	204	312	401	955	590	478	718	654	585
<b>Subtotaal NIET-SNELHEID</b>	<b>775</b>	<b>660</b>	<b>844</b>	<b>1.415</b>	<b>937</b>	<b>788</b>	<b>1.124</b>	<b>941</b>	<b>838</b>

### Aantal (niet-snelheid) inbreuken : indeling per graad





## VERKEERSINBREUKEN (autosnelwegen inbegrepen) : ALGEMEEN OVERZICHT

## Vergelijking per maand voor het jaar 2023

	Jan	Feb	Maa	Apr	Mei	Jun	Jul	Aug	Sep	Okt	Nov	Dec	TOTAAL
<b>TOTAAL AANTAL INBREUKEN</b>	<b>184</b>	<b>259</b>	<b>893</b>	<b>788</b>	<b>3.599</b>	<b>2.933</b>	<b>818</b>	<b>4.575</b>	<b>2.182</b>	<b>83</b>	<b>854</b>	<b>751</b>	<b>17.919</b>
<b>INBREUKEN PER THEMA</b>	<b>Jan</b>	<b>Feb</b>	<b>Maa</b>	<b>Apr</b>	<b>Mei</b>	<b>Jun</b>	<b>Jul</b>	<b>Aug</b>	<b>Sep</b>	<b>Okt</b>	<b>Nov</b>	<b>Dec</b>	<b>TOTAAL</b>
Snelheid	131	187	765	695	3.497	2.845	781	4.497	2.131	42	812	698	17.081
Stilstaan en parkeren	25	43	62	47	21	14	1	5	5	1	11	0	235
GSM	1	2	3	6	1	6	3	2	0	2	2	0	28
Helm en beschermende kledij	0	0	0	0	3	1	0	0	0	0	0	0	4
Gordel en kinderzitje	0	1	5	0	1	6	2	1	4	1	0	0	21
Verkeerslichten	0	0	0	0	0	0	0	0	0	0	0	0	0
Wegcode (rest)	5	3	18	11	12	18	2	1	11	8	3	5	97
Alcohol	6	11	12	8	15	4	8	2	6	8	11	10	101
Drugs	0	2	0	0	0	0	0	1	0	1	0	0	4
Inschrijving	3	3	4	10	9	10	7	15	7	4	4	4	80
Rijbewijs	8	0	4	2	8	4	1	1	5	4	1	7	45
Technische eisen	4	5	18	6	30	21	9	45	10	4	5	16	173
Verzekering	1	2	1	3	1	3	4	1	3	4	3	4	30
Zwaar vervoer	0	0	1	0	1	1	0	0	0	0	0	0	3
Andere	0	0	0	0	0	0	0	0	0	0	0	0	0
Onbekend	0	0	0	0	0	0	0	4	0	4	2	7	17
<b>INBREUKEN PER ZWAARTEGRAAD</b>													
<b>SNELHEID</b>	<b>Jan</b>	<b>Feb</b>	<b>Maa</b>	<b>Apr</b>	<b>Mei</b>	<b>Jun</b>	<b>Jul</b>	<b>Aug</b>	<b>Sep</b>	<b>Okt</b>	<b>Nov</b>	<b>Dec</b>	<b>TOTAAL</b>
0-10 km/u te snel	30	88	184	159	1.160	1.114	229	1.915	567	10	192	172	5.820
11-20 km/u te snel	71	79	438	399	1.654	1.246	423	1.817	1.127	25	494	399	8.172
21-30 km/u te snel	26	18	107	105	480	373	106	568	331	6	98	96	2.314
31-40 km/u te snel	3	0	28	22	158	91	17	160	70	1	23	26	599
>40 km/u te snel	1	1	7	9	45	21	6	37	35	0	4	5	171
??? km/u te snel	0	1	1	1	0	0	0	0	1	0	1	0	5
<b>Subtotaal SNELHEID</b>	<b>131</b>	<b>187</b>	<b>765</b>	<b>695</b>	<b>3.497</b>	<b>2.845</b>	<b>781</b>	<b>4.497</b>	<b>2.131</b>	<b>42</b>	<b>812</b>	<b>698</b>	<b>17.081</b>
<b>NIET-SNELHEID</b>	<b>Jan</b>	<b>Feb</b>	<b>Maa</b>	<b>Apr</b>	<b>Mei</b>	<b>Jun</b>	<b>Jul</b>	<b>Aug</b>	<b>Sep</b>	<b>Okt</b>	<b>Nov</b>	<b>Dec</b>	<b>TOTAAL</b>
1ste graad	4	3	15	12	12	15	4	1	12	6	4	4	92
2de graad	4	5	13	10	12	20	9	16	10	6	5	5	115
3de graad	3	3	6	8	7	7	3	2	2	3	2	0	46
4de graad	0	0	0	0	0	0	0	0	0	0	0	0	0
Onbekend/NVT	42	61	94	63	71	46	21	59	27	26	31	44	585
<b>Subtotaal NIET-SNELHEID</b>	<b>53</b>	<b>72</b>	<b>128</b>	<b>93</b>	<b>102</b>	<b>88</b>	<b>37</b>	<b>78</b>	<b>51</b>	<b>41</b>	<b>42</b>	<b>53</b>	<b>838</b>

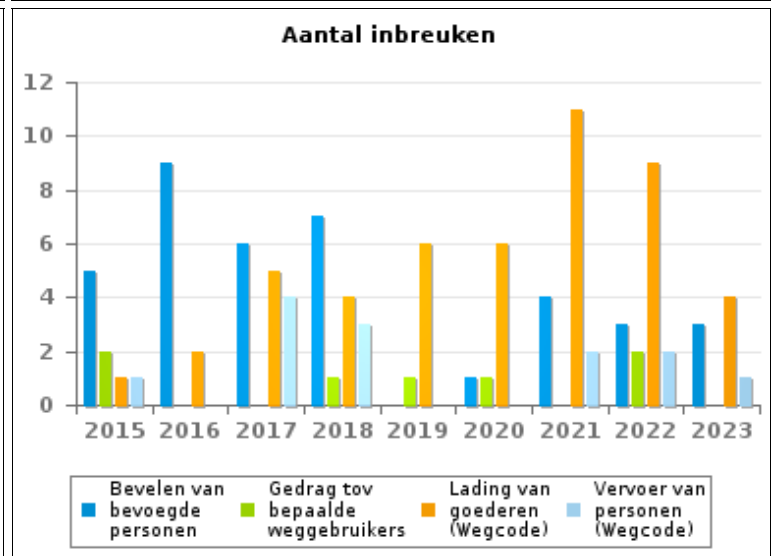
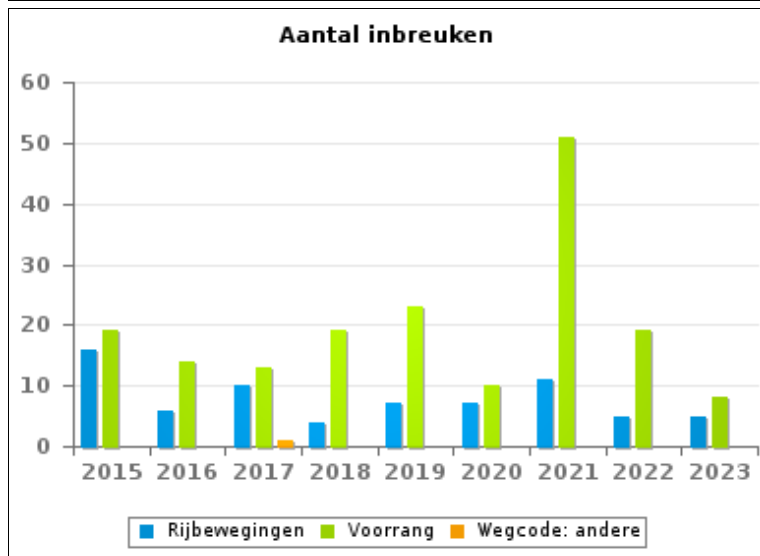
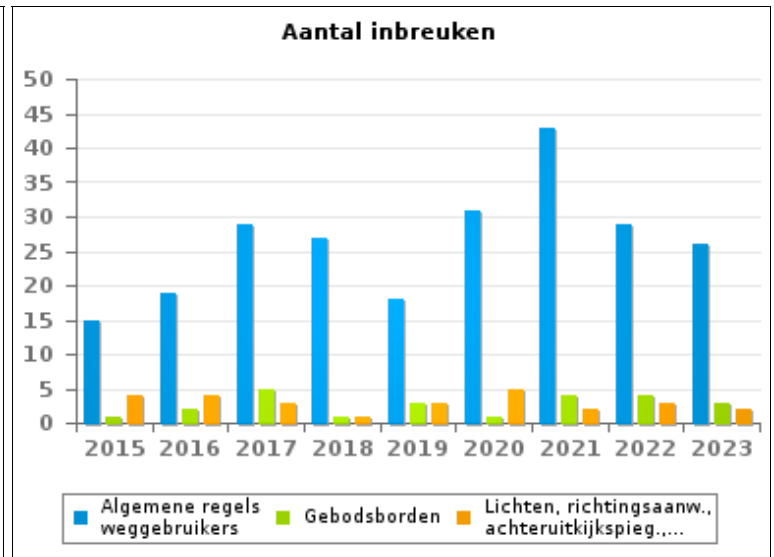
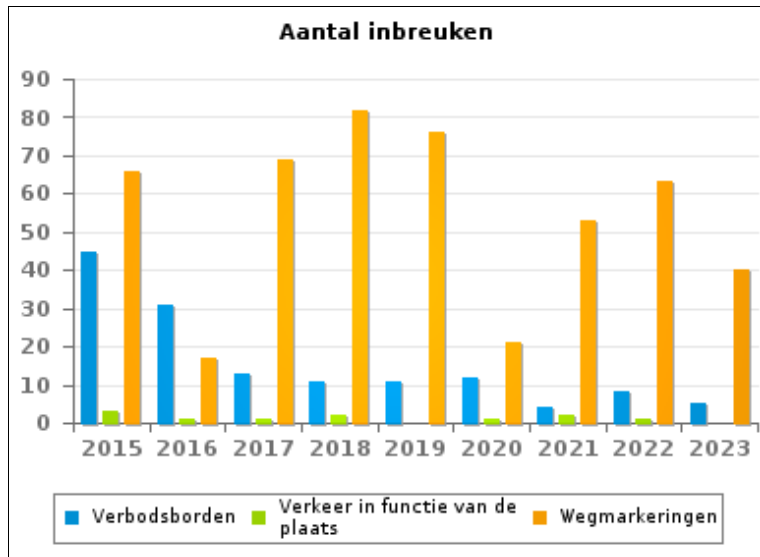


VERKEERSINBREUKEN (autosnelwegen inbegrepen) : ALGEMEEN OVERZICHT (DETAIL)

Vergelijking per jaar: 2015-2023

Wegcode(rest)

	2015	2016	2017	2018	2019	2020	2021	2022	2023
Wegmarkeringen	66	17	69	82	76	21	53	63	40
Algemene regels weggebruikers	15	19	29	27	18	31	43	29	26
Voorrang	19	14	13	19	23	10	51	19	8
Verbodsborden	45	31	13	11	11	12	4	8	5
Rijbewegingen	16	6	10	4	7	7	11	5	5
Lading van goederen (Wegcode)	1	2	5	4	6	6	11	9	4
Bevelen van bevoegde personen	5	9	6	7	0	1	4	3	3
Lichten, richtingsaanw., achteruitkijkspieg.,....	4	4	3	1	3	5	2	3	2
Gebodsborden	1	2	5	1	3	1	4	4	3
Vervoer van personen (Wegcode)	1	0	4	3	0	0	2	2	1
Verkeer in functie van de plaats	3	1	1	2	0	1	2	1	0
Gedrag tov bepaalde weggebruikers	2	0	0	1	1	1	0	2	0
Wegcode: andere	0	0	1	0	0	0	0	0	0
<b>TOTAAL</b>	<b>178</b>	<b>105</b>	<b>159</b>	<b>162</b>	<b>148</b>	<b>96</b>	<b>187</b>	<b>148</b>	<b>97</b>





## VERKEERSINBREUKEN (autosnelwegen inbegrepen) : TOP 5

2023

**Alle inbreuken**

Thema	Wetsartikel	Aantal inbreuken	% (*)
Snelheid	(Opgelet: de onderstaande overtreding is alleen geldig voor Waals Gewest) Art. 11.2.1°- b). Buiten de bebouwde kommen is de snelheid beperkt tot 120 km per uur [...] op de openbare wegen verdeeld in vier of meer rijstroken waarvan er ten minste twee bestemd zijn voor iedere rijrichting, voor zover de rijrichtingen anders dan door wegmarkeringen gescheiden zijn [...]. De lagere snelheidsbeperkingen opgelegd door het verkeersbord C43 of voortvloeiend uit artikel 11.3. blijven van toepassing. Art. 5. De weggebruikers moeten de verkeerslichten, verkeersborden en wegmarkeringen in acht nemen wanneer deze regelmatig zijn naar de vorm, voldoende zichtbaar zijn en overeenkomstig de voorschriften van [...] [het algemeen] reglement [op de politie van het wegverkeer en van het gebruik van de openbare weg] zijn aangebracht. Art. 68.3. [...] Bord C43 [met de vermelding 90]: Vanaf het verkeersbord tot het volgend kruispunt [of verkeersbord C45], verbod te rijden met een grotere snelheid dan [9	9.926	55,39 %
Snelheid	(Opgelet: de onderstaande overtreding is alleen geldig voor Waals Gewest) Art. 11.2.2° .a). Buiten de bebouwde kommen is de snelheid beperkt tot 90 km per uur op de openbare wegen verdeeld in vier of meer rijstroken waarvan er ten minste twee bestemd zijn voor iedere rijrichting en de rijrichtingen gescheiden zijn door wegmarkeringen.	5.508	30,74 %
Snelheid	(Opgelet: de onderstaande overtreding is alleen geldig voor Waals Gewest) Art. 11.1. Binnen de bebouwde kommen is de snelheid beperkt tot 50 km per uur [...].	763	4,26 %
Snelheid	(Opgelet: de onderstaande overtreding is alleen geldig voor Waals Gewest) Snelheidsbeperking / andere openbare wegen (buiten bebouwde kom) / voertuigen en slepen > 7,5 ton. Art. 11.3.2°. De snelheid van de voertuigen is volgens de aard van het voertuig, beperkt tot 60 km per uur voor andere voertuigen en slepen met luchtbanden en met een maximale toegelaten massa van meer dan 7,5 ton, behalve op de onder 11.2.1° en 11.2.2°a) [van KB 01-12-1975] bedoelde wegen.	446	2,49 %
Snelheid	(Opgelet: de onderstaande overtreding is alleen geldig voor Waals Gewest) Art. 11.2.2° .b). Buiten de bebouwde kommen is de snelheid beperkt tot 90 km per uur op de andere openbare wegen.	311	1,74 %



# VERKEERSINBREUKEN (autosnelwegen inbegrepen) : TOP 5

2023

## 4de graadsinbreuken

Thema	Wetsartikel	Aantal inbreuken	% (*)

(\*) % ten opzichte van totaal aantal inbreuken



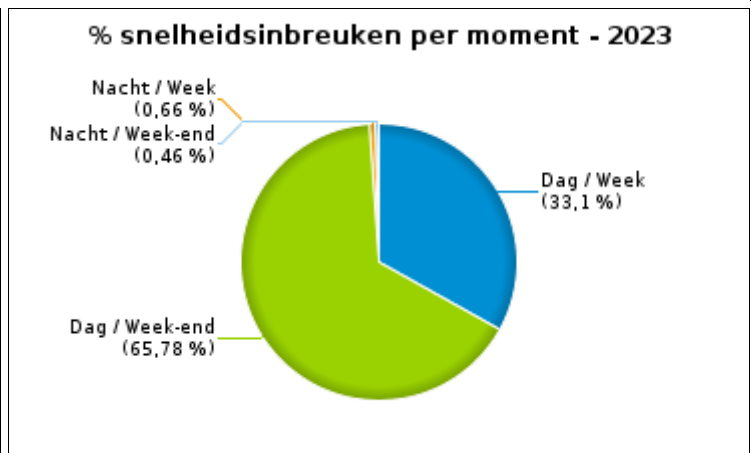
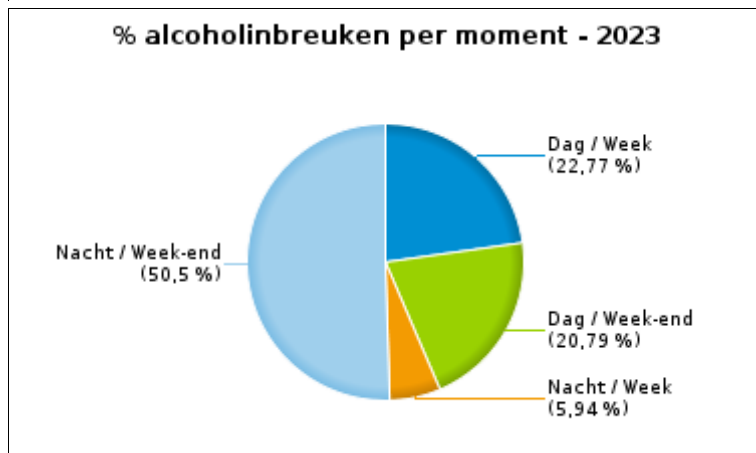
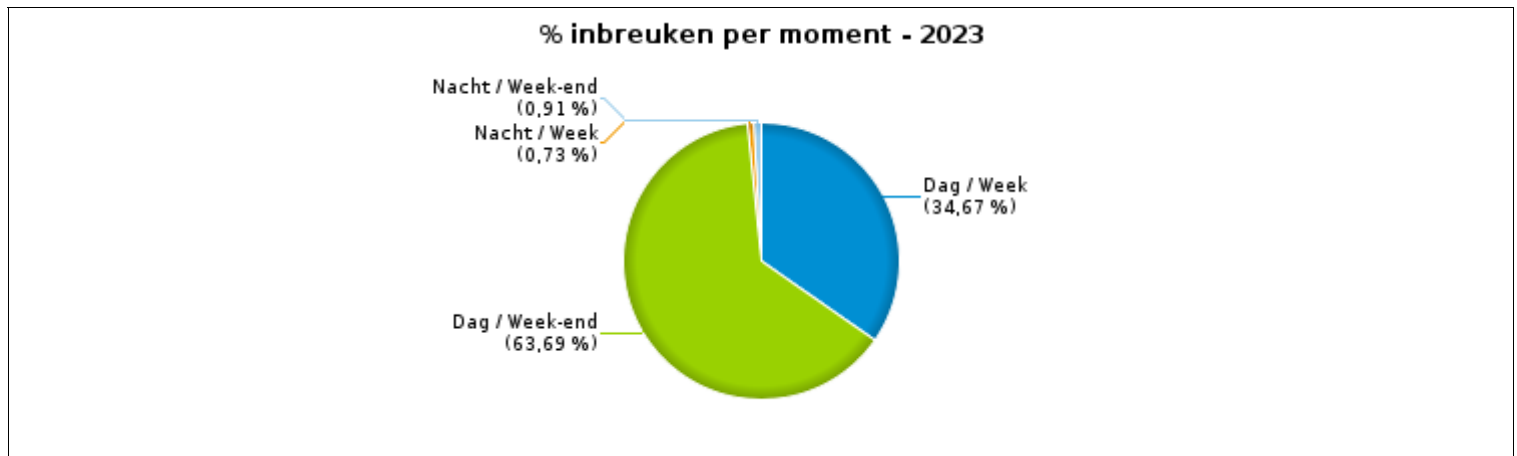
# VERKEERSINBREUKEN (autosnelwegen inbegrepen) : MOMENT

## Aantal inbreuken per moment van de week 2023

	Week			Week-end			TOTAAL
	Dag	Nacht	Subtotaal	Dag	Nacht	Subtotaal	
Snelheid	5.653	113	5.766	11.236	79	11.315	17.081
Stilstaan en parkeren	230	0	230	4	1	5	235
GSM	26	0	26	2	0	2	28
Helm en beschermende kledij	4	0	4	0	0	0	4
Gordel en kinderzitje	17	0	17	4	0	4	21
Verkeerslichten	0	0	0	0	0	0	0
Wegcode (rest)	79	4	83	7	7	14	97
Alcohol	23	6	29	21	51	72	101
Drugs	1	0	1	2	1	3	4
Inschrijving	40	2	42	36	2	38	80
Rijbewijs	23	2	25	11	9	20	45
Technische eisen	85	1	86	78	9	87	173
Verzekering	19	1	20	6	4	10	30
Zwaar vervoer	2	1	3	0	0	0	3
Andere	0	0	0	0	0	0	0
Onbekend	11	0	11	6	0	6	17
<b>TOTAAL</b>	<b>6.213</b>	<b>130</b>	<b>6.343</b>	<b>11.413</b>	<b>163</b>	<b>11.576</b>	<b>17.919</b>

Weekend: van vrijdag 22.00u tot maandag 06.00u  
Week: van maandag 06.00u tot vrijdag 22.00u

Dag: van 06.00u tot 22.00u  
Nacht: van 22.00u tot 06.00u







## SNELHEIDSINBREUKEN (autosnelwegen inbegrepen) : PLAATS

2023

## Cerfontaine

Straat	Huis nr	Km paal	0-10 km/u te snel	11-20 km/u te snel	21-30 km/u te snel	31-40 km/u te snel	>40 km/u te snel	??? km/u te snel	TOTAAL
N40 DIRECTION BEAUMONT		119.3	1	14	7	0	1	0	23
N40 DIRECTION PHILIPPEVILLE		119.3	2	6	1	0	0	0	9
N40 Richting Bergen		118.0	0	0	0	0	1	0	1
N907 Verbinding N978 - N589		0.7	0	0	0	0	0	1	1
N978a Circuit rond Lac de Falemprise		19.1	2	0	0	0	0	0	2
N978a Circuit rond Lac de Falemprise		21.8	0	0	0	0	0	1	1
N978a Circuit rond Lac de Falemprise			0	0	0	0	0	1	1
N978 Gerpennes (N975) - Neuville (N5)		13.8	4	1	0	0	0	0	5
N978 Gerpennes (N975) - Neuville (N5)		15.8	0	0	1	0	0	0	1
N978 Gerpennes (N975) - Neuville (N5)		19.1	0	1	0	0	0	0	1
N978 VERS CERFONTAINE		15.8	15	46	13	4	0	0	78
N978 VERS CERFONTAINE		15.7	5	10	2	1	0	0	18
N978 VERS CERFONTAINE		28.4	1	3	0	0	0	0	4
N978 VERS CHARLEROI		15.8	30	56	17	1	2	0	106
N978 VERS N5 NEUVILLE		28.4	2	5	0	0	0	0	7
N978 VERS WALCOURT		15.8	52	121	34	7	3	0	217
N978 VERS WALCOURT		15.7	1	8	1	0	0	0	10
RN 40 VERS BEAUMONT		119.3	103	48	12	4	2	0	169
RN 40 VERS BEAUMONT		118.9	3	3	2	0	0	0	8
RN40 VERS BEAUMONT		124.8	13	33	3	1	0	0	50
RN40 VERS BEAUMONT		121.8	13	21	3	1	0	0	38
RN 40 VERS PHILIPPEVILLE		119.3	87	52	11	5	4	0	159
RN 40 VERS PHILIPPEVILLE		118.9	2	7	0	0	0	0	9
RN40 VERS PHILIPPEVILLE		121.8	6	13	9	1	1	0	30
RN40 VERS PHILIPPEVILLE		124.8	6	20	1	1	0	0	28
RN 589 VERS CERFONTAINE CENTRE		8.1	7	6	5	2	0	0	20
RN 589 VERS VIRELLES		8.1	12	15	2	0	0	0	29
RN978 VERS CERFONTAINE		15.7	6	28	10	1	0	0	45



## SNELHEIDSINBREUKEN (autosnelwegen inbegrepen) : PLAATS

2023

## Cerfontaine

Straat	Huis nr	Km paal	0-10 km/u te snel	11-20 km/u te snel	21-30 km/u te snel	31-40 km/u te snel	>40 km/u te snel	??? km/u te snel	TOTAAL
RN978 VERS CERFONTAINE		15.8	4	5	1	1	0	0	11
RN978 VERS WALCOURT		15.7	18	54	9	0	0	0	81
RN978 VERS WALCOURT		15.8	3	5	1	0	1	0	10
<b>TOTAAL</b>			<b>398</b>	<b>581</b>	<b>145</b>	<b>30</b>	<b>15</b>	<b>3</b>	<b>1.172</b>

## Doische

Straat	Huis nr	Km paal	0-10 km/u te snel	11-20 km/u te snel	21-30 km/u te snel	31-40 km/u te snel	>40 km/u te snel	TOTAAL
N40 DIRECTION HASTIERE		97	12	8	3	1	0	24
N40 DIRECTION PHILIPPEVILLE		97	4	11	1	1	1	18
N 99 VERS AGIMONT		0.9	6	10	2	1	0	19
N 99 VERS DOISCHE CENTRE		0.9	0	2	0	0	0	2
RN 99 VERS COUVIN		3.7	0	4	3	0	0	7
RN99 VERS COUVIN		3.8	0	1	1	1	0	3
RN 99 VERS DOISCHE		3.7	4	1	2	1	0	8
RN99 VERS DOISCHE		3.8	1	2	0	0	0	3
ROUTE MARTIN SANDRON VERS DOISCHE	14		3	7	0	0	0	10
ROUTE MARTIN SANDRON VERS N40	14		3	8	3	0	0	14
RUE MARTIN-SANDRON VERS DOISCHE	70		2	4	1	0	0	7
RUE MARTIN-SANDRON VERS RN40	70		4	8	0	0	0	12
<b>TOTAAL</b>			<b>39</b>	<b>66</b>	<b>16</b>	<b>5</b>	<b>1</b>	<b>127</b>

## Philippeville

Straat	Huis nr	Km paal	0-10 km/u te snel	11-20 km/u te snel	21-30 km/u te snel	31-40 km/u te snel	>40 km/u te snel	??? km/u te snel	TOTAAL
N005 DIRECTION CHARLEROI		84.3	659	1.328	323	52	24	0	2.386
N005 DIRECTION COUVIN		84.3	861	1.682	440	111	27	0	3.121
N005 VERS CHARLEROI		84.3	415	496	142	32	5	0	1.090



## SNELHEIDSINBREUKEN (autosnelwegen inbegrepen) : PLAATS

2023

## Philippeville

Straat	Huis nr	Km paal	0-10 km/u te snel	11-20 km/u te snel	21-30 km/u te snel	31-40 km/u te snel	>40 km/u te snel	??? km/u te snel	TOTAAL
N005 VERS COUVIN		84.3	415	511	154	42	12	0	1.134
N40c Verbinding N40 - N97		104.0	0	1	0	0	0	0	1
N40 DIRECTION GIVET		104.2	6	10	5	1	0	0	22
N40 DIRECTION PHILIPPEVILLE		104.2	11	9	6	0	0	0	26
N 40 VERS DOISCHE		110.5	18	14	1	1	0	0	34
N 40 VERS PHILIPPEVILLE		110.5	41	19	2	0	0	0	62
N5 JAMAGNE DIRECTION CHARLEROI		073.2	1.221	1.227	403	109	28	0	2.988
N5 JAMAGNE DIRECTION COUVIN		073.2	1.430	1.545	479	165	42	0	3.661
N5 Richting Brussel		84.3	0	2	2	0	3	0	7
N5 Richting Brussel			0	0	1	0	0	1	2
N5 Richting Reims (F)		84.3	0	1	6	3	3	0	13
N5 Richting Reims (F)			0	0	1	0	0	0	1
N5 ROLY DIRECTION CHARLEROI		084.3	116	248	58	12	4	0	438
N5 ROLY DIRECTION COUVIN		084.3	132	344	97	31	5	0	609
N97 Richting Philippeville		0.5	0	0	0	0	0	1	1
RN 40 VERS DOISCHE		107.9	0	0	1	0	0	0	1
RN 40 VERS PHILIPPEVILLE		107.9	1	2	1	0	0	0	4
RN97 VERS DINANT		5.6	31	33	19	0	0	0	83
RN97 VERS DINANT		8.6	7	9	0	0	0	0	16
RN97 VERS PHILIPPEVILLE		5.6	13	12	5	3	1	0	34
RN97 VERS PHILIPPEVILLE		8.6	0	3	0	0	0	0	3
RUE DE FRANCHIMONT VERS RN 40	37		1	1	3	0	0	0	5
RUE JARDIN-DES-OLIVES VERS MARIEMBOURG	24		5	25	3	2	1	0	36
RUE JARDIN-DES-OLIVES VERS ROLY CENTRE	24		0	3	1	0	0	0	4
<b>TOTAAL</b>			<b>5.383</b>	<b>7.525</b>	<b>2.153</b>	<b>564</b>	<b>155</b>	<b>2</b>	<b>15.782</b>



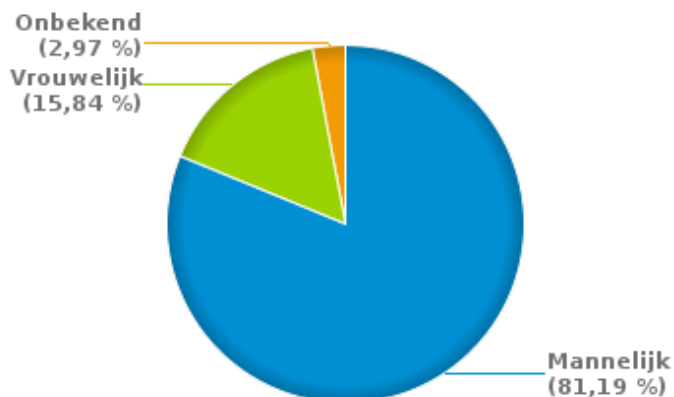
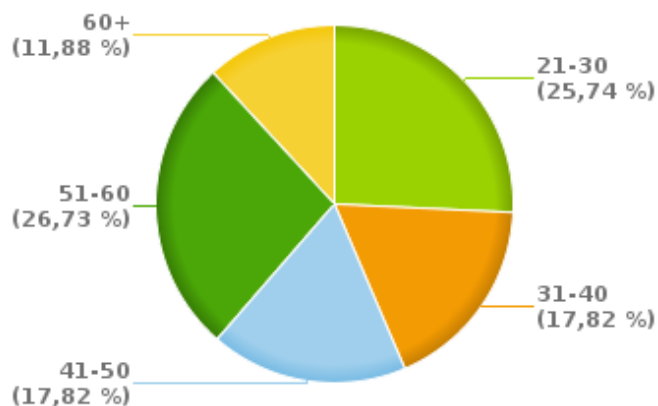
## SNELHEIDSINBREUKEN (autosnelwegen inbegrepen) : SNELHEIDSREGIME

2023

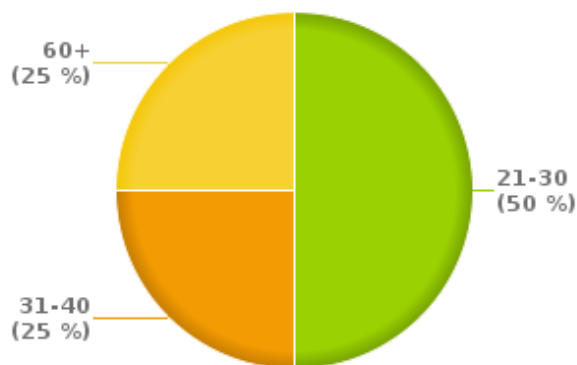
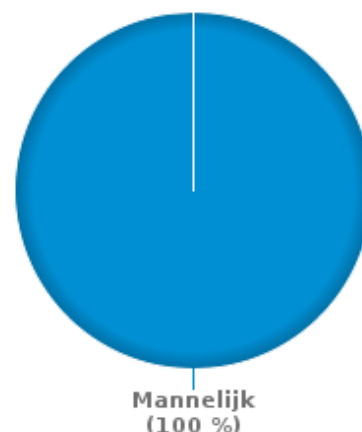
toegelaten snelheid	0-10 km/u te snel	11-20 km/u te snel	21-30 km/u te snel	31-40 km/u te snel	>40 km/u te snel	??? km/u te snel	TOTAAL
50	177	454	106	20	7	0	764
60	287	110	48	0	1	0	446
70	4	8	6	2	0	0	20
90	5.347	7.599	2.153	577	163	0	15.839
120	0	0	1	0	0	0	1
Onbekend	5	1	0	0	0	5	11
<b>TOTAAL</b>	<b>5.820</b>	<b>8.172</b>	<b>2.314</b>	<b>599</b>	<b>171</b>	<b>5</b>	<b>17.081</b>

**VERKEERSINBREUKEN (autosnelwegen inbegrepen) : PROFILERING  
2023****Aantal inbreuken alcohol per geslacht en per leeftijdscategorie**

	Mannelijk	Vrouwelijk	Onbekend	TOTAAL
21-30	24	2	0	26
31-40	15	3	0	18
41-50	14	4	0	18
51-60	18	6	3	27
60+	11	1	0	12
<b>TOTAAL</b>	<b>82</b>	<b>16</b>	<b>3</b>	<b>101</b>

**% Alcoholinbreuken per geslacht - 2023****% Alcoholinbreuken per leeftijd - 2023****Aantal inbreuken drugs per geslacht en per leeftijdscategorie**

	Mannelijk	TOTAAL
21-30	2	2
31-40	1	1
60+	1	1
<b>TOTAAL</b>	<b>4</b>	<b>4</b>

**% Drugsinbreuken per leeftijd - 2023****% Drugsinbreuken per geslacht - 2023**



## VERKEERSINBREUKEN

### REPORT FILTERS

<b>Begin jaar van de inbreuken</b>	2015
<b>Einde jaar van de inbreuken</b>	2023
<b>Trimester</b>	Trim. 1;Trim. 2;Trim. 3;Trim. 4
<b>Datum van afsluiting van de gegevensbank</b>	30/04/24
<b>Politiezone</b>	PZ HERMETON ET HEURE (PHILIPPEVILLE)
<b>Lokale/federale eenheid</b>	
<b>Op/Buiten snelweg</b>	(autosnelwegen inbegrepen)
<b>Vaststellende politie-eenheid</b>	

<b>Refresh report datum</b>	01/07/2024 10:22:01
-----------------------------	---------------------