

**Overzicht
Verkeersinbreuken
(autosnelwegen inbegrepen)
2023**

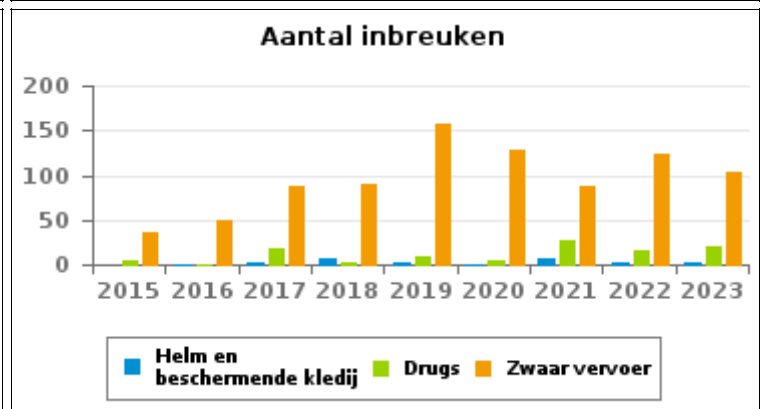
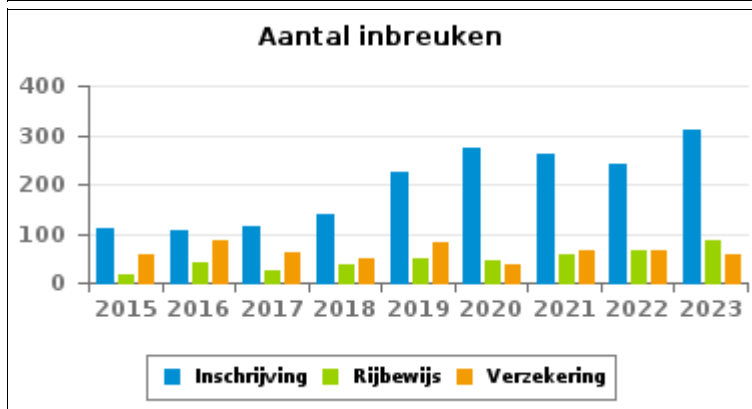
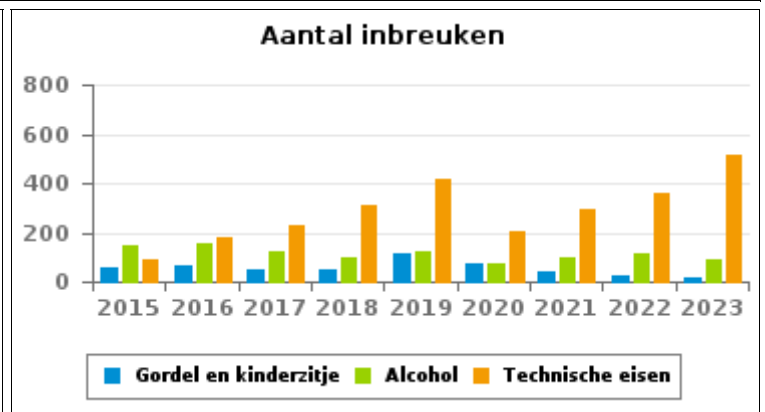
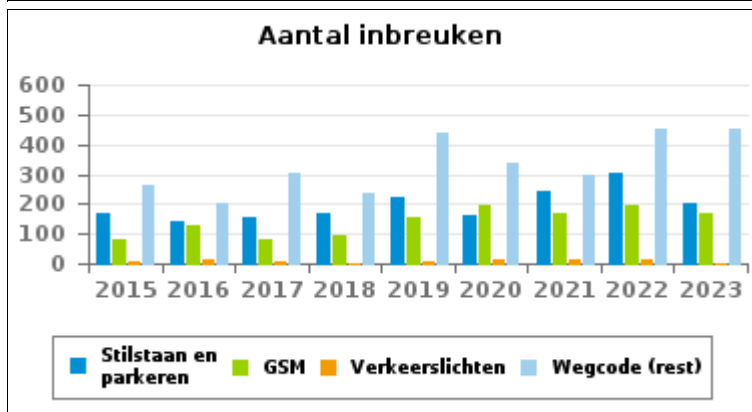
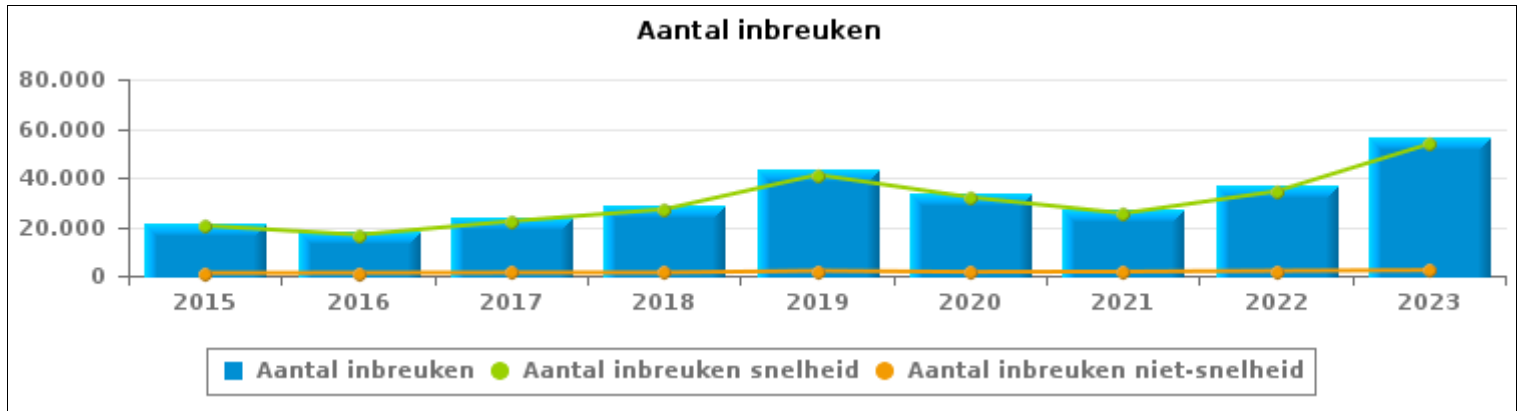
**PZ CONDROZ-FAMENNE
(CINEY)**



VERKEERSINBREUKEN (autosnelwegen inbegrepen) : ALGEMEEN OVERZICHT

Vergelijking per jaar: 2015-2023

	2015	2016	2017	2018	2019	2020	2021	2022	2023
TOTAAL AANTAL INBREUKEN	21.487	17.815	23.463	28.347	43.104	33.460	27.057	36.379	55.939
INBREUKEN PER THEMA									
	2015	2016	2017	2018	2019	2020	2021	2022	2023
Snelheid	20.382	16.649	22.202	27.064	41.100	31.918	25.394	34.390	53.687
Stilstaan en parkeren	166	140	156	168	225	162	240	306	199
GSM	82	126	81	96	155	195	167	196	170
Helm en beschermende kledij	0	1	3	7	2	1	6	3	2
Gordel en kindersitje	59	66	51	53	114	72	40	25	19
Verkeerslichten	9	13	8	3	4	11	15	11	3
Wegcode (rest)	263	201	301	237	440	337	298	455	449
Alcohol	146	153	124	97	126	72	95	113	93
Drugs	5	1	17	3	8	4	26	16	21
Inschrijving	112	107	114	137	225	273	263	241	309
Rijbewijs	16	40	25	35	51	43	56	67	84
Technische eisen	88	183	231	307	415	206	294	363	514
Verzekering	58	84	61	50	80	36	67	64	57
Zwaar vervoer	35	49	88	89	157	128	88	124	104
Andere	5	2	1	0	2	2	6	5	0
Onbekend	61	0	0	1	0	0	2	0	228



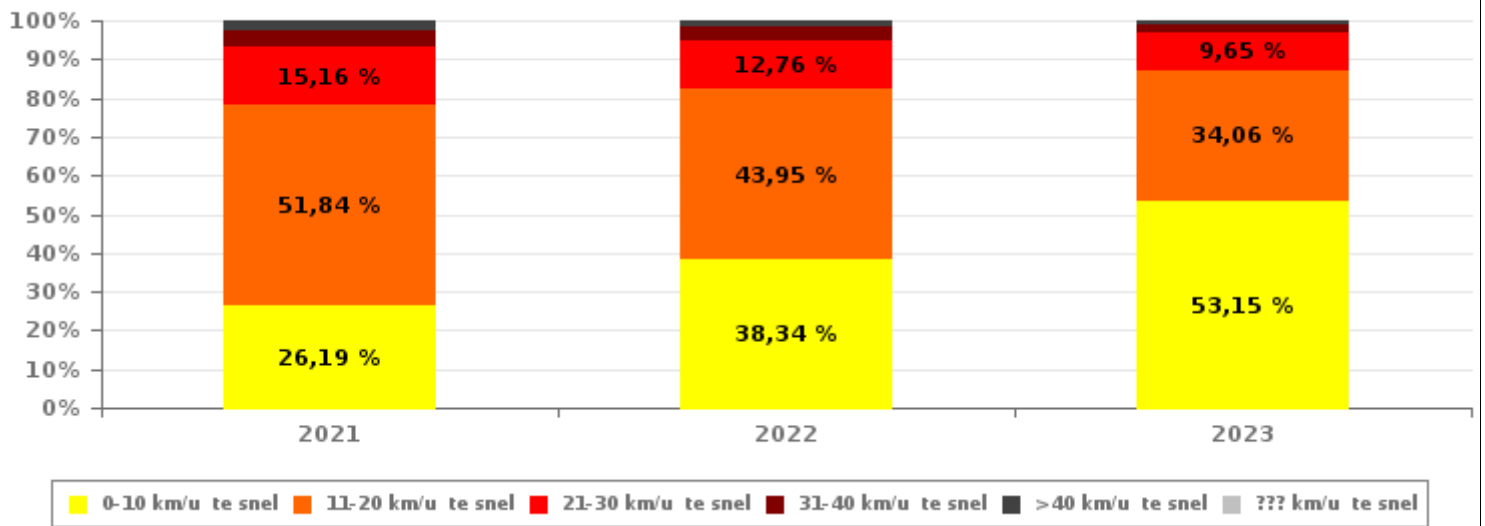


VERKEERSINBREUKEN (autosnelwegen inbegrepen) : ALGEMEEN OVERZICHT INBREUKEN PER ZWAARTEGRAAD

Vergelijking per jaar: 2015-2023

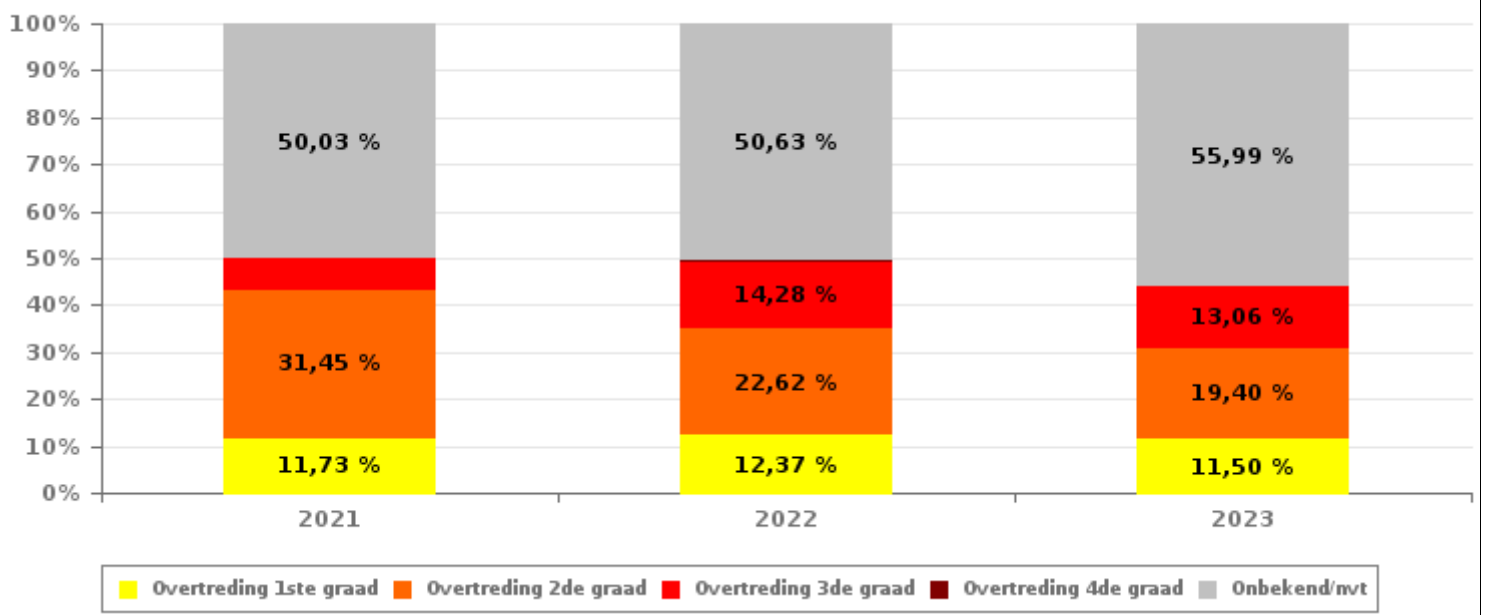
SNELHEID	2015	2016	2017	2018	2019	2020	2021	2022	2023
0-10 km/u te snel	6.408	3.667	4.333	4.610	6.913	9.407	6.651	13.184	28.534
11-20 km/u te snel	10.256	9.371	12.809	14.926	20.887	15.319	13.163	15.114	18.286
21-30 km/u te snel	2.689	2.595	3.711	5.411	9.043	5.088	3.849	4.388	5.182
31-40 km/u te snel	731	749	995	1.513	2.930	1.433	1.132	1.167	1.222
>40 km/u te snel	279	258	323	558	1.294	625	563	514	435
??? km/u te snel	19	9	31	46	33	46	36	23	28
Subtotaal SNELHEID	20.382	16.649	22.202	27.064	41.100	31.918	25.394	34.390	53.687

Aantal (snelheid) inbreuken : indeling per graad



NIET-SNELHEID	2015	2016	2017	2018	2019	2020	2021	2022	2023
1ste graad	291	256	346	344	288	235	195	246	259
2de graad	292	238	192	222	671	649	523	450	437
3de graad	68	58	52	35	71	56	111	284	294
4de graad	6	5	2	1	1	7	2	2	1
Onbekend/NVT	448	609	669	681	973	595	832	1.007	1.261
Subtotaal NIET-SNELHEID	1.105	1.166	1.261	1.283	2.004	1.542	1.663	1.989	2.252

Aantal (niet-snelheid) inbreuken : indeling per graad





VERKEERSINBREUKEN (autosnelwegen inbegrepen) : ALGEMEEN OVERZICHT

Vergelijking per maand voor het jaar 2023

	Jan	Feb	Maa	Apr	Mei	Jun	Jul	Aug	Sep	Okt	Nov	Dec	TOTAAL
TOTAAL AANTAL INBREUKEN	2.573	2.587	2.739	2.730	7.053	3.805	1.843	3.551	9.240	8.024	7.103	4.691	55.939
INBREUKEN PER THEMA	Jan	Feb	Maa	Apr	Mei	Jun	Jul	Aug	Sep	Okt	Nov	Dec	TOTAAL
Snelheid	2.431	2.420	2.569	2.558	6.877	3.650	1.735	3.445	9.084	7.776	6.804	4.338	53.687
Stilstaan en parkeren	6	13	15	0	2	2	3	4	8	9	49	88	199
GSM	10	20	14	8	17	21	16	9	8	23	17	7	170
Helm en beschermende kledij	0	0	0	0	1	0	0	0	0	1	0	0	2
Gordel en kinderzitje	1	0	4	2	3	1	0	1	0	5	2	0	19
Verkeerslichten	0	1	1	0	0	0	0	0	0	0	1	0	3
Wegcode (rest)	30	39	37	88	39	33	33	25	19	31	38	37	449
Alcohol	12	7	11	8	3	11	3	2	11	9	4	12	93
Drugs	1	2	1	0	1	4	0	1	1	2	5	3	21
Inschrijving	19	20	25	14	33	27	12	19	33	42	34	31	309
Rijbewijs	12	9	9	6	7	9	2	0	4	9	10	7	84
Technische eisen	19	36	33	34	43	38	30	37	52	76	73	43	514
Verzekering	8	6	8	3	2	4	0	1	3	9	3	10	57
Zwaar vervoer	18	14	12	9	24	4	9	6	0	3	4	1	104
Andere	0	0	0	0	0	0	0	0	0	0	0	0	0
Onbekend	6	0	0	0	1	1	0	1	17	29	59	114	228
INBREUKEN PER ZWAARTEGRAAD	Jan	Feb	Maa	Apr	Mei	Jun	Jul	Aug	Sep	Okt	Nov	Dec	TOTAAL
SNELHEID	Jan	Feb	Maa	Apr	Mei	Jun	Jul	Aug	Sep	Okt	Nov	Dec	TOTAAL
0-10 km/u te snel	1.201	1.162	1.262	1.389	3.808	1.844	876	1.820	4.828	3.923	4.121	2.300	28.534
11-20 km/u te snel	933	933	995	847	2.185	1.243	640	1.194	2.997	2.798	2.016	1.505	18.286
21-30 km/u te snel	227	247	227	238	645	394	159	308	982	817	526	412	5.182
31-40 km/u te snel	53	54	61	56	167	107	44	82	215	187	107	89	1.222
>40 km/u te snel	12	19	21	26	70	61	16	38	61	50	31	30	435
??? km/u te snel	5	5	3	2	2	1	0	3	1	1	3	2	28
Subtotaal SNELHEID	2.431	2.420	2.569	2.558	6.877	3.650	1.735	3.445	9.084	7.776	6.804	4.338	53.687
NIET-SNELHEID	Jan	Feb	Maa	Apr	Mei	Jun	Jul	Aug	Sep	Okt	Nov	Dec	TOTAAL
1ste graad	19	29	31	25	20	20	12	12	7	20	29	35	259
2de graad	25	27	32	65	40	34	20	22	41	50	39	42	437
3de graad	20	30	23	15	30	27	29	20	13	36	33	18	294
4de graad	0	0	0	0	0	0	0	0	0	0	1	0	1
Onbekend/NVT	78	81	84	67	86	74	47	52	95	142	197	258	1.261
Subtotaal NIET-SNELHEID	142	167	170	172	176	155	108	106	156	248	299	353	2.252



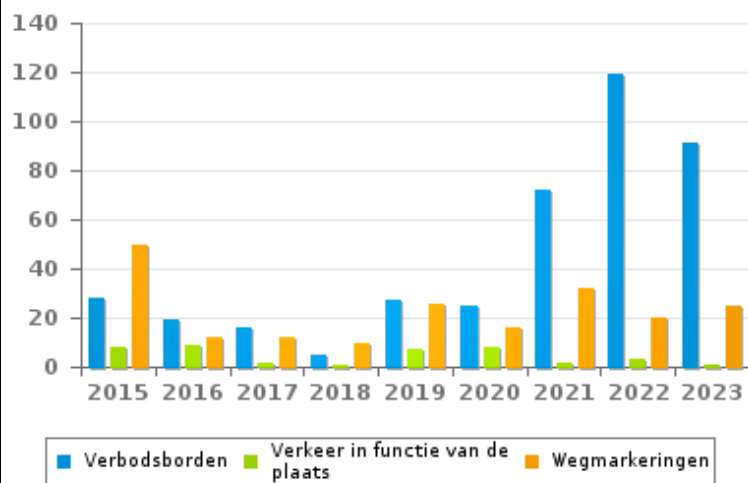
VERKEERSINBREUKEN (autosnelwegen inbegrepen) : ALGEMEEN OVERZICHT (DETAIL)

Vergelijking per jaar: 2015-2023

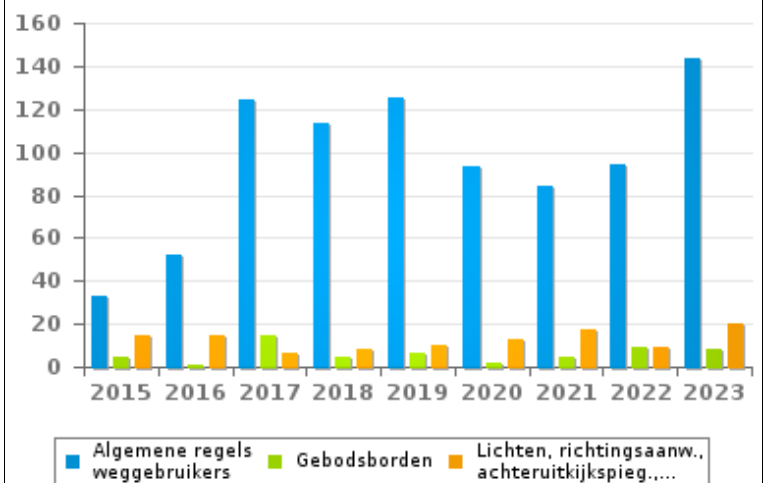
Wegcode(rest)

	2015	2016	2017	2018	2019	2020	2021	2022	2023
Algemene regels weggebruikers	33	52	124	113	125	93	84	94	144
Rijbewegingen	95	61	92	61	180	126	27	116	82
Verbodsborden	28	19	16	5	27	25	72	119	91
Lading van goederen (Wegcode)	9	12	17	17	23	27	32	56	57
Wegmarkeringen	50	12	12	10	26	16	32	20	25
Lichten, richtingsaanw., achteruitkijkspieg.,...	15	15	6	8	10	13	17	9	20
Voorrang	10	11	7	8	14	21	16	14	12
Gebodsborden	5	1	15	5	6	2	5	9	8
Verkeer in functie van de plaats	8	9	2	1	7	8	2	3	1
Bevelen van bevoegde personen	5	3	2	4	3	4	4	0	5
Gedrag tov bepaalde weggebruikers	1	5	3	4	6	2	3	3	3
Wegcode: andere	2	0	2	0	8	0	3	11	0
Vervoer van personen (Wegcode)	2	1	3	1	5	0	1	1	1
TOTAAL	263	201	301	237	440	337	298	455	449

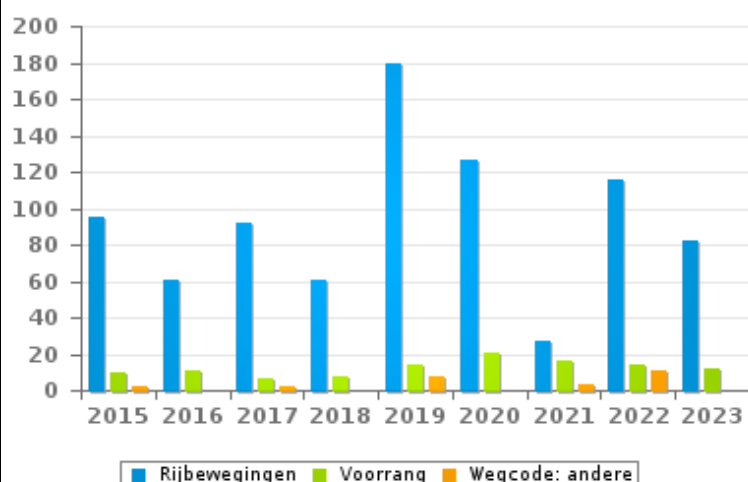
Aantal inbreuken



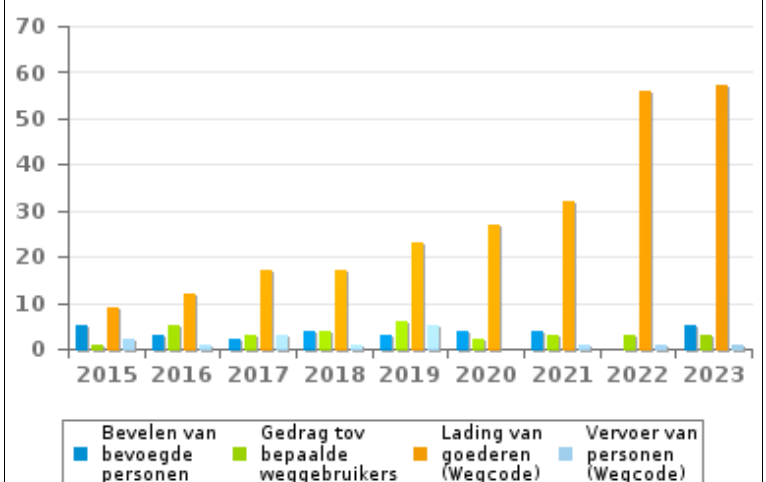
Aantal inbreuken



Aantal inbreuken



Aantal inbreuken





VERKEERSINBREUKEN (autosnelwegen inbegrepen) : TOP 5

2023

Alle inbreuken

Thema	Wetsartikel	Aantal inbreuken	% (*)
Snelheid	(Opgelet: de onderstaande overtreding is alleen geldig voor Waals Gewest) Art. 11.2.2°- b). Buiten de bebouwde kommen is de snelheid beperkt tot 90 km per uur [...] op de andere openbare wegen. De lagere snelheidsbeperkingen opgelegd door het verkeersbord C43 of voortvloeiend uitartikel 11.3. blijven van toepassing. Art. 5. De weggebruikers moeten de verkeerslichten, verkeersborden en wegmarkeringen in acht nemen wanneer deze regelmatig zijn naar de vorm, voldoende zichtbaar zijn en overeenkomstig de voorschriften van [...] [het algemeen] reglement [op de politie van het wegverkeer en van het gebruik van de openbare weg] zijn aangebracht. Art. 68.3. [...] Bord C43 [met de vermelding 50]: Vanaf het verkeersbord tot het volgend kruispunt [of verkeersbord C45], verbod te rijden met een grotere snelheid dan [50 km per uur] [...].	15.992	28,59 %
Snelheid	(Opgelet: de onderstaande overtreding is alleen geldig voor Waals Gewest) Art. 11.1. Binnen de bebouwde kommen is de snelheid beperkt tot 50 km per uur [...].	9.271	16,57 %
Snelheid	Art. 11.2.1° a). Buiten de bebouwde kommen is de snelheid beperkt tot 120 km per uur op de autosnelwegen [...].	7.344	13,13 %
Snelheid	(Opgelet: de onderstaande overtreding is alleen geldig voor Waals Gewest) Art. 11.2.1° b). Buiten de bebouwde kommen is de snelheid beperkt tot 120 km per uur op de openbare wegen verdeeld in vier of meer rijstroken waarvan er ten minste twee bestemd zijn voor iedere rijrichting, voor zover de rijrichtingen anders dan door wegmarkeringen gescheiden zijn.	5.644	10,09 %
Snelheid	(Opgelet: de onderstaande overtreding is alleen geldig voor Waals Gewest) Art. 11.2.1°- b). Buiten de bebouwde kommen is de snelheid beperkt tot 120 km per uur [...] op de openbare wegen verdeeld in vier of meer rijstroken waarvan er ten minste twee bestemd zijn voor iedere rijrichting, voor zover de rijrichtingen anders dan door wegmarkeringen gescheiden zijn [...]. De lagere snelheidsbeperkingen opgelegd door het verkeersbord C43 of voortvloeiend uit artikel 11.3. blijven van toepassing. Art. 5. De weggebruikers moeten de verkeerslichten, verkeersborden en wegmarkeringen in acht nemen wanneer deze regelmatig zijn naar de vorm, voldoende zichtbaar zijn en overeenkomstig de voorschriften van [...] [het algemeen] reglement [op de politie van het wegverkeer en van het gebruik van de openbare weg] zijn aangebracht. Art. 68.3. [...] Bord C43 [met de vermelding 90]: Vanaf het verkeersbord tot het volgend kruispunt [of verkeersbord C45], verbod te rijden met een grotere snelheid dan [9	4.144	7,41 %



VERKEERSINBREUKEN (autosnelwegen inbegrepen) : TOP 5

2023

4de graadsinbreuken

Thema	Wetsartikel	Aantal inbreuken	% (*)
Wegcode (rest)	De overtreding op de hierna vermelde bepalingen wordt beschouwd als overtreding van 4de graad krachtens artikel 4.5° van KB 30-09-2005 :Art. 21.4.3° Op autosnelwegen is het verboden: achteruit te rijden of te rijden in de tegenovergestelde rijrichting.	1	0,00 %

(*) % ten opzichte van totaal aantal inbreuken



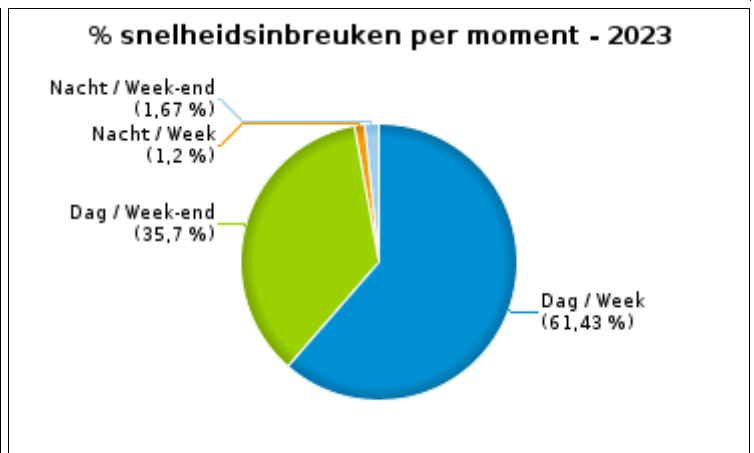
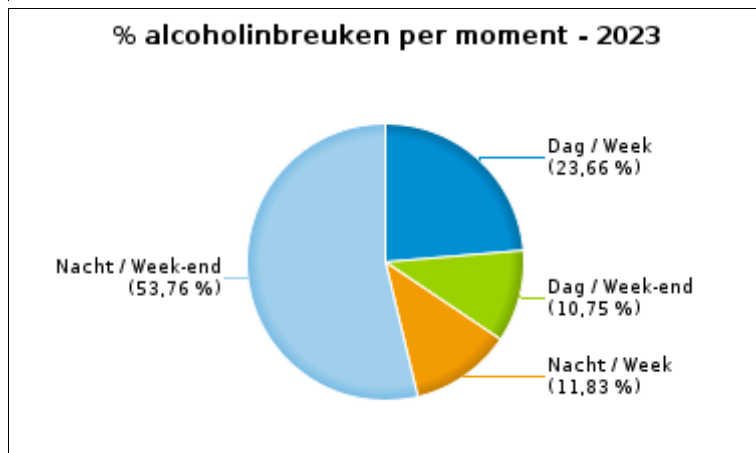
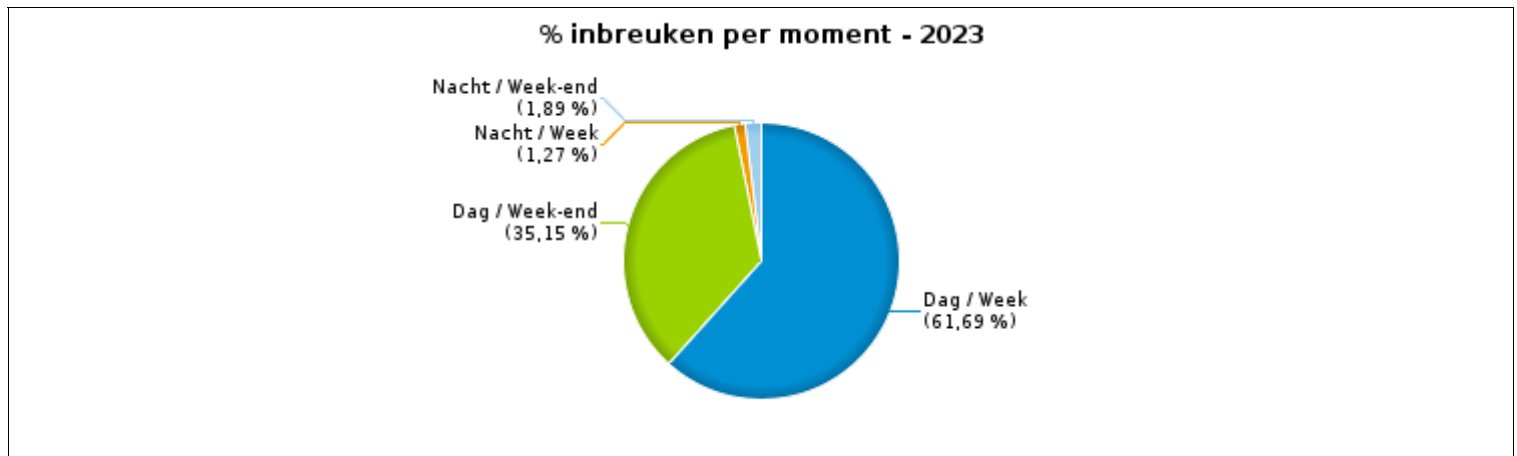
VERKEERSINBREUKEN (autosnelwegen inbegrepen) : MOMENT

Aantal inbreuken per moment van de week 2023

	Week			Week-end			TOTAAL
	Dag	Nacht	Subtotaal	Dag	Nacht	Subtotaal	
Snelheid	32.981	644	33.625	19.168	894	20.062	53.687
Stilstaan en parkeren	133	7	140	54	5	59	199
GSM	146	0	146	24	0	24	170
Helm en beschermende kledij	0	0	0	2	0	2	2
Gordel en kinderzitje	17	0	17	0	2	2	19
Verkeerslichten	3	0	3	0	0	0	3
Wegcode (rest)	334	6	340	91	18	109	449
Alcohol	22	11	33	10	50	60	93
Drugs	9	1	10	2	9	11	21
Inschrijving	182	11	193	101	15	116	309
Rijbewijs	43	5	48	17	19	36	84
Technische eisen	361	6	367	130	17	147	514
Verzekering	35	3	38	12	7	19	57
Zwaar vervoer	73	8	81	13	10	23	104
Andere	0	0	0	0	0	0	0
Onbekend	167	6	173	41	14	55	228
TOTAAL	34.506	708	35.214	19.665	1.060	20.725	55.939

Weekend: van vrijdag 22.00u tot maandag 06.00u
Week: van maandag 06.00u tot vrijdag 22.00u

Dag: van 06.00u tot 22.00u
Nacht: van 22.00u tot 06.00u





SNELHEIDSINBREUKEN (autosnelwegen inbegrepen) : PLAATS

2023

Ciney

Straat	Huis nr	Km paal	0-10 km/u te snel	11-20 km/u te snel	21-30 km/u te snel	31-40 km/u te snel	>40 km/u te snel	??? km/u te snel	TOTAAL
A4-E411 ACHENE BK 081.0 DIRECTION LUXEMBOURG (L)		081.0	85	56	21	5	1	0	168
A4-E411 CONNEUX DIRECTION LUXEMBOURG (L)		083.7	4.212	1.926	693	184	64	0	7.079
A4-E411 Richting Brussel		079.6	85	59	11	1	0	0	156
A4-E411 Richting Brussel			0	0	5	1	0	2	8
A4-E411 Richting Brussel		83.0	0	0	1	1	0	0	2
A4-E411 Richting Brussel		77.0	0	0	1	0	0	0	1
A4-E411 Richting Brussel		79.0	0	0	0	0	0	1	1
A4-E411 Richting Brussel		84.2	0	1	0	0	0	0	1
A4-E411 Richting Brussel		85.0	0	0	0	1	0	0	1
A4-E411 Richting Luxemburg (L)		74.0	4	15	12	3	2	0	36
A4-E411 Richting Luxemburg (L)		83.7	0	3	8	5	6	0	22
A4-E411 Richting Luxemburg (L)			1	1	5	1	2	1	11
A4-E411 Richting Luxemburg (L)		74.9	0	0	0	0	0	1	1
A4-E411 Richting Luxemburg (L)		75.0	0	1	0	0	0	0	1
A4-E411 Richting Luxemburg (L)		81.0	0	1	0	0	0	0	1
A4-E411 Richting Luxemburg (L)		85.0	0	0	0	1	0	0	1
Avenue de Namur	56		58	21	0	0	0	0	79
Avenue de Namur	54		10	4	0	0	0	0	14
AVENUE DE NAMUR VERS ANDENNE	56		13	2	1	0	0	0	16
AVENUE DE NAMUR VERS CINEY	56		6	3	0	0	0	0	9
Avenue du Roi Albert	106		15	7	1	0	0	0	23
Avenue du Sainfoin	21		21	13	0	0	0	0	34
Avenue Schlogel	53		22	11	2	0	0	0	35
Avenue Schlogel	64		1	0	0	0	0	0	1
AVENUE SCHLOGEL VERS CINEY-CENTRE	53		4	0	0	0	0	0	4
AVENUE SCHLOGEL VERS HAMOIS	53		4	0	0	0	0	0	4
Chemin de Rebompré			0	0	0	0	0	1	1



SNELHEIDSINBREUKEN (autosnelwegen inbegrepen) : PLAATS

2023

Ciney

Straat	Huis nr	Km paal	0-10 km/u te snel	11-20 km/u te snel	21-30 km/u te snel	31-40 km/u te snel	>40 km/u te snel	??? km/u te snel	TOTAAL
Fays	47		41	22	3	0	0	0	66
Grand-Route	106A		62	55	19	12	5	0	153
Grand-Route	126A		39	11	0	0	0	0	50
Grand-Route	121		10	7	1	1	0	0	19
Grand-Route	106		0	2	0	0	0	0	2
GRAND-ROUTE VERS CINEY	106/A		148	147	45	6	0	0	346
GRAND-ROUTE VERS CINEY	121		21	17	2	0	0	0	40
GRAND-ROUTE VERS CINEY	126/A		3	1	1	0	0	0	5
GRAND-ROUTE VERS ROCHEFORT	106/A		187	271	95	29	6	0	588
GRAND-ROUTE VERS ROCHEFORT	121		19	16	4	1	0	0	40
GRAND-ROUTE VERS ROCHEFORT	126/A		5	7	0	0	0	0	12
Huit Ponts	1		24	17	4	0	0	0	45
N004 VERS LUXEMBOURG		90.2	1.066	437	164	45	30	0	1.742
N4 PESSOUX DIRECTION BRUXELLES		090.2	7	5	3	0	0	0	15
N4 PESSOUX DIRECTION LUXEMBOURG		090.2	626	287	94	30	15	0	1.052
N4 Richting Brussel			0	0	1	0	0	1	2
N4 Richting Brussel		90.0	0	1	0	0	0	0	1
N4 Richting Brussel		91.2	0	0	0	0	0	1	1
N4 Richting Luxembourg	*	085.8	52	38	22	8	2	0	122
N4 Richting Luxembourg		90.2	0	2	1	0	1	0	4
N4 Richting Luxembourg		84.6	0	0	0	0	0	1	1
N4 Richting Luxembourg			0	0	0	0	1	0	1
N929 Dion (N40) - Grandhan (N833)		28.8	17	8	0	3	0	0	28
N937 - ROUTE D'YVOIR VERS CINEY	98A	15.3	30	22	3	0	0	0	55
N937 - ROUTE D'YVOIR VERS SPONTIN	98A	15.3	16	9	1	0	0	0	26
N938 - ROUTE D'OCQUIER VERS LEIGNON	1B	15.6	81	55	14	4	0	0	154
N938 - ROUTE D'OCQUIER VERS OCQUIER	1B	15.6	39	20	3	1	1	0	64
N949 Ciney (N97) - Rochefort (N86)		8.7	2	5	3	0	0	0	10



SNELHEIDSINBREUKEN (autosnelwegen inbegrepen) : PLAATS

2023

Ciney

Straat	Huis nr	Km paal	0-10 km/u te snel	11-20 km/u te snel	21-30 km/u te snel	31-40 km/u te snel	>40 km/u te snel	??? km/u te snel	TOTAAL
N97 ACHENE DIRECTION CINEY		041.1	93	81	37	14	7	0	232
N97 ACHENE DIRECTION LIEGE		041.1	88	50	17	5	2	0	162
N97 ACHENE - DIRECTION PHILIPPEVILLE	*	041.1	73	41	14	6	1	0	135
N97 ACHENE DIRECTION PHILIPPEVILLE		040.3	144	68	26	4	3	0	245
N97 DIRECTION DINANT		047.9	3.199	2.053	520	99	13	0	5.884
N97 DIRECTION HAMOIS		047.0	2.178	1.318	526	103	21	0	4.146
N97 DIRECTION LIEGE		042.6	762	764	165	33	13	0	1.737
N97 DIRECTION LIEGE	*	042.6	144	286	72	21	8	0	531
N97 Richting Clavier		40.5	0	0	1	0	0	0	1
N97 Richting Clavier		41.7	0	0	0	0	0	1	1
N97 Richting Clavier			0	0	0	0	0	1	1
N97 - ROUTE CHARLEMAGNE VERS LIEGE		47	708	387	136	28	14	0	1.273
PESSOUX - N004 VERS BRUXELLES		85.8	69	68	30	9	5	0	181
PESSOUX - N004 VERS MARCHE-EN-FAMENNE		85.8	82	48	19	4	1	0	154
PESSOUX - N004 VERS MARCHE-EN-FAMENNE	*	85.8	29	36	8	3	2	0	78
Place Emile Vandervelde	1		0	0	0	0	0	1	1
RN929 VERS ROCHEFORT		28.84	292	107	11	3	3	0	416
RN949 VERS ROCHEFORT		3.01	72	28	4	0	1	0	105
Route de Dinant	61		5	9	0	0	0	0	14
ROUTE DE DINANT VERS CINEY	11		28	3	3	0	0	0	34
ROUTE DE DINANT VERS DINANT	11		43	7	0	0	0	0	50
Route des Caves	55		2	3	0	0	0	0	5
Route d'Ocquier	17		71	53	9	2	0	0	135
Route d'Ocquier	24		15	8	2	0	0	0	25
ROUTE D'OCQUIER VERS LEIGNON	17		77	51	8	0	0	0	136
ROUTE D'OCQUIER VERS LEIGNON	9A		56	9	1	0	0	0	66
ROUTE D'OCQUIER VERS MAFFE	9A		84	20	3	0	0	0	107
ROUTE D'OCQUIER VERS OCQUIER	17		30	14	4	1	1	0	50



SNELHEIDSINBREUKEN (autosnelwegen inbegrepen) : PLAATS

2023

Ciney

Straat	Huis nr	Km paal	0-10 km/u te snel	11-20 km/u te snel	21-30 km/u te snel	31-40 km/u te snel	>40 km/u te snel	??? km/u te snel	TOTAAL
Route d'Yvoir	98A		107	99	8	4	0	0	218
ROUTE D'YVOIR VERS CINEY	98A		50	43	7	1	0	0	101
ROUTE D'YVOIR VERS SPONTIN	98A		37	36	3	0	0	0	76
Rue de Barvaux	165		24	16	2	2	0	0	44
Rue de Barvaux	204		8	5	0	0	0	0	13
Rue de Barvaux	157		4	1	0	1	0	0	6
RUE DE BARVAUX VERS ROCHEFORT	157		137	110	22	1	0	0	270
RUE DE BARVAUX VERS SINSIN	157		111	97	27	0	1	0	236
Rue des Purnafis			0	0	0	0	0	1	1
Rue d'Omalius			0	0	0	0	0	1	1
Rue du Chêne	42F		2	5	1	1	0	0	9
Rue du Cortée	129		28	5	1	0	0	0	34
RUE DU CORTEE VERS ROCHEFORT	129		74	35	7	1	0	0	117
RUE DU CORTEE VERS SINSIN	129		46	24	6	1	0	0	77
Rue du Forbot	89A		60	40	10	3	0	0	113
Rue du Forbot	92B		25	25	2	0	0	0	52
RUE DU FORBOT VERS ACHENE	89/A		35	45	15	8	0	0	103
RUE DU FORBOT VERS CHAPOIS	89/A		12	13	2	1	0	0	28
RUE SAINT GILLES VERS CINEY	31		136	68	9	2	0	0	215
RUE SAINT GILLES VERS CINEY	21		9	7	1	1	0	0	18
RUE SAINT GILLES VERS HAMOIS	31		146	102	17	4	0	0	269
RUE SAINT GILLES VERS HAMOIS	21		18	9	1	0	0	0	28
Saint Gilles	31		60	32	7	0	0	0	99
Saint Gilles	10		0	0	0	0	0	1	1
Saint Gilles			0	0	0	0	0	1	1
TOTAAL			16.509	9.915	3.008	709	232	16	30.389

Hamois



SNELHEIDSINBREUKEN (autosnelwegen inbegrepen) : PLAATS

2023

Hamois

Straat	Huis nr	Km paal	0-10 km/u te snel	11-20 km/u te snel	21-30 km/u te snel	31-40 km/u te snel	>40 km/u te snel	??? km/u te snel	TOTAAL
Chaussée d'Andenne	10		66	43	12	3	5	0	129
Chaussée d'Andenne	6		28	24	4	1	0	0	57
Chaussée d'Andenne	30		21	17	6	3	2	0	49
Chaussée d'Andenne			0	0	0	0	0	1	1
CHAUSSEE D'ANDENNE VERS ANDENNE	6		167	153	36	5	5	0	366
CHAUSSEE D'ANDENNE VERS ANDENNE	30		27	32	6	1	2	0	68
CHAUSSEE D'ANDENNE VERS ANDENNE	10		26	20	5	3	1	0	55
CHAUSSEE D'ANDENNE VERS ANDENNE	1		23	18	8	1	0	0	50
CHAUSSEE D'ANDENNE VERS CINEY	6		253	213	60	9	4	0	539
CHAUSSEE D'ANDENNE VERS CINEY	30		46	31	9	5	2	0	93
CHAUSSEE D'ANDENNE VERS CINEY	1		25	9	3	1	1	0	39
CHAUSSEE D'ANDENNE VERS CINEY	10		22	9	3	1	0	0	35
Chaussée de Huy	9		21	30	14	3	0	0	68
CHAUSSEE DE HUY VERS OHEY	9		257	285	76	10	1	0	629
CHAUSSEE DE HUY VERS SPONTIN	9		416	451	126	23	6	0	1.022
Chaussée de Liège	96		79	67	9	1	1	0	157
Chaussée de Liège	112B		56	34	8	1	1	0	100
Chaussée de Liège	74		57	22	2	0	0	0	81
Chaussée de Liège	112		44	23	8	2	0	0	77
Chaussée de Liège			0	0	0	0	0	1	1
CHAUSSEE DE LIEGE VERS CINEY	96		80	53	22	5	0	0	160
CHAUSSEE DE LIEGE VERS CINEY	112B		59	44	9	0	0	0	112
CHAUSSEE DE LIEGE VERS CINEY	74		15	2	0	0	0	0	17
CHAUSSEE DE LIEGE VERS CINEY	112		8	4	1	0	0	0	13
CHAUSSEE DE LIEGE VERS DINANT	65		74	30	4	0	0	0	108
CHAUSSEE DE LIEGE VERS HAVELANGE	112B		73	39	13	1	0	0	126
CHAUSSEE DE LIEGE VERS HAVELANGE	96		50	48	14	2	0	0	114
CHAUSSEE DE LIEGE VERS HAVELANGE	74		24	9	0	0	0	0	33



SNELHEIDSINBREUKEN (autosnelwegen inbegrepen) : PLAATS

2023

Hamois

Straat	Huis nr	Km paal	0-10 km/u te snel	11-20 km/u te snel	21-30 km/u te snel	31-40 km/u te snel	>40 km/u te snel	??? km/u te snel	TOTAAL
CHAUSSEE DE LIEGE VERS HAVELANGE	112		1	1	0	0	0	0	2
CHAUSSEE DE LIEGE VERS LIEGE	65		124	16	1	0	0	0	141
Chaussée de Marche	35		28	17	2	0	0	0	47
CHAUSSEE DE MARCHE VERS EMPTINNE	35		1	0	0	0	0	0	1
CHAUSSEE DE MARCHE VERS NATOYE	35		6	4	0	0	0	0	10
N4 EMPTINNE DIRECTION LUXEMBOURG		082.0	200	149	51	9	7	0	416
N4 NATOYE - DIRECTION LUXEMBOURG	*	077.5	19	10	1	0	0	0	30
N4 Richting Brussel			0	0	0	0	0	2	2
N4 Richting Brussel		78.6	0	0	0	0	0	1	1
N4 Richting Brussel		81.0	0	0	0	0	0	1	1
N4 Richting Luxembourg		78.0	0	0	1	0	0	0	1
N921 Ciney - Bierwart (Fernelmont)(N643)		5.7	9	5	2	0	0	0	16
N 921 VERS ANDENNE		4	62	31	4	0	0	0	97
N 921 VERS CINEY		4	142	96	19	6	0	0	263
N946 - CHAUSSEE DE HUY VERS OHEY	7	3.9	62	62	11	4	1	0	140
N946 - CHAUSSEE DE HUY VERS SPONTIN	7	3.9	19	31	11	4	0	0	65
N97 - CHAUSSEE DE LIEGE VERS DINANT		47.8	991	1.093	258	45	11	0	2.398
N97 - CHAUSSEE DE LIEGE VERS DINANT	121	52.5	25	8	3	0	1	0	37
N97 - CHAUSSEE DE LIEGE VERS LIEGE	121	52.5	76	47	8	4	7	0	142
N97 - CHAUSSEE DE LIEGE VERS LIEGE		47.8	1	4	0	2	0	0	7
N97 Richting Clavier		48.5	83	59	14	4	1	0	161
N97 Richting Philippeville		48.5	27	13	3	0	0	0	43
N97 Richting Philippeville			1	0	0	0	0	0	1
N 97 VERS DINANT		48.5	85	35	5	2	0	0	127
N 97 VERS LIEGE		48.5	323	243	49	7	3	0	625
RN921 VERS CINEY		5.75	3	6	1	0	0	0	10
RN97 VERS DINANT		51.10	94	28	5	0	1	0	128
RN97 VERS DINANT		48.55	7	6	0	0	0	0	13



SNELHEIDSINBREUKEN (autosnelwegen inbegrepen) : PLAATS

2023

Hamois

Straat	Huis nr	Km paal	0-10 km/u te snel	11-20 km/u te snel	21-30 km/u te snel	31-40 km/u te snel	>40 km/u te snel	??? km/u te snel	TOTAAL
RN97 VERS DINANT	47	48.55	5	4	0	0	0	0	9
RN97 VERS LIEGE		51.10	255	98	16	7	5	0	381
RN97 VERS LIEGE		48.55	38	44	7	3	1	0	93
Rue de Champion	9		2	0	0	0	0	0	2
Rue de Lenny	21		10	2	0	0	0	0	12
TOTAAL			4.716	3.822	930	178	69	6	9.721

Havelange

Straat	Huis nr	Km paal	0-10 km/u te snel	11-20 km/u te snel	21-30 km/u te snel	31-40 km/u te snel	>40 km/u te snel	??? km/u te snel	TOTAAL
Avenue de Criel	45C		35	21	6	2	0	0	64
Avenue de Criel	48		1	0	0	0	0	0	1
Avenue de Criel			0	0	0	0	0	1	1
Chaussée de Liège	10		69	47	12	4	1	0	133
CHAUSSEE DE LIEGE VERS DURBUY	10		11	11	5	0	0	0	27
CHAUSSEE DE LIEGE VERS LIEGE	10		73	57	16	1	2	0	149
CHAUSSEE DE LIEGE VERS MARCHE	10		69	50	9	2	0	0	130
CHAUSSEE DE LIEGE VERS SOMME-LEUZE	10		15	7	3	1	0	0	26
Grand-Route	10		0	0	0	0	0	1	1
Grand-Route	12		0	0	0	0	0	1	1
GRAND-ROUTE VERS BARVAUX-CONDROZ		4.0	24	19	2	1	0	0	46
GRAND-ROUTE VERS MAFFE		4.0	2	0	0	1	0	0	3
Malihoux	10		15	10	6	0	0	0	31
MALIHOUX VERS HAVELANGE CENTRE	10		163	170	33	0	0	0	366
MALIHOUX VERS OHEY	10		172	144	23	3	1	0	343
MEAN - N 063 VERS MARCHE-EN-FAMENNE		036.3	8	2	0	1	0	0	11
N63 MAFFE DIRECTION MARCHE-EN-FAMENNE		037.0	55	499	173	31	9	0	767
N63 Richting Luik Oprit N638-N938			0	0	0	0	0	1	1



SNELHEIDSINBREUKEN (autosnelwegen inbegrepen) : PLAATS

2023

Havelange

Straat	Huis nr	Km paal	0-10 km/u te snel	11-20 km/u te snel	21-30 km/u te snel	31-40 km/u te snel	>40 km/u te snel	??? km/u te snel	TOTAAL
N63 Richting Marche-en-Famenne		37.0	1	4	26	23	20	0	74
N63 Richting Marche-en-Famenne		37.2	0	0	1	0	0	0	1
N63 VERS MARCHE-EN-FAMENNE		37.0	9	110	42	14	1	0	176
N938 - ROUTE DE MEAN VERS LEIGNON	4	2.15	9	3	0	0	0	0	12
N938 - ROUTE DE MEAN VERS OCQUIER	4	2.15	1	1	0	0	0	0	2
N97 DIRECTION DINANT		55.1	59	34	9	5	2	0	109
N97 DIRECTION LIEGE		55.1	71	54	16	3	1	0	145
N97 Richting Clavier		54.7	0	0	0	0	0	1	1
N 983 - RUE D'ANDENNE VERS ANDENNE	16	9.45	1	1	0	0	0	0	2
N 983 - RUE D'ANDENNE VERS HAVELANGE CENTRE	16	9.45	1	1	0	0	0	0	2
RN 636 VERS CINEY		18.3	120	94	29	4	0	0	247
RN 636 VERS LIEGE		18.3	210	180	37	2	2	0	431
RN97 VERS LIEGE		59.18	253	88	11	6	3	0	361
RN983 VERS HAVELANGE		13.46	20	8	0	2	0	0	30
RN983 VERS MAFFE		13.46	16	3	0	0	0	0	19
Route de Dinant	9		76	49	9	1	0	0	135
ROUTE DE DINANT VERS LEIGNON	9		19	13	3	0	0	0	35
ROUTE DE DINANT VERS OCQUIER	9		44	30	3	0	0	0	77
ROUTE DE DURBUY VERS HAVELANGE	5		85	54	23	2	0	0	164
ROUTE DE DURBUY VERS SOMME-LEUZE	5		91	55	18	1	0	0	165
Route de Méan	5		31	29	7	0	0	0	67
Rue Bierwa	30A		112	89	16	4	0	0	221
Rue Bierwa	30		17	13	0	1	0	0	31
RUE BIERWA VERS MEAN	30		66	47	5	2	0	0	120
RUE BIERWA VERS OCQUIER	30A		24	21	4	1	0	0	50
RUE BIERWA VERS PESSOUX	30		93	97	12	3	0	0	205
RUE BIERWA VERS PESSOUX	30A		38	40	7	0	0	0	85
Rue d'Andenne			0	0	0	0	0	1	1



SNELHEIDSINBREUKEN (autosnelwegen inbegrepen) : PLAATS

2023

Havelange

Straat	Huis nr	Km paal	0-10 km/u te snel	11-20 km/u te snel	21-30 km/u te snel	31-40 km/u te snel	>40 km/u te snel	??? km/u te snel	TOTAAL
Rue de la Station	169		71	51	13	1	0	0	136
Rue de la Station	154		24	14	3	0	0	0	41
TOTAAL			2.274	2.220	582	122	42	6	5.246

Somme-Leuze

Straat	Huis nr	Km paal	0-10 km/u te snel	11-20 km/u te snel	21-30 km/u te snel	31-40 km/u te snel	>40 km/u te snel	TOTAAL
N4 Richting Luxembourg			0	1	1	1	0	3
N4 Richting Luxembourg		92.0	0	0	1	0	0	1
N4 Richting Luxembourg		94.2	0	0	1	0	0	1
N4 Richting Luxembourg		96.0	0	0	1	0	0	1
N4 SINSIN DIRECTION NAMUR		094.7	528	236	67	8	6	845
N63 BAILLONVILLE DIRECTION LIEGE		045.4	479	176	62	9	7	733
N63 BAILLONVILLE DIRECTION MARCHE-EN-FAMENNE		045.4	309	141	32	12	4	498
N63 Richting Marche-en-Famenne		46.1	33	30	6	2	1	72
N63 Richting Marche-en-Famenne		41.3	1	5	8	1	1	16
N63 Richting Marche-en-Famenne		45.4	0	1	1	0	0	2
N63 Richting Ougrée (Luik)		45.4	47	23	30	19	13	132
N63 VERS LIEGE		40.27	0	5	15	6	2	28
N 63 VERS MARCHE		41.3	90	37	19	4	2	152
N63 VERS MARCHE		41.3	90	42	11	2	1	146
N929 - ROUTE DE FRANCE VERS HEURE	8	41.6	63	41	4	4	2	114
N929 - ROUTE DE FRANCE VERS NOISEUX	8	41.6	4	2	1	1	0	8
N929 - RUE DE L'OURTHE VERS BAILLONVILLE	28	44.5	3	0	0	0	0	3
N929 - RUE DE L'OURTHE VERS DURBUY	28	44.5	2	4	3	0	0	9
N953 Verbinding N983 - N63		45.4	1	0	0	0	0	1
RN 63 VERS LIEGE		45.4	1.750	568	121	30	4	2.473
RN63 VERS LIEGE		46.1	27	18	4	2	2	53



SNELHEIDSINBREUKEN (autosnelwegen inbegrepen) : PLAATS

2023

Somme-Leuze

Straat	Huis nr	Km paal	0-10 km/u te snel	11-20 km/u te snel	21-30 km/u te snel	31-40 km/u te snel	>40 km/u te snel	TOTAAL
RN 63 VERS MARCHÉ		45.4	184	62	15	5	0	266
RN63 VERS MARCHÉ		46.1	19	9	3	5	2	38
RN929 VERS DURBUY		44.18	25	10	5	2	2	44
Route de France	8		57	31	2	0	0	90
ROUTE DE FRANCE VERS HEURE	8		68	49	9	2	0	128
ROUTE DE FRANCE VERS HEURE	6		49	36	7	0	0	92
ROUTE DE FRANCE VERS HEURE	8A		18	7	0	0	0	25
ROUTE DE FRANCE VERS NOISEUX	8		38	14	2	1	0	55
ROUTE DE FRANCE VERS NOISEUX	6		22	10	2	0	0	34
ROUTE DE FRANCE VERS NOISEUX	8A		12	8	2	0	0	22
Route de Givet	12		14	6	2	0	0	22
ROUTE DE MARCHÉ VERS MARCHÉ-EN-FAMENNE	6		832	512	130	82	33	1.589
Rue de Durbuy	16		30	41	18	4	2	95
RUE DE DURBUY VERS DURBUY	16		71	54	11	0	0	136
RUE DE DURBUY VERS DURBUY	18		37	25	10	0	2	74
RUE DE DURBUY VERS MEAN	16		22	10	8	0	1	41
RUE DE DURBUY VERS MEAN	18		3	3	0	0	0	6
Rue de Liège	37		44	31	17	1	5	98
Rue de Liège	6		10	11	1	0	0	22
RUE DE LIEGE VERS LIEGE	6		11	4	1	0	0	16
RUE DE LIEGE VERS MARCHÉ	6		8	4	2	0	0	14
Rue de l' Ourthe, Noiseux	15B		0	1	0	0	0	1
RUE TIGE-DE-NETTINNE VERS CINEY	10	31.82	9	16	7	5	0	37
RUE TIGE-DE-NETTINNE VERS SOMME-LEUZE	10	31.82	25	45	20	5	0	95
TOTAAL			5.035	2.329	662	213	92	8.331



SNELHEIDSINBREUKEN (autosnelwegen inbegrepen) : SNELHEIDSREGIME

2023

toegelaten snelheid	0-10 km/u te snel	11-20 km/u te snel	21-30 km/u te snel	31-40 km/u te snel	>40 km/u te snel	??? km/u te snel	TOTAAL
30	585	194	53	3	0	0	835
50	13.061	9.265	2.371	467	99	0	25.263
60	79	109	47	1	1	0	237
70	1.609	1.793	572	132	61	0	4.167
90	5.686	3.294	797	271	116	0	10.164
100	1	1	0	0	0	0	2
120	7.511	3.630	1.342	348	158	0	12.989
Onbekend	2	0	0	0	0	28	30
TOTAAL	28.534	18.286	5.182	1.222	435	28	53.687



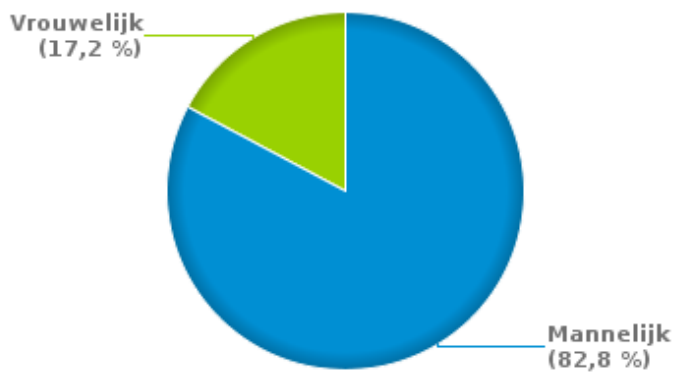
VERKEERSINBREUKEN (autosnelwegen inbegrepen) : PROFILERING

2023

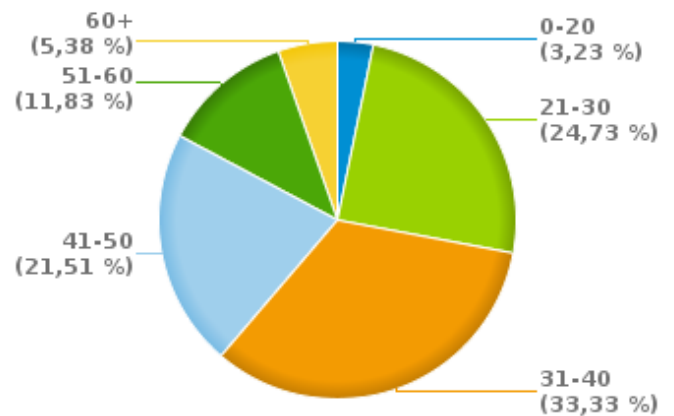
Aantal inbreuken alcohol per geslacht en per leeftijdscategorie

	Mannelijk	Vrouwelijk	TOTAAL
0-20	3	0	3
21-30	21	2	23
31-40	27	4	31
41-50	13	7	20
51-60	8	3	11
60+	5	0	5
TOTAAL	77	16	93

% Alcoholinbreuken per geslacht - 2023



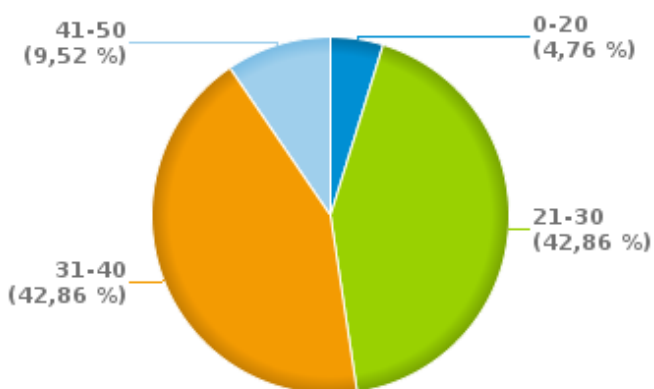
% Alcoholinbreuken per leeftijd - 2023



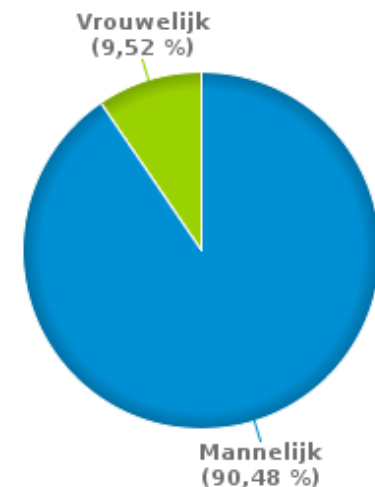
Aantal inbreuken drugs per geslacht en per leeftijdscategorie

	Mannelijk	Vrouwelijk	TOTAAL
0-20	1	0	1
21-30	9	0	9
31-40	7	2	9
41-50	2	0	2
TOTAAL	19	2	21

% Drugsinbreuken per leeftijd - 2023



% Drugsinbreuken per geslacht - 2023





VERKEERSINBREUKEN

REPORT FILTERS

Begin jaar van de inbreuken	2015
Einde jaar van de inbreuken	2023
Trimester	Trim. 1;Trim. 2;Trim. 3;Trim. 4
Datum van afsluiting van de gegevensbank	30/04/24
Politiezone	PZ CONDROZ-FAMENNE (CINEY)
Lokale/federale eenheid	
Op/Buiten snelweg	(autosnelwegen inbegrepen)
Vaststellende politie-eenheid	

Refresh report datum	01/07/2024 10:22:01
----------------------	---------------------