

**Overzicht
Verkeersinbreuken
(autosnelwegen inbegrepen)
2023**

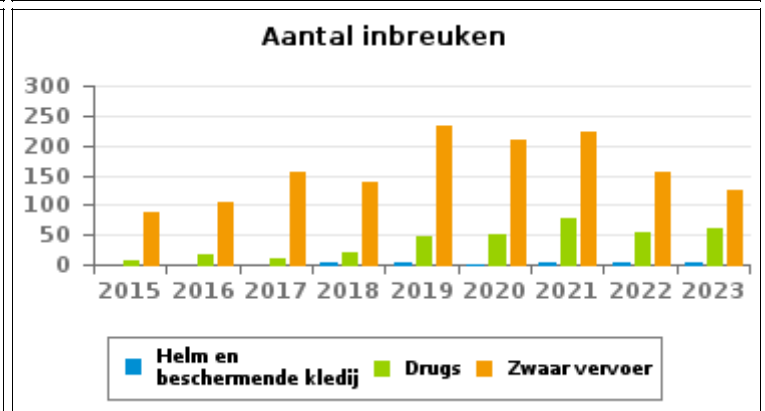
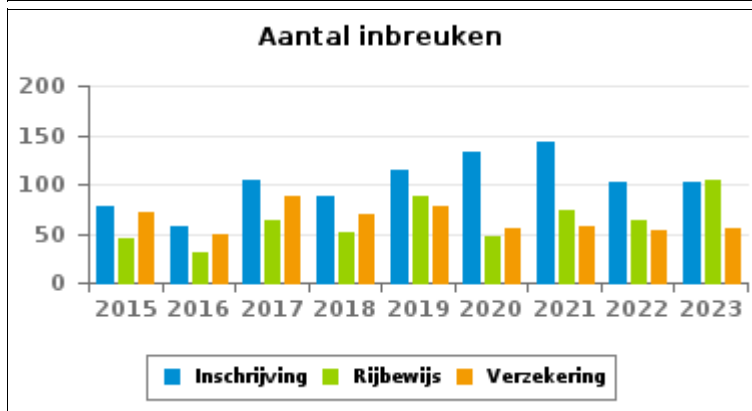
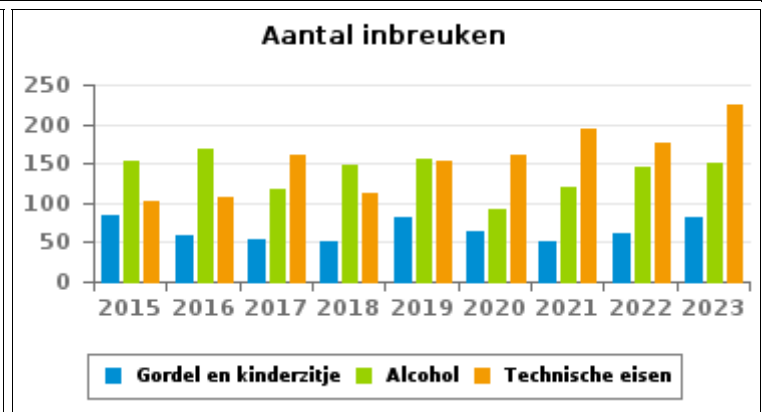
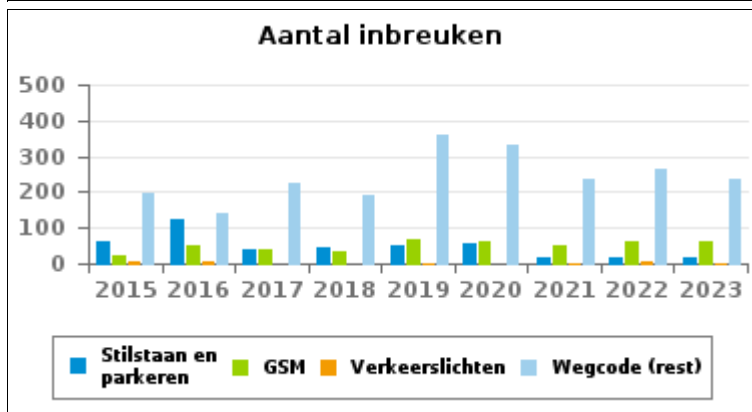
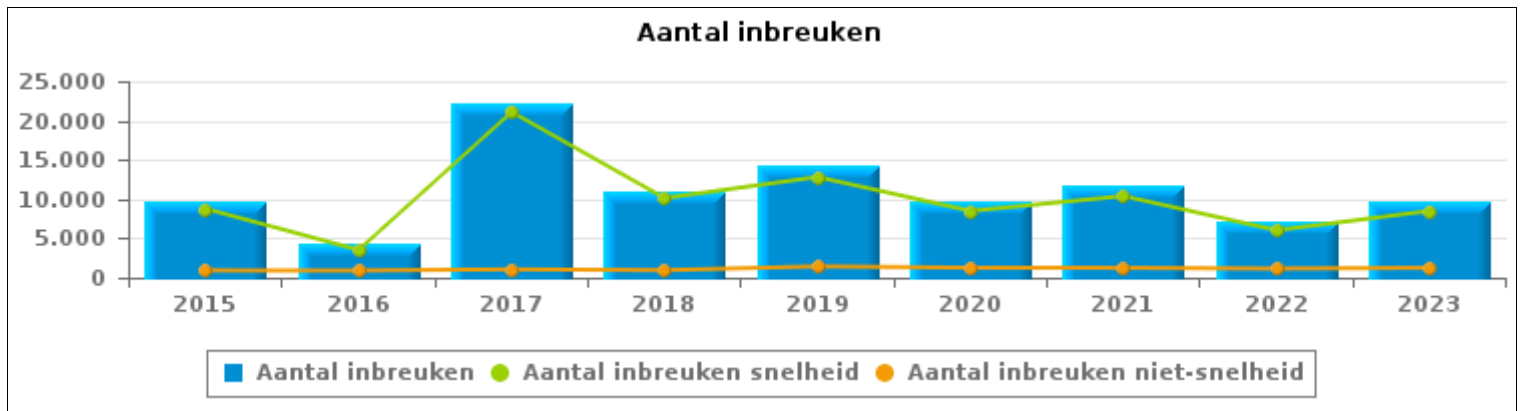
**PZ LESSE ET LHOMME
(ROCHEFORT)**



VERKEERSINBREUKEN (autosnelwegen inbegrepen) : ALGEMEEN OVERZICHT

Vergelijking per jaar: 2015-2023

	2015	2016	2017	2018	2019	2020	2021	2022	2023
TOTAAL AANTAL INBREUKEN	9.694	4.446	22.148	11.086	14.255	9.762	11.639	7.204	9.748
INBREUKEN PER THEMA									
	2015	2016	2017	2018	2019	2020	2021	2022	2023
Snelheid	8.776	3.535	21.085	10.130	12.816	8.494	10.389	6.042	8.491
Stilstaan en parkeren	63	124	40	47	53	58	19	19	19
GSM	25	50	39	35	66	62	50	62	63
Helm en beschermende kledij	0	0	0	2	2	1	2	2	3
Gordel en kindersitje	84	58	53	51	82	63	52	60	81
Verkeerslichten	3	3	0	0	2	0	1	4	2
Wegcode (rest)	199	139	225	190	361	333	236	264	237
Alcohol	154	168	118	149	156	93	120	145	150
Drugs	6	17	11	21	47	51	76	53	62
Inschrijving	77	57	105	87	114	133	142	103	103
Rijbewijs	44	30	63	52	88	47	74	64	104
Technische eisen	103	107	161	112	152	161	193	175	224
Verzekering	72	50	88	69	77	55	57	53	55
Zwaar vervoer	87	104	156	137	233	208	222	156	126
Andere	1	1	3	1	3	0	3	1	0
Onbekend	0	3	1	3	3	3	3	1	28



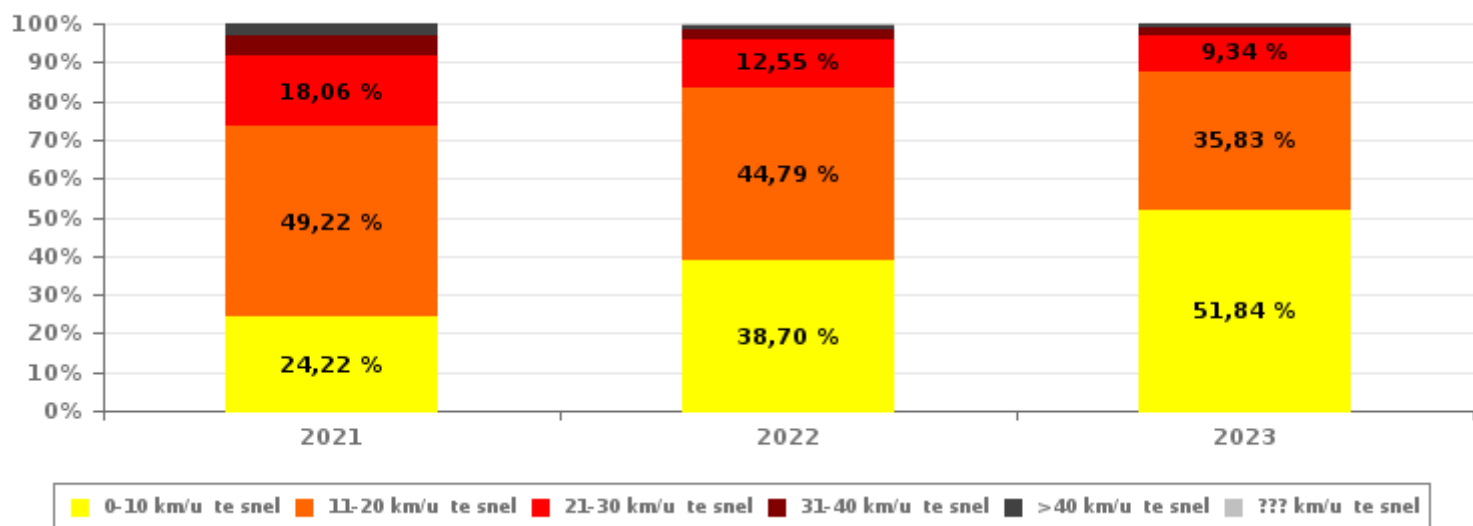


VERKEERSINBREUKEN (autosnelwegen inbegrepen) : ALGEMEEN OVERZICHT INBREUKEN PER ZWAARTEGRAAD

Vergelijking per jaar: 2015-2023

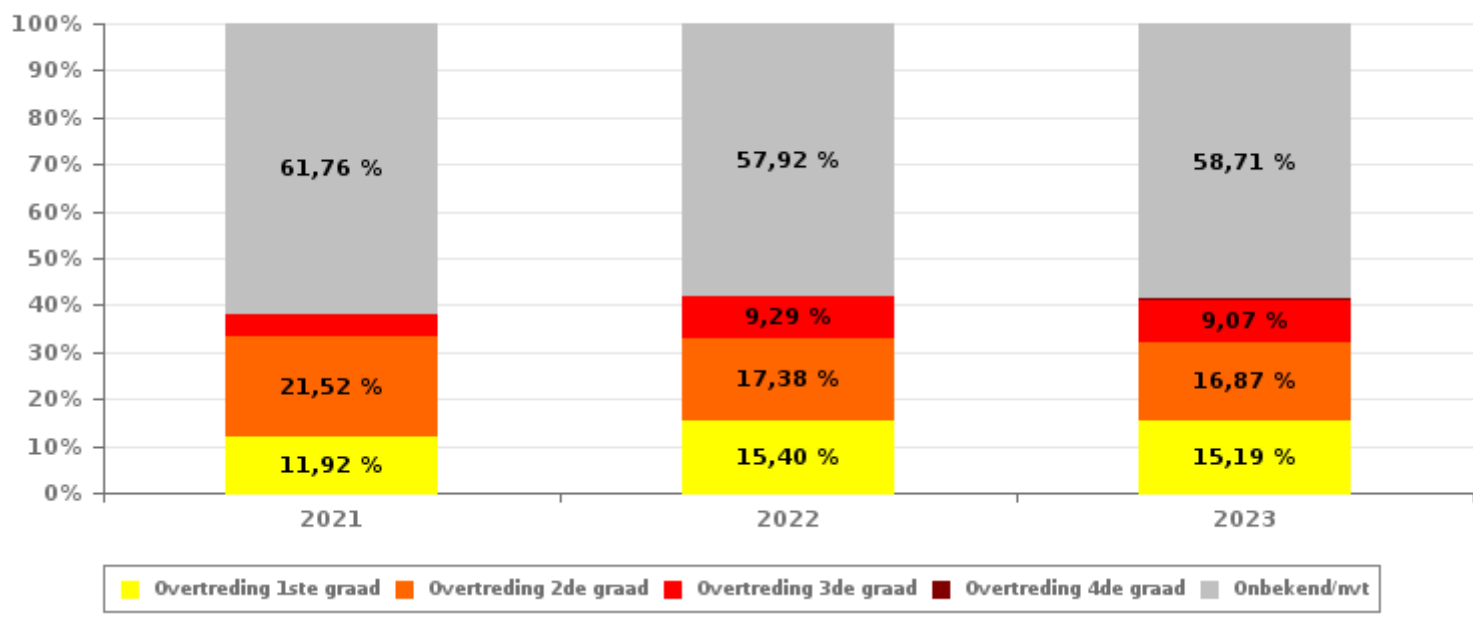
SNELHEID	2015	2016	2017	2018	2019	2020	2021	2022	2023
0-10 km/u te snel	2.829	1.161	3.402	2.940	4.453	2.790	2.516	2.338	4.402
11-20 km/u te snel	3.972	1.753	8.762	3.034	4.951	4.068	5.113	2.706	3.042
21-30 km/u te snel	1.447	478	5.772	2.210	2.080	1.195	1.876	758	793
31-40 km/u te snel	374	116	2.306	1.372	910	300	564	154	181
>40 km/u te snel	131	22	804	515	397	130	296	70	64
??? km/u te snel	23	5	39	59	25	11	24	16	9
Subtotaal SNELHEID	8.776	3.535	21.085	10.130	12.816	8.494	10.389	6.042	8.491

Aantal (snelheid) inbreuken : indeling per graad



NIET-SNELHEID	2015	2016	2017	2018	2019	2020	2021	2022	2023
1ste graad	191	172	287	210	198	248	149	179	191
2de graad	213	169	137	157	409	332	269	202	212
3de graad	43	28	39	41	73	63	57	108	114
4de graad	1	3	3	1	0	0	3	0	2
Onbekend/NVT	470	539	597	547	759	625	772	673	738
Subtotaal NIET-SNELHEID	918	911	1.063	956	1.439	1.268	1.250	1.162	1.257

Aantal (niet-snelheid) inbreuken : indeling per graad





VERKEERSINBREUKEN (autosnelwegen inbegrepen) : ALGEMEEN OVERZICHT

Vergelijking per maand voor het jaar 2023

	Jan	Feb	Maa	Apr	Mei	Jun	Jul	Aug	Sep	Okt	Nov	Dec	TOTAAL
TOTAAL AANTAL INBREUKEN	681	1.205	878	633	500	403	844	463	193	1.994	337	1.617	9.748
INBREUKEN PER THEMA	Jan	Feb	Maa	Apr	Mei	Jun	Jul	Aug	Sep	Okt	Nov	Dec	TOTAAL
Snelheid	563	1.076	750	520	394	323	742	351	136	1.872	248	1.516	8.491
Stilstaan en parkeren	2	1	0	1	6	0	3	2	0	0	2	2	19
GSM	6	7	8	6	1	4	7	7	1	10	4	2	63
Helm en beschermende kledij	0	0	0	0	0	1	2	0	0	0	0	0	3
Gordel en kinderzitje	5	3	11	7	6	5	4	5	7	2	8	18	81
Verkeerslichten	0	0	0	1	1	0	0	0	0	0	0	0	2
Wegcode (rest)	32	25	27	17	18	19	20	19	13	14	14	19	237
Alcohol	14	5	18	18	16	12	8	24	6	12	7	10	150
Drugs	8	0	7	5	8	4	7	7	4	2	6	4	62
Inschrijving	5	14	7	15	7	8	12	10	3	7	7	8	103
Rijbewijs	7	7	9	12	11	3	2	8	10	9	9	17	104
Technische eisen	16	36	27	14	15	12	26	13	8	25	16	16	224
Verzekering	8	2	3	5	4	5	4	9	0	5	6	4	55
Zwaar vervoer	15	29	11	12	13	7	7	7	2	21	1	1	126
Andere	0	0	0	0	0	0	0	0	0	0	0	0	0
Onbekend	0	0	0	0	0	0	0	1	3	15	9	0	28
INBREUKEN PER ZWAARTEGRAAD	Jan	Feb	Maa	Apr	Mei	Jun	Jul	Aug	Sep	Okt	Nov	Dec	TOTAAL
SNELHEID	Jan	Feb	Maa	Apr	Mei	Jun	Jul	Aug	Sep	Okt	Nov	Dec	TOTAAL
0-10 km/u te snel	234	473	315	252	169	157	469	173	64	1.086	128	882	4.402
11-20 km/u te snel	248	426	328	198	163	125	196	129	54	564	97	514	3.042
21-30 km/u te snel	57	130	83	50	45	35	53	38	15	172	19	96	793
31-40 km/u te snel	17	31	17	14	12	4	20	6	3	33	3	21	181
>40 km/u te snel	5	14	7	5	5	2	4	3	0	15	1	3	64
??? km/u te snel	2	2	0	1	0	0	0	2	0	2	0	0	9
Subtotaal SNELHEID	563	1.076	750	520	394	323	742	351	136	1.872	248	1.516	8.491
NIET-SNELHEID	Jan	Feb	Maa	Apr	Mei	Jun	Jul	Aug	Sep	Okt	Nov	Dec	TOTAAL
1ste graad	20	21	23	17	20	14	19	13	8	7	13	16	191
2de graad	15	19	24	20	16	13	21	20	11	9	18	26	212
3de graad	13	10	11	11	5	7	9	10	6	18	5	9	114
4de graad	0	0	0	0	0	2	0	0	0	0	0	0	2
Onbekend/NVT	70	79	70	65	65	44	53	69	32	88	53	50	738
Subtotaal NIET-SNELHEID	118	129	128	113	106	80	102	112	57	122	89	101	1.257



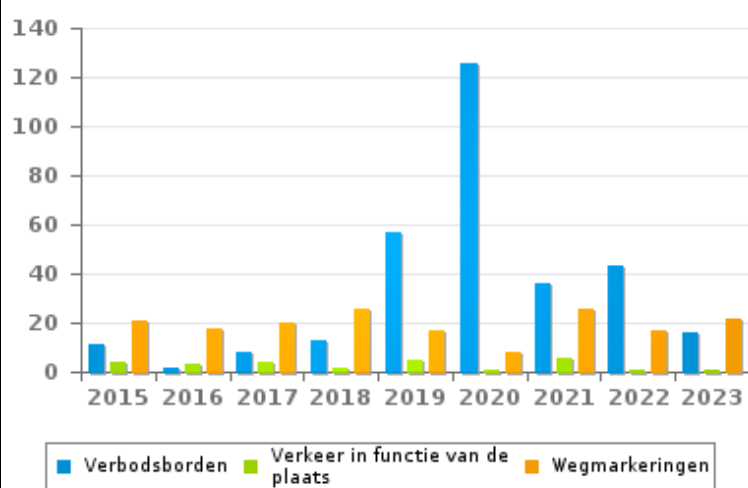
VERKEERSINBREUKEN (autosnelwegen inbegrepen) : ALGEMEEN OVERZICHT (DETAIL)

Vergelijking per jaar: 2015-2023

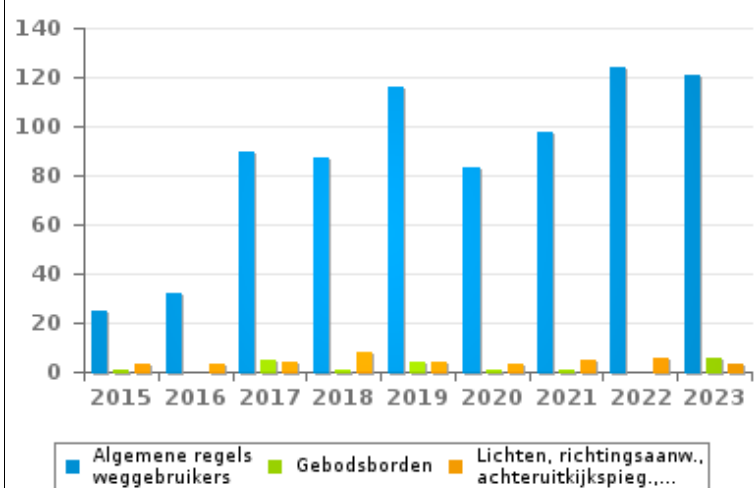
Wegcode(rest)

	2015	2016	2017	2018	2019	2020	2021	2022	2023
Algemene regels weggebruikers	25	32	90	87	116	83	98	124	121
Rijbewegingen	114	66	71	33	129	86	15	19	24
Verbodsborden	11	2	8	13	57	126	36	43	16
Lading van goederen (Wegcode)	12	10	14	7	20	16	40	49	35
Wegmarkeringen	21	18	20	26	17	8	26	17	22
Lichten, richtingsaanw., achteruitkijkspieg.,...	3	3	4	8	4	3	5	6	3
Bevelen van bevoegde personen	5	2	4	8	2	4	4	1	1
Verkeer in functie van de plaats	4	3	4	2	5	1	6	1	1
Gebodsborden	1	0	5	1	4	1	1	0	6
Vervoer van personen (Wegcode)	0	0	2	3	2	1	1	4	4
Voorrang	2	2	2	1	3	3	3	0	1
Wegcode: andere	1	0	0	0	2	1	0	0	2
Gedrag tov bepaalde weggebruikers	0	1	1	1	0	0	1	0	1
TOTAAL	199	139	225	190	361	333	236	264	237

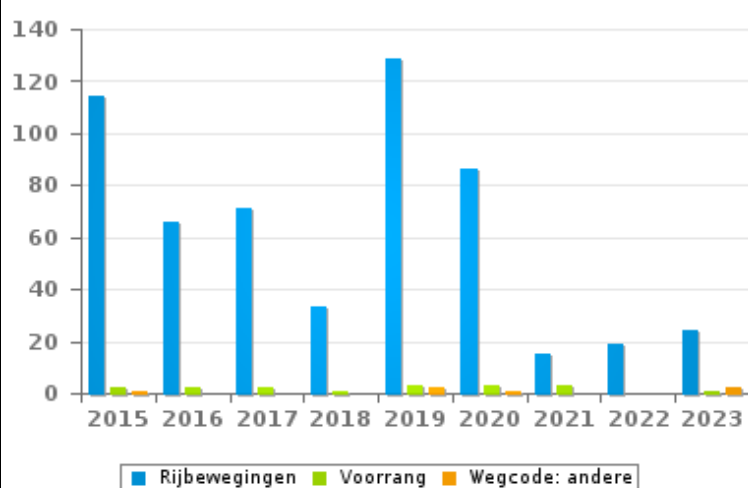
Aantal inbreuken



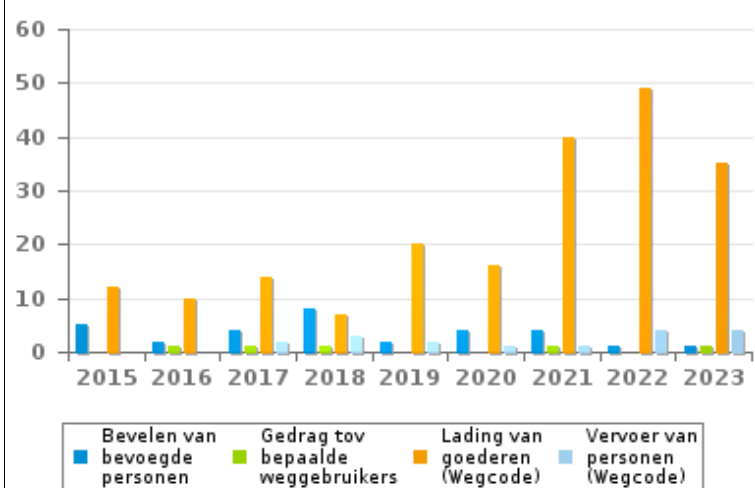
Aantal inbreuken



Aantal inbreuken



Aantal inbreuken





VERKEERSINBREUKEN (autosnelwegen inbegrepen) : TOP 5

2023

Alle inbreuken

Thema	Wetsartikel	Aantal inbreuken	% (*)
Snelheid	(Opgelet: de onderstaande overtreding is alleen geldig voor Waals Gewest) Art. 11.1. Binnen de bebouwde kommen is de snelheid beperkt tot 50 km per uur [...].	4.400	45,14 %
Snelheid	Art. 11.2.1°.a). Buiten de bebouwde kommen is de snelheid beperkt tot 120 km per uur op de autosnelwegen [...].	3.343	34,29 %
Snelheid	(Opgelet: de onderstaande overtreding is alleen geldig voor Waals Gewest) Art. 11.2.2°- b). Buiten de bebouwde kommen is de snelheid beperkt tot 90 km per uur [...] op de andere openbare wegen. De lagere snelheidsbeperkingen opgelegd door het verkeersbord C43 of voortvloeiend uitartikel 11.3. blijven van toepassing. Art. 5. De weggebruikers moeten de verkeerslichten, verkeersborden en wegmarkeringen in acht nemen wanneer deze regelmatig zijn naar de vorm, voldoende zichtbaar zijn en overeenkomstig de voorschriften van [...] [het algemeen] reglement [op de politie van het wegverkeer en van het gebruik van de openbare weg] zijn aangebracht. Art. 68.3. [...] Bord C43 [met de vermelding 70]: Vanaf het verkeersbord tot het volgend kruispunt [of verkeersbord C45], verbod te rijden met een grotere snelheid dan [70 km per uur] [...].	324	3,32 %
Snelheid	(Opgelet: de onderstaande overtreding is alleen geldig voor Waals Gewest) Art. 11.2.2°.b). Buiten de bebouwde kommen is de snelheid beperkt tot 90 km per uur op de andere openbare wegen.	222	2,28 %
Technische eisen	Art. 24.§1. Geen enkel volgens [...] [KB van 15-03-1968] aan de autokeuring onderworpen voertuig mag zich op de openbare weg bevinden, tenzij het voorzien is van een geldig keuringsbewijs, het overeenkomstig keuringsvignet en een met zijn gebruik overeenstemmend identificatieverslag of technische fiche en een document "Visuele keuring van het voertuig", voor zover deze documenten vereist zijn. Dit verbod geldt niet [...] om : 1° leeg en langs de kortste weg de verplaatsing te doen : a) tussen het station voor autokeuring en de woonplaats of exploitatiezetel van de titularis van het voertuig of de exploitatiezetel van de hersteller en omgekeerd; b) tussen de woonplaats of de exploitatiezetel van de titularis van het voertuig en de exploitatiezetel van de hersteller en omgekeerd; 2° langs de kortste weg de verplaatsing te doen van de grenspost van binnenkomen in België tot de woonplaats of de exploitatiezetel van de titularis van het voertuig of het station voor autokeuring.	129	1,32 %



VERKEERSINBREUKEN (autosnelwegen inbegrepen) : TOP 5

2023

4de graadsinbreuken

Thema	Wetsartikel	Aantal inbreuken	% (*)
Wegcode (rest)	De overtreding op de hierna vermelde bepalingen wordt beschouwd als overtreding van 4de graad krachtens artikel 4.7° van KB 30-09-2005 :Art. 50. Behoudens speciale toelating van de wettelijke gemachtigde overheid zijn verboden op de openbare weg, alle snelheids- en sportwedstrijden, inzonderheid snelheids-, regelmatigheids- of behendigheidsritten of -wedstrijden.	2	0,02 %

(*) % ten opzichte van totaal aantal inbreuken



VERKEERSINBREUKEN (autosnelwegen inbegrepen) : MOMENT

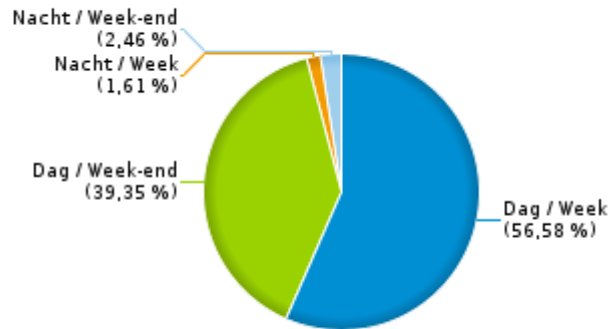
Aantal inbreuken per moment van de week 2023

	Week			Week-end			TOTAAL
	Dag	Nacht	Subtotaal	Dag	Nacht	Subtotaal	
Snelheid	4.728	109	4.837	3.520	134	3.654	8.491
Stilstaan en parkeren	13	1	14	5	0	5	19
GSM	46	1	47	14	2	16	63
Helm en beschermende kledij	1	0	1	2	0	2	3
Gordel en kinderzitje	56	0	56	23	2	25	81
Verkeerslichten	2	0	2	0	0	0	2
Wegcode (rest)	171	7	178	46	13	59	237
Alcohol	33	9	42	57	51	108	150
Drugs	35	0	35	17	10	27	62
Inschrijving	61	5	66	33	4	37	103
Rijbewijs	68	5	73	28	3	31	104
Technische eisen	158	9	167	51	6	57	224
Verzekering	30	3	33	17	5	22	55
Zwaar vervoer	92	8	100	20	6	26	126
Andere	0	0	0	0	0	0	0
Onbekend	21	0	21	3	4	7	28
TOTAAL	5.515	157	5.672	3.836	240	4.076	9.748

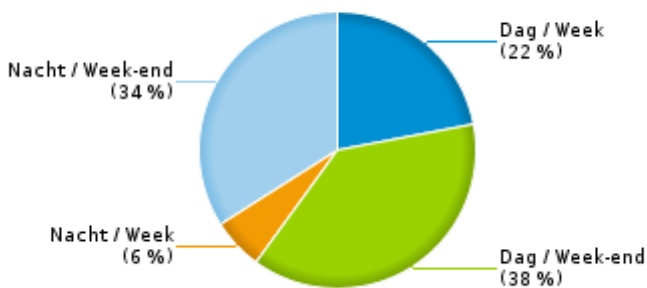
Weekend: van vrijdag 22.00u tot maandag 06.00u
Week: van maandag 06.00u tot vrijdag 22.00u

Dag: van 06.00u tot 22.00u
Nacht: van 22.00u tot 06.00u

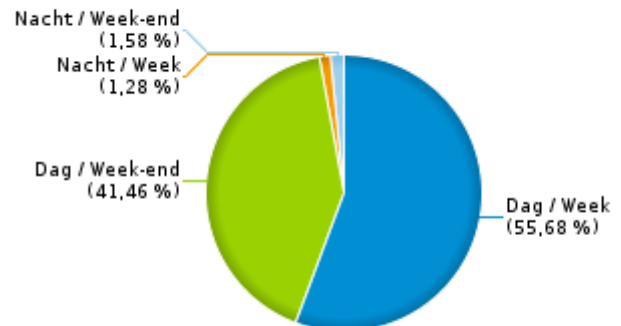
% inbreuken per moment - 2023



% alcoholinbreuken per moment - 2023



% snelheidsinbreuken per moment - 2023





SNELHEIDSINBREUKEN (autosnelwegen inbegrepen) : PLAATS

2023

Houyet

Straat	Huis nr	Km paal	0-10 km/u te snel	11-20 km/u te snel	21-30 km/u te snel	31-40 km/u te snel	>40 km/u te snel	??? km/u te snel	TOTAAL
A4-E411 CIERGNON DIRECTION LUXEMBOURG (L)		090.6	1.717	991	316	75	32	0	3.131
A4-E411 Richting Brussel	*	94.5	55	36	6	1	1	0	99
A4-E411 Richting Brussel			0	2	8	3	1	0	14
A4-E411 Richting Luxemburg (L)			0	1	4	1	0	2	8
A4-E411 Richting Luxemburg (L)		90.6	0	4	2	1	0	0	7
A4-E411 Richting Luxemburg (L)		95.0	0	0	2	0	0	0	2
A4-E411 Richting Luxemburg (L)		102.0	0	0	0	0	1	0	1
A4-E411 Richting Luxemburg (L)		85.0	0	0	0	1	0	0	1
A4-E411 Richting Luxemburg (L)		88.0	0	0	0	1	0	0	1
A4-E411 Richting Luxemburg (L)		89.0	0	1	0	0	0	0	1
A4-E411 Richting Luxemburg (L)		94.0	0	0	0	0	0	1	1
A4-E411 WANLIN DIRECTION LUXEMBOURG (L)	*	094.9	78	28	7	2	0	0	115
Bois-des-Tailles	2		3	0	0	0	0	0	3
Herock	13		2	3	0	0	0	0	5
HEROCK VERS CIERGNON	13		1	2	0	0	0	0	3
HEROCK VERS HOUR	13		2	0	1	0	0	0	3
N910 Achêne (N936) - Mesnil-St-Blaise (N95)		11.1	1	2	0	0	0	0	3
N 910 - RUE SAINT-BARTHELEMY VERS CELLES		11.1	10	17	5	2	0	0	34
N 910 - RUE SAINT-BARTHELEMY VERS CELLES	8A		2	2	0	0	0	0	4
N 910 - RUE SAINT-BARTHELEMY VERS MESNIL ST BLAISE		11.1	11	18	3	1	0	0	33
N 911 - ROUTE DE ROCHEFORT VERS BEAURAING	8		76	95	15	2	3	0	191
N911 ROUTE DE ROCHEFORT VERS BEAURAING	8	11.92	56	54	12	5	0	0	127
N 911 - ROUTE DE ROCHEFORT VERS ROCHEFORT	8		65	72	15	2	1	0	155
N911 ROUTE DE ROCHEFORT VERS ROCHEFORT	8	11.92	91	65	12	4	1	0	173
N915 - RUE D'HASTIERE VERS BEAURAING	37	14.3	14	23	5	1	0	0	43
N915 - RUE D'HASTIERE VERS HASTIERE	37	14.3	6	8	2	0	0	0	16
N 94 - ROUTE DE NEUFCHATEAU VERS DINANT	12		17	13	3	0	0	0	33



SNELHEIDSINBREUKEN (autosnelwegen inbegrepen) : PLAATS

2023

Houyet

Straat	Huis nr	Km paal	0-10 km/u te snel	11-20 km/u te snel	21-30 km/u te snel	31-40 km/u te snel	>40 km/u te snel	??? km/u te snel	TOTAAL
N 94 - ROUTE DE NEUFCHATEAU VERS DINANT	13		1	2	0	0	0	0	3
N94 - ROUTE DE NEUFCHATEAU VERS DINANT	15	7.5	12	10	5	0	0	0	27
N94 - ROUTE DE NEUFCHATEAU VERS NEUFCHATEAU	15	7.5	37	19	2	0	0	0	58
N 94 - ROUTE DE NEUFCHATEAU VERS WELLIN	12		10	5	0	0	0	0	15
N 94 - ROUTE DE NEUFCHATEAU VERS WELLIN	13		1	0	1	0	0	0	2
N 95 - RUE DE DINANT VERS BEAURAING	1		35	27	10	3	1	0	76
N 982 - ROUTE DE CINEY VERS CUSTINNE	8		0	1	0	0	0	0	1
N 982 - ROUTE DE CINEY VERS N 929	8		4	4	0	2	0	0	10
Route de Ciney	8		1	1	0	0	0	0	2
Route de Ciney	38		0	1	0	0	0	0	1
Route de Forzée, Finnevaux	12		2	1	0	0	0	0	3
Route de Neufchâteau	12		15	5	1	0	0	0	21
Route de Neufchâteau	13		7	2	0	0	0	0	9
Route de Neufchâteau	21		0	1	0	0	0	0	1
Route de Rochefort	8		22	46	13	1	2	0	84
Route de Rochefort	10		10	10	3	1	0	0	24
Route de Rochefort	7		0	1	0	2	0	0	3
Rte de Rochefort-Chât.-Royal	8		0	2	0	0	0	0	2
Rue de Dinant	1		9	11	5	3	0	0	28
Rue de la Briqueterie	7		3	1	0	0	0	0	4
RUE DE LA BRIQUETERIE VERS N 911	7		5	0	1	0	0	0	6
RUE DE LA BRIQUETERIE VERS WANLIN CENTRE	7		2	0	0	0	0	0	2
Rue des Ecoles	29		9	4	0	0	0	0	13
RUE DES ECOLES - N915 VERS BEAURAING	29	14.95	6	3	0	0	0	0	9
RUE DES ECOLES - N915 VERS HASTIERE	29	14.95	2	2	0	0	0	0	4
Rue d'Hastière	37		1	1	1	0	0	0	3
RUE D HASTIERE VERS HASTIERE	26	14.33	25	15	0	0	0	0	40
RUE D HASTIERE VERS MESNIL ST BLAISE	26	14.33	14	5	0	1	0	0	20



SNELHEIDSINBREUKEN (autosnelwegen inbegrepen) : PLAATS

2023

Houyet

Straat	Huis nr	Km paal	0-10 km/u te snel	11-20 km/u te snel	21-30 km/u te snel	31-40 km/u te snel	>40 km/u te snel	??? km/u te snel	TOTAAL
Rue du Tchaurnia	43		4	0	0	0	0	0	4
RUE DU TCHAURNIA VERS N 915	43		1	0	0	0	0	0	1
RUE DU TCHAURNIA VERS N 95	43		1	1	0	0	0	0	2
Rue Saint-Barthélemy	BK 11		7	5	3	0	0	0	15
Rue Saint-Barthélemy	BK11.		4	4	0	0	0	0	8
Rue Saint-Barthélemy	11.1		1	0	1	0	0	0	2
Sanzinnes	2		2	0	0	0	0	0	2
TOTAAL			2.460	1.627	464	115	43	3	4.712

Rochefort

Straat	Huis nr	Km paal	0-10 km/u te snel	11-20 km/u te snel	21-30 km/u te snel	31-40 km/u te snel	>40 km/u te snel	??? km/u te snel	TOTAAL
A4-E411 Richting Brussel		100.7	0	0	0	1	0	0	1
A4-E411 Richting Brussel		93.0	0	0	0	0	0	1	1
A4-E411 Richting Brussel		96.2	0	0	0	0	0	1	1
A4-E411 Richting Brussel		97.0	0	0	1	0	0	0	1
A4-E411 Richting Brussel			0	0	1	0	0	0	1
A4-E411 Richting Brussel Oprit 22A Lavaux		98.0	0	0	0	0	0	1	1
A4-E411 Richting Brussel Oprit 22 Rochefort			0	0	0	1	0	0	1
A4-E411 Richting Luxemburg (L)			0	1	1	2	0	2	6
A4-E411 Richting Luxemburg (L)		93.0	0	0	0	0	0	1	1
A4-E411 Richting Luxemburg (L)		98.3	0	0	0	0	1	0	1
A4-E411 Richting Luxemburg (L)		99.2	0	1	0	0	0	0	1
A4-E411 Richting Luxemburg (L) Afrit 22 Rochefort			0	1	0	0	0	0	1
Avenue de Ninove	124		2	3	0	0	0	0	5
Avenue de Ninove	146		3	1	0	0	0	0	4
N 803 - RUE GOUVERNEUR GRUSLIN VERS ROCHEFORT CENT	21		33	15	1	0	0	0	49



SNELHEIDSINBREUKEN (autosnelwegen inbegrepen) : PLAATS

2023

Rochefort

Straat	Huis nr	Km paal	0-10 km/u te snel	11-20 km/u te snel	21-30 km/u te snel	31-40 km/u te snel	>40 km/u te snel	??? km/u te snel	TOTAAL
N803 - RUE GOUVERNEUR GRUSLIN VERS ROCHEFORT CENTR	21	19.7	10	3	1	0	0	0	14
N 803 - RUE GOUVERNEUR GRUSLIN VERS WAVREILLE	21		88	55	8	1	0	0	152
N803 - RUE GOUVERNEUR GRUSLIN VERS WAVREILLE	21	19.7	31	29	6	0	1	0	67
N803 Saint-Hubert (N808) -Rochefort (N86)			2	3	2	1	0	0	8
N803 Saint-Hubert (N808) -Rochefort (N86)		16.9	2	2	1	0	0	0	5
N 849 - ROUTE DE FORRIERES VERS FORRIERES	13		2	4	0	0	0	0	6
N 849 - ROUTE DE FORRIERES VERS JEMELLE	13		8	3	2	0	0	0	13
N86 - AVENUE DE NINOVE VERS MARCHE		49.9	2	2	2	2	0	0	8
N 86 - AVENUE DE NINOVE VERS MARCHE EN FAMENNE	124		15	7	0	0	0	0	22
N 86 - AVENUE DE NINOVE VERS MARCHE EN FAMENNE	146		2	6	3	0	0	0	11
N 86 - AVENUE DE NINOVE VERS ROCHEFORT	124		17	7	0	0	0	0	24
N 86 - AVENUE DE NINOVE VERS ROCHEFORT	146		5	4	3	0	0	0	12
N86 - AVENUE DE NINOVE VERS ROCHEFORT		49.9	2	2	0	0	0	0	4
N 86 - RUE DE FRANCE VERS HAN SUR LESSE	74		13	10	0	0	0	0	23
N 86 - RUE DE FRANCE VERS HAN SUR LESSE	68		3	3	1	0	0	0	7
N 86 - RUE DE FRANCE VERS ROCHEFORT CENTRE	74		2	2	0	0	0	0	4
N 86 - RUE DES CHASSEURS-ARDENNAIS VERS ROCHEFORT	37		1	3	1	0	0	0	5
N 86 - RUE DES CHASSEURS-ARDENNAIS VERS WELLIN	37		2	5	2	0	0	0	9
N 86 - RUE DE WELLIN VERS HAN SUR LESSE	86		138	105	17	2	0	0	262
N 86 - RUE DE WELLIN VERS WELLIN	86		15	25	4	0	0	0	44
N 899 - RUE DE TELLIN VERS TELLIN	59		43	44	14	2	0	0	103
N 899 - RUE DE TELLIN VERS WAVREILLE CENTRE	59		32	21	3	0	0	0	56
N911 - RUE DE DINANT VERS CIERGNON	70	21.03	742	432	89	18	1	0	1.282
N911 - RUE DE DINANT VERS ROCHEFORT	70	21.03	86	44	5	1	1	0	137



SNELHEIDSINBREUKEN (autosnelwegen inbegrepen) : PLAATS

2023

Rochefort

Straat	Huis nr	Km paal	0-10 km/u te snel	11-20 km/u te snel	21-30 km/u te snel	31-40 km/u te snel	>40 km/u te snel	??? km/u te snel	TOTAAL
N 929 - ROUTE DE GIVET VERS CINEY	53		5	5	0	0	0	0	10
N 929 - ROUTE DE GIVET VERS HOUYET	53		5	3	0	0	0	0	8
N 949 - RUE DE CINEY VERS CINEY	79		94	73	20	3	1	0	191
N 949 - RUE DE CINEY VERS CINEY	46		46	25	6	0	1	0	78
N 949 - RUE DE CINEY VERS ROCHEFORT CENTRE	79		68	34	2	0	1	0	105
N 949 - RUE DE CINEY VERS ROCHEFORT CENTRE	46		18	9	2	0	0	0	29
N 949 - RUE DE HAID VERS CINEY	31		5	3	1	0	0	0	9
N 949 - RUE DE HAID VERS CINEY	13		0	4	3	0	1	0	8
N949 - RUE DE HAID VERS CINEY		13	24	12	4	3	0	0	43
N 949 - RUE DE HAID VERS ROCHEFORT	31		11	7	1	0	0	0	19
N 949 - RUE DE HAID VERS ROCHEFORT	13		5	3	2	2	0	0	12
N949 - RUE DE HAID VERS ROCHEFORT		13	80	71	17	5	1	0	174
N 94 - RUE DE GENIMONT VERS DINANT	10		47	34	10	1	1	0	93
N 94 - RUE DE GENIMONT VERS E411		23.5	10	5	0	0	0	0	15
N 94 - RUE DE GENIMONT VERS WELLIN	10		31	21	7	0	0	0	59
N 94 - RUE DE GENIMONT VERS WELLIN		23.5	4	5	3	0	0	0	12
N 955 - RUE DE LA BARONNE-LEMONNIER VERS LAVAUX SA	12		9	3	0	0	0	0	12
N 955 - RUE DE LA BARONNE-LEMONNIER VERS LESSIVE	12		5	4	0	0	0	0	9
RN 86 VERS ROCHEFORT		61	4	1	0	1	0	0	6
RN 86 VERS WELLIN		61	8	3	1	3	0	0	15
Route de Forrières	13		6	4	2	0	0	0	12
Route de Givet	53		4	4	2	0	0	0	10
Route de Givet	30		1	2	0	0	0	0	3
Rue de Charleville	69		9	9	1	1	0	0	20
Rue de Ciney	79		33	37	15	3	2	0	90
Rue de Ciney	69		0	1	0	0	0	0	1



SNELHEIDSINBREUKEN (autosnelwegen inbegrepen) : PLAATS

2023

Rochefort

Straat	Huis nr	Km paal	0-10 km/u te snel	11-20 km/u te snel	21-30 km/u te snel	31-40 km/u te snel	>40 km/u te snel	??? km/u te snel	TOTAAL
Rue de Ciney	75		0	1	0	0	0	0	1
Rue de Ciney	8		0	1	0	0	0	0	1
Rue de France	90		16	22	4	2	0	0	44
Rue de France	68		4	4	2	0	0	0	10
Rue de France	74		2	2	0	0	0	0	4
Rue de Génimont	8		11	15	5	1	0	0	32
Rue de Génimont	10		5	9	1	0	0	0	15
Rue de Haid	13		2	1	0	0	0	0	3
Rue de la Baronne-Lemonnier	12		2	6	0	0	0	0	8
Rue des Chasseurs-Ardennais	26		4	2	0	0	0	0	6
Rue de Tellin	59		3	9	3	0	1	0	16
Rue de Tellin			0	0	0	0	1	0	1
Rue de Wellin	86		49	112	45	10	7	0	223
Rue du Jardinia	26		0	0	1	0	0	0	1
Rue du Petit Bois, Havrenne	26		1	1	0	0	0	0	2
RUE DU PETIT-BOIS VERS BUISSONVILLE	26		3	2	1	0	0	0	6
RUE DU PETIT-BOIS VERS HUMAIN	26		1	2	0	0	0	0	3
Rue Gouverneur Gruslin	21		5	1	0	0	0	0	6
Rue Saint-Barthélemy	BK11.		1	0	0	0	0	0	1
TOTAAL			1.942	1.415	329	66	21	6	3.779



SNELHEIDSINBREUKEN (autosnelwegen inbegrepen) : SNELHEIDSREGIME

2023

toegelaten snelheid	0-10 km/u te snel	11-20 km/u te snel	21-30 km/u te snel	31-40 km/u te snel	>40 km/u te snel	??? km/u te snel	TOTAAL
50	2.225	1.718	366	68	23	0	4.400
60	72	40	12	0	0	0	124
70	159	132	42	12	2	0	347
90	114	108	29	12	3	0	266
120	1.832	1.044	344	89	36	0	3.345
Onbekend	0	0	0	0	0	9	9
TOTAAL	4.402	3.042	793	181	64	9	8.491



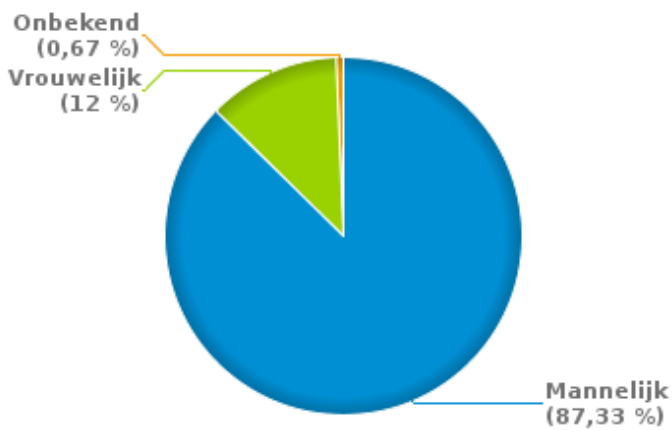
VERKEERSINBREUKEN (autosnelwegen inbegrepen) : PROFILERING

2023

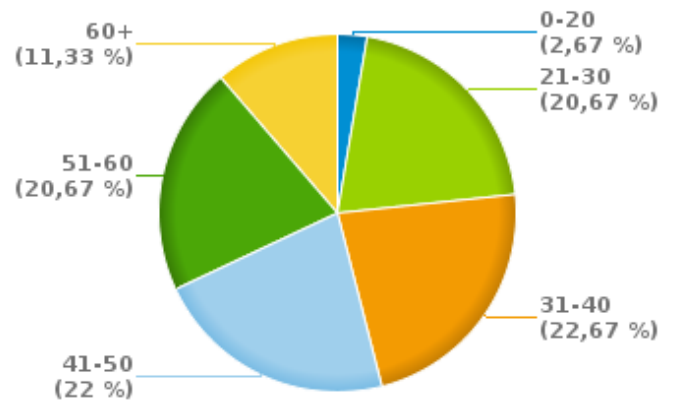
Aantal inbreuken alcohol per geslacht en per leeftijdscategorie

	Mannelijk	Vrouwelijk	Onbekend	TOTAAL
0-20	4	0	0	4
21-30	29	2	0	31
31-40	31	3	0	34
41-50	27	6	0	33
51-60	27	3	1	31
60+	13	4	0	17
TOTAAL	131	18	1	150

% Alcoholinbreuken per geslacht - 2023



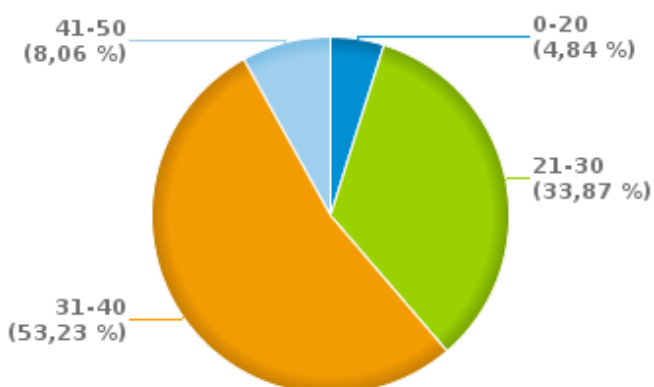
% Alcoholinbreuken per leeftijd - 2023



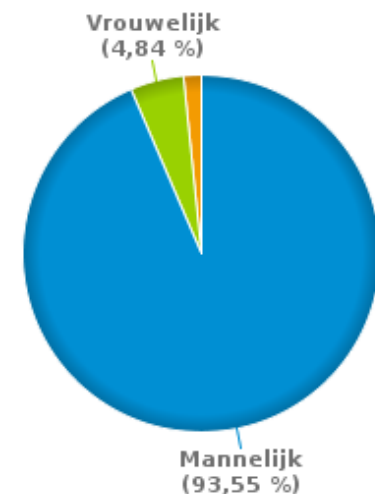
Aantal inbreuken drugs per geslacht en per leeftijdscategorie

	Mannelijk	Vrouwelijk	Onbekend	TOTAAL
0-20	3	0	0	3
21-30	19	1	1	21
31-40	31	2	0	33
41-50	5	0	0	5
TOTAAL	58	3	1	62

% Drugsinbreuken per leeftijd - 2023



% Drugsinbreuken per geslacht - 2023





VERKEERSINBREUKEN

REPORT FILTERS

Begin jaar van de inbreuken	2015
Einde jaar van de inbreuken	2023
Trimester	Trim. 1;Trim. 2;Trim. 3;Trim. 4
Datum van afsluiting van de gegevensbank	30/04/24
Politiezone	PZ LESSE ET LHOMME (ROCHEFORT)
Lokale/federale eenheid	
Op/Buiten snelweg	(autosnelwegen inbegrepen)
Vaststellende politie-eenheid	

Refresh report datum	01/07/2024 10:22:01
-----------------------------	---------------------