

**Overzicht
Verkeersinbreuken
(autosnelwegen inbegrepen)
2023**

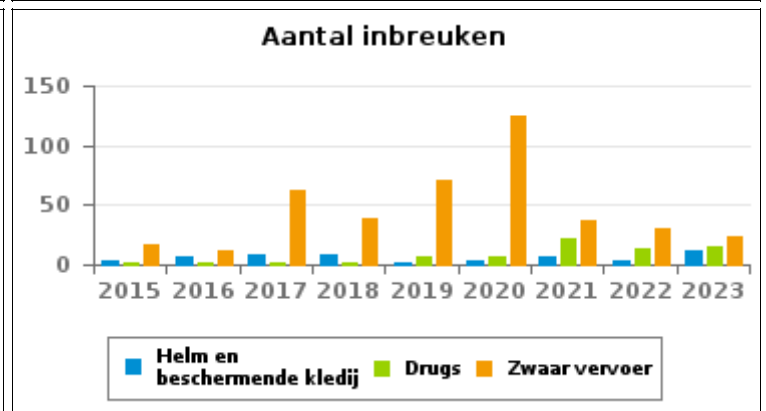
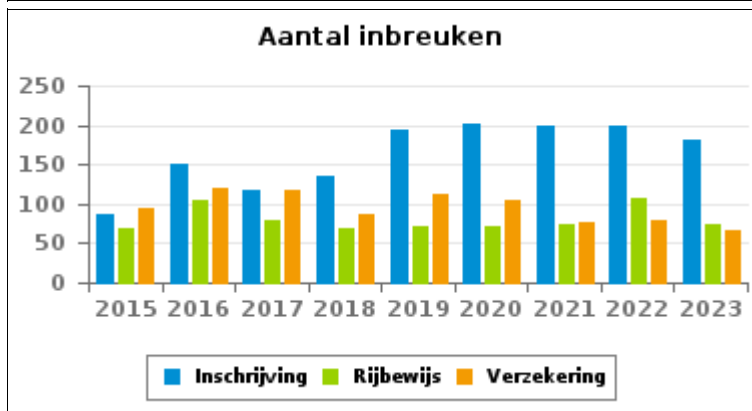
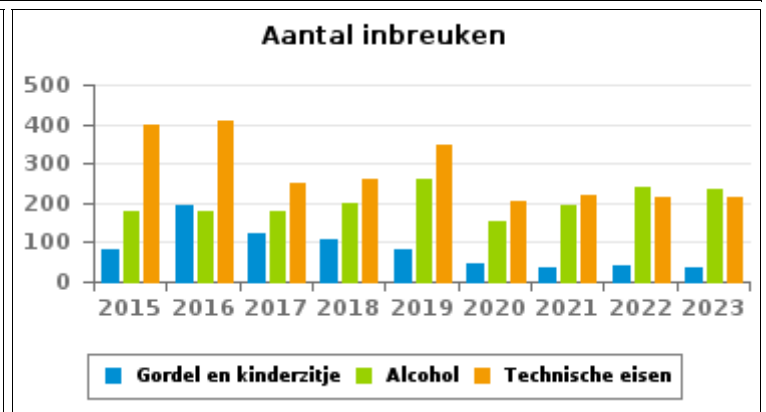
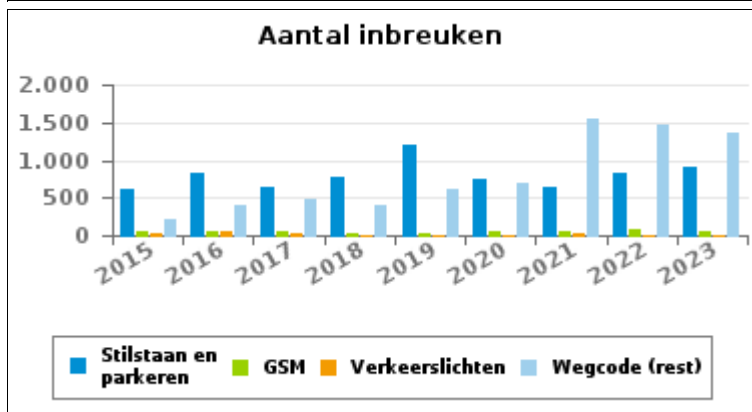
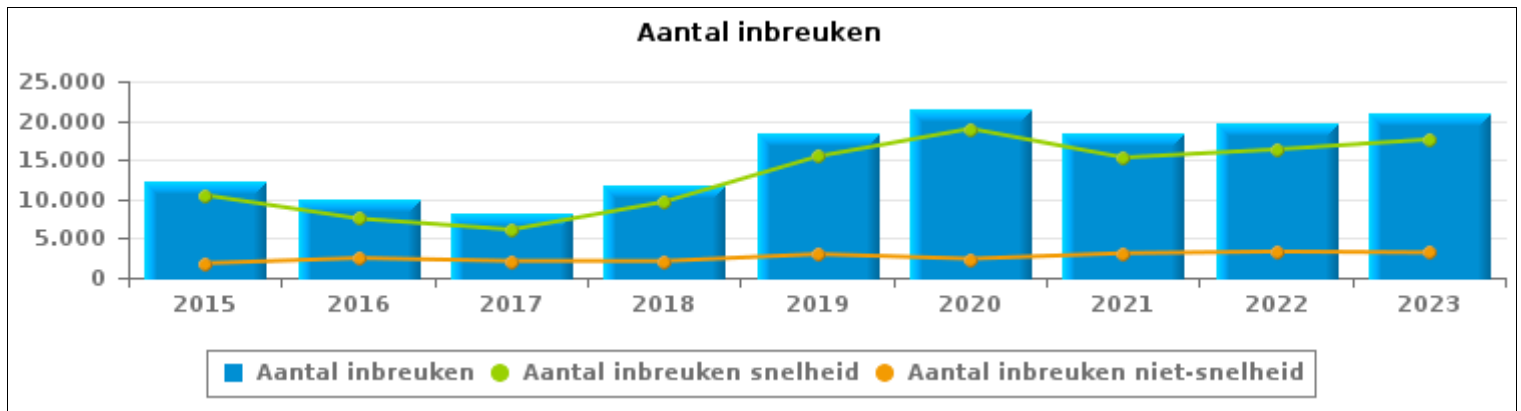
PZ HAUTE-MEUSE (DINANT)



VERKEERSINBREUKEN (autosnelwegen inbegrepen) : ALGEMEEN OVERZICHT

Vergelijking per jaar: 2015-2023

	2015	2016	2017	2018	2019	2020	2021	2022	2023
TOTAAL AANTAL INBREUKEN	12.344	10.035	8.258	11.798	18.436	21.384	18.414	19.654	20.813
INBREUKEN PER THEMA									
	2015	2016	2017	2018	2019	2020	2021	2022	2023
Snelheid	10.502	7.529	6.123	9.674	15.434	18.971	15.293	16.328	17.601
Stilstaan en parkeren	615	824	637	767	1.194	742	637	837	907
GSM	50	54	55	34	40	54	48	70	50
Helm en beschermende kledij	4	6	8	9	2	3	7	3	11
Gordel en kindersitje	83	192	125	109	80	47	34	40	35
Verkeerslichten	28	44	18	8	13	9	17	6	5
Wegcode (rest)	214	413	473	393	601	685	1.539	1.480	1.361
Alcohol	177	177	179	199	260	153	193	242	233
Drugs	1	1	1	2	6	7	22	13	15
Inschrijving	88	150	117	136	195	202	198	200	181
Rijbewijs	69	104	80	70	71	71	75	107	75
Technische eisen	400	408	249	258	348	205	221	214	214
Verzekering	94	120	117	88	112	104	77	80	67
Zwaar vervoer	17	11	62	39	70	124	37	31	23
Andere	0	2	1	0	0	2	2	3	2
Onbekend	2	0	13	12	10	5	14	0	33

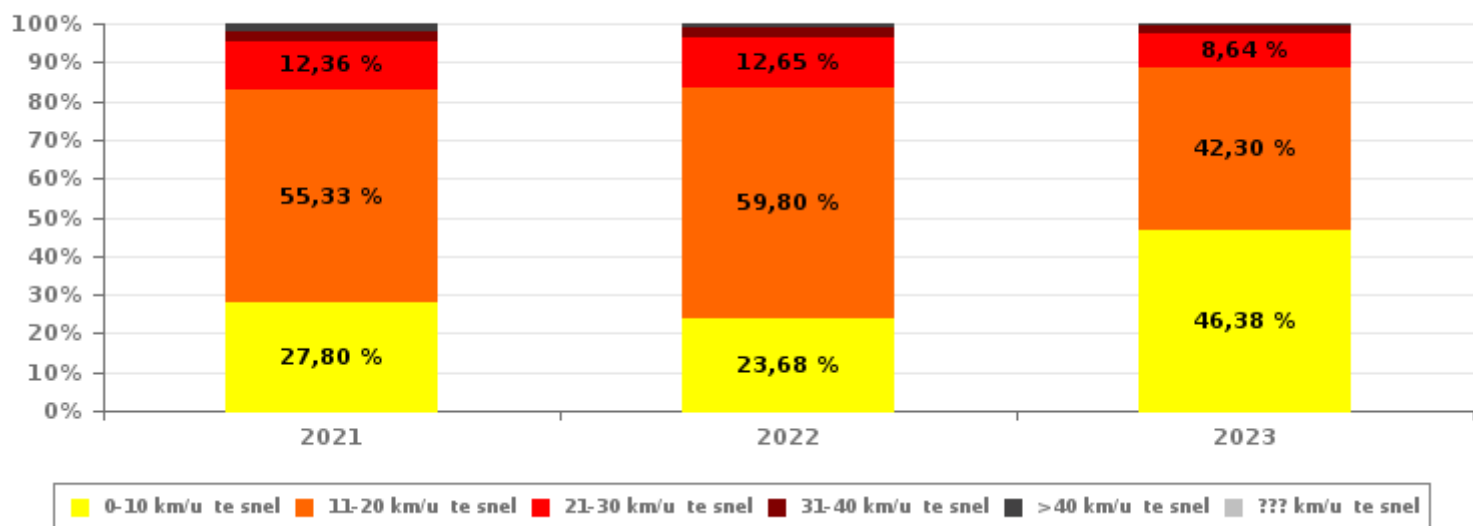


**VERKEERSINBREUKEN (autosnelwegen inbegrepen) : ALGEMEEN OVERZICHT
INBREUKEN PER ZWAARTEGRAAD**

Vergelijking per jaar: 2015-2023

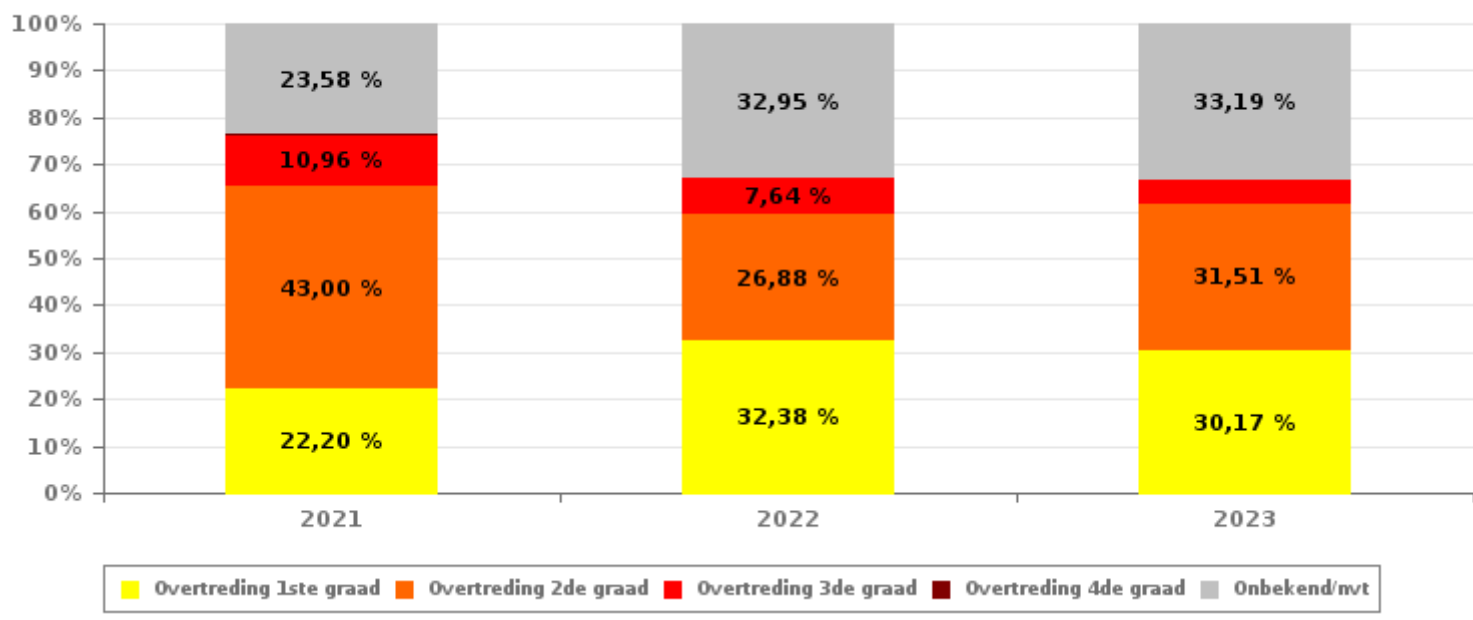
SNELHEID	2015	2016	2017	2018	2019	2020	2021	2022	2023
0-10 km/u te snel	123	142	196	157	1.374	3.635	4.252	3.867	8.164
11-20 km/u te snel	7.849	5.927	4.347	7.700	10.775	10.903	8.462	9.764	7.445
21-30 km/u te snel	2.019	1.187	1.231	1.424	2.533	3.202	1.890	2.066	1.520
31-40 km/u te snel	351	205	243	286	547	878	391	454	352
>40 km/u te snel	145	53	92	93	182	331	274	160	111
??? km/u te snel	15	15	14	14	23	22	24	17	9
Subtotaal SNELHEID	10.502	7.529	6.123	9.674	15.434	18.971	15.293	16.328	17.601

Aantal (snelheid) inbreuken : indeling per graad



NIET-SNELHEID	2015	2016	2017	2018	2019	2020	2021	2022	2023
1ste graad	422	677	603	578	1.146	684	693	1.077	969
2de graad	574	801	689	771	825	881	1.342	894	1.012
3de graad	83	213	126	91	86	91	342	254	160
4de graad	8	7	7	8	2	6	8	5	5
Onbekend/NVT	755	808	710	676	943	751	736	1.096	1.066
Subtotaal NIET-SNELHEID	1.842	2.506	2.135	2.124	3.002	2.413	3.121	3.326	3.212

Aantal (niet-snelheid) inbreuken : indeling per graad





VERKEERSINBREUKEN (autosnelwegen inbegrepen) : ALGEMEEN OVERZICHT

Vergelijking per maand voor het jaar 2023

	Jan	Feb	Maa	Apr	Mei	Jun	Jul	Aug	Sep	Okt	Nov	Dec	TOTAAL
TOTAAL AANTAL INBREUKEN	1.103	947	2.971	2.997	1.600	2.802	1.129	1.433	989	1.895	2.132	815	20.813
INBREUKEN PER THEMA	Jan	Feb	Maa	Apr	Mei	Jun	Jul	Aug	Sep	Okt	Nov	Dec	TOTAAL
Snelheid	807	654	2.602	2.607	1.385	2.510	973	1.255	731	1.598	1.872	607	17.601
Stilstaan en parkeren	95	101	114	127	42	76	41	27	73	59	82	70	907
GSM	6	6	3	9	2	7	4	1	2	8	1	1	50
Helm en beschermende kledij	0	0	1	1	2	1	1	3	2	0	0	0	11
Gordel en kinderzitje	0	5	4	4	1	4	3	1	0	3	3	7	35
Verkeerslichten	0	1	0	0	0	1	0	0	0	1	2	0	5
Wegcode (rest)	129	131	142	139	76	132	56	90	118	154	110	84	1.361
Alcohol	21	12	24	28	22	21	22	15	18	18	9	23	233
Drugs	1	1	3	1	2	0	1	0	1	3	1	1	15
Inschrijving	14	12	23	26	14	16	8	16	7	17	22	6	181
Rijbewijs	9	6	9	8	7	6	8	6	5	3	5	3	75
Technische eisen	15	8	33	34	33	17	9	14	5	17	20	9	214
Verzekering	4	4	10	9	8	8	3	3	4	7	3	4	67
Zwaar vervoer	1	6	3	4	4	2	0	2	0	1	0	0	23
Andere	0	0	0	0	2	0	0	0	0	0	0	0	2
Onbekend	1	0	0	0	0	1	0	0	23	6	2	0	33
INBREUKEN PER ZWAARTEGRAAD	Jan	Feb	Maa	Apr	Mei	Jun	Jul	Aug	Sep	Okt	Nov	Dec	TOTAAL
SNELHEID	Jan	Feb	Maa	Apr	Mei	Jun	Jul	Aug	Sep	Okt	Nov	Dec	TOTAAL
0-10 km/u te snel	295	89	1.015	1.275	696	1.231	449	606	408	814	954	332	8.164
11-20 km/u te snel	394	449	1.312	1.054	527	975	396	505	267	614	735	217	7.445
21-30 km/u te snel	91	88	216	220	110	245	90	108	39	130	146	37	1.520
31-40 km/u te snel	20	17	45	40	40	45	30	22	14	28	32	19	352
>40 km/u te snel	4	10	12	18	12	14	8	14	3	9	5	2	111
??? km/u te snel	3	1	2	0	0	0	0	0	0	3	0	0	9
Subtotaal SNELHEID	807	654	2.602	2.607	1.385	2.510	973	1.255	731	1.598	1.872	607	17.601
NIET-SNELHEID	Jan	Feb	Maa	Apr	Mei	Jun	Jul	Aug	Sep	Okt	Nov	Dec	TOTAAL
1ste graad	100	96	100	116	65	68	46	53	46	121	75	83	969
2de graad	82	97	113	119	53	116	40	50	140	67	89	46	1.012
3de graad	13	15	17	28	11	20	11	8	8	19	7	3	160
4de graad	1	0	2	2	0	0	0	0	0	0	0	0	5
Onbekend/NVT	100	85	137	125	86	88	59	67	64	90	89	76	1.066
Subtotaal NIET-SNELHEID	296	293	369	390	215	292	156	178	258	297	260	208	3.212



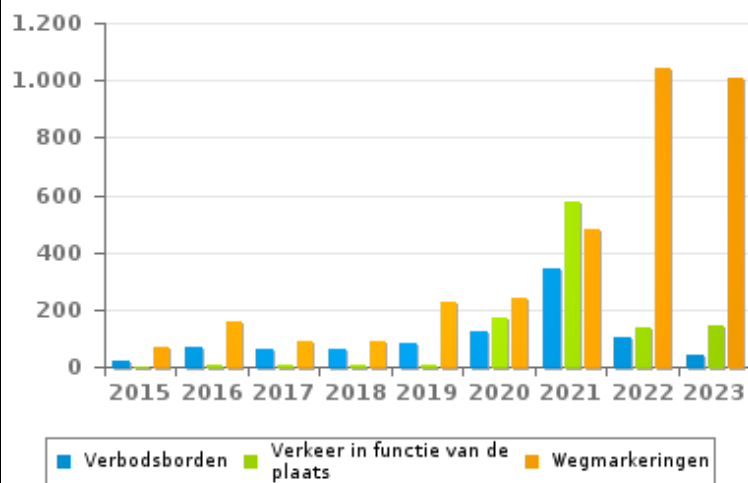
VERKEERSINBREUKEN (autosnelwegen inbegrepen) : ALGEMEEN OVERZICHT (DETAIL)

Vergelijking per jaar: 2015-2023

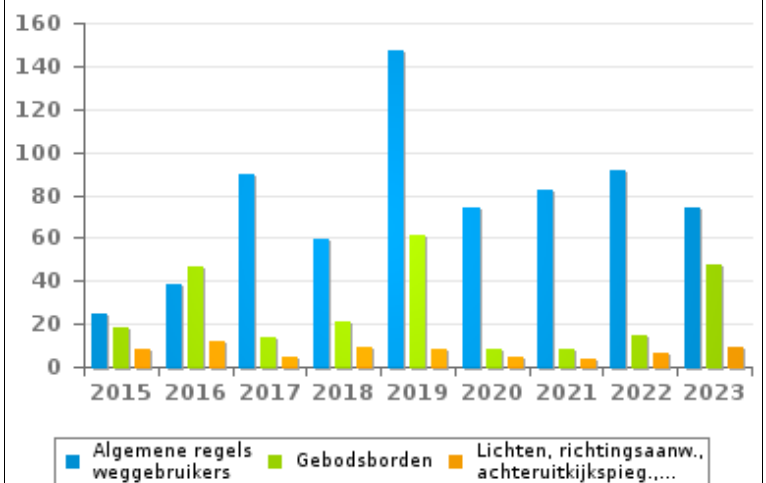
Wegcode(rest)

	2015	2016	2017	2018	2019	2020	2021	2022	2023
Wegmarkeringen	69	161	87	90	226	243	483	1.045	1.007
Verkeer in functie van de plaats	3	5	7	9	4	173	573	140	145
Verbodsborden	18	68	65	59	84	122	345	104	39
Algemene regels weggebruikers	25	38	90	59	147	74	82	91	74
Rijbewegingen	37	41	151	118	39	24	12	29	18
Gebodsborden	18	47	14	21	61	8	8	15	48
Voorrang	17	18	22	10	15	14	7	14	8
Lading van goederen (Wegcode)	6	5	12	5	11	14	10	23	8
Lichten, richtingsaanw., achteruitkijkspieg.,...	8	12	5	9	8	5	4	6	9
Bevelen van bevoegde personen	7	9	9	4	1	3	11	4	3
Gedrag tov bepaalde weggebruikers	2	7	1	4	2	3	3	4	0
Vervoer van personen (Wegcode)	2	2	5	4	1	0	0	5	2
Wegcode: andere	2	0	5	1	2	2	1	0	0
TOTAAL	214	413	473	393	601	685	1.539	1.480	1.361

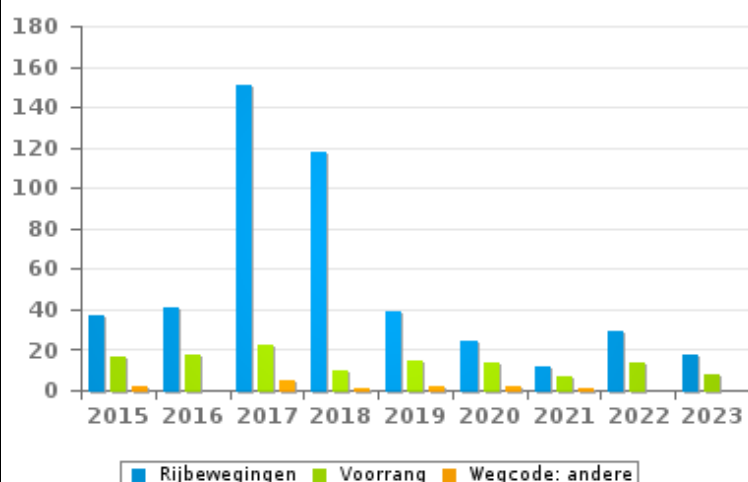
Aantal inbreuken



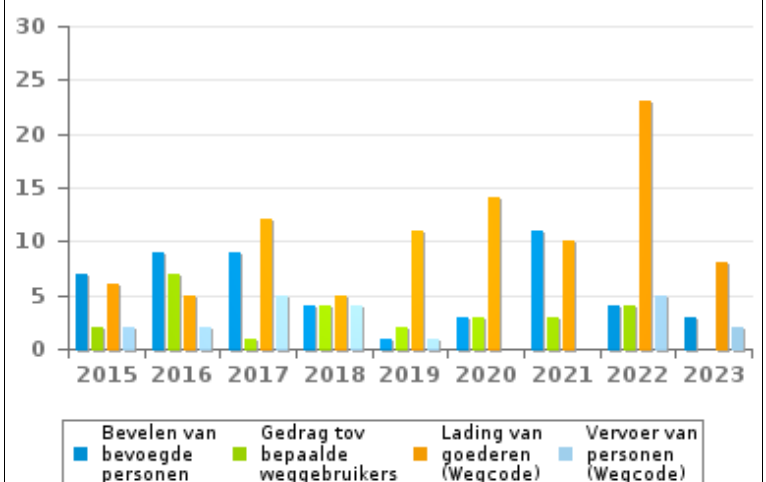
Aantal inbreuken



Aantal inbreuken



Aantal inbreuken





VERKEERSINBREUKEN (autosnelwegen inbegrepen) : TOP 5

2023

Alle inbreuken

Thema	Wetsartikel	Aantal inbreuken	% (*)
Snelheid	(Opgelet: de onderstaande overtreding is alleen geldig voor Waals Gewest) Art. 11.1. Binnen de bebouwde kommen is de snelheid beperkt tot 50 km per uur [...].	9.475	45,52 %
Snelheid	Art. 11.2.1°.a). Buiten de bebouwde kommen is de snelheid beperkt tot 120 km per uur op de autosnelwegen [...].	5.274	25,34 %
Snelheid	(Opgelet: de onderstaande overtreding is alleen geldig voor Waals Gewest) Art. 11.2.2°- b). Buiten de bebouwde kommen is de snelheid beperkt tot 90 km per uur [...] op de andere openbare wegen. De lagere snelheidsbeperkingen opgelegd door het verkeersbord C43 of voortvloeiend uitartikel 11.3. blijven van toepassing. Art. 5. De weggebruikers moeten de verkeerslichten, verkeersborden en wegmarkeringen in acht nemen wanneer deze regelmatig zijn naar de vorm, voldoende zichtbaar zijn en overeenkomstig de voorschriften van [...] [het algemeen] reglement [op de politie van het wegverkeer en van het gebruik van de openbare weg] zijn aangebracht. Art. 68.3. [...] Bord C43 [met de vermelding 70]: Vanaf het verkeersbord tot het volgend kruispunt [of verkeersbord C45], verbod te rijden met een grotere snelheid dan [70 km per uur] [...].	1.813	8,71 %
Snelheid	(Opgelet: de onderstaande overtreding is alleen geldig voor Waals Gewest) Art. 11.2.2°.b). Buiten de bebouwde kommen is de snelheid beperkt tot 90 km per uur op de andere openbare wegen.	688	3,31 %
Wegcode (rest)	Art. 77.4. Verkeersgeleiders en verdrijvingsvlakken mogen op de grond worden aangebracht door witte evenwijdige schuine strepen. De bestuurders mogen niet rijden, stilstaan of parkeren op deze markeringen.	452	2,17 %



VERKEERSINBREUKEN (autosnelwegen inbegrepen) : TOP 5

2023

4de graadsinbreuken

Thema	Wetsartikel	Aantal inbreuken	% (*)
Wegcode (rest)	De overtreding op de hierna vermelde bepalingen wordt beschouwd als overtreding van 4de graad krachtens artikel 4.4° van KB 30-09-2005 : Art. 20.3.2°. Het is verboden zich op een overweg te begeven wanneer de rode knipperlichten branden.	2	0,01 %
Wegcode (rest)	De overtreding op de hierna vermelde bepalingen wordt beschouwd als overtreding van 4de graad krachtens artikel 4.4° van KB 30-09-2005 : Art. 20.3.1°. Het is verboden zich op een overweg te begeven wanneer de slagbomen in beweging of gesloten zijn.	1	0,00 %
Wegcode (rest)	De overtreding op de hierna vermelde bepalingen wordt beschouwd als overtreding van 4de graad krachtens artikel 4.4° van KB 30-09-2005 : Art. 20.3.3°. Het is verboden zich op een overweg te begeven wanneer het geluidssein werkt.	1	0,00 %
Wegcode (rest)	De overtreding op de hierna vermelde bepalingen wordt beschouwd als overtreding van 4de graad krachtens artikel 4.5° van KB 30-09-2005 : Art. 22.2 juncto. De bepalingen van artikel 21.4. en 21.6. gelden op de autowegen. Art. 21.4.3° Op autosnelwegen is het verboden: achteruit te rijden of te rijden in de tegenovergestelde rijrichting.	1	0,00 %

(*) % ten opzichte van totaal aantal inbreuken



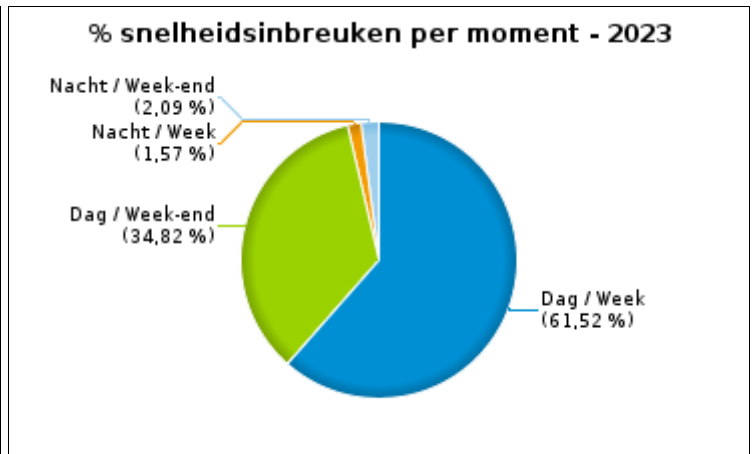
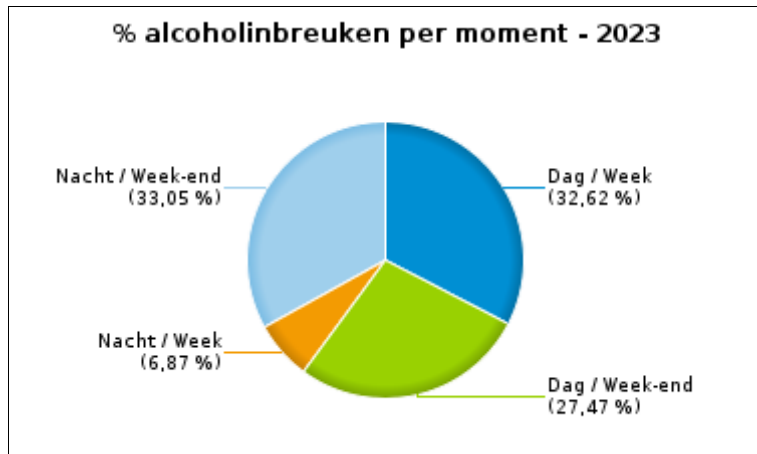
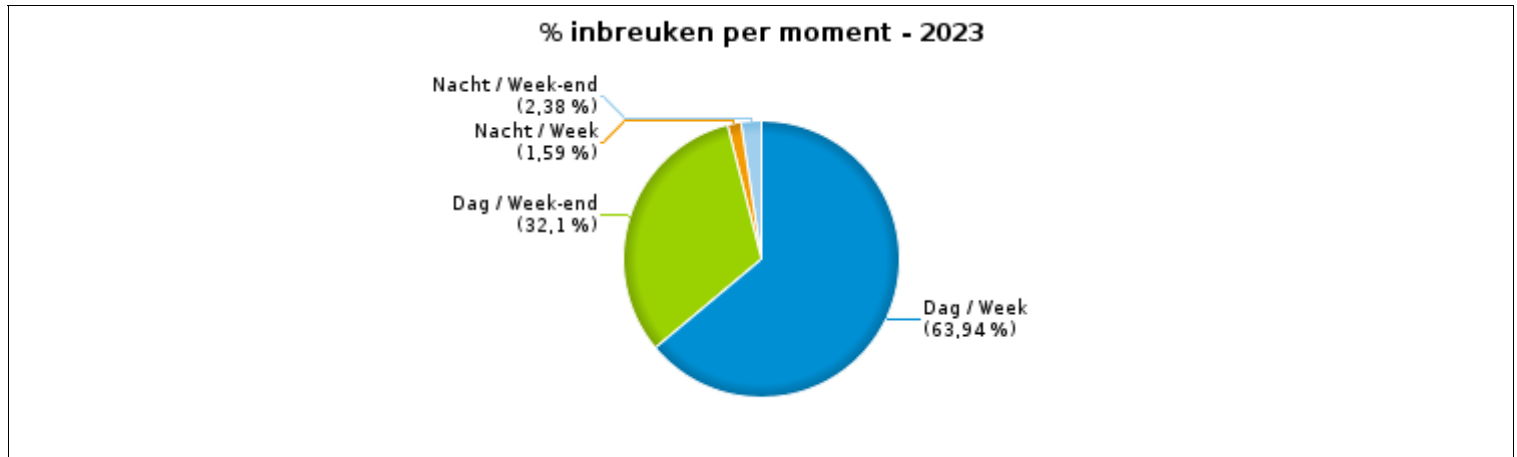
VERKEERSINBREUKEN (autosnelwegen inbegrepen) : MOMENT

Aantal inbreuken per moment van de week 2023

	Week			Week-end			TOTAAL
	Dag	Nacht	Subtotaal	Dag	Nacht	Subtotaal	
Snelheid	10.828	277	11.105	6.129	367	6.496	17.601
Stilstaan en parkeren	767	3	770	136	1	137	907
GSM	42	1	43	6	1	7	50
Helm en beschermende kledij	7	0	7	4	0	4	11
Gordel en kinderzitje	26	1	27	8	0	8	35
Verkeerslichten	3	0	3	1	1	2	5
Wegcode (rest)	1.127	8	1.135	215	11	226	1.361
Alcohol	76	16	92	64	77	141	233
Drugs	8	2	10	2	3	5	15
Inschrijving	127	4	131	42	8	50	181
Rijbewijs	45	6	51	17	7	24	75
Technische eisen	159	7	166	37	11	48	214
Verzekering	38	5	43	15	9	24	67
Zwaar vervoer	22	0	22	1	0	1	23
Andere	2	0	2	0	0	0	2
Onbekend	30	0	30	3	0	3	33
TOTAAL	13.307	330	13.637	6.680	496	7.176	20.813

Weekend: van vrijdag 22.00u tot maandag 06.00u
Week: van maandag 06.00u tot vrijdag 22.00u

Dag: van 06.00u tot 22.00u
Nacht: van 22.00u tot 06.00u





SNELHEIDSINBREUKEN (autosnelwegen inbegrepen) : PLAATS

2023

Anhée

Straat	Huis nr	Km paal	0-10 km/u te snel	11-20 km/u te snel	21-30 km/u te snel	31-40 km/u te snel	>40 km/u te snel	??? km/u te snel	TOTAAL
CHAUSSEE DE DINANT VERS ANHEE	48		68	38	2	1	2	0	111
CHAUSSEE DE DINANT VERS DINANT	48		289	124	16	6	2	0	437
N92 Richting N95-Dinant		15.8	13	7	1	0	0	0	21
N92 Richting N95-Dinant		19.8	12	6	3	0	0	0	21
N92 Richting N95-Dinant		16.8	0	2	0	0	0	0	2
N 92 VERS ANNEVOIE		18.5	85	48	7	1	0	0	141
N 92 VERS DINANT		18.5	134	113	17	4	0	0	268
N92 VERS DINANT		16.8	103	99	18	2	0	0	222
N92 VERS NAMUR		16.8	57	63	10	2	1	0	133
N932 Godinne (N92) - Fraire (N5)		6.3	0	0	1	1	0	0	2
N932 Godinne (N92) - Fraire (N5)		6.1	0	0	0	1	0	0	1
N932 - RUE DE ROUILLON VERS ANNEVOIE		4.25	44	50	4	0	0	0	98
N932 - RUE DE ROUILLON VERS BIOUL		4.25	45	50	6	3	1	0	105
N 932 VERS ANNEVOIE		6.3	90	154	45	12	6	0	307
N932 VERS ANNEVOIE		3.1	4	1	0	0	0	0	5
N 932 VERS BIOUL CENTRE		6.25	0	19	8	1	0	0	28
N 932 VERS DENEÉ		6.25	0	7	1	0	0	0	8
N932 VERS DENEÉ		3.1	2	1	0	0	0	0	3
N932 VERS DINANT		1.15	1	22	6	2	0	0	31
N 932 VERS METTET		6.3	94	171	58	14	6	0	343
N932 VERS METTET		1.15	2	37	12	0	5	0	56
N96 VERS DINANT		2.3	2	3	0	0	0	0	5
N96 VERS DINANT		1	1	3	0	0	0	0	4
N96 VERS NAMUR		1	3	0	0	0	0	0	3
N96 VERS NAMUR		2.3	1	0	0	0	0	0	1
N971 - RUE DE LA MOLIGNEE VERS FALAEN	102	2.68	2	1	2	0	0	0	5
Place des Français			0	0	0	0	0	1	1
RUE DE BIOUL VERS ANHEE	40		33	47	8	1	1	0	90



SNELHEIDSINBREUKEN (autosnelwegen inbegrepen) : PLAATS

2023

Anhée

Straat	Huis nr	Km paal	0-10 km/u te snel	11-20 km/u te snel	21-30 km/u te snel	31-40 km/u te snel	>40 km/u te snel	??? km/u te snel	TOTAAL
RUE DE BIOUL VERS BIOUL	40		11	14	3	0	0	0	28
RUE DE GRAUX VERS SOSOYE		13.45	1	0	0	0	0	0	1
RUE DES ABBAYES VERS GRAUX		14.3	4	0	0	0	0	0	4
RUE MAISON DE PIERRES VERS ANHEE	38 A		38	20	1	1	0	0	60
RUE MAISON DE PIERRES VERS WARNANT	38 A		79	54	8	1	0	0	142
TOTAAL			1.218	1.154	237	53	24	1	2.687

Dinant

Straat	Huis nr	Km paal	0-10 km/u te snel	11-20 km/u te snel	21-30 km/u te snel	31-40 km/u te snel	>40 km/u te snel	??? km/u te snel	TOTAAL
A4-E411 Richting Luxembourg (L)		81.0	0	8	5	0	1	0	14
A4-E411 Richting Luxembourg (L)		79.0	0	0	0	0	0	1	1
A4-E411 Richting Luxembourg (L)		79.5	0	0	0	1	0	0	1
N92 VERS HASTIERE		26	23	13	4	0	0	0	40
N92 VERS HASTIERE	16	26	2	5	1	0	1	0	9
N92 VERS NAMUR		26	56	42	8	1	0	0	107
N936 Ciney (N97) - Hastière (N915)		15.7	30	17	6	0	0	0	53
N936 Ciney (N97) - Hastière (N915)		11.5	0	0	0	0	0	1	1
N936 Ciney (N97) - Hastière (N915)		11.9	0	0	0	0	0	1	1
N936 VERS ACHENE		10.7	60	103	32	12	1	0	208
N936 VERS ACHENE		6.1	31	41	8	1	2	0	83
N936 VERS ACHENE		8.7	31	46	5	0	1	0	83
N936 VERS ACHENE		10.6	2	2	0	0	0	0	4
N 936 VERS DINANT		12.8	33	30	8	1	0	0	72
N936 VERS DINANT	125		111	87	41	18	3	0	260
N936 VERS DINANT		10.7	39	64	10	7	3	0	123
N936 VERS DINANT		6.1	46	47	4	3	0	0	100
N936 VERS DINANT		8.7	20	26	2	4	2	0	54



SNELHEIDSINBREUKEN (autosnelwegen inbegrepen) : PLAATS

2023

Dinant

Straat	Huis nr	Km paal	0-10 km/u te snel	11-20 km/u te snel	21-30 km/u te snel	31-40 km/u te snel	>40 km/u te snel	??? km/u te snel	TOTAAL
N936 VERS DINANT		15.2	7	13	1	0	0	0	21
N936 VERS DINANT		10.6	1	2	0	0	0	0	3
N936 VERS DINANT		15.8	0	1	1	0	0	0	2
N936 VERS ONHAYE	125		281	149	16	8	2	0	456
N936 VERS ONHAYE		15.2	25	41	6	1	0	0	73
N936 VERS ONHAYE		15.8	1	2	1	0	0	0	4
N 936 VERS SORINNES		12.8	19	17	2	3	0	0	41
N94 Richting N95-Dinant		0.8	0	3	0	0	0	0	3
N 94 VERS HOUYET		0.5	88	116	20	3	0	0	227
N94 VERS HOUYET		0.8	128	162	22	4	1	0	317
N94 VERS HOUYET		5.8	1	0	0	0	0	0	1
N 94 VERS ONHAYE		0.5	50	44	4	0	0	0	98
N94 VERS ONHAYE		0.8	116	113	13	1	0	0	243
N94 VERS ONHAYE		5.8	3	3	0	0	0	0	6
N95 Richting Bouillon		10.5	14	24	2	2	2	0	44
N95 Richting Dinant		9.4	0	0	1	0	0	0	1
N 95 VERS BEAURAING		8	6	2	1	0	0	0	9
N95 VERS BEAURAING		9.4	34	46	18	4	5	0	107
N95 VERS BEAURAING		3.3	14	6	2	0	0	0	22
N95 VERS BEAURAING		9	6	1	0	0	0	0	7
N95 VERS DINANT		9.4	28	29	3	1	0	0	61
N95 VERS DINANT		3.3	6	5	2	0	0	0	13
N95 VERS DINANT		9	1	0	1	0	0	0	2
N96 Richting Givet (F)		9.2	3	6	0	0	0	0	9
N96 Richting N92-Anhée		9.2	7	4	1	0	0	0	12
N96 Richting N92-Anhée		6.1	0	1	0	0	0	0	1
N96 VERS HASTIERE		6.1	236	239	38	19	4	0	536
N96 VERS HASTIERE		9.2	39	29	0	0	0	0	68



SNELHEIDSINBREUKEN (autosnelwegen inbegrepen) : PLAATS

2023

Dinant

Straat	Huis nr	Km paal	0-10 km/u te snel	11-20 km/u te snel	21-30 km/u te snel	31-40 km/u te snel	>40 km/u te snel	??? km/u te snel	TOTAAL
N96 VERS HASTIERE	16	6.1	11	8	1	0	0	0	20
N96 VERS HASTIERE		8.9	5	1	0	0	0	0	6
N96 VERS HASTIERE		5.9	0	2	1	0	0	0	3
N96 VERS HASTIERE		8.6	1	1	0	0	0	0	2
N96 VERS NAMUR		6.1	143	154	15	1	0	0	313
N96 VERS NAMUR		9.2	53	67	9	2	1	0	132
N96 VERS NAMUR		8.6	4	8	2	0	0	0	14
N96 VERS NAMUR		8.9	2	4	3	1	0	0	10
N97 Richting Clavier		29.0	0	0	0	0	0	2	2
N97 Richting Philippeville			0	0	2	0	0	0	2
Rue d'Anseremme	26		0	1	0	0	0	0	1
Rue de la Station			0	0	0	0	0	1	1
RUE DE SPONTIN VERS DINANT		3.57	117	28	1	2	0	0	148
Rue Saint-Jacques			0	0	0	0	0	1	1
TOTAAL			1.934	1.863	323	100	29	7	4.256

Hastière

Straat	Huis nr	Km paal	0-10 km/u te snel	11-20 km/u te snel	21-30 km/u te snel	31-40 km/u te snel	>40 km/u te snel	TOTAAL
N 908 VERS HASTIERE		2.18	10	10	0	0	0	20
N 908 VERS HEER		2.2	2	3	1	0	0	6
N 908 VERS PETIT DOISCHE		2.2	1	2	0	0	0	3
N 908 VERS PHILIPPEVILLE		2.18	13	13	11	5	0	42
N909 Heer (Hastière)(N96) - Givet (F)		2.0	0	1	0	0	0	1
N 909 VERS AGIMONT		1	156	181	48	6	0	391
N 909 VERS BLAIMONT		1	130	264	48	11	2	455
N909 VERS BLAIMONT		2	5	12	0	0	0	17
N909 VERS GIVET		2	13	21	1	0	0	35



SNELHEIDSINBREUKEN (autosnelwegen inbegrepen) : PLAATS

2023

Hastière

Straat	Huis nr	Km paal	0-10 km/u te snel	11-20 km/u te snel	21-30 km/u te snel	31-40 km/u te snel	>40 km/u te snel	TOTAAL
N915 VERS BEAURAING		10.5	2	0	0	0	0	2
N915 VERS BLAIMONT		7.1	35	69	19	4	0	127
N915 VERS BLAIMONT		6.6	2	8	1	0	0	11
N915 VERS HASTIERE		10.5	2	0	0	0	1	3
N915 VERS ONHAYE		7.1	19	41	4	3	2	69
N96 Richting Givet (F)		15.7	40	53	21	5	2	121
N96 Richting Givet (F)		15.9	38	33	17	2	1	91
N96 Richting Givet (F)		16.7	4	10	4	3	1	22
N96 Richting Givet (F)			1	2	1	0	0	4
N96 Richting N92-Anhée		15.7	8	15	4	2	0	29
N96 Richting N92-Anhée		15.9	3	5	2	0	0	10
N977 Biesme (N573) - Agimont (N908)		26.6	17	19	4	2	0	42
N97 Richting Philippeville		26.9	0	1	0	0	0	1
RUE DE FRANCE VERS DINANT	229	25.55	443	352	62	15	4	876
RUE DE FRANCE VERS GIVET	229	25.55	88	50	6	1	1	146
RUE DE MEUSE VERS DINANT	12		138	95	18	5	0	256
RUE DE MEUSE VERS HASTIERE	12		75	54	7	2	0	138
TOTAAL			1.245	1.314	279	66	14	2.918

Onhaye

Straat	Huis nr	Km paal	0-10 km/u te snel	11-20 km/u te snel	21-30 km/u te snel	31-40 km/u te snel	>40 km/u te snel	TOTAAL
Bonair	16		0	0	0	1	0	1
BONAIR VERS ANTHEE	16		150	117	14	0	0	281
BONAIR VERS DINANT	16		150	120	20	3	0	293
N915 VERS ANTHEE		2.1	0	2	0	0	0	2
N915 VERS HASTIERE		2.1	1	1	0	0	0	2
N 936 VERS DINANT		18.9	41	40	6	2	1	90



SNELHEIDSINBREUKEN (autosnelwegen inbegrepen) : PLAATS

2023

Onhaye

Straat	Huis nr	Km paal	0-10 km/u te snel	11-20 km/u te snel	21-30 km/u te snel	31-40 km/u te snel	>40 km/u te snel	TOTAAL
N 936 VERS ONHAYE		18.9	34	23	7	2	0	66
N97 Richting Clavier		17.3	2	2	0	0	0	4
N97 Richting Philippeville		17.3	6	0	0	0	0	6
N97 Richting Philippeville			2	1	0	1	0	4
N97 VERS DINANT		17.7	2	4	0	0	0	6
N97 VERS FLORENNES		17.7	0	3	0	0	0	3
RUE DE SOSOYE VERS LA FORGE	6		0	2	0	0	0	2
TOTAAL			388	315	47	9	1	760

Yvoir

Straat	Huis nr	Km paal	0-10 km/u te snel	11-20 km/u te snel	21-30 km/u te snel	31-40 km/u te snel	>40 km/u te snel	??? km/u te snel	TOTAAL
A4-E411 Richting Brussel		73.0	0	0	1	0	1	0	2
A4-E411 Richting Brussel			0	0	1	0	0	0	1
A4-E411 Richting Luxemburg (L)		74	1.980	1.398	338	71	31	0	3.818
A4-E411 Richting Luxemburg (L)		74.0	0	11	1	0	0	0	12
A4-E411 Richting Luxemburg (L)			0	0	1	0	0	0	1
A4-E411 SPONTIN DIRECTION BRUXELLES		73.9	109	69	17	1	2	0	198
A4-E411 SPONTIN DIRECTION LUXEMBOURG (L)		074.0	665	536	147	29	5	0	1.382
N92 Richting N95-Dinant		22.1	0	0	0	0	0	1	1
N92 VERS DINANT		21.6	84	95	21	3	2	0	205
N92 VERS DINANT		22	8	6	1	0	0	0	15
N92 VERS YVOIR		21.6	121	86	21	7	1	0	236
N92 VERS YVOIR		22	2	7	0	0	0	0	9
N937 VERS PURNODE		1.2	0	105	11	0	0	0	116
N937 VERS PURNODE		0.7	23	23	4	1	0	0	51
N937 VERS SPONTIN		5.4	2	0	0	0	0	0	2
N937 VERS YVOIR		1.2	2	314	36	7	1	0	360



SNELHEIDSINBREUKEN (autosnelwegen inbegrepen) : PLAATS

2023

Yvoir

Straat	Huis nr	Km paal	0-10 km/u te snel	11-20 km/u te snel	21-30 km/u te snel	31-40 km/u te snel	>40 km/u te snel	??? km/u te snel	TOTAAL
N937 VERS YVOIR		0.7	59	57	10	1	0	0	127
N937 VERS YVOIR		5.4	1	2	0	0	0	0	3
N947 VERS DINANT		13.9	6	4	1	0	0	0	11
N947 VERS DINANT		17.5	0	0	1	0	0	0	1
N947 VERS NAMUR		13.9	5	14	2	0	0	0	21
RUE GRANDE VERS NAMUR	25		159	53	16	3	0	0	231
RUE GRANDE VERS YVOIR	25		153	19	4	1	0	0	177
TOTAAL			3.379	2.799	634	124	43	1	6.980



SNELHEIDSINBREUKEN (autosnelwegen inbegrepen) : SNELHEIDSREGIME 2023

toegelaten snelheid	0-10 km/u te snel	11-20 km/u te snel	21-30 km/u te snel	31-40 km/u te snel	>40 km/u te snel	??? km/u te snel	TOTAAL
50	4.441	4.169	669	160	36	0	9.475
60	21	36	19	4	0	0	80
70	631	917	266	70	27	0	1.911
90	403	353	60	17	8	0	841
100	2	0	0	0	0	0	2
120	2.664	1.970	506	101	40	0	5.281
Onbekend	2	0	0	0	0	9	11
TOTAAL	8.164	7.445	1.520	352	111	9	17.601

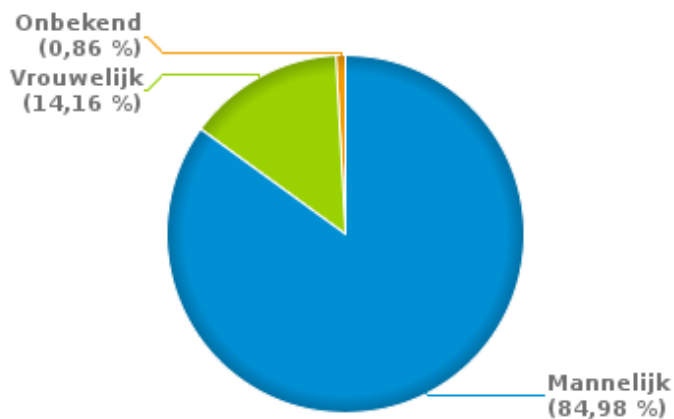


VERKEERSINBREUKEN (autosnelwegen inbegrepen) : PROFILERING 2023

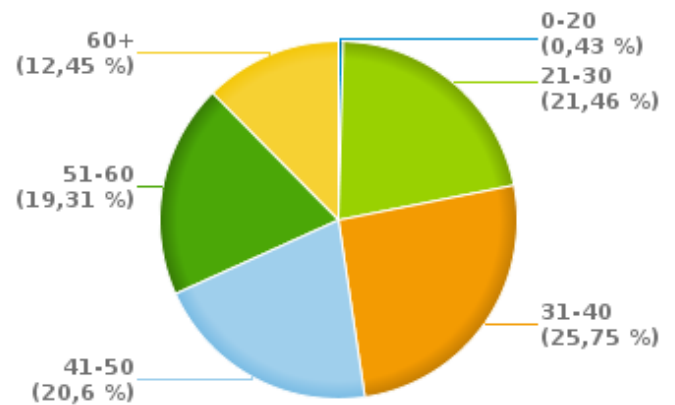
Aantal inbreuken alcohol per geslacht en per leeftijdscategorie

	Mannelijk	Vrouwelijk	Onbekend	TOTAAL
0-20	1	0	0	1
21-30	44	6	0	50
31-40	45	14	1	60
41-50	41	6	1	48
51-60	39	6	0	45
60+	28	1	0	29
TOTAAL	198	33	2	233

% Alcoholinbreuken per geslacht - 2023



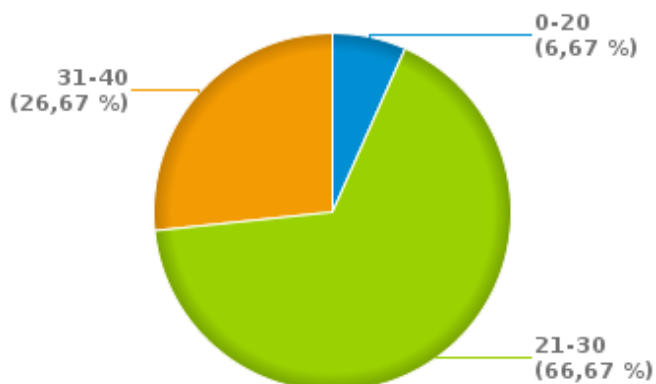
% Alcoholinbreuken per leeftijd - 2023



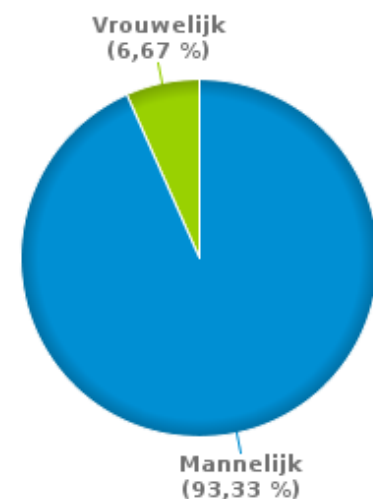
Aantal inbreuken drugs per geslacht en per leeftijdscategorie

	Mannelijk	Vrouwelijk	TOTAAL
0-20	1	0	1
21-30	10	0	10
31-40	3	1	4
TOTAAL	14	1	15

% Drugsinbreuken per leeftijd - 2023



% Drugsinbreuken per geslacht - 2023





VERKEERSINBREUKEN

REPORT FILTERS

Begin jaar van de inbreuken	2015
Einde jaar van de inbreuken	2023
Trimester	Trim. 1;Trim. 2;Trim. 3;Trim. 4
Datum van afsluiting van de gegevensbank	30/04/24
Politiezone	PZ HAUTE-MEUSE (DINANT)
Lokale/federale eenheid	
Op/Buiten snelweg	(autosnelwegen inbegrepen)
Vaststellende politie-eenheid	

Refresh report datum	01/07/2024 10:22:01
-----------------------------	---------------------