

**Overzicht  
Verkeersinbreuken  
(autosnelwegen inbegrepen)  
2023**

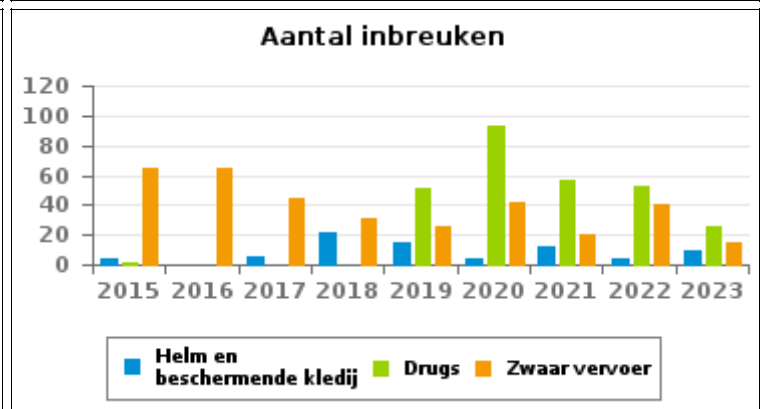
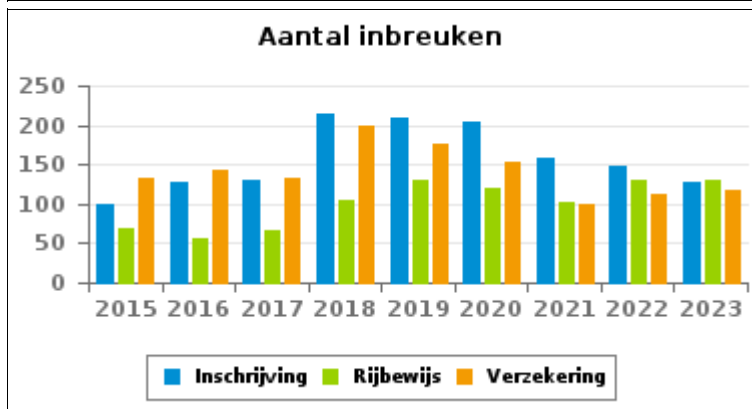
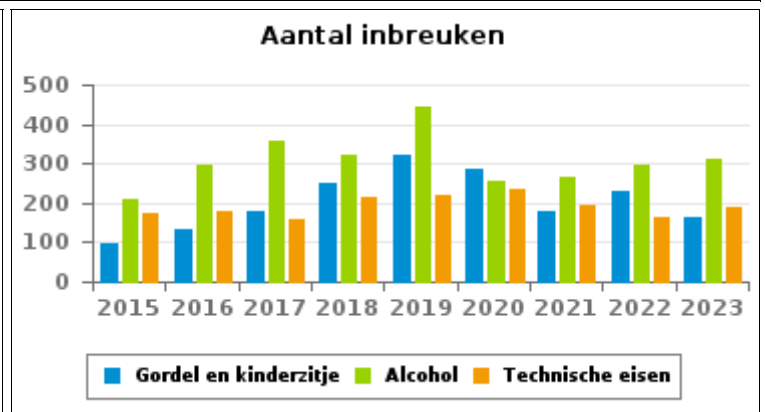
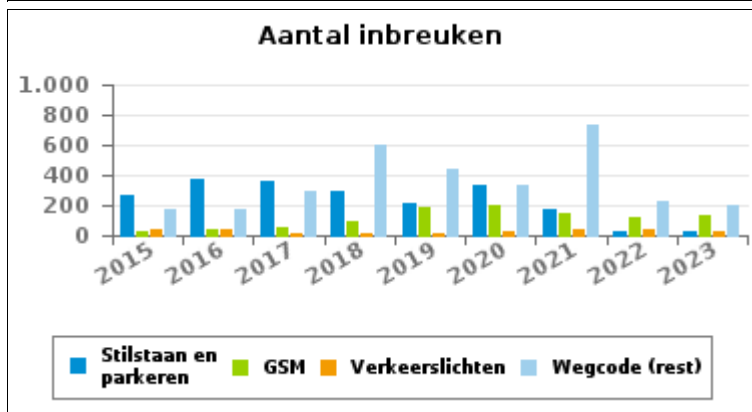
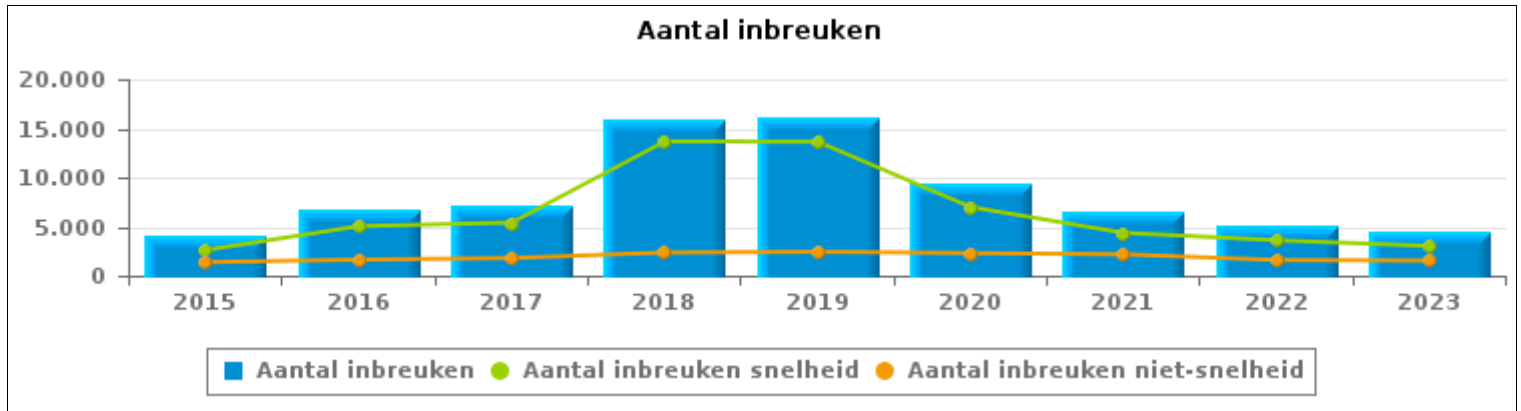
**PZ 3 VALLEES (COUVIN)**



# VERKEERSINBREUKEN (autosnelwegen inbegrepen) : ALGEMEEN OVERZICHT

## Vergelijking per jaar: 2015-2023

	2015	2016	2017	2018	2019	2020	2021	2022	2023
<b>TOTAAL AANTAL INBREUKEN</b>	<b>3.989</b>	<b>6.670</b>	<b>7.200</b>	<b>16.015</b>	<b>16.085</b>	<b>9.290</b>	<b>6.536</b>	<b>5.203</b>	<b>4.562</b>
<b>INBREUKEN PER THEMA</b>									
	2015	2016	2017	2018	2019	2020	2021	2022	2023
Snelheid	2.608	5.041	5.405	13.661	13.648	6.994	4.360	3.611	3.023
Stilstaan en parkeren	271	375	360	295	211	327	169	27	25
GSM	33	35	59	90	187	206	145	120	136
Helm en beschermende kledij	4	0	6	21	15	4	12	4	9
Gordel en kindersitje	99	133	179	249	319	286	180	228	165
Verkeerslichten	43	42	17	14	16	31	36	39	23
Wegcode (rest)	174	171	287	596	435	338	734	229	200
Alcohol	208	295	356	320	443	255	267	295	309
Drugs	1	0	0	0	51	93	56	52	26
Inschrijving	99	127	129	215	210	205	159	148	127
Rijbewijs	70	57	66	105	129	120	103	130	131
Technische eisen	176	177	156	215	217	235	194	165	187
Verzekering	133	144	133	200	177	154	100	113	117
Zwaar vervoer	65	65	45	31	26	42	20	41	15
Andere	0	0	0	3	1	0	1	1	2
Onbekend	5	8	2	0	0	0	0	0	67



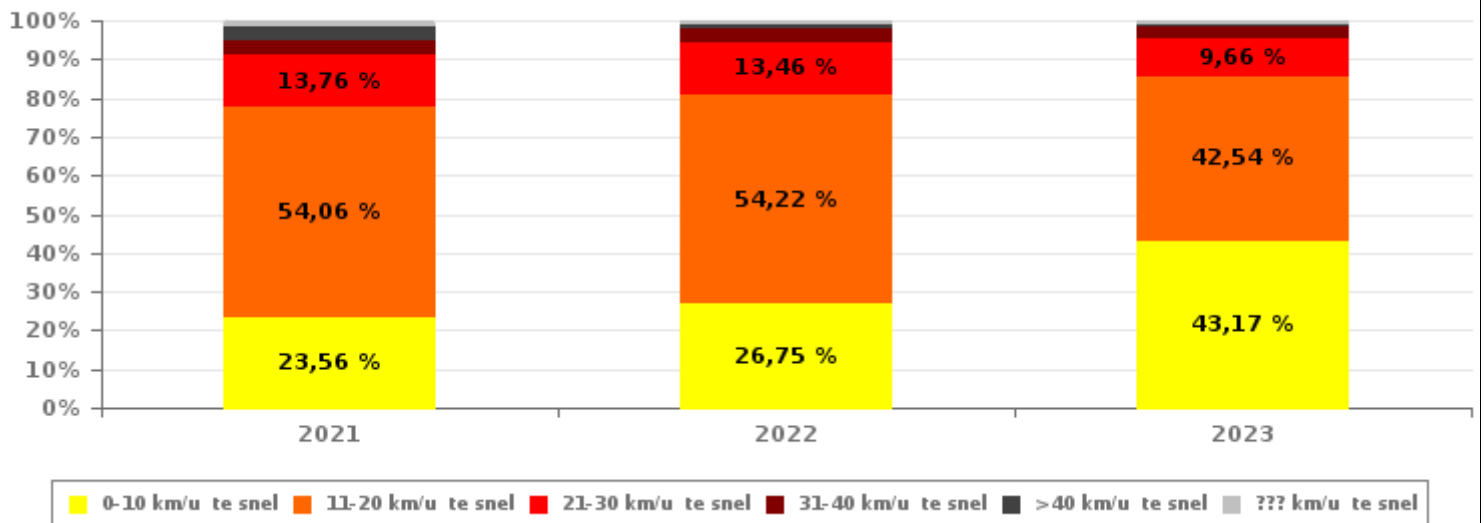


# VERKEERSINBREUKEN (autosnelwegen inbegrepen) : ALGEMEEN OVERZICHT INBREUKEN PER ZWAARTEGRAAD

## Vergelijking per jaar: 2015-2023

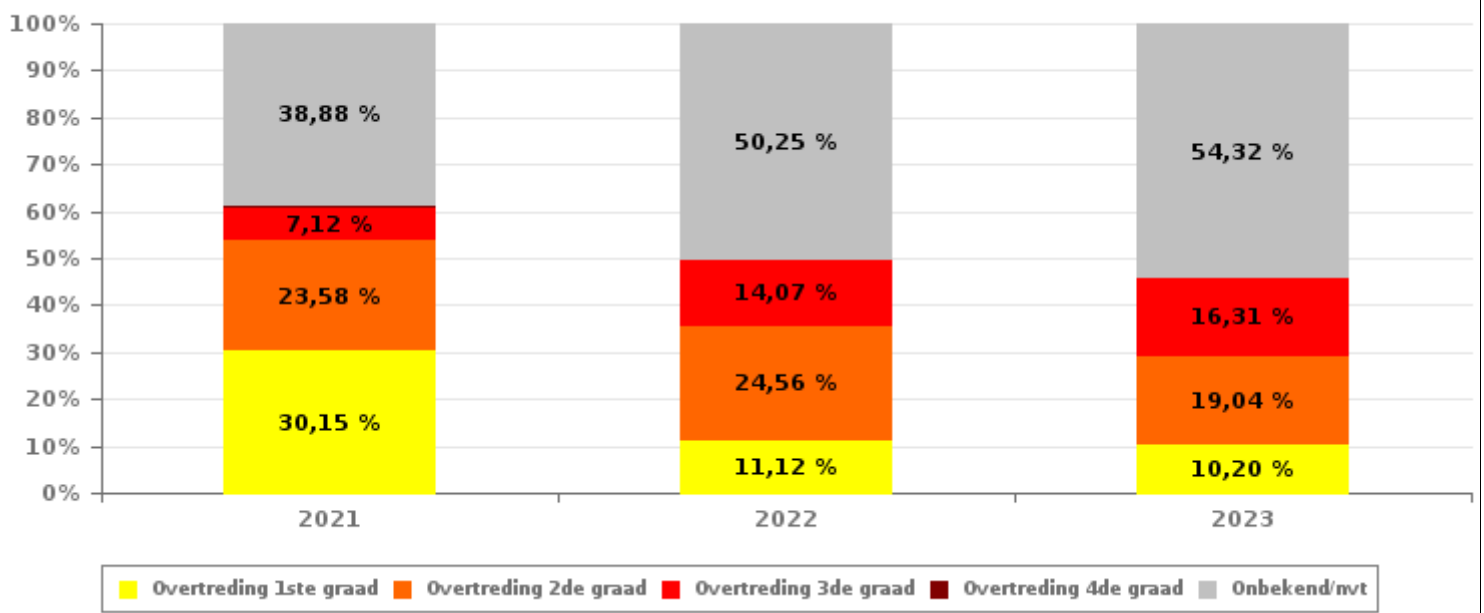
SNELHEID	2015	2016	2017	2018	2019	2020	2021	2022	2023
0-10 km/u te snel	506	1.113	1.021	2.474	2.959	1.484	1.027	966	1.305
11-20 km/u te snel	1.487	2.866	3.190	7.355	6.703	3.579	2.357	1.958	1.286
21-30 km/u te snel	423	776	870	2.532	2.696	1.341	600	486	292
31-40 km/u te snel	121	191	233	859	874	393	160	127	93
>40 km/u te snel	38	81	78	410	362	148	157	45	23
??? km/u te snel	33	14	13	31	54	49	59	29	24
<b>Subtotaal SNELHEID</b>	<b>2.608</b>	<b>5.041</b>	<b>5.405</b>	<b>13.661</b>	<b>13.648</b>	<b>6.994</b>	<b>4.360</b>	<b>3.611</b>	<b>3.023</b>

### Aantal (snelheid) inbreuken : indeling per graad



NIET-SNELHEID	2015	2016	2017	2018	2019	2020	2021	2022	2023
1ste graad	371	391	360	344	218	252	656	177	157
2de graad	243	202	258	399	707	702	513	391	293
3de graad	138	115	218	515	307	195	155	224	251
4de graad	3	2	3	5	0	7	6	0	2
Onbekend/NVT	626	919	956	1.091	1.205	1.140	846	800	836
<b>Subtotaal NIET-SNELHEID</b>	<b>1.381</b>	<b>1.629</b>	<b>1.795</b>	<b>2.354</b>	<b>2.437</b>	<b>2.296</b>	<b>2.176</b>	<b>1.592</b>	<b>1.539</b>

### Aantal (niet-snelheid) inbreuken : indeling per graad





## VERKEERSINBREUKEN (autosnelwegen inbegrepen) : ALGEMEEN OVERZICHT

## Vergelijking per maand voor het jaar 2023

	Jan	Feb	Maa	Apr	Mei	Jun	Jul	Aug	Sep	Okt	Nov	Dec	TOTAAL
<b>TOTAAL AANTAL INBREUKEN</b>	<b>254</b>	<b>296</b>	<b>918</b>	<b>839</b>	<b>514</b>	<b>205</b>	<b>290</b>	<b>102</b>	<b>528</b>	<b>185</b>	<b>169</b>	<b>262</b>	<b>4.562</b>
<b>INBREUKEN PER THEMA</b>	<b>Jan</b>	<b>Feb</b>	<b>Maa</b>	<b>Apr</b>	<b>Mei</b>	<b>Jun</b>	<b>Jul</b>	<b>Aug</b>	<b>Sep</b>	<b>Okt</b>	<b>Nov</b>	<b>Dec</b>	<b>TOTAAL</b>
Snelheid	94	208	755	695	352	71	173	22	442	75	27	109	3.023
Stilstaan en parkeren	0	1	1	2	0	4	3	4	1	3	4	2	25
GSM	3	8	18	32	11	8	9	6	13	4	16	8	136
Helm en beschermende kledij	0	0	1	0	4	2	1	0	0	0	1	0	9
Gordel en kinderzitje	15	8	29	23	8	19	22	4	10	8	10	9	165
Verkeerslichten	3	1	1	2	4	0	1	3	1	6	1	0	23
Wegcode (rest)	11	6	22	11	34	13	23	16	18	21	15	10	200
Alcohol	51	26	22	15	21	32	26	18	8	13	26	51	309
Drugs	4	3	4	5	1	0	0	0	3	0	0	6	26
Inschrijving	13	7	20	13	22	14	7	4	4	9	7	7	127
Rijbewijs	17	9	7	15	15	11	8	7	7	5	11	19	131
Technische eisen	24	14	19	14	21	14	12	8	13	13	17	18	187
Verzekering	19	5	17	7	20	17	5	5	4	4	6	8	117
Zwaar vervoer	0	0	1	4	0	0	0	2	0	1	7	0	15
Andere	0	0	1	1	0	0	0	0	0	0	0	0	2
Onbekend	0	0	0	0	1	0	0	3	4	23	21	15	67
<b>INBREUKEN PER ZWAARTEGRAAD</b>													
<b>SNELHEID</b>	<b>Jan</b>	<b>Feb</b>	<b>Maa</b>	<b>Apr</b>	<b>Mei</b>	<b>Jun</b>	<b>Jul</b>	<b>Aug</b>	<b>Sep</b>	<b>Okt</b>	<b>Nov</b>	<b>Dec</b>	<b>TOTAAL</b>
0-10 km/u te snel	16	59	294	295	175	46	83	10	236	32	10	49	1.305
11-20 km/u te snel	54	112	341	307	140	16	67	8	157	32	12	40	1.286
21-30 km/u te snel	12	28	90	69	21	5	10	3	34	5	3	12	292
31-40 km/u te snel	7	5	24	21	10	1	7	1	11	3	0	3	93
>40 km/u te snel	2	2	5	2	4	0	3	0	1	0	0	4	23
??? km/u te snel	3	2	1	1	2	3	3	0	3	3	2	1	24
<b>Subtotaal SNELHEID</b>	<b>94</b>	<b>208</b>	<b>755</b>	<b>695</b>	<b>352</b>	<b>71</b>	<b>173</b>	<b>22</b>	<b>442</b>	<b>75</b>	<b>27</b>	<b>109</b>	<b>3.023</b>
<b>NIET-SNELHEID</b>	<b>Jan</b>	<b>Feb</b>	<b>Maa</b>	<b>Apr</b>	<b>Mei</b>	<b>Jun</b>	<b>Jul</b>	<b>Aug</b>	<b>Sep</b>	<b>Okt</b>	<b>Nov</b>	<b>Dec</b>	<b>TOTAAL</b>
1ste graad	10	6	16	4	33	12	16	10	13	15	12	10	157
2de graad	24	15	46	37	27	26	32	11	16	19	25	15	293
3de graad	15	13	34	41	25	18	20	19	20	16	17	13	251
4de graad	0	0	0	0	2	0	0	0	0	0	0	0	2
Onbekend/NVT	111	54	67	62	75	78	49	40	37	60	88	115	836
<b>Subtotaal NIET-SNELHEID</b>	<b>160</b>	<b>88</b>	<b>163</b>	<b>144</b>	<b>162</b>	<b>134</b>	<b>117</b>	<b>80</b>	<b>86</b>	<b>110</b>	<b>142</b>	<b>153</b>	<b>1.539</b>



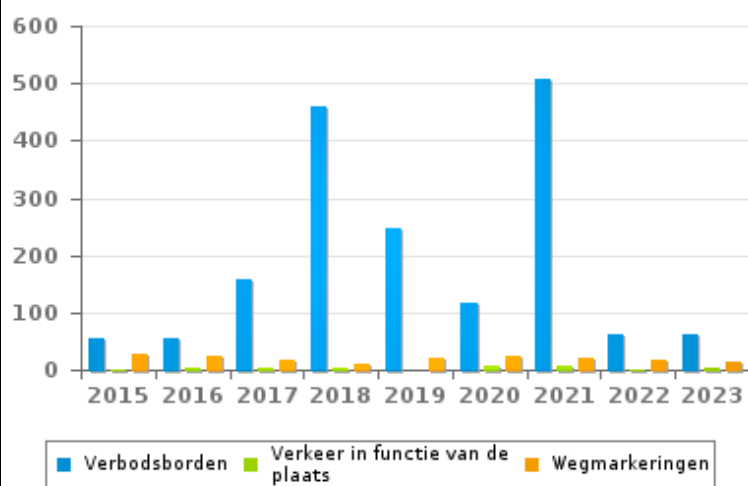
VERKEERSINBREUKEN (autosnelwegen inbegrepen) : ALGEMEEN OVERZICHT (DETAIL)

Vergelijking per jaar: 2015-2023

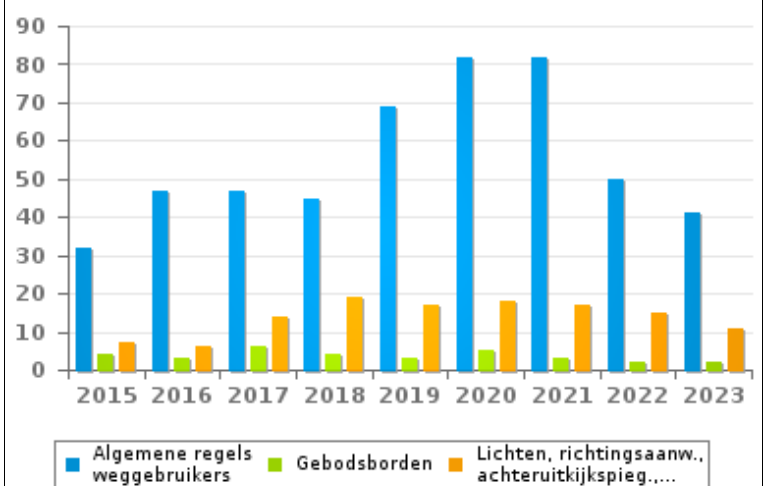
Wegcode(rest)

	2015	2016	2017	2018	2019	2020	2021	2022	2023
Verbodsborden	56	55	157	460	247	118	506	62	62
Algemene regels weggebruikers	32	47	47	45	69	82	82	50	41
Wegmarkeringen	26	24	17	10	20	25	19	16	15
Rijbewegingen	12	10	4	11	18	21	39	26	19
Voorrang	13	6	8	12	21	22	26	15	15
Lichten, richtingsaanw., achteruitkijkspieg.,...	7	6	14	19	17	18	17	15	11
Lading van goederen (Wegcode)	3	2	12	10	10	14	20	22	13
Bevelen van bevoegde personen	15	5	8	14	10	16	10	10	10
Vervoer van personen (Wegcode)	5	8	12	6	17	7	4	7	8
Gebodsborden	4	3	6	4	3	5	3	2	2
Verkeer in functie van de plaats	1	2	2	4	0	7	7	1	2
Gedrag tov bepaalde weggebruikers	0	3	0	1	3	3	0	3	1
Wegcode: andere	0	0	0	0	0	0	1	0	1
<b>TOTAAL</b>	<b>174</b>	<b>171</b>	<b>287</b>	<b>596</b>	<b>435</b>	<b>338</b>	<b>734</b>	<b>229</b>	<b>200</b>

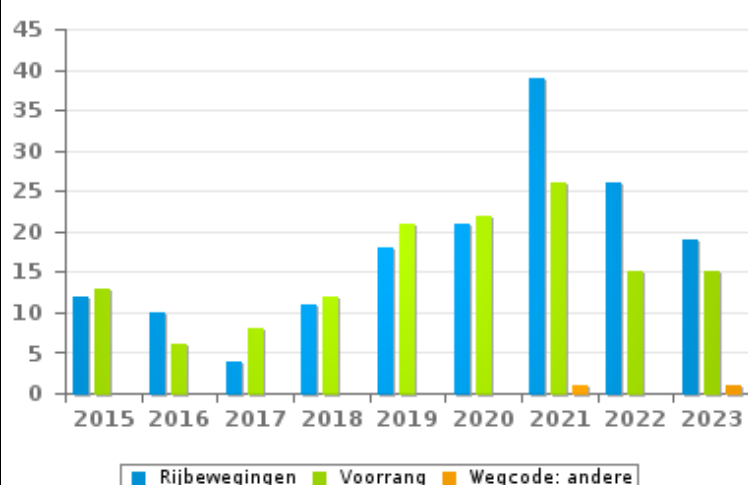
Aantal inbreuken



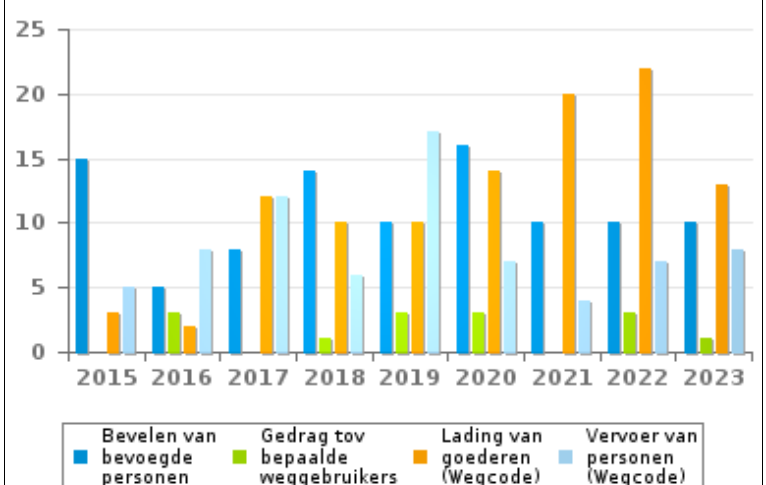
Aantal inbreuken



Aantal inbreuken



Aantal inbreuken





## VERKEERSINBREUKEN (autosnelwegen inbegrepen) : TOP 5

2023

**Alle inbreuken**

Thema	Wetsartikel	Aantal inbreuken	% (*)
Snelheid	(Opgelet: de onderstaande overtreding is alleen geldig voor Waals Gewest) Art. 11.1. Binnen de bebouwde kommen is de snelheid beperkt tot 50 km per uur [...].	1.845	40,44 %
Snelheid	(Opgelet: de onderstaande overtreding is alleen geldig voor Waalse en Brusselse Gewesten) Art. 11.2.2°.a). Buiten de bebouwde kommen is de snelheid beperkt tot 90 km per uur op de openbare wegen verdeeld in vier of meer rijstroken waarvan er ten minste twee bestemd zijn voor iedere rijrichting en de rijrichtingen gescheiden zijn door wegmarkeringen.	401	8,79 %
Snelheid	(Opgelet: de onderstaande overtreding is alleen geldig voor Waals Gewest) Art. 11.2.2°.a). Buiten de bebouwde kommen is de snelheid beperkt tot 90 km per uur op de openbare wegen verdeeld in vier of meer rijstroken waarvan er ten minste twee bestemd zijn voor iedere rijrichting en de rijrichtingen gescheiden zijn door wegmarkeringen.	207	4,54 %
Snelheid	(Opgelet: de onderstaande overtreding is alleen geldig voor Waals Gewest) Art. 22quater. Binnen de zones afgebakend door de verkeersborden F4a en F4b is de snelheid beperkt tot 30 km per uur.	198	4,34 %
Snelheid	(Opgelet: de onderstaande overtreding is alleen geldig voor Waals Gewest) Art. 11.2.2°.b). Buiten de bebouwde kommen is de snelheid beperkt tot 90 km per uur op de andere openbare wegen.	181	3,97 %



## VERKEERSINBREUKEN (autosnelwegen inbegrepen) : TOP 5

2023

**4de graadsinbreuken**

Thema	Wetsartikel	Aantal inbreuken	% (*)
Wegcode (rest)	De overtreding op de hierna vermelde bepalingen wordt beschouwd als overtreding van 4de graad krachtens artikel 4.4° van KB 30-09-2005 : Art. 20.3.1°. Het is verboden zich op een overweg te begeven wanneer de slagbomen in beweging of gesloten zijn.	1	0,02 %
Wegcode (rest)	De overtreding op de hierna vermelde bepalingen wordt beschouwd als overtreding van 4de graad krachtens artikel 4.4° van KB 30-09-2005 : Art. 20.3.2°. Het is verboden zich op een overweg te begeven wanneer de rode knipperlichten branden.	1	0,02 %

(\*) % ten opzichte van totaal aantal inbreuken



# VERKEERSINBREUKEN (autosnelwegen inbegrepen) : MOMENT

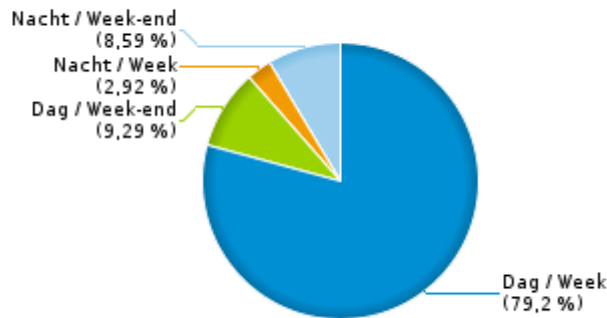
## Aantal inbreuken per moment van de week 2023

	Week			Week-end			TOTAAL
	Dag	Nacht	Subtotaal	Dag	Nacht	Subtotaal	
Snelheid	2.560	73	2.633	284	106	390	3.023
Stilstaan en parkeren	17	0	17	6	2	8	25
GSM	127	0	127	8	1	9	136
Helm en beschermende kledij	9	0	9	0	0	0	9
Gordel en kinderzitje	138	1	139	20	6	26	165
Verkeerslichten	19	0	19	3	1	4	23
Wegcode (rest)	134	6	140	28	32	60	200
Alcohol	87	32	119	19	171	190	309
Drugs	17	0	17	3	6	9	26
Inschrijving	107	4	111	8	8	16	127
Rijbewijs	94	5	99	10	22	32	131
Technische eisen	142	6	148	19	20	39	187
Verzekering	86	5	91	9	17	26	117
Zwaar vervoer	15	0	15	0	0	0	15
Andere	2	0	2	0	0	0	2
Onbekend	59	1	60	7	0	7	67
<b>TOTAAL</b>	<b>3.613</b>	<b>133</b>	<b>3.746</b>	<b>424</b>	<b>392</b>	<b>816</b>	<b>4.562</b>

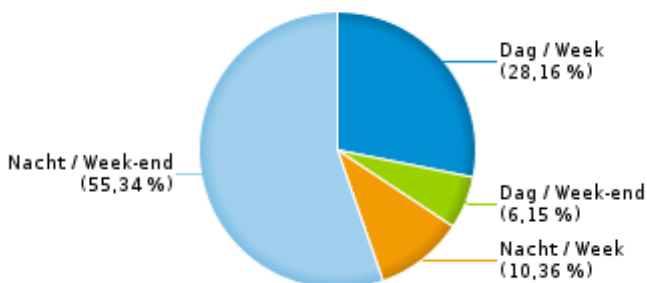
Weekend: van vrijdag 22.00u tot maandag 06.00u  
Week: van maandag 06.00u tot vrijdag 22.00u

Dag: van 06.00u tot 22.00u  
Nacht: van 22.00u tot 06.00u

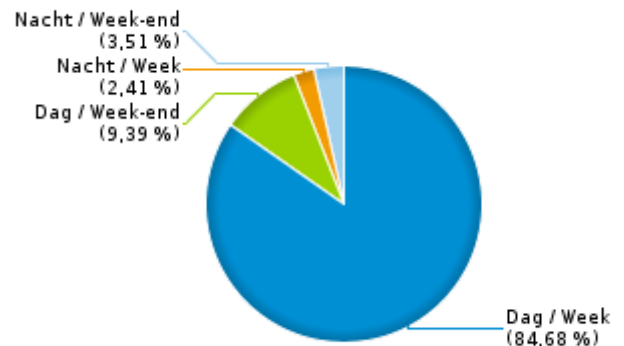
% inbreuken per moment - 2023



% alcoholinbreuken per moment - 2023



% snelheidsinbreuken per moment - 2023







## SNELHEIDSINBREUKEN (autosnelwegen inbegrepen) : PLAATS

2023

## Couvin

Straat	Huis nr	Km paal	0-10 km/u te snel	11-20 km/u te snel	21-30 km/u te snel	31-40 km/u te snel	>40 km/u te snel	??? km/u te snel	TOTAAL
Chaussée de Fagnolle	56		0	3	4	1	1	0	9
CHAUSSEE DE FAGNOLLE VERS FAGNOLLE	56		3	8	2	1	0	0	14
CHAUSSEE DE FAGNOLLE VERS MARIEMBOURG	56		4	9	2	0	0	0	15
N5g Richting Brussel		1.2	0	0	0	0	0	2	2
N5g Richting Brussel		2.0	0	0	0	0	0	1	1
N5g Richting Brussel		2.1	0	0	0	0	0	1	1
N5g Richting Brussel		4.3	0	0	0	0	0	1	1
N5g Richting Reims (F)		2.8	1	0	0	0	0	0	1
N5g Richting Reims (F)		3.3	0	0	0	0	0	1	1
N5g Richting Reims (F)			0	0	0	0	0	1	1
N5 Richting Brussel		096.8	7	7	1	0	0	0	15
N5 Richting Brussel		86.5	0	0	0	0	0	2	2
N5 Richting Brussel		88.5	0	0	0	0	0	1	1
N5 Richting Brussel		88.8	0	0	1	0	0	0	1
N939 - CHAUSSEE DE PHILIPPEVILLE VERS COUVIN	8	20.2	29	17	2	0	0	0	48
N939 - CHAUSSEE DE PHILIPPEVILLE VERS PHILIPPEVILL	8	20.2	62	32	8	3	0	0	105
N939 Chimay (N99) - Dourbes (Viroinval)		19.3	0	0	0	2	0	0	2
N939 Chimay (N99) - Dourbes (Viroinval)		13.1	0	0	0	0	0	1	1
N939 Chimay (N99) - Dourbes (Viroinval)		18.6	0	0	0	0	0	1	1
N939 - ROUTE DE NISMES VERS MARIEMBOURG	66	21.2	2	2	0	0	0	0	4
N939 - ROUTE DE NISMES VERS VIROINVAL	66	21.2	0	4	0	1	0	0	5
N939 VERS CHIMAY		10.7	4	16	0	3	1	0	24
N939 VERS DOORBES		10.7	3	7	2	1	0	0	13
N964 Couvin (N5) - Eteignières (F)		12.0	0	0	0	1	1	0	2
N964 DIRECTION COUVIN		10.2	43	29	8	1	0	0	81
N964 DIRECTION FRANCE		10.2	34	28	6	4	0	0	72
N99 DIRECTION CHIMAY		29	38	39	9	8	1	0	95



## SNELHEIDSINBREUKEN (autosnelwegen inbegrepen) : PLAATS

2023

## Couvin

Straat	Huis nr	Km paal	0-10 km/u te snel	11-20 km/u te snel	21-30 km/u te snel	31-40 km/u te snel	>40 km/u te snel	??? km/u te snel	TOTAAL
N99 DIRECTION HIRSON		23.5	21	8	0	0	0	0	29
N99 Richting Hirson (F)		26.9	11	17	5	3	0	0	36
N99 Richting Hirson (F)		21.1	1	1	1	1	0	0	4
N99 Richting Hirson (F)		29.0	0	0	0	1	0	1	2
N99 Richting Hirson (F)		25.3	0	0	0	0	0	1	1
N99 Richting Hirson (F)		25.4	0	0	0	1	0	0	1
N99 Richting Hirson (F)		26.0	1	0	0	0	0	0	1
N99 Richting Hirson (F)		27.5	0	0	0	0	0	1	1
N99 Richting Hirson (F)		28.0	0	0	1	0	0	0	1
N99 Richting N40-Doische		23.5	11	7	1	0	0	0	19
N99 Richting N40-Doische		21.1	2	2	1	0	0	0	5
N99 Richting N40-Doische		26.9	2	1	1	0	0	0	4
N99 Richting N40-Doische		18.0	0	1	0	0	0	0	1
N99 Richting N40-Doische		24.1	0	0	0	0	0	1	1
N99 Richting N40-Doische		25.3	0	0	0	0	0	1	1
N99 Richting N40-Doische		25.7	0	1	0	0	0	0	1
N99 Richting N40-Doische		26.6	0	1	0	0	0	0	1
N99 Richting N40-Doische		28.6	0	0	0	1	0	0	1
N99 - RUE GENERAL MONGE VERS COUVIN	71	21.7	24	22	4	1	1	0	52
N99 - RUE GENERAL MONGE VERS VIROINVAL	71	21.7	61	38	11	5	2	0	117
RN 5G VERS BRUXELLES		2.8	65	31	5	0	0	0	101
RN 5G VERS BRUXELLES		3.6	9	5	2	0	1	0	17
RN 5G VERS REIMS		2.8	62	30	4	0	0	0	96
RN 5G VERS REIMS		3.6	4	3	2	0	0	0	9
RN 939 VERS CHIMAY		19.3	13	18	2	0	0	0	33
RN 939 VERS CHIMAY		10.7	3	4	2	1	0	0	10
RN 939 VERS CHIMAY		20.8	5	3	0	0	0	0	8
RN939 VERS CHIMAY		20.8	22	16	6	1	0	0	45



## SNELHEIDSINBREUKEN (autosnelwegen inbegrepen) : PLAATS

2023

## Couvin

Straat	Huis nr	Km paal	0-10 km/u te snel	11-20 km/u te snel	21-30 km/u te snel	31-40 km/u te snel	>40 km/u te snel	??? km/u te snel	TOTAAL
RN 939 VERS DOORBES		19.3	13	12	3	1	0	0	29
RN 939 VERS DOORBES		14.8	0	1	0	0	0	0	1
RN939 VERS DOORBES		20.8	23	24	6	0	0	0	53
RN 939 VERS NISMES		20.8	5	5	0	0	0	0	10
RN 939 VERS NISMES	46	10.7	0	1	1	0	0	0	2
RN 939 VERS NISMES		10.7	0	0	1	0	0	0	1
RN 964 VERS COUVIN		12	23	44	13	2	1	0	83
RN 964 VERS COUVIN		10.7	0	0	1	0	0	0	1
RN964 VERS COUVIN		10.1	1	0	1	0	0	0	2
RN 964 VERS ETEIGNERES		12	18	58	14	4	0	0	94
RN964 VERS ETEIGNERES		10.1	1	5	1	0	0	0	7
RN 964 VERS ETEIGNIERES		10.7	4	1	0	0	0	0	5
RN 99 VERS DOISCHE		26.6	42	68	13	5	1	0	129
RN 99 VERS DOISCHE		21.7	57	50	8	1	0	0	116
RN 99 VERS DOISCHE		26	6	4	2	0	0	0	12
RN 99 VERS HIRSON		21.7	80	63	17	3	0	0	163
RN 99 VERS HIRSON		26	28	16	5	3	0	0	52
RN99 VERS HIRSON		26.6	97	135	37	10	3	0	282
Rue Alphonse-Thomas			0	0	0	0	0	1	1
RUE ARGOULET VERS BOUSSU EN FAGNES	21		3	5	1	0	0	0	9
RUE ARGOULET VERS FRASNES	21		9	9	0	0	0	0	18
RUE DE CERFONTAINE VERS BOUSSU	130		4	7	2	0	0	0	13
RUE DE CERFONTAINE VERS CERFONTAINE	130		8	5	0	0	0	0	13
Rue de la Foulerie			0	0	0	0	0	1	1
Rue de la Maladie			0	0	0	0	0	1	1
Rue de la Ramée	28		0	0	0	1	0	0	1
RUE DE L'ARGOULET VERS BOUSSU-EN-FAGNE	23		1	2	0	0	0	0	3
RUE DE L'ARGOULET VERS FRASNES	23		5	5	1	0	0	0	11



## SNELHEIDSINBREUKEN (autosnelwegen inbegrepen) : PLAATS

2023

## Couvin

Straat	Huis nr	Km paal	0-10 km/u te snel	11-20 km/u te snel	21-30 km/u te snel	31-40 km/u te snel	>40 km/u te snel	??? km/u te snel	TOTAAL
RUE DE LA TAUMINERIE VERS BRULY	11		10	8	3	1	0	0	22
RUE DE LA TAUMINERIE VERS PETITE-CHAPELLE	11		6	3	4	1	0	0	14
Rue de Rocroi	13		0	0	0	1	0	0	1
Rue du Brûly			0	0	1	0	0	0	1
Rue du Pont-du-Roy	1		0	0	0	0	0	1	1
RUE DU PONT-PAVOT VERS FRASNES	38		3	0	0	0	0	0	3
Rue La Couvinoise			0	0	0	0	0	1	1
Rue Longue-Haie			0	1	0	0	0	0	1
RUE LONGUE-HAIE VERS BOUSSU EN FAGNE	25		1	1	0	0	0	0	2
RUE LONGUE-HAIE VERS PETIGNY	25		1	3	0	0	0	0	4
<b>TOTAAL</b>			<b>996</b>	<b>946</b>	<b>228</b>	<b>74</b>	<b>13</b>	<b>22</b>	<b>2.279</b>

## Viroinval

Straat	Huis nr	Km paal	0-10 km/u te snel	11-20 km/u te snel	21-30 km/u te snel	31-40 km/u te snel	>40 km/u te snel	??? km/u te snel	TOTAAL
N939 Chimay (N99) - Dourbes (Viroinval)		23.8	0	1	0	0	0	0	1
N 963 - RUE DE LA GARE VERS COUVIN	53	0.9	6	6	1	1	0	0	14
N 963 - RUE DE LA GARE VERS FRANCE	53	0.9	3	0	0	1	0	0	4
N963 Treignes (N99) - Vireux (F)		2.4	0	0	0	0	1	1	2
N963 TREIGNES (N99) - VIREUX (F) VERS DOISCHE	1	1	1	1	0	0	0	0	2
N963 TREIGNES (N99) - VIREUX (F) VERS HIRSON	1	4	4	0	1	0	0	0	5
N990 DIRECTION OLLOY SUR VIROIN		8.4	1	1	0	0	0	0	2
N990 Olloy-sur-Viroin (N99) - Fumay (F)		6.9	6	7	1	0	0	0	14
N990 Olloy-sur-Viroin (N99) - Fumay (F)		17.8	1	0	0	0	0	0	1
N99 Richting Hirson (F)		9.9	6	10	6	2	0	0	24
N99 Richting N40-Doische		9.9	4	16	4	0	0	1	25
N99 Richting N40-Doische		17.8	1	0	0	0	0	0	1
N99 VERS COUVIN		19.9	31	25	3	0	0	0	59



## SNELHEIDSINBREUKEN (autosnelwegen inbegrepen) : PLAATS

2023

## Viroinval

Straat	Huis nr	Km paal	0-10 km/u te snel	11-20 km/u te snel	21-30 km/u te snel	31-40 km/u te snel	>40 km/u te snel	??? km/u te snel	TOTAAL
N 99 VERS COUVIN-CHIMAY		17.8	53	34	6	3	4	0	100
N 99 VERS DOISCHE		17.8	52	28	8	4	3	0	95
N99 VERS DOISCHE		19.9	20	21	5	3	1	0	50
N99 VERS DOISCHE		10.6	11	10	3	0	0	0	24
N99 VERS HIRSON		10.6	20	36	6	0	0	0	62
RN 939 VERS CHIMAY		25.2	23	31	6	1	0	0	61
RN 939 VERS CHIMAY		24.3	1	0	0	0	0	0	1
RN 939 VERS DOORBES		25.2	20	30	2	3	0	0	55
RN 963 VERS TREIGNES		2.0	2	1	0	0	0	0	3
RN963 VERS TREIGNES		1.0	12	26	6	1	1	0	46
RN 963 VERS VIREUX		2.0	1	0	0	0	0	0	1
RN963 VERS VIREUX		1.0	15	43	4	0	0	0	62
RN99 VERS DOISCHE		9.9	1	2	0	0	0	0	3
RN99 VERS DOISCHE		17.8	1	1	0	0	0	0	2
RN99 VERS HIRSON		17.8	2	5	0	0	0	0	7
RN99 VERS HIRSON		9.9	3	1	0	0	0	0	4
RN99 VERS HIRSON		11	0	1	1	0	0	0	2
RUE DE LA STATION VERS DOORBES	82		4	1	1	0	0	0	6
RUE DE LA STATION VERS NISMES	82		4	2	0	0	0	0	6
<b>TOTAAL</b>			<b>309</b>	<b>340</b>	<b>64</b>	<b>19</b>	<b>10</b>	<b>2</b>	<b>744</b>



## SNELHEIDSINBREUKEN (autosnelwegen inbegrepen) : SNELHEIDSREGIME

2023

toegelaten snelheid	0-10 km/u te snel	11-20 km/u te snel	21-30 km/u te snel	31-40 km/u te snel	>40 km/u te snel	??? km/u te snel	TOTAAL
30	159	107	18	0	0	0	284
50	801	820	185	54	11	0	1.871
60	30	0	0	1	0	0	31
70	3	2	0	0	0	0	5
90	304	351	87	38	12	1	793
120	7	6	2	0	0	0	15
Onbekend	1	0	0	0	0	23	24
TOTAAL	1.305	1.286	292	93	23	24	3.023

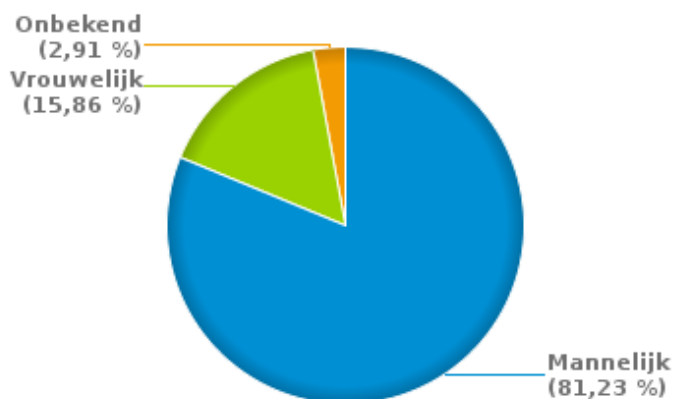


# VERKEERSINBREUKEN (autosnelwegen inbegrepen) : PROFILERING 2023

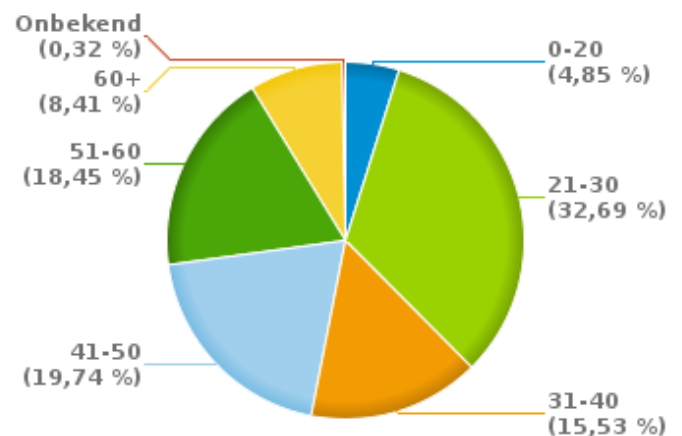
## Aantal inbreuken alcohol per geslacht en per leeftijdscategorie

	Mannelijk	Vrouwelijk	Onbekend	TOTAAL
0-20	12	3	0	15
21-30	81	12	8	101
31-40	38	10	0	48
41-50	49	11	1	61
51-60	48	9	0	57
60+	22	4	0	26
Onbekend	1	0	0	1
<b>TOTAAL</b>	<b>251</b>	<b>49</b>	<b>9</b>	<b>309</b>

### % Alcoholinbreuken per geslacht - 2023



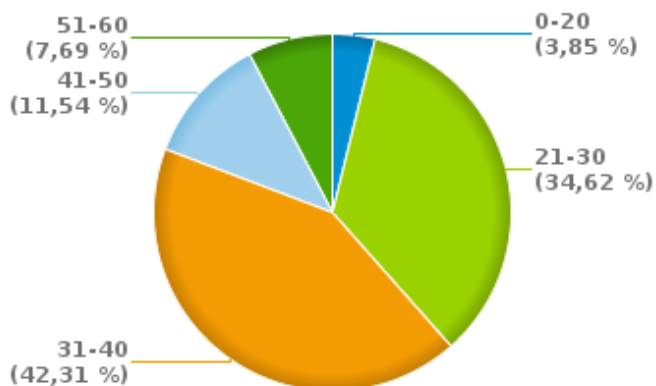
### % Alcoholinbreuken per leeftijd - 2023



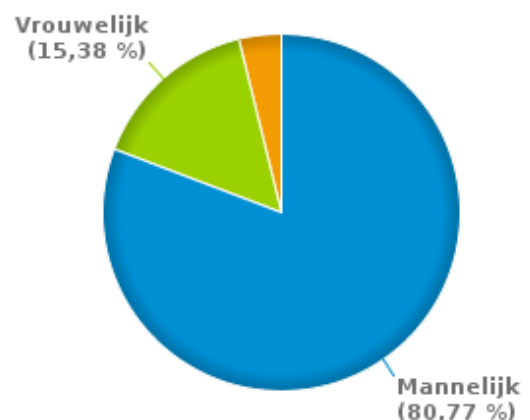
## Aantal inbreuken drugs per geslacht en per leeftijdscategorie

	Mannelijk	Vrouwelijk	Onbekend	TOTAAL
0-20	1	0	0	1
21-30	8	0	1	9
31-40	7	4	0	11
41-50	3	0	0	3
51-60	2	0	0	2
<b>TOTAAL</b>	<b>21</b>	<b>4</b>	<b>1</b>	<b>26</b>

### % Drugsinbreuken per leeftijd - 2023



### % Drugsinbreuken per geslacht - 2023





## VERKEERSINBREUKEN

### REPORT FILTERS

<b>Begin jaar van de inbreuken</b>	2015
<b>Einde jaar van de inbreuken</b>	2023
<b>Trimester</b>	Trim. 1;Trim. 2;Trim. 3;Trim. 4
<b>Datum van afsluiting van de gegevensbank</b>	30/04/24
<b>Politiezone</b>	PZ 3 VALLEES (COUVIN)
<b>Lokale/federale eenheid</b>	
<b>Op/Buiten snelweg</b>	(autosnelwegen inbegrepen)
<b>Vaststellende politie-eenheid</b>	

<b>Refresh report datum</b>	01/07/2024 10:22:01
-----------------------------	---------------------