

**Overzicht
Verkeersinbreuken
(autosnelwegen inbegrepen)
2023**

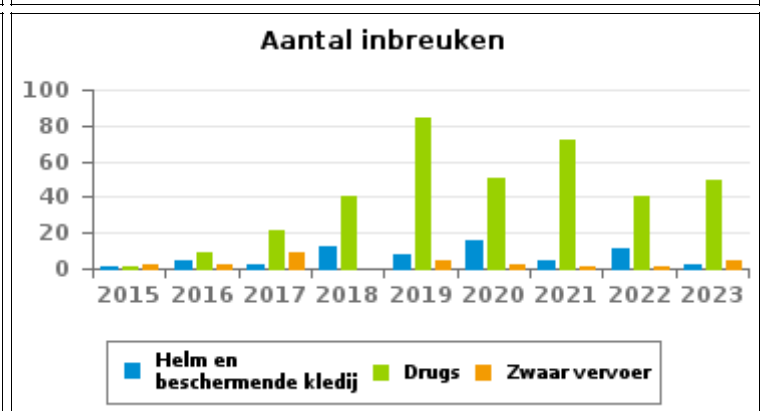
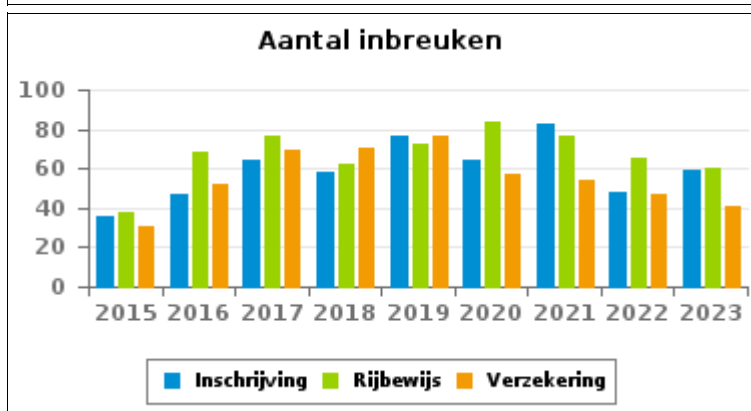
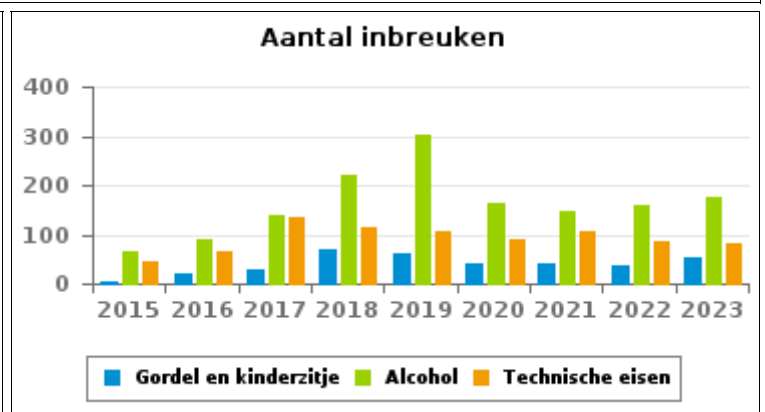
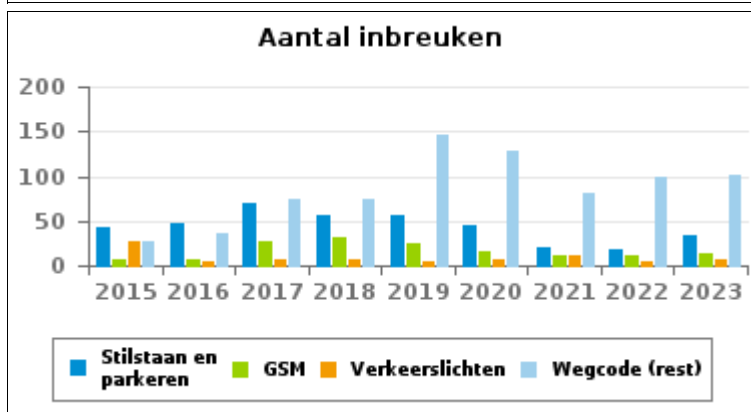
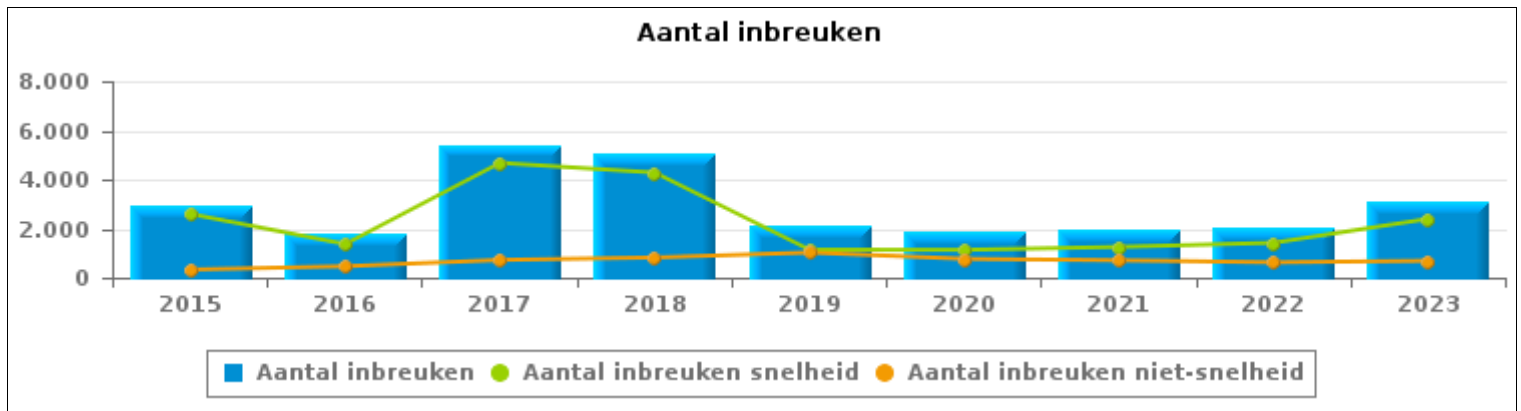
**PZ HOUILLE-SEMOIS
(GEDINNE)**



VERKEERSINBREUKEN (autosnelwegen inbegrepen) : ALGEMEEN OVERZICHT

Vergelijking per jaar: 2015-2023

	2015	2016	2017	2018	2019	2020	2021	2022	2023
TOTAAL AANTAL INBREUKEN	2.924	1.833	5.398	5.099	2.161	1.899	1.960	2.046	3.085
INBREUKEN PER THEMA									
	2015	2016	2017	2018	2019	2020	2021	2022	2023
Snelheid	2.594	1.368	4.676	4.278	1.137	1.133	1.252	1.421	2.398
Stilstaan en parkeren	42	48	70	56	56	46	20	19	33
GSM	7	6	26	32	24	15	11	11	13
Helm en beschermende kledij	1	4	2	12	8	16	4	11	2
Gordel en kindersitje	5	20	28	70	62	42	41	36	52
Verkeerslichten	27	5	7	7	5	6	11	5	7
Wegcode (rest)	28	36	74	74	147	127	81	98	102
Alcohol	67	91	138	221	302	164	145	158	176
Drugs	1	9	21	40	84	51	72	40	49
Inschrijving	36	47	64	58	77	64	83	48	59
Rijbewijs	38	68	77	62	72	84	77	65	60
Technische eisen	45	64	133	116	105	89	107	85	81
Verzekering	31	52	69	70	77	57	54	47	41
Zwaar vervoer	2	2	9	0	5	2	1	1	5
Andere	0	3	4	3	0	3	1	1	1
Onbekend	0	10	0	0	0	0	0	0	6



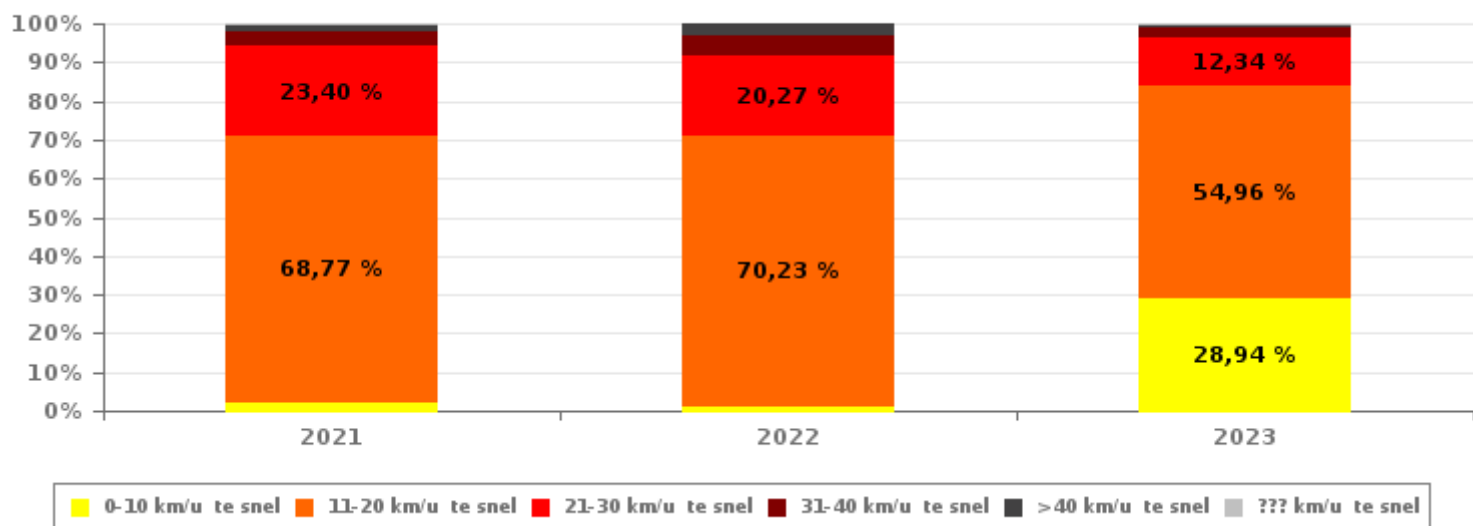


VERKEERSINBREUKEN (autosnelwegen inbegrepen) : ALGEMEEN OVERZICHT INBREUKEN PER ZWAARTEGRAAD

Vergelijking per jaar: 2015-2023

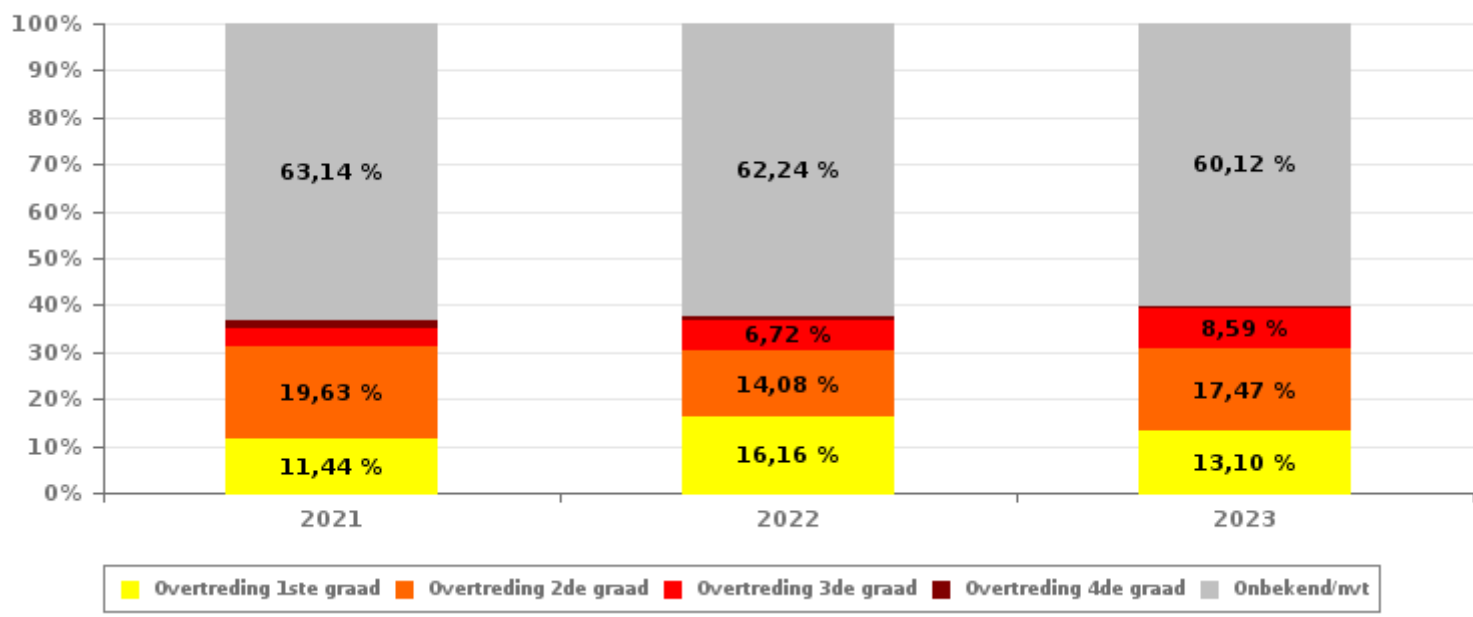
SNELHEID	2015	2016	2017	2018	2019	2020	2021	2022	2023
0-10 km/u te snel	16	9	90	44	124	210	26	14	694
11-20 km/u te snel	1.676	856	2.962	2.693	700	694	861	998	1.318
21-30 km/u te snel	688	369	1.240	1.214	231	174	293	288	296
31-40 km/u te snel	161	102	289	251	57	41	46	75	65
>40 km/u te snel	53	27	88	75	22	6	20	43	16
??? km/u te snel	0	5	7	1	3	8	6	3	9
Subtotaal SNELHEID	2.594	1.368	4.676	4.278	1.137	1.133	1.252	1.421	2.398

Aantal (snelheid) inbreuken : indeling per graad



NIET-SNELHEID	2015	2016	2017	2018	2019	2020	2021	2022	2023
1ste graad	72	79	129	121	111	134	81	101	90
2de graad	42	63	114	157	191	159	139	88	120
3de graad	33	15	32	28	79	21	29	42	59
4de graad	1	3	5	9	3	7	12	5	5
Onbekend/NVT	182	305	442	506	640	445	447	389	413
Subtotaal NIET-SNELHEID	330	465	722	821	1.024	766	708	625	687

Aantal (niet-snelheid) inbreuken : indeling per graad





VERKEERSINBREUKEN (autosnelwegen inbegrepen) : ALGEMEEN OVERZICHT

Vergelijking per maand voor het jaar 2023

	Jan	Feb	Maa	Apr	Mei	Jun	Jul	Aug	Sep	Okt	Nov	Dec	TOTAAL
TOTAAL AANTAL INBREUKEN	134	288	301	133	268	182	312	102	829	434	31	71	3.085
INBREUKEN PER THEMA	Jan	Feb	Maa	Apr	Mei	Jun	Jul	Aug	Sep	Okt	Nov	Dec	TOTAAL
Snelheid	72	235	233	56	223	135	269	60	745	359	8	3	2.398
Stilstaan en parkeren	1	3	5	18	1	0	0	0	0	1	2	2	33
GSM	0	0	1	4	0	0	1	2	1	3	0	1	13
Helm en beschermende kledij	0	0	0	0	0	0	1	0	1	0	0	0	2
Gordel en kinderzitje	2	2	4	8	4	12	3	2	5	6	0	4	52
Verkeerslichten	0	0	4	1	0	0	0	0	0	0	1	1	7
Wegcode (rest)	7	10	10	10	5	3	5	14	11	11	5	11	102
Alcohol	20	8	18	11	12	17	17	8	23	15	6	21	176
Drugs	4	5	3	4	5	3	0	4	7	6	0	8	49
Inschrijving	6	5	7	1	5	4	6	2	8	7	3	5	59
Rijbewijs	9	8	4	9	3	2	2	3	9	6	2	3	60
Technische eisen	8	7	8	7	7	4	3	4	7	18	1	7	81
Verzekering	5	4	3	2	3	2	5	2	7	2	3	3	41
Zwaar vervoer	0	1	1	2	0	0	0	0	0	0	0	1	5
Andere	0	0	0	0	0	0	0	0	0	0	0	1	1
Onbekend	0	0	0	0	0	0	0	1	5	0	0	0	6
INBREUKEN PER ZWAARTEGRAAD													
SNELHEID	Jan	Feb	Maa	Apr	Mei	Jun	Jul	Aug	Sep	Okt	Nov	Dec	TOTAAL
0-10 km/u te snel	0	18	33	0	35	61	98	10	282	157	0	0	694
11-20 km/u te snel	56	156	145	44	145	53	145	32	370	164	8	0	1.318
21-30 km/u te snel	12	42	45	11	41	15	15	15	72	28	0	0	296
31-40 km/u te snel	3	14	9	1	1	5	8	2	14	8	0	0	65
>40 km/u te snel	1	4	0	0	1	1	3	0	6	0	0	0	16
??? km/u te snel	0	1	1	0	0	0	0	1	1	2	0	3	9
Subtotaal SNELHEID	72	235	233	56	223	135	269	60	745	359	8	3	2.398
NIET-SNELHEID	Jan	Feb	Maa	Apr	Mei	Jun	Jul	Aug	Sep	Okt	Nov	Dec	TOTAAL
1ste graad	6	6	12	21	5	3	5	7	8	7	3	7	90
2de graad	8	10	12	16	7	12	10	4	13	13	4	11	120
3de graad	3	5	7	7	3	4	1	7	5	10	4	3	59
4de graad	0	0	0	0	0	0	0	2	0	0	0	3	5
Onbekend/NVT	45	32	37	33	30	28	27	22	58	45	12	44	413
Subtotaal NIET-SNELHEID	62	53	68	77	45	47	43	42	84	75	23	68	687



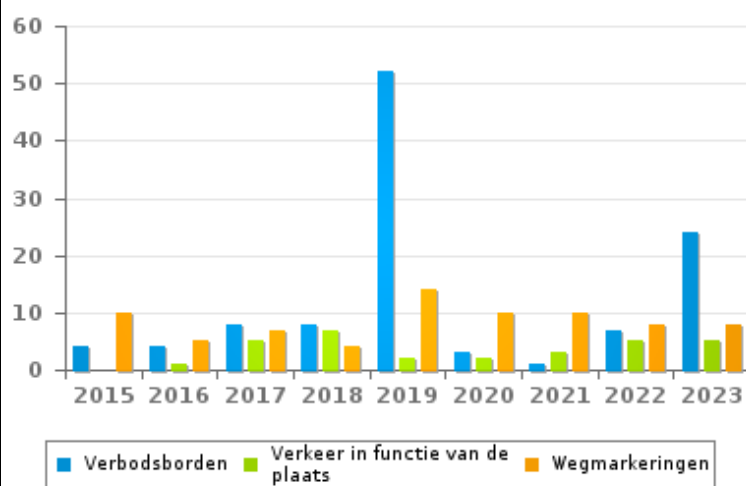
VERKEERSINBREUKEN (autosnelwegen inbegrepen) : ALGEMEEN OVERZICHT (DETAIL)

Vergelijking per jaar: 2015-2023

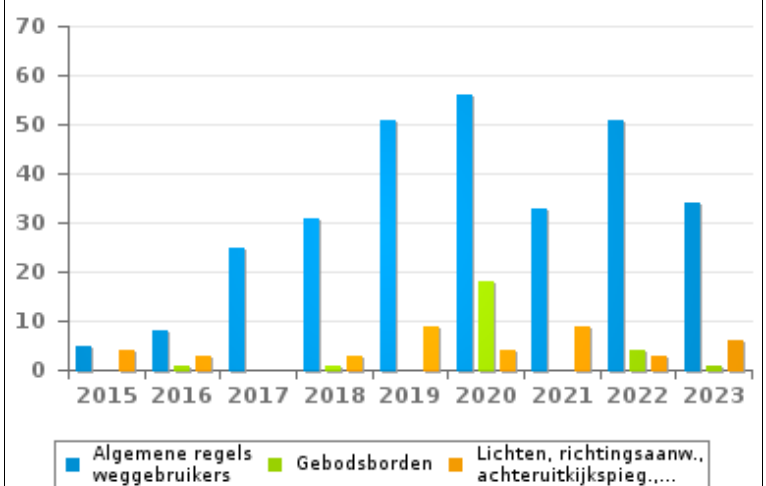
Wegcode(rest)

	2015	2016	2017	2018	2019	2020	2021	2022	2023
Wegcode: andere	0	0	0	0	0	0	0	0	0
Algemene regels weggebruikers	5	8	25	31	51	56	33	51	34
Verbodsborden	4	4	8	8	52	3	1	7	24
Rijbewegingen	1	6	18	5	7	10	15	8	12
Wegmarkeringen	10	5	7	4	14	10	10	8	8
Lichten, richtingsaanw., achteruitkijkspieg.,...	4	3	0	3	9	4	9	3	6
Voorrang	1	4	5	4	2	5	3	1	7
Bevelen van bevoegde personen	2	2	1	3	3	6	4	5	4
Verkeer in functie van de plaats	0	1	5	7	2	2	3	5	5
Gebodsborden	0	1	0	1	0	18	0	4	1
Lading van goederen (Wegcode)	1	0	1	0	1	9	3	5	1
Vervoer van personen (Wegcode)	0	2	3	6	5	4	0	1	0
Gedrag tov bepaalde weggebruikers	0	0	1	2	1	0	0	0	0
TOTAAL	28	36	74	74	147	127	81	98	102

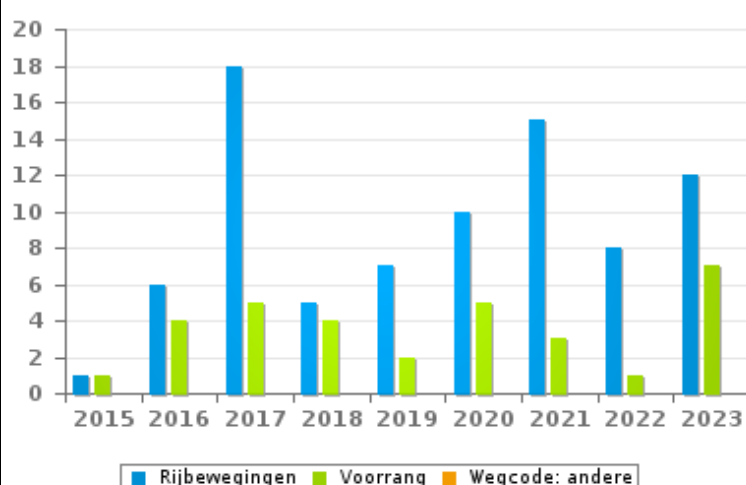
Aantal inbreuken



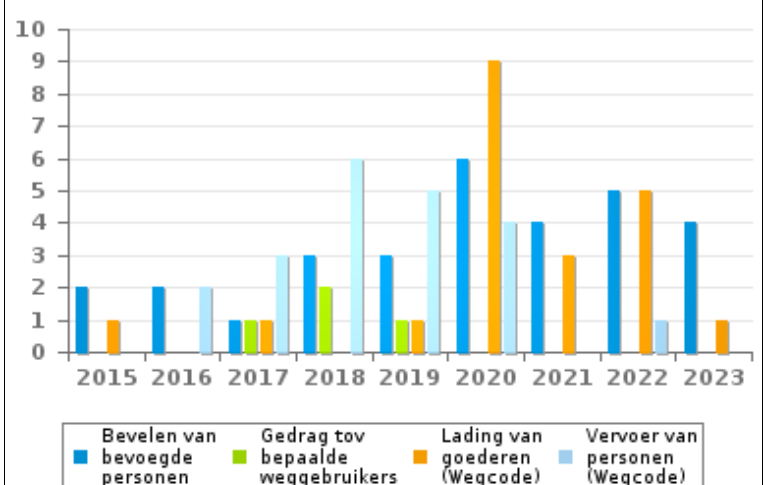
Aantal inbreuken



Aantal inbreuken



Aantal inbreuken





VERKEERSINBREUKEN (autosnelwegen inbegrepen) : TOP 5

2023

Alle inbreuken

Thema	Wetsartikel	Aantal inbreuken	% (*)
Snelheid	(Opgelet: de onderstaande overtreding is alleen geldig voor Waals Gewest) Art. 11.1. Binnen de bebouwde kommen is de snelheid beperkt tot 50 km per uur [...].	2.097	67,97 %
Snelheid	(Opgelet: de onderstaande overtreding is alleen geldig voor Waals Gewest) Art. 11.2.2°.b). Buiten de bebouwde kommen is de snelheid beperkt tot 90 km per uur op de andere openbare wegen.	176	5,71 %
Alcohol	Art. 34.§2.1°. Met geldboete van 200 euro tot 2 000 euro, wordt gestraft hij die op een openbare plaats een voertuig of een rijder bestuurt of een bestuurder begeleidt met het oog op de scholing, terwijl de ademanalyse een alcoholconcentratie van ten minste 0,35 milligram per liter uitgeademde alveolaire lucht meet of de bloedanalyse een alcoholconcentratie van ten minste 0,8 gram per liter bloed aangeeft. [De geconstateerde alcoholconcentratie bedraagt ten minste 0,65 milligram per liter uitgeademde alveolaire lucht (1,5 gram per liter bloed).]	63	2,04 %
Technische eisen	Art. 24.§1. Geen enkel volgens [...] [KB van 15-03-1968] aan de autokeuring onderworpen voertuig mag zich op de openbare weg bevinden, tenzij het voorzien is van een geldig keuringsbewijs, het overeenkomstig keuringsvignet en een met zijn gebruik overeenstemmend identificatieverslag of technische fiche en een document "Visuele keuring van het voertuig", voor zover deze documenten vereist zijn. Dit verbod geldt niet [...] om : 1° leeg en langs de kortste weg de verplaatsing te doen : a) tussen het station voor autokeuring en de woonplaats of exploitatiezetel van de titularis van het voertuig of de exploitatiezetel van de hersteller en omgekeerd; b) tussen de woonplaats of de exploitatiezetel van de titularis van het voertuig en de exploitatiezetel van de hersteller en omgekeerd; 2° langs de kortste weg de verplaatsing te doen van de grenspost van binnenkomen in België tot de woonplaats of de exploitatiezetel van de titularis van het voertuig of het station voor autokeuring.	54	1,75 %
Snelheid	(Opgelet: de onderstaande overtreding is alleen geldig voor Waals Gewest) Art. 11.2.2° - b). Buiten de bebouwde kommen is de snelheid beperkt tot 90 km per uur [...] op de andere openbare wegen. De lagere snelheidsbeperkingen opgelegd door het verkeersbord C43 of voortvloeiend uit artikel 11.3. blijven van toepassing. Art. 5. De weggebruikers moeten de verkeerslichten, verkeersborden en wegmarkeringen in acht nemen wanneer deze regelmatig zijn naar de vorm, voldoende zichtbaar zijn en overeenkomstig de voorschriften van [...] [het algemeen] reglement [op de politie van het wegverkeer en van het gebruik van de openbare weg] zijn aangebracht. Art. 68.3. [...] Bord C43 [met de vermelding 70]: Vanaf het verkeersbord tot het volgend kruispunt [of verkeersbord C45], verbod te rijden met een grotere snelheid dan [70 km per uur] [...].	50	1,62 %



VERKEERSINBREUKEN (autosnelwegen inbegrepen) : TOP 5

2023

4de graadsinbreuken

Thema	Wetsartikel	Aantal inbreuken	% (*)
Wegcode (rest)	De overtreding op de hierna vermelde bepalingen wordt beschouwd als overtreding van 4de graad krachtens artikel 4.4° van KB 30-09-2005 : Art. 20.3.1°. Het is verboden zich op een overweg te begeven wanneer de slagbomen in beweging of gesloten zijn.	2	0,06 %
Wegcode (rest)	De overtreding op de hierna vermelde bepalingen wordt beschouwd als overtreding van 4de graad krachtens artikel 4.4° van KB 30-09-2005 : Art. 20.3.2°. Het is verboden zich op een overweg te begeven wanneer de rode knipperlichten branden.	2	0,06 %
Wegcode (rest)	De overtreding op de hierna vermelde bepalingen wordt beschouwd als overtreding van 4de graad krachtens artikel 4.4° van KB 30-09-2005 : Art. 20.3.3°. Het is verboden zich op een overweg te begeven wanneer het geluidssein werkt.	1	0,03 %

(*) % ten opzichte van totaal aantal inbreuken



VERKEERSINBREUKEN (autosnelwegen inbegrepen) : MOMENT

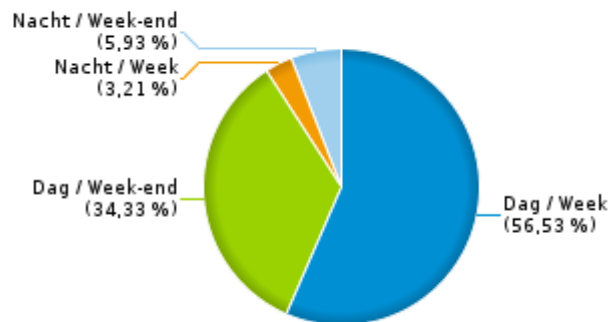
Aantal inbreuken per moment van de week 2023

	Week			Week-end			TOTAAL
	Dag	Nacht	Subtotaal	Dag	Nacht	Subtotaal	
Snelheid	1.374	74	1.448	890	60	950	2.398
Stilstaan en parkeren	18	0	18	13	2	15	33
GSM	7	0	7	6	0	6	13
Helm en beschermende kledij	0	0	0	2	0	2	2
Gordel en kinderzitje	39	0	39	11	2	13	52
Verkeerslichten	7	0	7	0	0	0	7
Wegcode (rest)	62	0	62	32	8	40	102
Alcohol	56	11	67	27	82	109	176
Drugs	21	3	24	15	10	25	49
Inschrijving	30	3	33	21	5	26	59
Rijbewijs	37	4	41	13	6	19	60
Technische eisen	62	2	64	15	2	17	81
Verzekering	19	2	21	14	6	20	41
Zwaar vervoer	5	0	5	0	0	0	5
Andere	1	0	1	0	0	0	1
Onbekend	6	0	6	0	0	0	6
TOTAAL	1.744	99	1.843	1.059	183	1.242	3.085

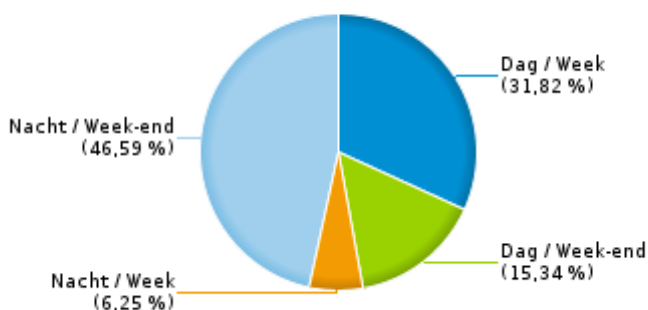
Weekend: van vrijdag 22.00u tot maandag 06.00u
Week: van maandag 06.00u tot vrijdag 22.00u

Dag: van 06.00u tot 22.00u
Nacht: van 22.00u tot 06.00u

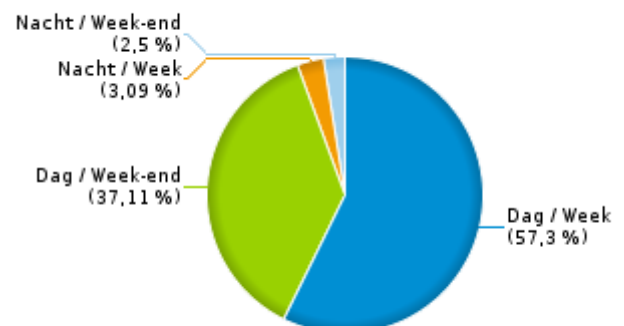
% inbreuken per moment - 2023



% alcoholinbreuken per moment - 2023



% snelheidsinbreuken per moment - 2023





SNELHEIDSINBREUKEN (autosnelwegen inbegrepen) : PLAATS

2023

Beauraing

Straat	Huis nr	Km paal	0-10 km/u te snel	11-20 km/u te snel	21-30 km/u te snel	31-40 km/u te snel	>40 km/u te snel	??? km/u te snel	TOTAAL
N40 Richting Arlon		87.9	7	75	22	3	1	0	108
N40 Richting Arlon		83.9	2	13	3	1	0	0	19
N40 Richting Arlon		84.0	2	11	2	0	0	0	15
N40 Richting Arlon		89.0	1	3	0	0	0	0	4
N40 Richting Arlon		85.3	0	0	0	0	0	1	1
N40 Richting Arlon		94.1	0	0	1	0	0	0	1
N40 Richting Bergen		89.0	9	42	6	4	1	0	62
N40 Richting Bergen		83.9	1	0	0	0	0	0	1
N929 Dion (N40) - Grandhan (N833)		3.0	0	10	0	0	0	0	10
N929 Dion (N40) - Grandhan (N833)		2.9	0	6	1	0	0	0	7
N95 Richting Dinant		24.5	0	0	0	0	0	1	1
N981 - RUE DES ARDENNES VERS BEAURAING	327	4.8	44	38	6	1	0	0	89
N981 - RUE DES ARDENNES VERS FELENNE	327	4.8	81	57	10	4	2	0	154
RUE DE BOUILLON VERS BEAURAING	427		2	0	1	0	0	0	3
RUE DE BOUILLON VERS GEDINNE	427		8	18	5	1	0	0	32
Rue de Dinant	311		17	69	13	9	4	0	112
Rue de Dinant	113		36	33	3	3	1	0	76
Rue de Dinant	18		0	0	0	0	0	1	1
rue de Rochefort	497		0	3	0	0	0	0	3
rue de Rochefort	243		0	0	0	0	0	1	1
rue de Rochefort			0	1	0	0	0	0	1
rue des Ardennes	327		0	32	6	2	0	0	40
rue des Ardennes	220		0	11	2	1	0	0	14
rue des Ardennes	318		0	2	0	0	0	0	2
rue de Wellin	115		0	44	11	1	0	0	56
rue de Wellin	15		0	1	0	0	0	0	1
TOTAAL			210	469	92	30	9	4	814



SNELHEIDSINBREUKEN (autosnelwegen inbegrepen) : PLAATS

2023

Dieve

Straat	Huis nr	Km paal	0-10 km/u te snel	11-20 km/u te snel	21-30 km/u te snel	31-40 km/u te snel	??? km/u te snel	TOTAAL
N945 Baillamont (N95) - Sedan (F)		2.9	0	60	11	3	0	74
N945 Baillamont (N95) - Sedan (F)		1.4	6	32	15	0	0	53
N945 Baillamont (N95) - Sedan (F)		3.5	0	0	1	0	0	1
N945 Baillamont (N95) - Sedan (F)			0	0	1	0	0	1
N95 Richting Bouillon		43.4	2	10	4	1	0	17
N95 Richting Bouillon		41.1	6	4	0	0	0	10
N95 Richting Bouillon			0	0	0	0	1	1
N95 Richting Dinant		43.3	0	1	0	0	0	1
Rue de Bouillon	10		0	1	0	0	0	1
Rue de Dinant	10		0	28	4	1	0	33
Rue de la Station	80		8	2	0	0	0	10
Rue de la Station			0	0	0	0	1	1
TOTAAL			22	138	36	5	2	203

Gedinne

Straat	Huis nr	Km paal	0-10 km/u te snel	11-20 km/u te snel	21-30 km/u te snel	31-40 km/u te snel	>40 km/u te snel	??? km/u te snel	TOTAAL
N935 Gribelle (N95) - Charleville-Mézières (F)		5.7	0	43	19	3	1	0	66
N935 Gribelle (N95) - Charleville-Mézières (F)			0	0	0	1	0	0	1
N952 Gedinne (N835) - Fumay (F)		4.2	12	18	3	0	0	0	33
N952 Gedinne (N835) - Fumay (F)		5.8	1	21	2	1	1	0	26
N952 Gedinne (N835) - Fumay (F)		4.7	12	6	4	0	0	0	22
N952 Gedinne (N835) - Fumay (F)		8.8	0	4	4	1	0	0	9
N952 Gedinne (N835) - Fumay (F)		3.6	0	5	1	0	0	0	6
N952 Gedinne (N835) - Fumay (F)		4.6	0	0	0	0	0	1	1
N95 Richting Bouillon		29.3	3	8	4	0	1	0	16
N95 Richting Bouillon		35.1	0	0	0	0	0	2	2
N95 Richting Dinant		29.3	2	56	16	1	0	0	75
N95 Richting Dinant		34.4	0	8	3	0	0	0	11



SNELHEIDSINBREUKEN (autosnelwegen inbegrepen) : PLAATS

2023

Gedinne

Straat	Huis nr	Km paal	0-10 km/u te snel	11-20 km/u te snel	21-30 km/u te snel	31-40 km/u te snel	>40 km/u te snel	??? km/u te snel	TOTAAL
N95 VERS BEAURAING	57	34.55	273	255	66	13	3	0	610
N95 VERS BIEVRE	57	34.55	129	126	8	3	0	0	266
Rue de Boiron	45		25	42	13	2	0	0	82
Rue de France	57		5	0	0	0	0	0	5
Station	59		0	29	2	1	1	0	33
Station	32		0	19	1	0	0	0	20
Station	52		0	5	0	0	0	0	5
TOTAAL			462	645	146	26	7	3	1.289

Vresse-Sur-Semois

Straat	Huis nr	Km paal	11-20 km/u te snel	21-30 km/u te snel	31-40 km/u te snel	TOTAAL
N914 Graide-Station (Bièvre) - Monthermé (F)		18.6	18	6	2	26
N914 Graide-Station (Bièvre) - Monthermé (F)		18.7	0	1	0	1
N914 Graide-Station (Bièvre) - Monthermé (F)			1	0	0	1
N945 - RUE LA RINGE VERS FRANCE		13.9	6	4	1	11
N945 - RUE LA RINGE VERS VRESSE		13.9	8	5	0	13
N973 Verbinding Hérisson (N935) - Bohan (N914)		1.2	30	6	1	37
N973 Verbinding Hérisson (N935) - Bohan (N914)		3.2	2	0	0	2
Rue Grande	30		1	0	0	1
TOTAAL			66	22	4	92



SNELHEIDSINBREUKEN (autosnelwegen inbegrepen) : SNELHEIDSREGIME

2023

toegelaten snelheid	0-10 km/u te snel	11-20 km/u te snel	21-30 km/u te snel	31-40 km/u te snel	>40 km/u te snel	??? km/u te snel	TOTAAL
50	641	1.143	248	54	11	0	2.097
60	4	14	5	0	0	0	23
70	26	52	13	1	0	0	92
90	23	108	30	10	5	1	177
Onbekend	0	1	0	0	0	8	9
TOTAAL	694	1.318	296	65	16	9	2.398



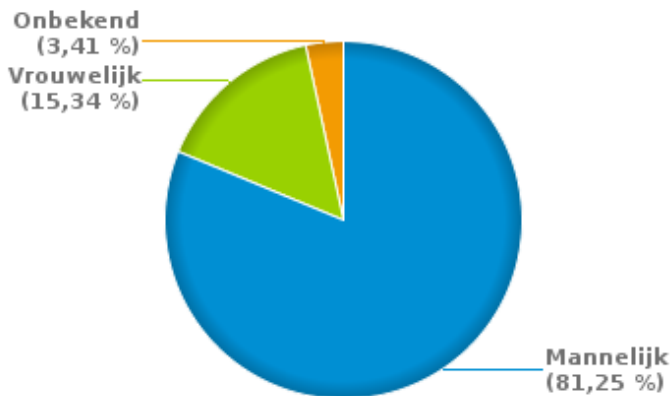
VERKEERSINBREUKEN (autosnelwegen inbegrepen) : PROFILERING

2023

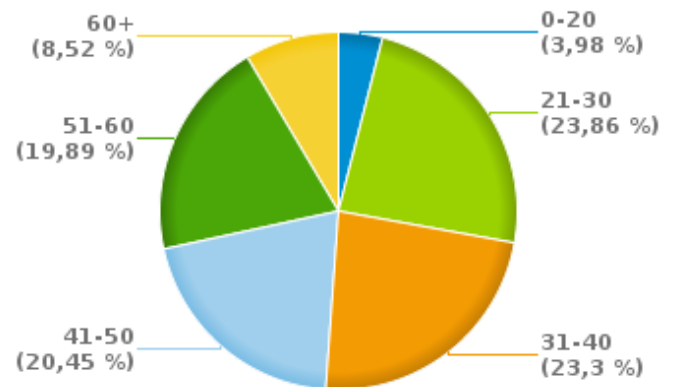
Aantal inbreuken alcohol per geslacht en per leeftijdscategorie

	Mannelijk	Vrouwelijk	Onbekend	TOTAAL
0-20	7	0	0	7
21-30	34	5	3	42
31-40	36	4	1	41
41-50	29	6	1	36
51-60	22	12	1	35
60+	15	0	0	15
TOTAAL	143	27	6	176

% Alcoholinbreuken per geslacht - 2023



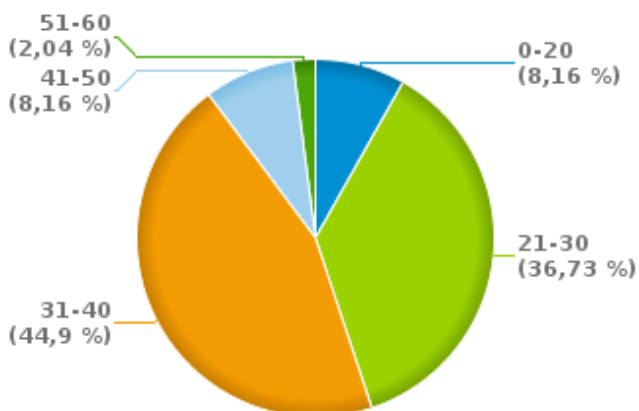
% Alcoholinbreuken per leeftijd - 2023



Aantal inbreuken drugs per geslacht en per leeftijdscategorie

	Mannelijk	Vrouwelijk	Onbekend	TOTAAL
0-20	4	0	0	4
21-30	12	5	1	18
31-40	20	2	0	22
41-50	4	0	0	4
51-60	1	0	0	1
TOTAAL	41	7	1	49

% Drugsinbreuken per leeftijd - 2023



% Drugsinbreuken per geslacht - 2023





VERKEERSINBREUKEN

REPORT FILTERS

Begin jaar van de inbreuken	2015
Einde jaar van de inbreuken	2023
Trimester	Trim. 1;Trim. 2;Trim. 3;Trim. 4
Datum van afsluiting van de gegevensbank	30/04/24
Politiezone	PZ HOUILLE-SEMOIS (GEDINNE)
Lokale/federale eenheid	
Op/Buiten snelweg	(autosnelwegen inbegrepen)
Vaststellende politie-eenheid	

Refresh report datum	01/07/2024 10:22:01
----------------------	---------------------