

**Overzicht
Verkeersinbreuken
(autosnelwegen inbegrepen)
2023**

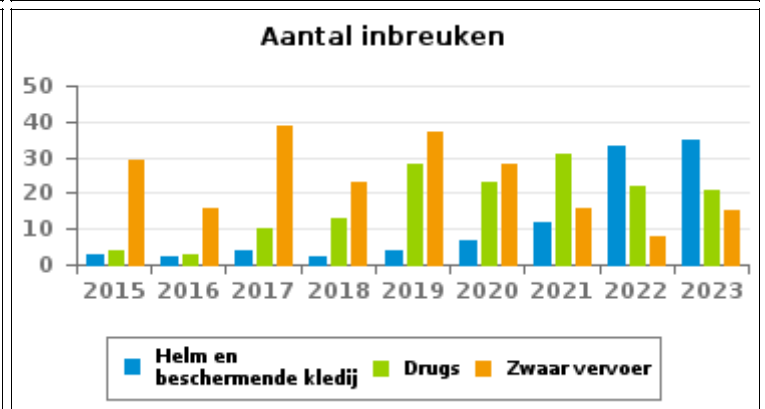
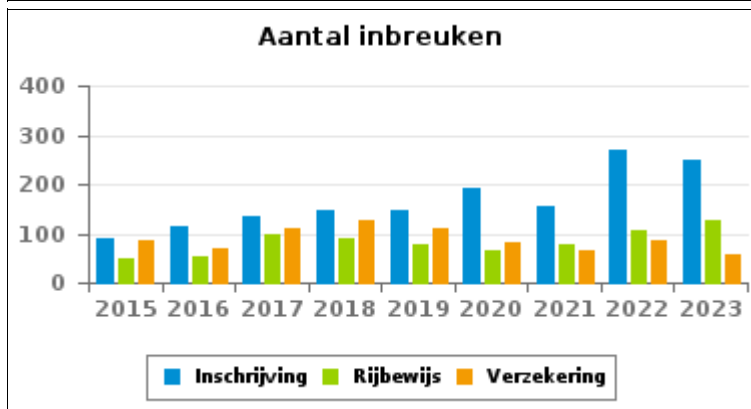
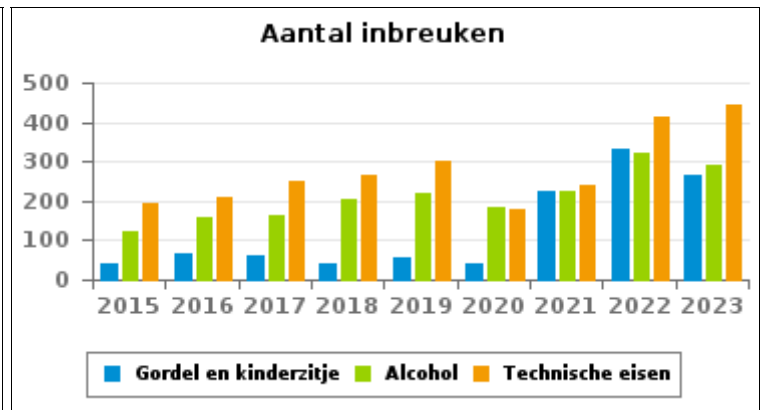
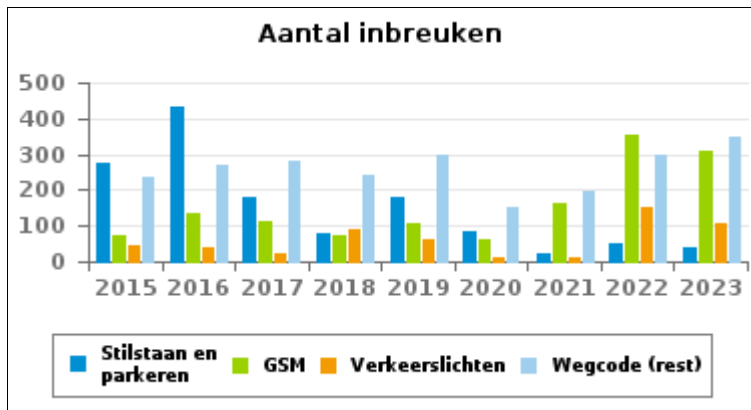
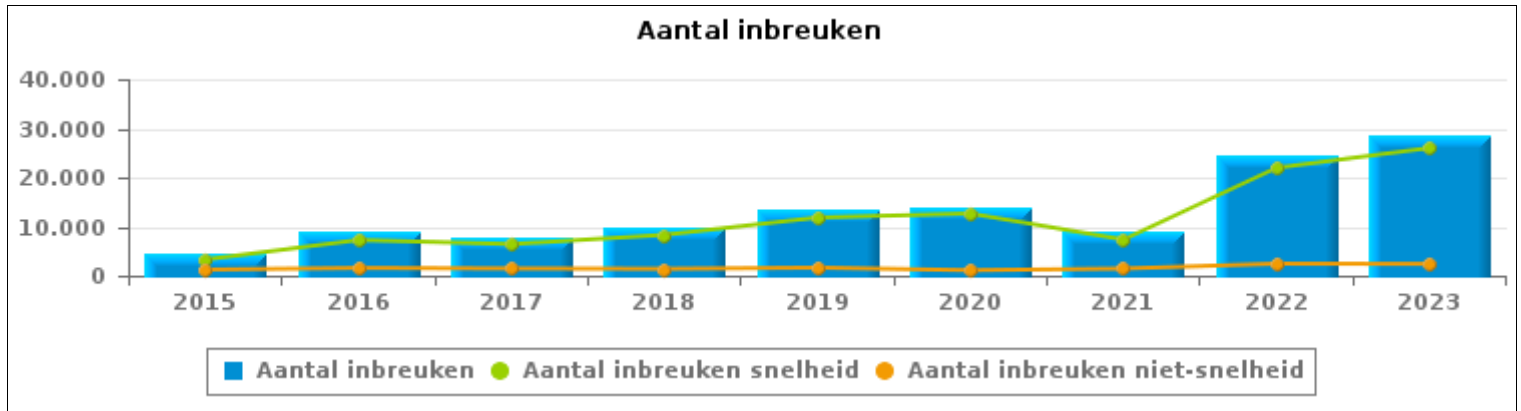
PZ FLOWAL (WALCOURT)



VERKEERSINBREUKEN (autosnelwegen inbegrepen) : ALGEMEEN OVERZICHT

Vergelijking per jaar: 2015-2023

	2015	2016	2017	2018	2019	2020	2021	2022	2023
TOTAAL AANTAL INBREUKEN	4.538	8.837	7.887	9.706	13.472	13.765	8.788	24.402	28.387
INBREUKEN PER THEMA									
	2015	2016	2017	2018	2019	2020	2021	2022	2023
Snelheid	3.293	7.266	6.421	8.309	11.839	12.653	7.344	21.961	25.999
Stilstaan en parkeren	273	433	179	81	181	87	22	48	37
GSM	75	134	114	74	107	62	164	354	307
Helm en beschermende kledij	3	2	4	2	4	7	12	33	35
Gordel en kindersitje	40	64	59	40	55	42	223	331	267
Verkeerslichten	43	41	20	91	64	10	14	152	109
Wegcode (rest)	235	272	283	242	300	151	199	300	349
Alcohol	123	158	165	202	219	183	224	319	289
Drugs	4	3	10	13	28	23	31	22	21
Inschrijving	88	114	136	146	148	190	155	268	250
Rijbewijs	51	52	97	89	78	67	79	106	126
Technische eisen	192	207	249	265	299	180	238	412	444
Verzekering	87	70	111	127	109	81	67	85	59
Zwaar vervoer	29	16	39	23	37	28	16	8	15
Andere	2	3	0	2	4	1	0	2	1
Onbekend	0	2	0	0	0	0	0	1	79



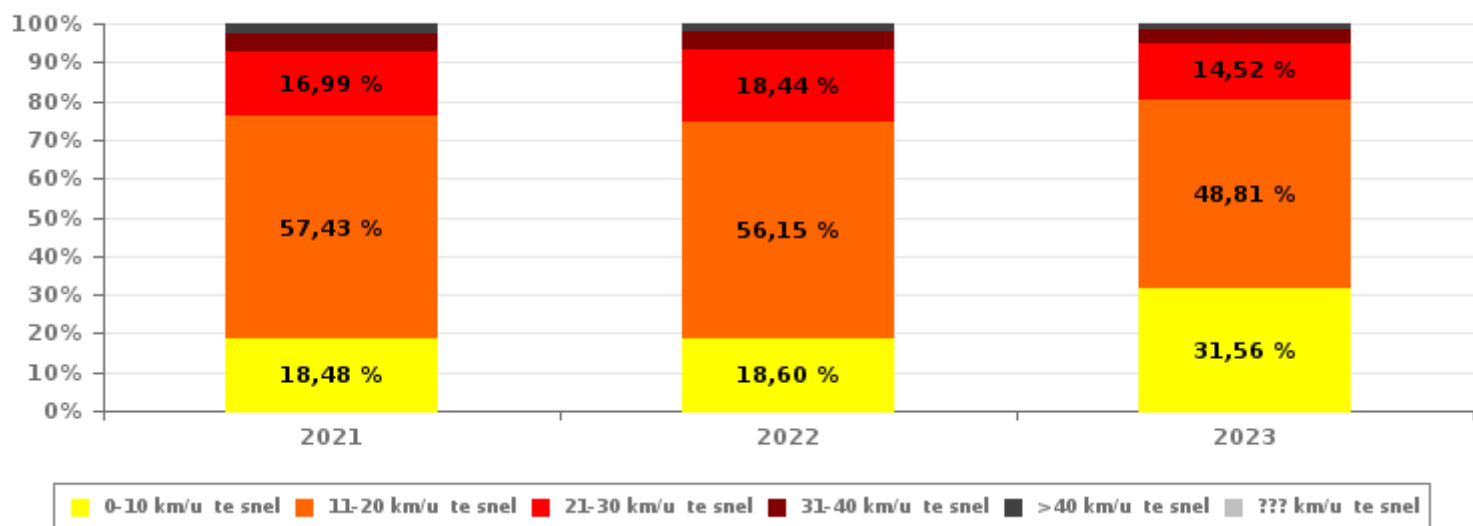


VERKEERSINBREUKEN (autosnelwegen inbegrepen) : ALGEMEEN OVERZICHT INBREUKEN PER ZWAARTEGRAAD

Vergelijking per jaar: 2015-2023

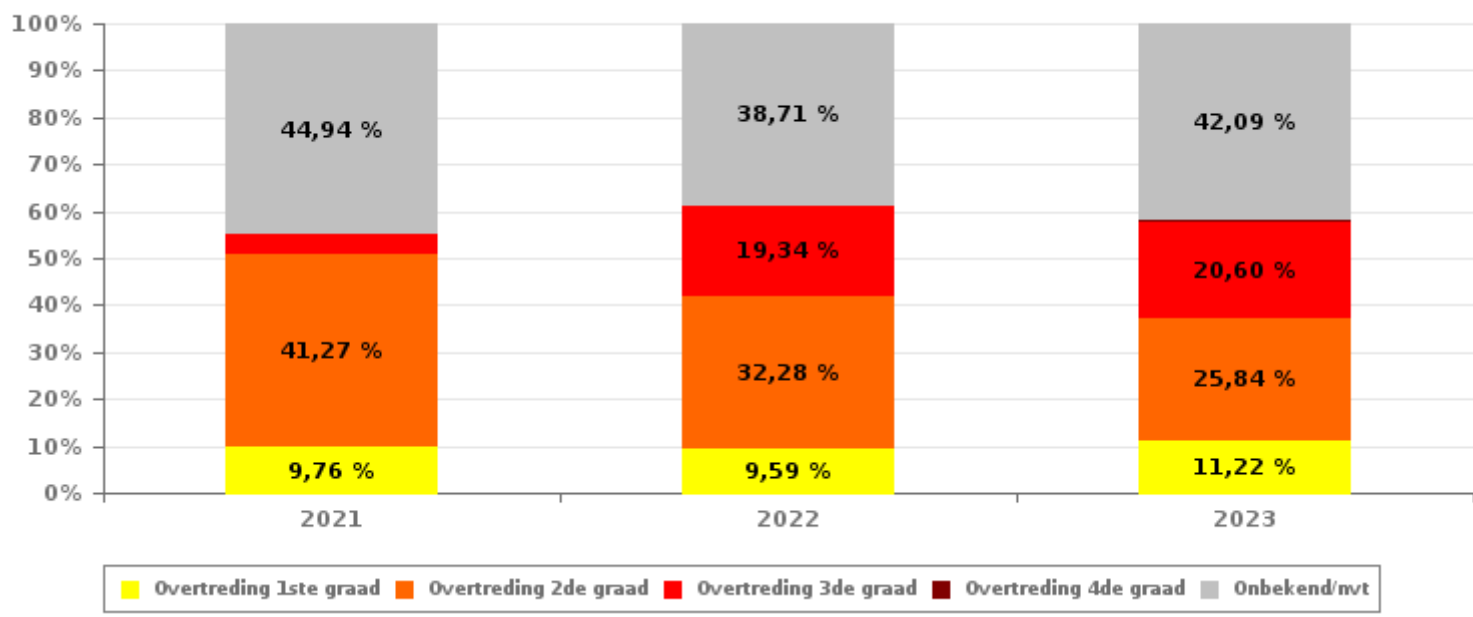
SNELHEID	2015	2016	2017	2018	2019	2020	2021	2022	2023
0-10 km/u te snel	370	528	773	1.181	2.295	2.119	1.357	4.085	8.205
11-20 km/u te snel	1.821	4.691	3.968	4.840	6.835	6.840	4.218	12.331	12.690
21-30 km/u te snel	832	1.524	1.270	1.551	1.914	2.504	1.248	4.049	3.774
31-40 km/u te snel	183	392	293	483	587	883	332	1.094	979
>40 km/u te snel	68	110	89	239	183	289	176	388	338
??? km/u te snel	19	21	28	15	25	18	13	14	13
Subtotaal SNELHEID	3.293	7.266	6.421	8.309	11.839	12.653	7.344	21.961	25.999

Aantal (snelheid) inbreuken : indeling per graad



NIET-SNELHEID	2015	2016	2017	2018	2019	2020	2021	2022	2023
1ste graad	418	426	374	268	147	134	141	234	268
2de graad	215	261	244	202	332	292	596	788	617
3de graad	137	129	129	156	223	70	56	472	492
4de graad	0	12	6	5	3	1	2	2	6
Onbekend/NVT	475	743	713	766	928	615	649	945	1.005
Subtotaal NIET-SNELHEID	1.245	1.571	1.466	1.397	1.633	1.112	1.444	2.441	2.388

Aantal (niet-snelheid) inbreuken : indeling per graad





VERKEERSINBREUKEN (autosnelwegen inbegrepen) : ALGEMEEN OVERZICHT

Vergelijking per maand voor het jaar 2023

	Jan	Feb	Maa	Apr	Mei	Jun	Jul	Aug	Sep	Okt	Nov	Dec	TOTAAL
TOTAAL AANTAL INBREUKEN	2.152	4.391	1.518	1.797	3.345	1.490	1.710	2.694	960	4.214	2.342	1.774	28.387
INBREUKEN PER THEMA	Jan	Feb	Maa	Apr	Mei	Jun	Jul	Aug	Sep	Okt	Nov	Dec	TOTAAL
Snelheid	1.916	4.146	1.332	1.629	3.077	1.315	1.619	2.403	772	3.993	2.170	1.627	25.999
Stilstaan en parkeren	6	14	1	1	2	2	1	0	1	1	4	4	37
GSM	37	20	28	27	45	21	11	48	24	25	9	12	307
Helm en beschermende kledij	0	1	0	0	11	6	1	8	7	1	0	0	35
Gordel en kinderzitje	20	25	19	23	39	34	9	21	27	23	14	13	267
Verkeerslichten	3	1	1	1	1	0	0	94	5	1	2	0	109
Wegcode (rest)	44	41	39	32	44	20	6	19	15	23	44	22	349
Alcohol	16	23	18	20	29	35	21	32	28	23	22	22	289
Drugs	2	1	2	2	1	0	2	1	2	1	1	6	21
Inschrijving	32	39	21	20	24	15	14	15	21	25	11	13	250
Rijbewijs	10	15	19	7	16	2	6	7	13	14	12	5	126
Technische eisen	56	60	34	30	49	34	15	34	23	56	26	27	444
Verzekering	10	4	4	2	7	4	4	3	5	5	4	7	59
Zwaar vervoer	0	1	0	3	0	2	1	0	2	5	1	0	15
Andere	0	0	0	0	0	0	0	0	0	1	0	0	1
Onbekend	0	0	0	0	0	0	0	9	15	17	22	16	79
INBREUKEN PER ZWAARTEGRAAD													
SNELHEID	Jan	Feb	Maa	Apr	Mei	Jun	Jul	Aug	Sep	Okt	Nov	Dec	TOTAAL
0-10 km/u te snel	461	912	493	355	802	437	589	764	282	1.476	1.109	525	8.205
11-20 km/u te snel	983	2.216	612	864	1.602	645	771	1.211	364	1.828	793	801	12.690
21-30 km/u te snel	348	754	163	284	494	173	202	344	91	512	198	211	3.774
31-40 km/u te snel	91	188	53	94	124	44	47	64	25	133	51	65	979
>40 km/u te snel	32	75	11	31	55	12	10	19	10	43	16	24	338
??? km/u te snel	1	1	0	1	0	4	0	1	0	1	3	1	13
Subtotaal SNELHEID	1.916	4.146	1.332	1.629	3.077	1.315	1.619	2.403	772	3.993	2.170	1.627	25.999
NIET-SNELHEID	Jan	Feb	Maa	Apr	Mei	Jun	Jul	Aug	Sep	Okt	Nov	Dec	TOTAAL
1ste graad	31	34	33	20	34	17	6	17	23	21	22	10	268
2de graad	52	72	42	47	60	57	23	114	44	46	30	30	617
3de graad	62	37	35	38	79	25	13	73	34	35	34	27	492
4de graad	0	0	1	1	0	0	0	2	0	0	2	0	6
Onbekend/NVT	91	102	75	62	95	76	49	85	87	119	84	80	1.005
Subtotaal NIET-SNELHEID	236	245	186	168	268	175	91	291	188	221	172	147	2.388



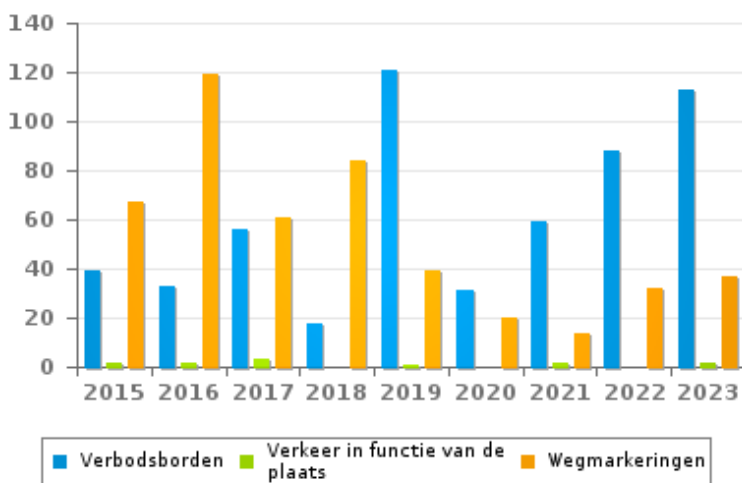
VERKEERSINBREUKEN (autosnelwegen inbegrepen) : ALGEMEEN OVERZICHT (DETAIL)

Vergelijking per jaar: 2015-2023

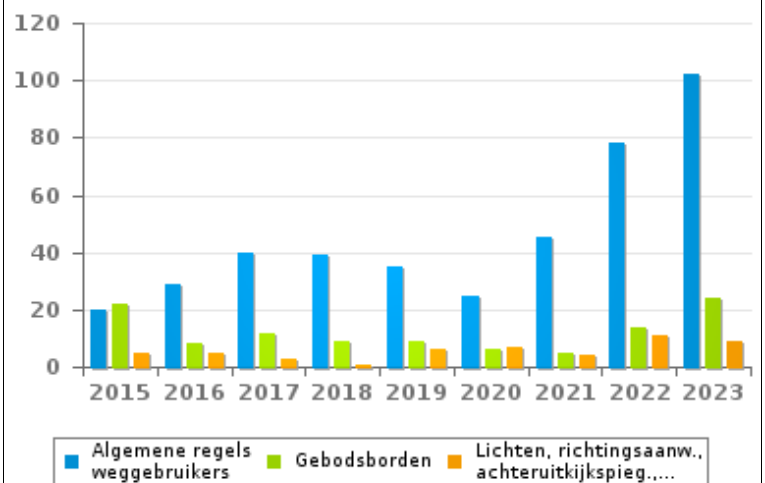
Wegcode(rest)

	2015	2016	2017	2018	2019	2020	2021	2022	2023
Verbodsborden	39	33	56	18	121	31	59	88	113
Wegmarkeringen	67	119	61	84	39	20	14	32	37
Algemene regels weggebruikers	20	29	40	39	35	25	45	78	102
Voorrang	23	24	47	37	32	40	47	32	29
Rijbewegingen	36	38	43	39	36	10	11	13	17
Gebodsborden	22	8	12	9	9	6	5	14	24
Lading van goederen (Wegcode)	8	1	10	7	11	4	4	6	3
Lichten, richtingsaanw., achteruitkijkspieg.,....	5	5	3	1	6	7	4	11	9
Bevelen van bevoegde personen	6	5	4	3	6	6	5	10	5
Vervoer van personen (Wegcode)	1	1	3	2	2	1	3	14	6
Gedrag tov bepaalde weggebruikers	4	1	1	3	1	0	0	2	1
Verkeer in functie van de plaats	2	2	3	0	1	0	2	0	2
Wegcode: andere	2	6	0	0	1	1	0	0	1
TOTAAL	235	272	283	242	300	151	199	300	349

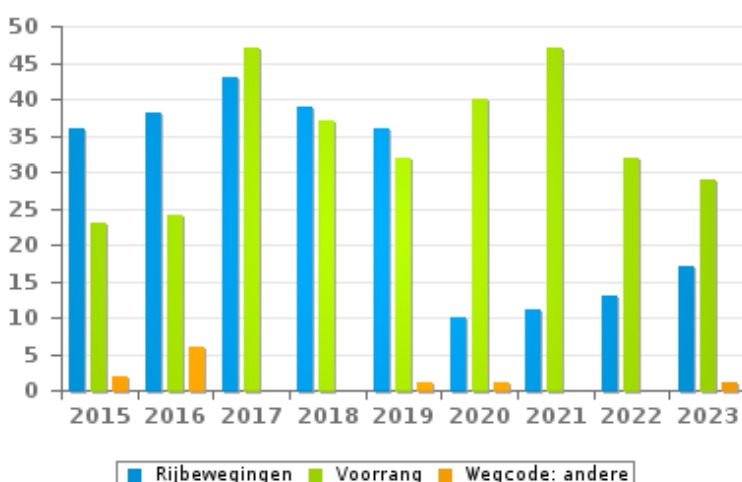
Aantal inbreuken



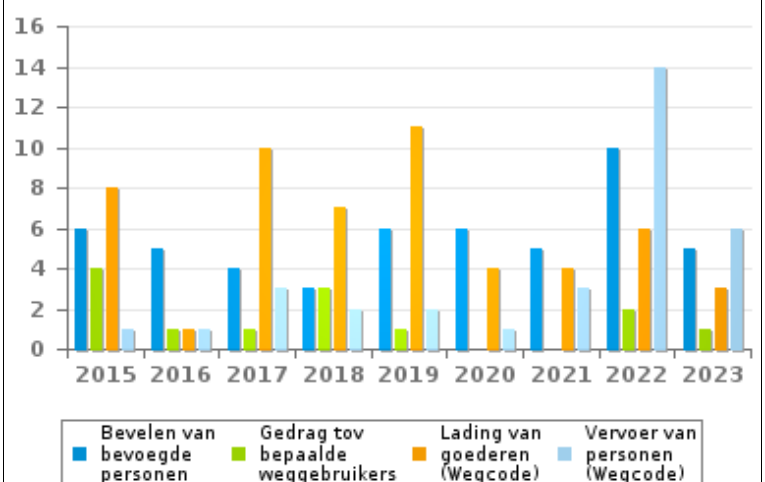
Aantal inbreuken



Aantal inbreuken



Aantal inbreuken





VERKEERSINBREUKEN (autosnelwegen inbegrepen) : TOP 5

2023

Alle inbreuken

Thema	Wetsartikel	Aantal inbreuken	% (*)
Snelheid	(Opgelet: de onderstaande overtreding is alleen geldig voor Waals Gewest) Art. 11.2.2°- a). Buiten de bebouwde kommen is de snelheid beperkt tot 90 km per uur op de openbare wegen verdeeld in vier of meer rijstroken waarvan er ten minste twee bestemd zijn voor iedere rijrichting en de rijrichtingen gescheiden zijn door wegmarkeringen [...]. De lagere snelheidsbeperkingen opgelegd door het verkeersbord C43 of voortvloeiend uit artikel 11.3. blijven van toepassing. Art. 5. De weggebruikers moeten de verkeerslichten, verkeersborden en wegmarkeringen in acht nemen wanneer deze regelmatig zijn naar de vorm, voldoende zichtbaar zijn en overeenkomstig de voorschriften van [het algemeen] reglement [op de politie van het wegverkeer en van het gebruik van de openbare weg] zijn aangebracht. Art. 68.3. Bord C43 [met de vermelding 70]: Vanaf het verkeersbord tot het volgend kruispunt [of verkeersbord C45], verbod te rijden met een grotere snelheid dan [70 km per uur] [...].	12.105	42,64 %
Snelheid	(Opgelet: de onderstaande overtreding is alleen geldig voor Waals Gewest) Art. 11.2.1°- b). Buiten de bebouwde kommen is de snelheid beperkt tot 120 km per uur [...] op de openbare wegen verdeeld in vier of meer rijstroken waarvan er ten minste twee bestemd zijn voor iedere rijrichting, voor zover de rijrichtingen anders dan door wegmarkeringen gescheiden zijn [...]. De lagere snelheidsbeperkingen opgelegd door het verkeersbord C43 of voortvloeiend uit artikel 11.3. blijven van toepassing. Art. 5. De weggebruikers moeten de verkeerslichten, verkeersborden en wegmarkeringen in acht nemen wanneer deze regelmatig zijn naar de vorm, voldoende zichtbaar zijn en overeenkomstig de voorschriften van [...] [het algemeen] reglement [op de politie van het wegverkeer en van het gebruik van de openbare weg] zijn aangebracht. Art. 68.3. [...] Bord C43 [met de vermelding 90]: Vanaf het verkeersbord tot het volgend kruispunt [of verkeersbord C45], verbod te rijden met een grotere snelheid dan [9	3.675	12,95 %
Snelheid	(Opgelet: de onderstaande overtreding is alleen geldig voor Waals Gewest) Art. 11.2.2° .a). Buiten de bebouwde kommen is de snelheid beperkt tot 90 km per uur op de openbare wegen verdeeld in vier of meer rijstroken waarvan er ten minste twee bestemd zijn voor iedere rijrichting en de rijrichtingen gescheiden zijn door wegmarkeringen.	3.033	10,68 %
Snelheid	(Opgelet: de onderstaande overtreding is alleen geldig voor Waals Gewest) Art. 11.1. Binnen de bebouwde kommen is de snelheid beperkt tot 50 km per uur [...].	2.656	9,36 %
Snelheid	(Opgelet: de onderstaande overtreding is alleen geldig voor Waalse en Brusselse Gewesten) Art. 11.2.2° .a). Buiten de bebouwde kommen is de snelheid beperkt tot 90 km per uur op de openbare wegen verdeeld in vier of meer rijstroken waarvan er ten minste twee bestemd zijn voor iedere rijrichting en de rijrichtingen gescheiden zijn door wegmarkeringen.	1.641	5,78 %



VERKEERSINBREUKEN (autosnelwegen inbegrepen) : TOP 5

2023

4de graadsinbreuken

Thema	Wetsartikel	Aantal inbreuken	% (*)
Wegcode (rest)	De overtreding op de hierna vermelde bepalingen wordt beschouwd als overtreding van 4de graad krachtens artikel 4.3° van KB 30-09-2005 :Art. 17.2.3°. Het links inhalen van een gespan [...] of van een voertuig met meer dan twee wielen is verboden bij het naderen van de top van een helling en in bochten, wanneer de zichtbaarheid onvoldoende is, behalve indien kan ingehaald worden zonder de doorlopende witte streep te overschrijden die het voor de tegenliggers bestemde deel van de rijbaan aflijnt.	3	0,01 %
Wegcode (rest)	Art. 4.1. De weggebruikers moeten onmiddellijk gevolg geven aan de bevelen van de bevoegde personen. Art. 4.2.2°. Als bevelen worden inzonderheid beschouwd: de arm of de armen horizontaal uitgestrekt, wat stoppen betekent voor de weggebruikers die naderen uit richtingen welke deze aangewezen door de arm of armen, dwarsen. Art. 4.1°. [...] zijn overtredingen van de vierde graad in de zin van artikel 29§1, eerste lid, van [...] [de] wet betreffende de politie over het wegverkeer, gecoördineerd op 16 maart 1968: de [...] bevelen negeren van een bevoegd persoon [vermeld in het artikel 4.2.2° van KB 01-12-1975].	1	0,00 %
Wegcode (rest)	De overtreding op de hierna vermelde bepalingen wordt beschouwd als overtreding van 4de graad krachtens artikel 4.4° van KB 30-09-2005 : Art. 20.3.2°. Het is verboden zich op een overweg te begeven wanneer de rode knipperlichten branden.	1	0,00 %
Wegcode (rest)	De overtreding op de hierna vermelde bepalingen wordt beschouwd als overtreding van 4de graad krachtens artikel 4.5° van KB 30-09-2005 : Art. 22.2juncto. De bepalingen van artikel 21.4. en 21.6. gelden op de autowegen. Art. 21.4.1°. Op autosnelwegen is het verboden de dwarsverbindingen te gebruiken.	1	0,00 %

(*) % ten opzichte van totaal aantal inbreuken



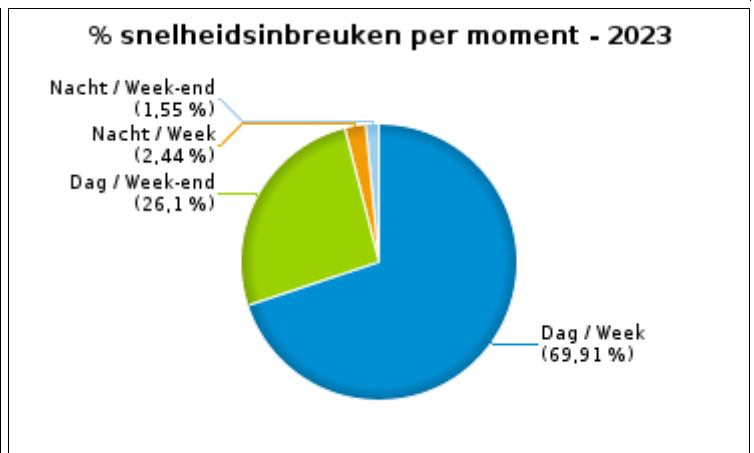
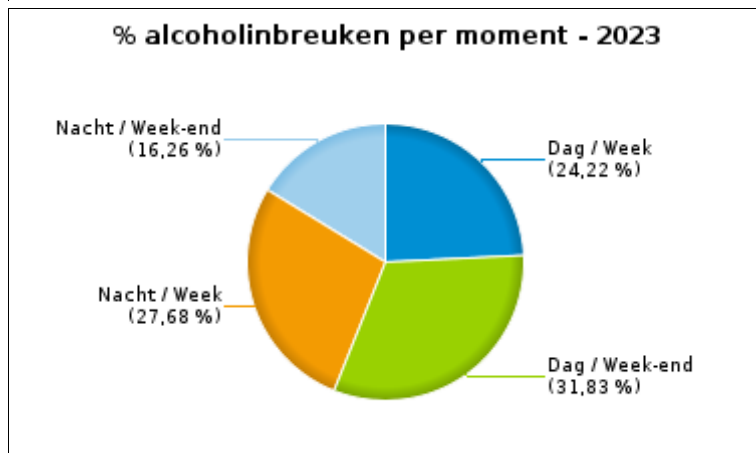
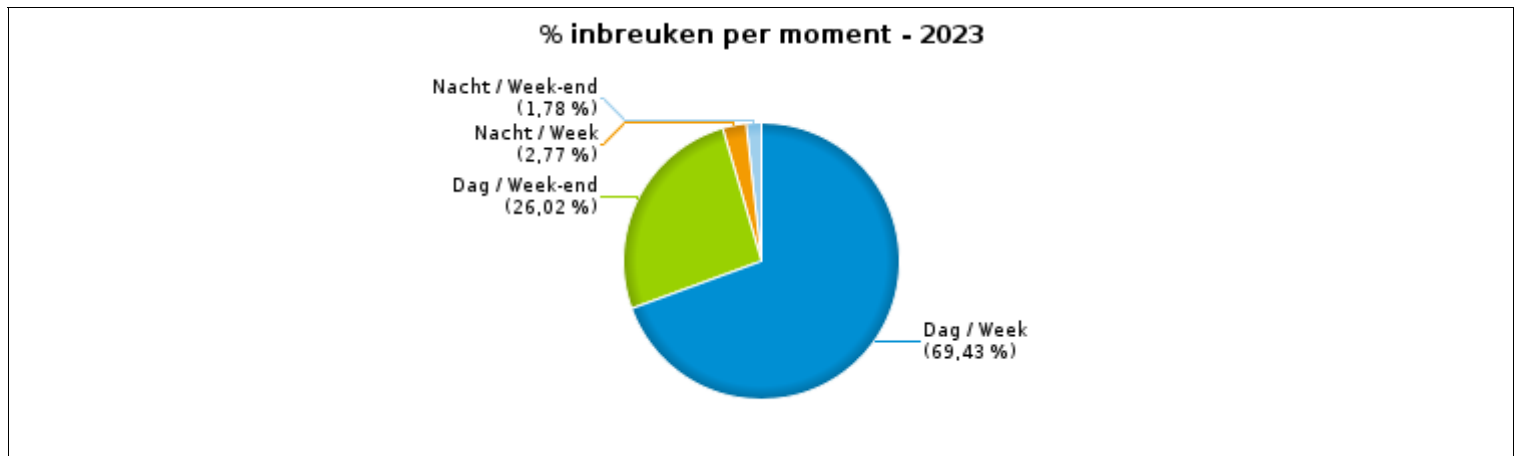
VERKEERSINBREUKEN (autosnelwegen inbegrepen) : MOMENT

Aantal inbreuken per moment van de week 2023

	Week			Week-end			TOTAAL
	Dag	Nacht	Subtotaal	Dag	Nacht	Subtotaal	
Snelheid	18.175	635	18.810	6.786	403	7.189	25.999
Stilstaan en parkeren	23	0	23	14	0	14	37
GSM	268	1	269	38	0	38	307
Helm en beschermende kledij	18	0	18	17	0	17	35
Gordel en kinderzitje	182	9	191	74	2	76	267
Verkeerslichten	106	0	106	2	1	3	109
Wegcode (rest)	233	11	244	97	8	105	349
Alcohol	70	80	150	92	47	139	289
Drugs	6	5	11	7	3	10	21
Inschrijving	180	10	190	55	5	60	250
Rijbewijs	81	6	87	33	6	39	126
Technische eisen	273	24	297	129	18	147	444
Verzekering	31	5	36	16	7	23	59
Zwaar vervoer	15	0	15	0	0	0	15
Andere	1	0	1	0	0	0	1
Onbekend	48	1	49	26	4	30	79
TOTAAL	19.710	787	20.497	7.386	504	7.890	28.387

Weekend: van vrijdag 22.00u tot maandag 06.00u
Week: van maandag 06.00u tot vrijdag 22.00u

Dag: van 06.00u tot 22.00u
Nacht: van 22.00u tot 06.00u





SNELHEIDSINBREUKEN (autosnelwegen inbegrepen) : PLAATS

2023

Florennes

Straat	Huis nr	Km paal	0-10 km/u te snel	11-20 km/u te snel	21-30 km/u te snel	31-40 km/u te snel	>40 km/u te snel	??? km/u te snel	TOTAAL
Avenue Jules-Lahaye	34		5	2	1	0	0	0	8
AVENUE JULES LAHAYE VERS METTET	34		61	27	4	0	0	0	92
AVENUE JULES LAHAYE VERS METTET	26	12	1	1	0	0	0	0	2
AVENUE JULES LAHAYE VERS METTET	26		1	0	0	0	0	0	1
AVENUE JULES-LAHAYE VERS METTET	24	32.43	40	53	6	2	0	0	101
AVENUE JULES LAHAYE VERS VODECEE	34		134	82	8	1	0	0	225
AVENUE JULES LAHAYE VERS VODECEE	26		8	4	0	0	0	0	12
AVENUE JULES-LAHAYE VERS VODECEE	24	32.43	69	47	7	0	0	0	123
N932 Godinne (N92) - Fraire (N5)		22.1	1	5	1	1	0	0	8
N932 Godinne (N92) - Fraire (N5)		21.0	3	3	0	0	0	0	6
N932 Godinne (N92) - Fraire (N5)			0	0	1	0	0	0	1
N975 Châtelet (R53) - Corennes (N977)		10.8	1	9	12	4	0	0	26
N975 Châtelet (R53) - Corennes (N977)		11.7	1	0	0	0	0	0	1
N975 Châtelet (R53) - Corennes (N977)		16.3	0	0	1	0	0	0	1
N 975 VERS FLORENNES		13.05	23	2	0	0	0	0	25
N 975 VERS FLORENNES		16.7	1	0	0	0	0	0	1
N 975 VERS GERPINNES		13.05	31	23	4	0	0	0	58
N 975 VERS GERPINNES		16.7	1	0	0	0	0	0	1
N977 Biesme (N573) - Agimont (N908)		11.7	1	3	1	0	0	0	5
N977 Biesme (N573) - Agimont (N908)			0	1	1	0	0	0	2
N97 DIRECTION DINANT		13.9	63	30	8	4	0	0	105
N97 Richting Clavier		12.0	1	0	0	0	0	0	1
N97 Richting Clavier		15.6	0	0	0	0	0	1	1
N97 Richting Clavier			0	0	1	0	0	0	1
N97 Richting Philippeville		13.9	216	73	16	5	3	0	313
N97 Richting Philippeville		9.3	0	2	0	1	2	0	5
N97 Richting Philippeville			0	1	2	0	0	0	3
N97 Richting Philippeville		12.0	1	0	0	0	0	0	1



SNELHEIDSINBREUKEN (autosnelwegen inbegrepen) : PLAATS

2023

Florennes

Straat	Huis nr	Km paal	0-10 km/u te snel	11-20 km/u te snel	21-30 km/u te snel	31-40 km/u te snel	>40 km/u te snel	??? km/u te snel	TOTAAL
N97 Richting Philippeville		13.5	0	0	0	0	0	1	1
N97 Richting Philippeville		14.2	0	0	0	0	0	1	1
N98 Richting N29-Ligny (Sombrefte)		33.3	0	2	1	0	0	0	3
N98 Richting N97-Vodecée (Philippeville)		33.1	0	1	1	0	0	0	2
N98 Richting N97-Vodecée (Philippeville)		30.0	1	0	0	0	0	0	1
N 98 VERS METTET		29.7	49	48	15	10	3	0	125
N98 VERS METTET		33.1	5	2	3	0	0	0	10
N 98 VERS PHILIPPEVILLE		29.7	13	7	3	1	0	0	24
N98 VERS VODECEE		33.1	7	1	0	0	0	0	8
RN 932 VERS FRAIRE		21	29	24	7	0	0	0	60
RN932 VERS FRAIRE		22.1	69	27	2	0	0	0	98
RN932 VERS FRAIRE		23.1	2	0	0	2	0	0	4
RN932 VERS FRAIRE		20.8	1	1	1	0	0	0	3
RN 932 VERS METTET		21	38	20	4	1	0	0	63
RN932 VERS METTET		22.1	54	47	11	0	1	0	113
RN932 VERS METTET		20.8	4	0	0	0	0	0	4
RN932 VERS METTET		23.1	1	1	0	0	0	0	2
RN951 VERS ANTHEE		24.6	15	5	3	0	0	0	23
RN951 VERS ERMETON/SUR/BIERT		24.6	12	14	4	0	1	0	31
RN 975 VERS FLORENNES		13.2	4	3	1	0	0	0	8
RN 975 VERS FLORENNES		10.9	4	0	0	0	0	0	4
RN975 VERS FLORENNES		10.8	101	101	24	2	2	0	230
RN975 VERS FLORENNES		16.4	10	8	2	0	0	0	20
RN975 VERS FLORENNES		12.9	3	2	0	0	0	0	5
RN 975 VERS GERPINNES		10.9	4	0	0	0	0	0	4
RN 975 VERS GERPINNES		13.2	2	1	0	0	0	0	3
RN975 VERS GERPINNES		10.8	149	172	28	11	0	0	360
RN975 VERS GERPINNES		16.4	11	10	2	1	0	0	24



SNELHEIDSINBREUKEN (autosnelwegen inbegrepen) : PLAATS

2023

Florennes

Straat	Huis nr	Km paal	0-10 km/u te snel	11-20 km/u te snel	21-30 km/u te snel	31-40 km/u te snel	>40 km/u te snel	??? km/u te snel	TOTAAL
RN975 VERS GERPINNES		12.9	4	6	0	0	0	0	10
RN977 VERS ROSEE		11.7	55	51	3	2	0	0	111
RN977 VERS STAVE		11.7	53	47	6	6	0	0	112
RN97 VERS DINANT		9.3	37	43	27	15	3	0	125
RN97 VERS DINANT		15.8	48	38	9	1	0	0	96
RN97 VERS DINANT		9.1	8	6	3	3	0	0	20
RN97 VERS DINANT		12	8	4	2	0	0	0	14
RN97 VERS PHILIPPEVILLE		9.3	103	137	86	35	12	0	373
RN97 VERS PHILIPPEVILLE		9.1	16	22	7	4	1	0	50
RN97 VERS PHILIPPEVILLE		12	3	1	0	0	0	0	4
RN98 VERS FLORENNES		30	3	1	0	0	0	0	4
RN98 VERS METTET		33.3	7	3	2	0	0	0	12
RN98 VERS METTET		33.4	6	5	0	0	0	0	11
RN98 VERS METTET		30	4	3	0	0	0	0	7
RN98 VERS VODECEE		33.3	6	3	0	0	0	0	9
RN98 VERS VODECEE		33.4	1	1	0	0	0	0	2
Rue de Biert	75		1	0	0	0	0	0	1
Rue de Corenne	36		3	3	0	0	0	0	6
RUE DE CORENNE VERS CORENNE	36		5	8	0	0	0	0	13
RUE DE CORENNE VERS FLORENNES	36		11	2	1	1	0	0	15
Rue de l'Abbaye	11		2	1	0	0	0	0	3
RUE DE L'ABBAYE VERS FLORENNES	8		4	0	0	0	0	0	4
RUE DE LA GARE-D'ORET VERS HANZINNE	24		11	8	0	0	0	0	19
RUE DE LA GARE-D'ORET VERS HANZINNE	27		12	7	0	0	0	0	19
RUE DE LA GARE-D'ORET VERS MORIALME	24		17	11	0	0	0	0	28
RUE DE LA GARE-D'ORET VERS MORIALME	27		2	1	0	0	0	0	3
RUE DE LA STATION VERS FLORENNES	216		14	3	0	0	0	0	17
RUE DE LA STATION VERS GERPINNES	216		4	7	0	0	0	0	11



SNELHEIDSINBREUKEN (autosnelwegen inbegrepen) : PLAATS

2023

Florennes

Straat	Huis nr	Km paal	0-10 km/u te snel	11-20 km/u te snel	21-30 km/u te snel	31-40 km/u te snel	>40 km/u te snel	??? km/u te snel	TOTAAL
Rue de Mettet	102		1	2	1	0	0	0	4
Rue de Mettet	200		1	1	1	0	0	0	3
Rue de Mettet	200/3		1	0	0	0	0	0	1
Rue de Mettet	86		0	1	0	0	0	0	1
RUE DE METTET VERS METTET	102		94	44	8	0	1	0	147
RUE DE METTET VERS METTET	86		6	9	0	0	0	0	15
RUE DE METTET VERS METTET	200/1		4	0	0	0	0	0	4
RUE DE METTET VERS METTET	200/3		3	0	1	0	0	0	4
RUE DE METTET VERS VODECEE	102		79	22	3	0	0	0	104
RUE DE METTET VERS VODECEE	86		9	5	0	0	0	0	14
RUE DE METTET VERS VODECEE	200/1		13	0	0	0	0	0	13
RUE DE METTET VERS VODECEE	200/3		5	4	1	0	0	0	10
Rue du Pont-du-Sansoir			0	0	0	0	0	1	1
TOTAAL			1.915	1.375	347	113	29	4	3.783

Walcourt

Straat	Huis nr	Km paal	0-10 km/u te snel	11-20 km/u te snel	21-30 km/u te snel	31-40 km/u te snel	>40 km/u te snel	??? km/u te snel	TOTAAL
FRAIRE - N005 VERS CHARLEROI		67.7	632	840	221	56	28	0	1.777
Grand'Route	16		1	0	0	1	0	0	2
Grand'Route	15		1	0	0	0	0	0	1
GRAND ROUTE VERS FRAIRE	16		8	5	1	0	1	0	15
GRAND ROUTE VERS SOMZEE	16		5	2	1	0	0	0	8
Grand Rue	49		0	1	0	0	0	0	1
Grand' Rue(Som)	49		1	0	0	0	0	0	1
GRAND RUE VERS LANEFFE	72		31	3	0	0	0	0	34
GRAND'RUE VERS LANEFFE	49		24	4	1	0	0	0	29
GRAND'RUE VERS LANEFFE	49	3.2	6	1	0	0	0	0	7



SNELHEIDSINBREUKEN (autosnelwegen inbegrepen) : PLAATS

2023

Walcourt

Straat	Huis nr	Km paal	0-10 km/u te snel	11-20 km/u te snel	21-30 km/u te snel	31-40 km/u te snel	>40 km/u te snel	??? km/u te snel	TOTAAL
GRAND RUE VERS TARCIEENNE	72		3	0	0	0	0	0	3
GRAND'RUE VERS TARCIEENNE	49		18	4	2	0	0	0	24
N005 VERS CHARLEROI		61.8	166	512	170	25	12	0	885
N005 VERS CHARLEROI		69.3	290	345	71	10	3	0	719
N005 VERS CHARLEROI		69.4	64	55	11	3	1	0	134
N005 VERS COUVIN		69.3	324	479	96	16	5	0	920
N005 VERS COUVIN		69.4	123	96	24	4	1	0	248
N5		62.2	0	0	0	0	1	0	1
N5 FRAIRE DIRECTION COUVIN		067.9	274	177	36	7	2	0	496
N5 FRAIRE DIRECTION COUVIN		67.95	0	152	32	10	2	0	196
N5 - FRAIRE EN DIRECTION DE CHARLEROI - PROXIMITE		067.7	109	229	58	16	5	0	417
N5 Richting Brussel		62.4	72	1.291	352	75	22	0	1.812
N5 Richting Brussel		62.2	0	209	71	16	17	0	313
N5 Richting Brussel		69.3	78	95	20	3	0	0	196
N5 Richting Brussel		62.3	15	17	5	2	0	0	39
N5 Richting Brussel		62.1	0	3	3	1	2	0	9
N5 Richting Brussel			1	2	1	0	2	0	6
N5 Richting Brussel		68.6	1	2	0	0	0	0	3
N5 Richting Brussel		62.5	0	0	0	0	1	1	2
N5 Richting Brussel		60.2	0	1	0	0	0	0	1
N5 Richting Brussel		61.2	0	1	0	0	0	0	1
N5 Richting Brussel		63.1	0	1	0	0	0	0	1
N5 Richting Brussel		66.9	0	0	0	1	0	0	1
N5 Richting Reims (F)		69.3	108	109	40	2	1	0	260
N5 Richting Reims (F)		62.4	32	154	28	9	7	0	230
N5 Richting Reims (F)		60.2	9	1	0	0	0	0	10
N5 Richting Reims (F)		62.2	0	0	1	0	0	0	1



SNELHEIDSINBREUKEN (autosnelwegen inbegrepen) : PLAATS

2023

Walcourt

Straat	Huis nr	Km paal	0-10 km/u te snel	11-20 km/u te snel	21-30 km/u te snel	31-40 km/u te snel	>40 km/u te snel	??? km/u te snel	TOTAAL
N5 Richting Reims (F)			0	0	0	0	0	1	1
N5 SOMZEE DIRECTION CHARLEROI		061.9	764	1.365	514	139	48	0	2.830
N5 SOMZEE DIRECTION CHARLEROI		62.2	23	1.395	503	136	27	0	2.084
N5 SOMZEE DIRECTION CHARLEROI		062.9	27	8	4	0	0	0	39
N5 SOMZEE DIRECTION COUVIN		062.1	340	275	103	33	29	0	780
N5 SOMZEE DIRECTION COUVIN		061.9	354	214	42	14	4	0	628
N5 SOMZEE DIRECTION COUVIN		62.2	24	351	65	18	11	0	469
N5 SOMZEE DIRECTION COUVIN		061.8	29	46	8	3	0	0	86
N5 TARCENNE DIRECTION CHARLEROI		059.7	42	60	20	6	0	0	128
N5 TARCENNE DIRECTION COUVIN		059.7	33	86	24	6	3	0	152
N 5 VERS COUVIN		68.6	76	71	15	5	7	0	174
N5 - YVES-GOMEZEE EN DIRECTION DE CHARLEROI - PROX		071.1	4	3	0	0	0	0	7
N932 Godinne (N92) - Fraire (N5)		25.6	1	2	0	0	0	0	3
N932 Godinne (N92) - Fraire (N5)		26.0	0	1	0	0	0	0	1
N932 - RUE AU FIR VERS FRAIRE		25.6	88	44	18	5	2	0	157
N932 - RUE AU FIR VERS METTET		25.6	55	8	3	3	2	0	71
N978 Gerpennes (N975) - Neuville (N5)		3.2	3	10	4	0	0	0	17
N978 Gerpennes (N975) - Neuville (N5)		5.2	1	4	5	3	1	0	14
N978 Gerpennes (N975) - Neuville (N5)		7.9	0	1	0	1	0	0	2
N978 Gerpennes (N975) - Neuville (N5)		9.5	2	0	0	0	0	0	2
N978 Gerpennes (N975) - Neuville (N5)		10.5	0	0	0	0	0	1	1
N978 Gerpennes (N975) - Neuville (N5)			1	0	0	0	0	0	1
N978 - RUE DE GERPINNES VERS GERPINNES	3/2	3.55	8	6	3	0	0	0	17
N978 - RUE DE GERPINNES VERS SOMZEE	3/2	3.55	39	44	10	2	1	0	96
N 978 VERS GERPINNES		3.2	6	2	0	0	0	0	8
N 978 VERS SOMZEE		3.2	5	6	0	0	0	0	11
N978 VERS SOMZEE		7.9	23	15	2	3	0	0	43



SNELHEIDSINBREUKEN (autosnelwegen inbegrepen) : PLAATS

2023

Walcourt

Straat	Huis nr	Km paal	0-10 km/u te snel	11-20 km/u te snel	21-30 km/u te snel	31-40 km/u te snel	>40 km/u te snel	??? km/u te snel	TOTAAL
N978 VERS SOMZEE		8.7	2	2	0	0	0	0	4
N978 VERS WALCOURT		7.9	15	3	1	1	0	0	20
N978 VERS WALCOURT	26	7.9	2	0	0	0	0	0	2
RN932 VERS FRAIRE		25.6	24	18	5	1	1	0	49
RN932 VERS METTET		25.6	31	33	15	0	0	0	79
RN978 VERS GERPINNES		3.2	21	14	3	0	0	0	38
RN978 VERS GERPINNES		5.2	13	12	2	0	0	0	27
RN978 VERS SILENRIEUX		13.8	10	7	1	0	0	0	18
RN978 VERS SOMZEE		5.2	66	31	9	0	0	0	106
RN978 VERS SOMZEE		3.2	20	7	0	1	0	0	28
RN978 VERS SOMZEE		13.8	6	2	1	0	0	0	9
RN978 VERS WALCOURT		8.7	3	0	0	0	0	0	3
RN978 VERS WALCOURT		10.2	0	1	0	0	0	0	1
Route de Philippeville	1		0	0	0	0	0	3	3
Route de Rocroi	51		2	0	0	0	0	0	2
Route de Thy-le-Château			0	0	0	0	0	1	1
Rue de Barbençon	29		0	2	0	0	0	0	2
RUE DE BARBENCON VERS CLERMONT	29A		0	2	1	0	0	0	3
Rue de Fairoul	131		1	0	0	0	0	0	1
RUE DE FAIROUL VERS FRAIRE	90		1	2	0	0	0	0	3
RUE DE FAIROUL VERS FRAIRE	131		1	1	0	0	0	0	2
RUE DE FAIROUL VERS WALCOURT	131		5	3	0	0	0	0	8
RUE DE FAIROUL VERS WALCOURT	90		1	1	0	0	0	0	2
Rue de Gerpennes	3		0	1	1	0	0	0	2
RUE DE GERPINNES VERS GERPINNES	3/2		2	4	0	0	1	0	7
RUE DE GERPINNES VERS SOMZEE	3/2		10	4	1	1	0	0	16
RUE DE LA FORGE VERS RN 978	10		2	0	0	0	0	0	2
Rue de la Montagne			0	0	0	0	0	1	1



SNELHEIDSINBREUKEN (autosnelwegen inbegrepen) : PLAATS

2023

Walcourt

Straat	Huis nr	Km paal	0-10 km/u te snel	11-20 km/u te snel	21-30 km/u te snel	31-40 km/u te snel	>40 km/u te snel	??? km/u te snel	TOTAAL
Rue de Laneffe	16		0	1	0	0	0	0	1
RUE DE L'ESPENNE VERS WALCOURT	36		0	1	0	0	0	0	1
RUE DE MORIALME VERS FRAIRE	145		11	7	3	0	0	0	21
RUE DE MORIALME VERS FRAIRE CENTRE	148		1	2	0	0	0	0	3
RUE DE MORIALME VERS MORIALME	145		9	4	0	0	0	0	13
RUE DE MORIALME VERS MORIALME	148		8	1	0	0	0	0	9
Rue de Nalinnes	50		5	14	0	0	0	0	19
RUE DE NALINNES VERS NALINNES	50		66	28	2	0	0	0	96
RUE DE NALINNES VERS THY-LE-CHATEAU	50		32	15	0	0	0	0	47
RUE DE ROCROI VERS FRAIRE	51		0	1	0	0	0	0	1
RUE DE ROCROI VERS RN932	51		5	2	0	0	0	0	7
RUE DE STREE VERS STREE	47		2	2	0	0	0	0	4
Rue du Four	40		1	1	0	0	0	0	2
RUE DU FOUR VERS FRAIRE	40		36	12	1	0	0	0	49
RUE DU FOUR VERS FRAIRE	36	22.2	8	0	0	0	0	0	8
RUE DU FOUR VERS FRAIRE	38		2	0	1	0	0	0	3
RUE DU FOUR VERS WALCOURT	40		35	25	4	0	0	0	64
RUE DU FOUR VERS WALCOURT	36		3	5	1	0	0	0	9
RUE LUMSONRY VERS NALINNES	52		4	1	1	0	0	0	6
RUE LUMSONRY VERS NALINNES	55A		2	0	1	0	0	0	3
RUE LUMSONRY VERS NALINNES	42		1	0	0	1	0	0	2
RUE LUMSONRY VERS RN5	52		9	3	0	0	0	0	12
RUE LUMSONRY VERS RN5	55A		1	1	0	0	0	0	2
RUE SAINTE BARBE VERS SOMZEE	32		2	1	0	0	0	0	3
SOMZEE - N005 VERS CHARLEROI		62.1	1.203	1.982	704	203	51	0	4.143
St. Barbe	33		0	0	0	0	0	1	1
YVES-GOMEZEE - N 005 VERS CHARLEROI		69.8	262	248	81	24	8	0	623
TOTAAL			6.290	11.315	3.427	866	309	9	22.216



SNELHEIDSINBREUKEN (autosnelwegen inbegrepen) : PLAATS

2023



SNELHEIDSINBREUKEN (autosnelwegen inbegrepen) : SNELHEIDSREGIME

2023

toegelaten snelheid	0-10 km/u te snel	11-20 km/u te snel	21-30 km/u te snel	31-40 km/u te snel	>40 km/u te snel	??? km/u te snel	TOTAAL
30	125	41	3	0	0	0	169
50	1.626	1.224	289	93	24	0	3.256
60	407	105	33	2	0	0	547
70	2.682	7.210	2.443	625	190	0	13.150
90	3.358	4.107	1.006	259	124	0	8.854
120	4	3	0	0	0	0	7
Onbekend	3	0	0	0	0	13	16
TOTAAL	8.205	12.690	3.774	979	338	13	25.999

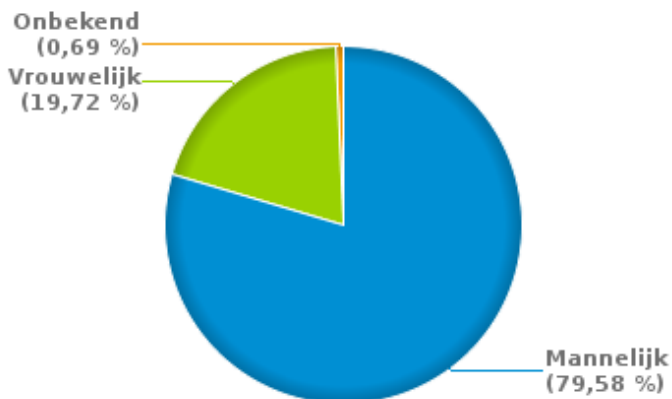


VERKEERSINBREUKEN (autosnelwegen inbegrepen) : PROFILERING 2023

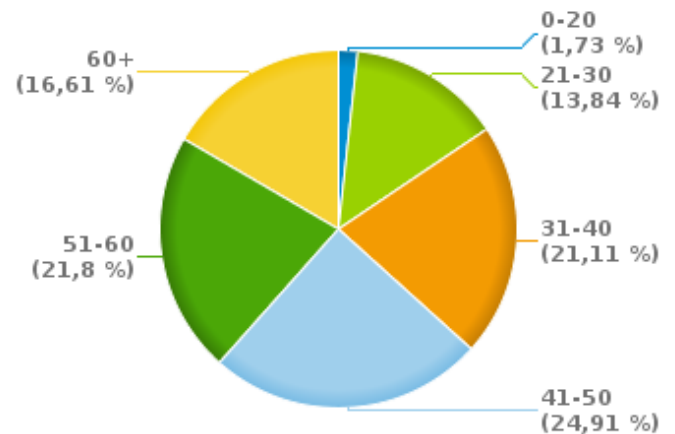
Aantal inbreuken alcohol per geslacht en per leeftijdscategorie

	Mannelijk	Vrouwelijk	Onbekend	TOTAAL
0-20	5	0	0	5
21-30	33	7	0	40
31-40	43	17	1	61
41-50	54	17	1	72
51-60	55	8	0	63
60+	40	8	0	48
TOTAAL	230	57	2	289

% Alcoholinbreuken per geslacht - 2023



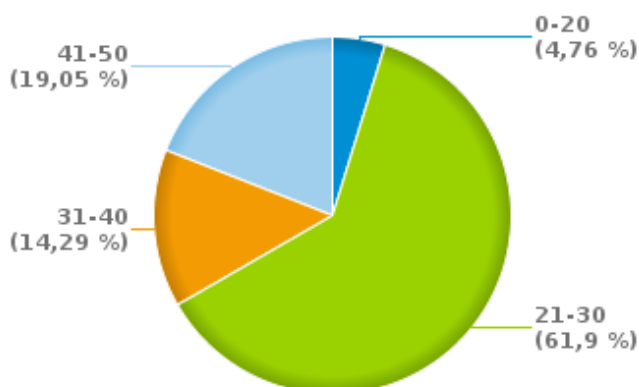
% Alcoholinbreuken per leeftijd - 2023



Aantal inbreuken drugs per geslacht en per leeftijdscategorie

	Mannelijk	Vrouwelijk	TOTAAL
0-20	1	0	1
21-30	13	0	13
31-40	3	0	3
41-50	3	1	4
TOTAAL	20	1	21

% Drugsinbreuken per leeftijd - 2023



% Drugsinbreuken per geslacht - 2023





VERKEERSINBREUKEN

REPORT FILTERS

Begin jaar van de inbreuken	2015
Einde jaar van de inbreuken	2023
Trimester	Trim. 1;Trim. 2;Trim. 3;Trim. 4
Datum van afsluiting van de gegevensbank	30/04/24
Politiezone	PZ FLOWAL (WALCOURT)
Lokale/federale eenheid	
Op/Buiten snelweg	(autosnelwegen inbegrepen)
Vaststellende politie-eenheid	

Refresh report datum	01/07/2024 10:22:01
-----------------------------	---------------------