

**Overzicht
Verkeersinbreuken
(autosnelwegen inbegrepen)
2023**

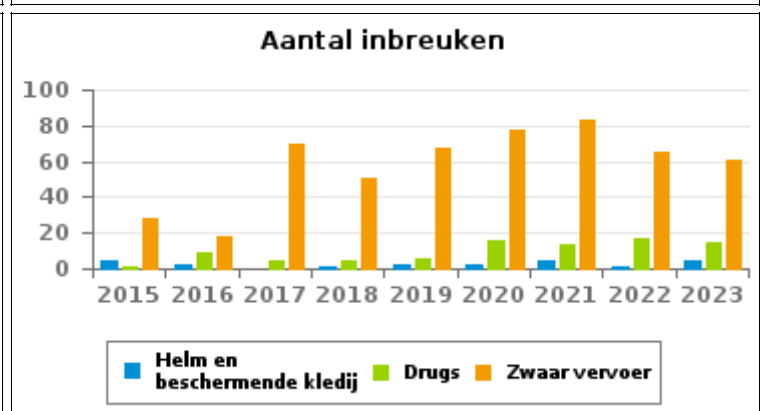
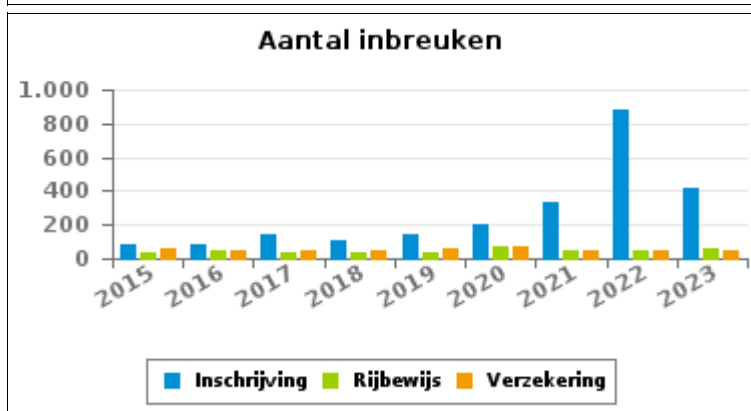
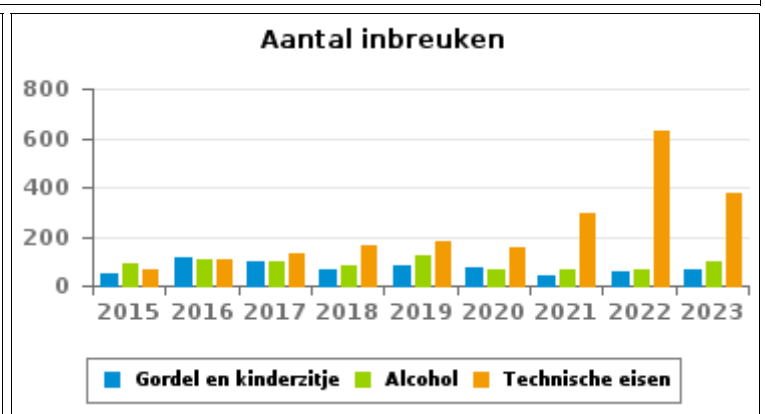
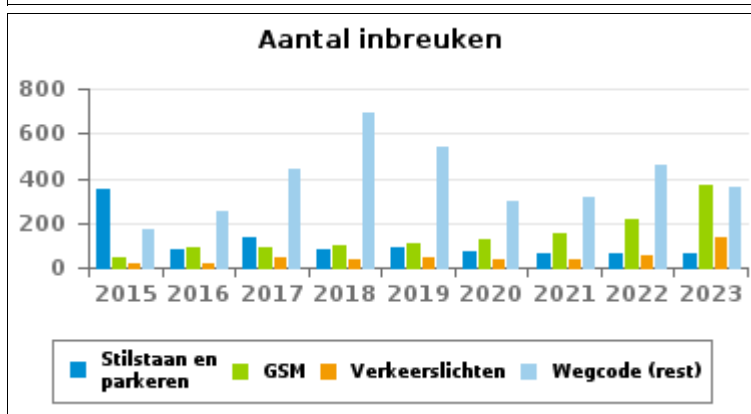
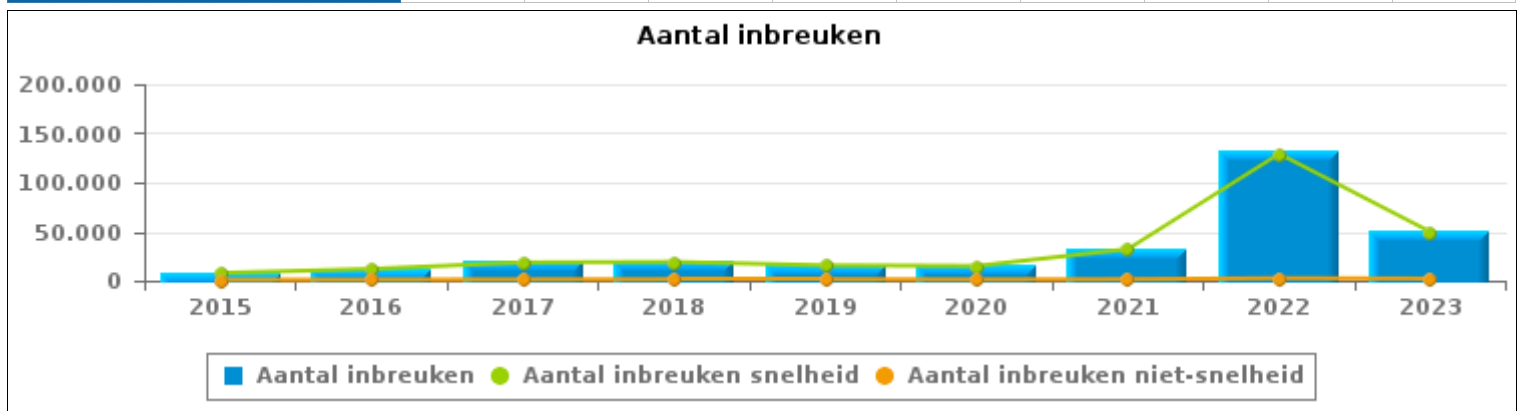
PZ JEMEPPE S/SAMBRE



VERKEERSINBREUKEN (autosnelwegen inbegrepen) : ALGEMEEN OVERZICHT

Vergelijking per jaar: 2015-2023

	2015	2016	2017	2018	2019	2020	2021	2022	2023
TOTAAL AANTAL INBREUKEN	8.874	13.095	19.948	20.589	17.142	16.296	33.664	131.786	51.859
INBREUKEN PER THEMA									
	2015	2016	2017	2018	2019	2020	2021	2022	2023
Snelheid	7.873	12.008	18.623	19.103	15.656	15.028	32.165	129.180	49.675
Stilstaan en parkeren	351	83	131	78	92	69	63	60	67
GSM	46	94	92	103	106	123	151	218	367
Helm en beschermende kledij	5	2	0	1	2	2	4	1	4
Gordel en kindersitje	48	112	94	66	80	74	44	54	65
Verkeerslichten	19	20	41	38	46	39	33	51	133
Wegcode (rest)	171	255	444	695	540	298	317	457	356
Alcohol	86	108	94	85	122	67	69	65	95
Drugs	1	9	5	4	6	16	14	17	15
Inschrijving	81	89	139	108	146	204	332	880	416
Rijbewijs	40	47	31	37	36	71	46	49	61
Technische eisen	65	105	129	164	176	156	293	631	375
Verzekering	56	53	48	53	65	67	47	51	42
Zwaar vervoer	28	18	70	51	67	78	83	65	61
Andere	2	1	5	2	0	1	2	1	2
Onbekend	2	91	2	1	2	3	1	6	125



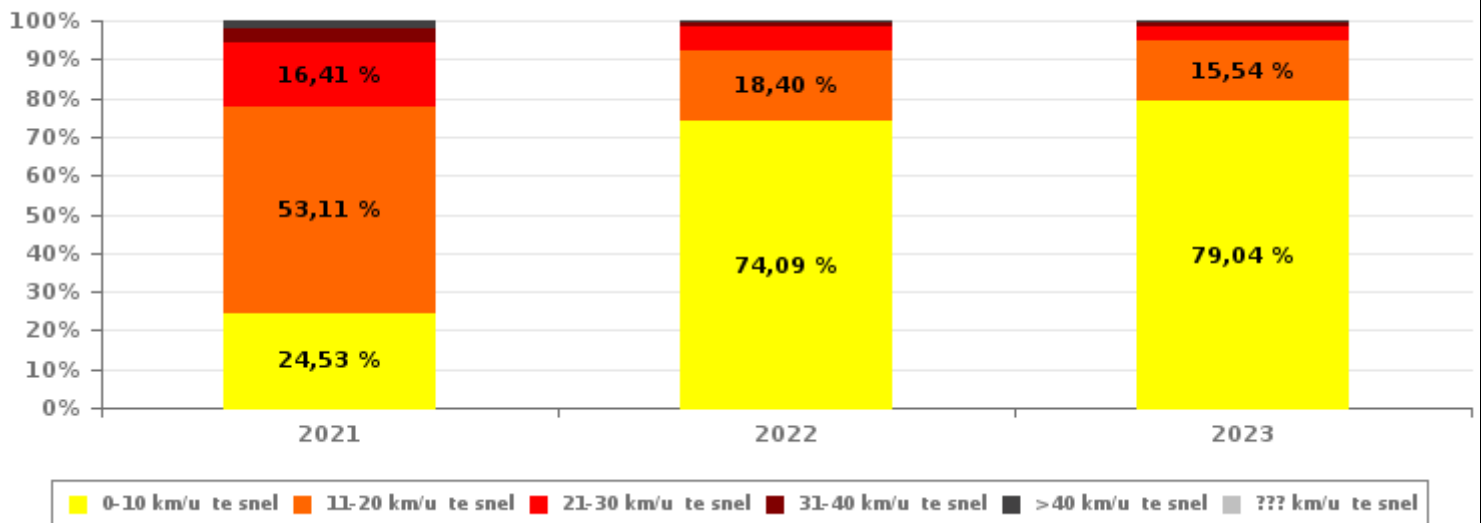


VERKEERSINBREUKEN (autosnelwegen inbegrepen) : ALGEMEEN OVERZICHT INBREUKEN PER ZWAARTEGRAAD

Vergelijking per jaar: 2015-2023

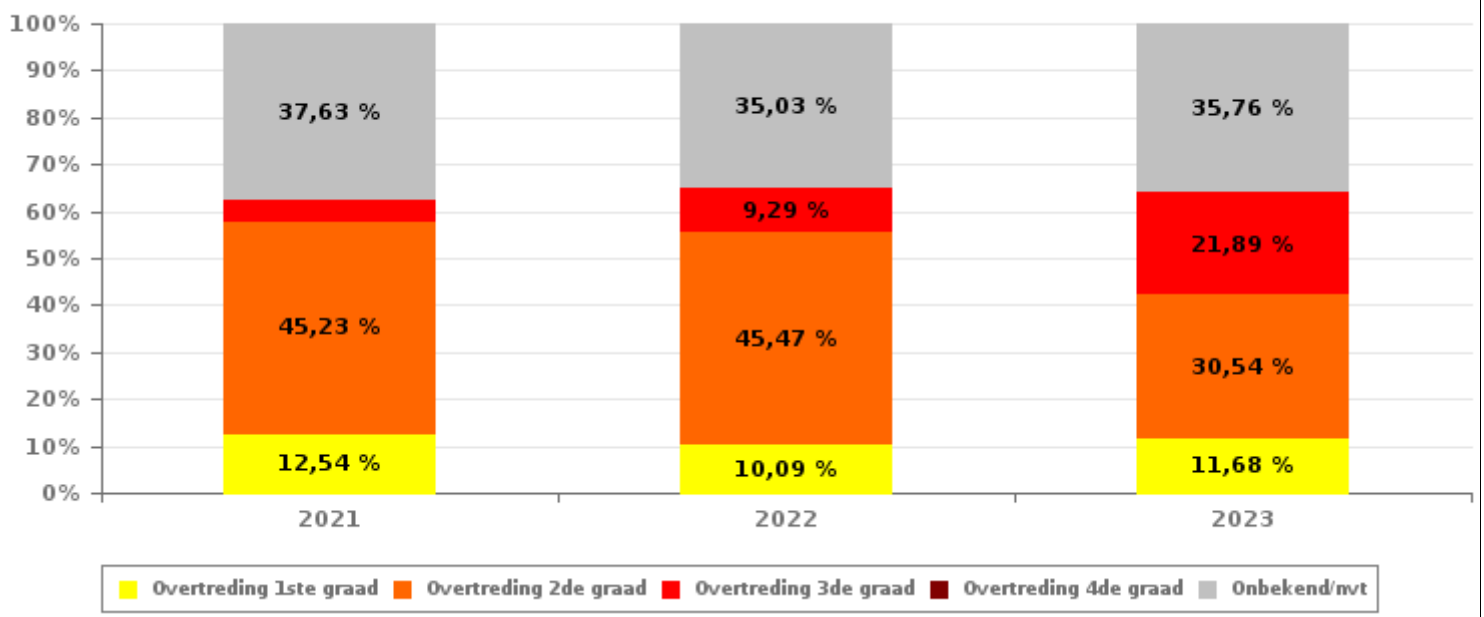
SNELHEID	2015	2016	2017	2018	2019	2020	2021	2022	2023
0-10 km/u te snel	792	1.846	3.473	5.012	4.535	4.575	7.889	95.704	39.262
11-20 km/u te snel	4.839	6.926	10.291	9.310	7.776	6.906	17.082	23.764	7.721
21-30 km/u te snel	1.549	2.357	3.388	3.389	2.400	2.452	5.278	7.394	1.929
31-40 km/u te snel	492	632	1.011	959	670	784	1.307	1.659	509
>40 km/u te snel	189	231	445	412	244	281	570	639	228
??? km/u te snel	12	16	15	21	31	30	39	20	26
Subtotaal SNELHEID	7.873	12.008	18.623	19.103	15.656	15.028	32.165	129.180	49.675

Aantal (snelheid) inbreuken : indeling per graad



NIET-SNELHEID	2015	2016	2017	2018	2019	2020	2021	2022	2023
1ste graad	326	296	575	302	252	241	188	263	255
2de graad	331	312	302	732	699	511	678	1.185	667
3de graad	46	52	78	63	67	77	67	242	478
4de graad	2	3	1	5	2	2	2	3	3
Onbekend/NVT	296	424	369	384	466	437	564	913	781
Subtotaal NIET-SNELHEID	1.001	1.087	1.325	1.486	1.486	1.268	1.499	2.606	2.184

Aantal (niet-snelheid) inbreuken : indeling per graad





VERKEERSINBREUKEN (autosnelwegen inbegrepen) : ALGEMEEN OVERZICHT

Vergelijking per maand voor het jaar 2023

	Jan	Feb	Maa	Apr	Mei	Jun	Jul	Aug	Sep	Okt	Nov	Dec	TOTAAL
TOTAAL AANTAL INBREUKEN	8.115	9.960	14.471	8.906	1.390	1.804	1.798	816	566	1.353	637	2.043	51.859
INBREUKEN PER THEMA	Jan	Feb	Maa	Apr	Mei	Jun	Jul	Aug	Sep	Okt	Nov	Dec	TOTAAL
Snelheid	7.907	9.679	14.173	8.618	1.234	1.665	1.691	711	389	1.109	547	1.952	49.675
Stilstaan en parkeren	5	4	11	9	6	2	6	7	5	3	5	4	67
GSM	16	52	26	71	46	16	17	15	19	64	13	12	367
Helm en beschermende kledij	0	1	0	0	1	1	0	0	1	0	0	0	4
Gordel en kinderzitje	5	4	6	4	17	9	2	1	1	10	3	3	65
Verkeerslichten	10	31	10	31	1	4	3	4	3	29	3	4	133
Wegcode (rest)	24	38	32	33	33	19	26	20	62	43	15	11	356
Alcohol	9	3	17	4	6	10	3	8	11	8	7	9	95
Drugs	1	1	2	1	5	1	0	0	1	2	0	1	15
Inschrijving	72	72	101	72	10	18	22	10	9	9	4	17	416
Rijbewijs	3	6	4	1	10	10	2	10	7	2	3	3	61
Technische eisen	50	59	77	49	16	36	16	20	14	19	7	12	375
Verzekering	5	5	5	1	2	4	3	5	4	2	4	2	42
Zwaar vervoer	3	4	7	12	2	9	5	3	2	8	2	4	61
Andere	1	0	0	0	0	0	0	0	1	0	0	0	2
Onbekend	4	1	0	0	1	0	2	2	37	45	24	9	125
INBREUKEN PER ZWAARTEGRAAD	Jan	Feb	Maa	Apr	Mei	Jun	Jul	Aug	Sep	Okt	Nov	Dec	TOTAAL
SNELHEID	Jan	Feb	Maa	Apr	Mei	Jun	Jul	Aug	Sep	Okt	Nov	Dec	TOTAAL
0-10 km/u te snel	6.687	7.891	11.826	7.116	797	1.046	913	358	215	607	368	1.438	39.262
11-20 km/u te snel	955	1.380	1.747	1.108	301	466	517	260	135	358	139	355	7.721
21-30 km/u te snel	205	293	416	300	92	101	181	74	29	101	30	107	1.929
31-40 km/u te snel	41	82	121	65	25	34	56	10	8	29	6	32	509
>40 km/u te snel	14	32	57	29	19	15	23	5	1	11	4	18	228
??? km/u te snel	5	1	6	0	0	3	1	4	1	3	0	2	26
Subtotaal SNELHEID	7.907	9.679	14.173	8.618	1.234	1.665	1.691	711	389	1.109	547	1.952	49.675
NIET-SNELHEID	Jan	Feb	Maa	Apr	Mei	Jun	Jul	Aug	Sep	Okt	Nov	Dec	TOTAAL
1ste graad	28	30	37	25	23	11	21	15	17	18	14	16	255
2de graad	78	100	114	113	31	30	25	18	58	67	13	20	667
3de graad	24	69	35	82	60	24	28	24	25	73	18	16	478
4de graad	0	1	0	0	0	1	1	0	0	0	0	0	3
Onbekend/NVT	78	81	112	68	42	73	32	48	77	86	45	39	781
Subtotaal NIET-SNELHEID	208	281	298	288	156	139	107	105	177	244	90	91	2.184



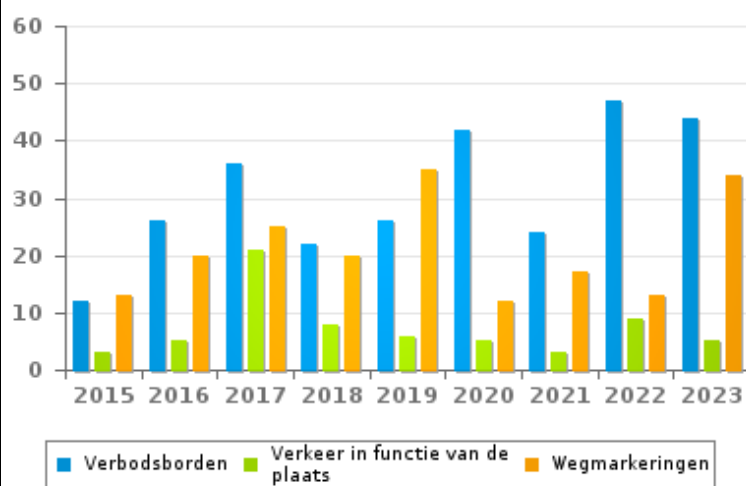
VERKEERSINBREUKEN (autosnelwegen inbegrepen) : ALGEMEEN OVERZICHT (DETAIL)

Vergelijking per jaar: 2015-2023

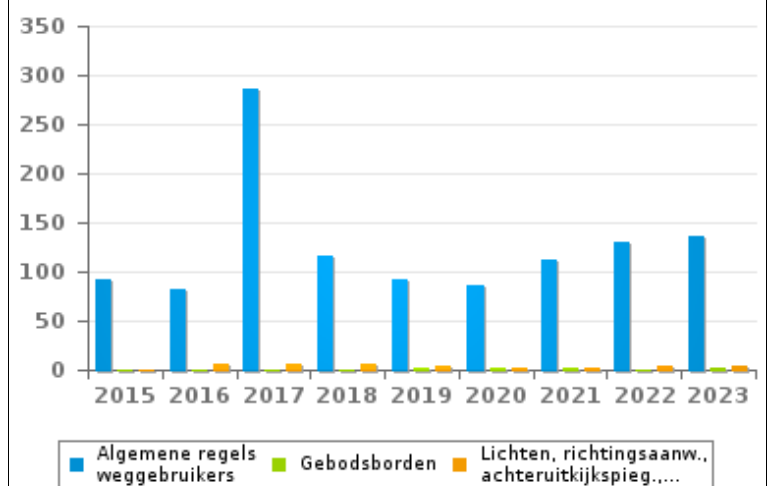
Wegcode(rest)

	2015	2016	2017	2018	2019	2020	2021	2022	2023
Rijbewegingen	14	81	32	495	337	103	95	206	92
Algemene regels weggebruikers	93	82	286	116	92	87	112	130	136
Verbodsborden	12	26	36	22	26	42	24	47	44
Wegmarkeringen	13	20	25	20	35	12	17	13	34
Lading van goederen (Wegcode)	8	11	23	9	4	14	39	24	17
Voorrang	12	14	8	11	17	18	12	17	10
Verkeer in functie van de plaats	3	5	21	8	6	5	3	9	5
Bevelen van bevoegde personen	8	0	2	2	9	9	6	4	6
Lichten, richtingsaanw., achteruitkijkspieg.,...	1	6	6	7	4	3	3	4	4
Vervoer van personen (Wegcode)	3	5	4	2	2	2	2	1	2
Gebodsborden	1	1	1	1	3	2	3	1	3
Gedrag tov bepaalde weggebruikers	2	1	0	2	5	1	1	1	2
Wegcode: andere	1	3	0	0	0	0	0	0	1
TOTAAL	171	255	444	695	540	298	317	457	356

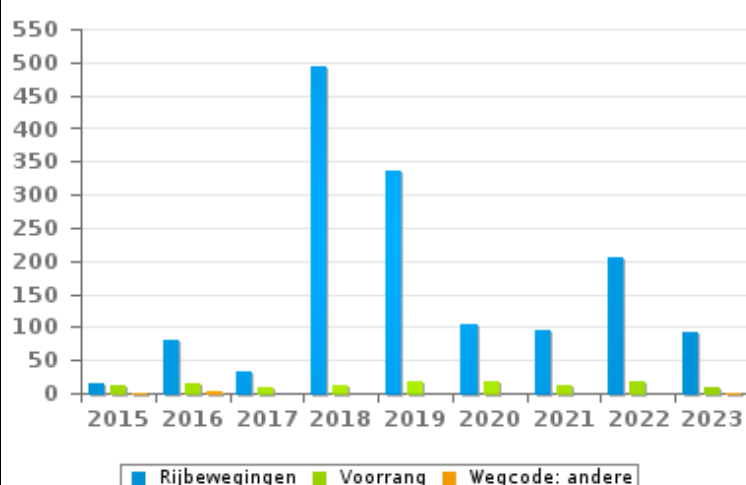
Aantal inbreuken



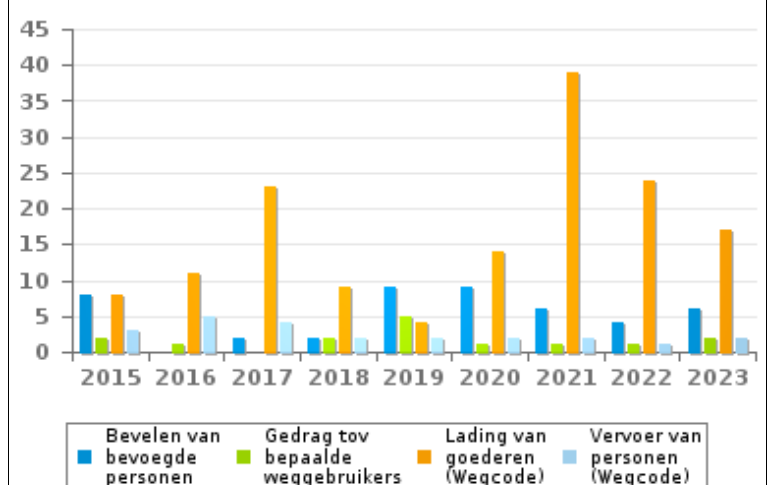
Aantal inbreuken



Aantal inbreuken



Aantal inbreuken





VERKEERSINBREUKEN (autosnelwegen inbegrepen) : TOP 5

2023

Alle inbreuken

Thema	Wetsartikel	Aantal inbreuken	% (*)
Snelheid	Art. 11.2.1°.a). Buiten de bebouwde kommen is de snelheid beperkt tot 120 km per uur op de autosnelwegen [...].	41.560	80,14 %
Snelheid	(Opgelet: de onderstaande overtreding is alleen geldig voor Waals Gewest) Art. 11.2.2°.a). Buiten de bebouwde kommen is de snelheid beperkt tot 90 km per uur op de openbare wegen verdeeld in vier of meer rijstroken waarvan er ten minste twee bestemd zijn voor iedere rijrichting en de rijrichtingen gescheiden zijn door wegmarkeringen.	2.562	4,94 %
Snelheid	(Opgelet: de onderstaande overtreding is alleen geldig voor Waals Gewest) Art. 11.2.1°- b). Buiten de bebouwde kommen is de snelheid beperkt tot 120 km per uur [...] op de openbare wegen verdeeld in vier of meer rijstroken waarvan er ten minste twee bestemd zijn voor iedere rijrichting, voor zover de rijrichtingen anders dan door wegmarkeringen gescheiden zijn [...]. De lagere snelheidsbeperkingen opgelegd door het verkeersbord C43 of voortvloeiend uit artikel 11.3. blijven van toepassing. Art. 5. De weggebruikers moeten de verkeerslichten, verkeersborden en wegmarkeringen in acht nemen wanneer deze regelmatig zijn naar de vorm, voldoende zichtbaar zijn en overeenkomstig de voorschriften van [...] [het algemeen] reglement [op de politie van het wegverkeer en van het gebruik van de openbare weg] zijn aangebracht. Art. 68.3. [...] Bord C43 [met de vermelding 90]: Vanaf het verkeersbord tot het volgend kruispunt [of verkeersbord C45], verbod te rijden met een grotere snelheid dan [9	2.265	4,37 %
Snelheid	(Opgelet: de onderstaande overtreding is alleen geldig voor Waals Gewest) Art. 11.2.2°- b). Buiten de bebouwde kommen is de snelheid beperkt tot 90 km per uur [...] op de andere openbare wegen. De lagere snelheidsbeperkingen opgelegd door het verkeersbord C43 of voortvloeiend uit artikel 11.3. blijven van toepassing. Art. 5. De weggebruikers moeten de verkeerslichten, verkeersborden en wegmarkeringen in acht nemen wanneer deze regelmatig zijn naar de vorm, voldoende zichtbaar zijn en overeenkomstig de voorschriften van [...] [het algemeen] reglement [op de politie van het wegverkeer en van het gebruik van de openbare weg] zijn aangebracht. Art. 68.3. [...] Bord C43 [met de vermelding 50]: Vanaf het verkeersbord tot het volgend kruispunt [of verkeersbord C45], verbod te rijden met een grotere snelheid dan [50 km per uur] [...].	2.229	4,30 %
Snelheid	(Opgelet: de onderstaande overtreding is alleen geldig voor Waals Gewest) Art. 11.2.1°- b). Buiten de bebouwde kommen is de snelheid beperkt tot 120 km per uur [...] op de openbare wegen verdeeld in vier of meer rijstroken waarvan er ten minste twee bestemd zijn voor iedere rijrichting, voor zover de rijrichtingen anders dan door wegmarkeringen gescheiden zijn [...]. De lagere snelheidsbeperkingen opgelegd door het verkeersbord C43 of voortvloeiend uit artikel 11.3. blijven van toepassing. Art. 5. De weggebruikers moeten [...] verkeersborden [...] in acht nemen wanneer deze regelmatig zijn naar de vorm, voldoende zichtbaar zijn en overeenkomstig de voorschriften van [...] [het algemeen] reglement [op de politie van het wegverkeer en van het gebruik van de openbare weg] zijn aangebracht. Art. 68.3. [...] Bord C43 [met de vermelding 50]: Vanaf het verkeersbord tot het volgend kruispunt [of verkeersbord C45], verbod te rijden met een grotere snelheid dan [50 km per uur] [...].	580	1,12 %



VERKEERSINBREUKEN (autosnelwegen inbegrepen) : TOP 5

2023

4de graadsinbreuken

Thema	Wetsartikel	Aantal inbreuken	% (*)
Wegcode (rest)	De overtreding op de hierna vermelde bepalingen wordt beschouwd als overtreding van 4de graad krachtens artikel 4.4° van KB 30-09-2005 : Art. 20.3.2°. Het is verboden zich op een overweg te begeven wanneer de rode knipperlichten branden.	1	0,00 %
Wegcode (rest)	De overtreding op de hierna vermelde bepalingen wordt beschouwd als overtreding van 4de graad krachtens artikel 4.4° van KB 30-09-2005 : Art. 20.3.3°. Het is verboden zich op een overweg te begeven wanneer het geluidssein werkt.	1	0,00 %
Wegcode (rest)	De overtreding op de hierna vermelde bepalingen wordt beschouwd als overtreding van 4de graad krachtens artikel 4.7° van KB 30-09-2005 :Art. 50. Behoudens speciale toelating van de wettelijke gemachtigde overheid zijn verboden op de openbare weg, alle snelheids- en sportwedstrijden, inzonderheid snelheids-, regelmatigheids- of behendigheidsritten of -wedstrijden.	1	0,00 %

(*) % ten opzichte van totaal aantal inbreuken



VERKEERSINBREUKEN (autosnelwegen inbegrepen) : MOMENT

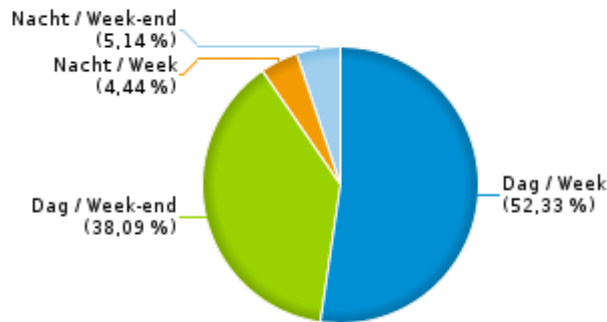
Aantal inbreuken per moment van de week 2023

	Week			Week-end			TOTAAL
	Dag	Nacht	Subtotaal	Dag	Nacht	Subtotaal	
Snelheid	25.663	2.223	27.886	19.235	2.554	21.789	49.675
Stilstaan en parkeren	36	5	41	20	6	26	67
GSM	328	7	335	27	5	32	367
Helm en beschermende kledij	4	0	4	0	0	0	4
Gordel en kinderzitje	50	0	50	15	0	15	65
Verkeerslichten	106	6	112	16	5	21	133
Wegcode (rest)	260	10	270	60	26	86	356
Alcohol	20	8	28	31	36	67	95
Drugs	5	0	5	9	1	10	15
Inschrijving	239	22	261	139	16	155	416
Rijbewijs	32	3	35	23	3	26	61
Technische eisen	249	13	262	104	9	113	375
Verzekering	29	1	30	12	0	12	42
Zwaar vervoer	55	0	55	5	1	6	61
Andere	2	0	2	0	0	0	2
Onbekend	59	2	61	59	5	64	125
TOTAAL	27.137	2.300	29.437	19.755	2.667	22.422	51.859

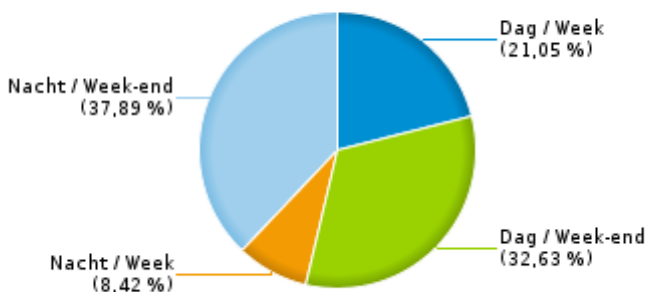
Weekend: van vrijdag 22.00u tot maandag 06.00u
Week: van maandag 06.00u tot vrijdag 22.00u

Dag: van 06.00u tot 22.00u
Nacht: van 22.00u tot 06.00u

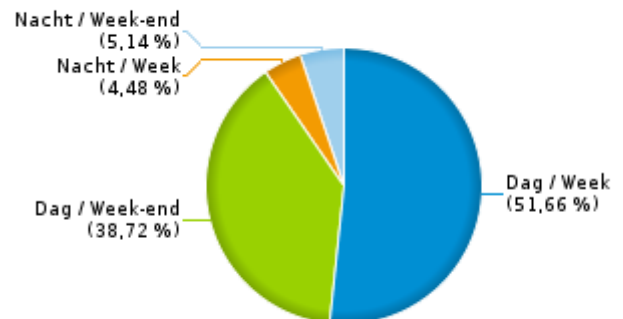
% inbreuken per moment - 2023



% alcoholinbreuken per moment - 2023



% snelheidsinbreuken per moment - 2023





SNELHEIDSINBREUKEN (autosnelwegen inbegrepen) : PLAATS

2023

Jemeppe-Sur-Sambre

Straat	Huis nr	Km paal	0-10 km/u te snel	11-20 km/u te snel	21-30 km/u te snel	31-40 km/u te snel	>40 km/u te snel	??? km/u te snel	TOTAAL
A15-E42 DIRECTION CHARLEROI		61.5	22.274	3.034	745	188	86	0	26.327
A15-E42 Richting Bergen			0	1	1	0	2	3	7
A15-E42 Richting Bergen		62.9	0	0	0	0	0	3	3
A15-E42 Richting Bergen		65.0	0	0	0	0	0	2	2
A15-E42 Richting Bergen		62.8	0	0	0	0	0	1	1
A15-E42 Richting Bergen		63.6	0	0	0	0	0	1	1
A15-E42 Richting Bergen		64.4	0	0	0	1	0	0	1
A15-E42 Richting Luik		61.9	13.009	1.712	363	105	49	0	15.238
A15-E42 Richting Luik		060.4	0	0	50	25	4	0	79
A15-E42 Richting Luik			0	0	3	1	0	1	5
A15-E42 Richting Luik		61.0	0	1	0	0	0	0	1
A15-E42 Richting Luik		61.3	0	0	0	0	0	1	1
A15-E42 Richting Luik Afrit 13			0	0	0	0	0	1	1
A15-E42 Richting Luik Parking Spy			0	0	0	0	0	1	1
Chaussée de Charleroi			0	0	0	0	0	1	1
N90 MORNIMONT DIRECTION CHARLEROI		056.6	349	300	80	19	9	0	757
N90 MORNIMONT DIRECTION CHARLEROI		56.6	67	154	28	10	2	0	261
N90 MORNIMONT DIRECTION CHARLEROI		056.3	54	54	12	3	0	0	123
N90 MORNIMONT DIRECTION NAMUR		056.6	209	155	36	11	1	0	412
N90 MORNIMONT DIRECTION NAMUR		56.6	26	77	21	4	0	0	128
N90 MORNIMONT DIRECTION NAMUR		056.3	50	53	10	4	0	0	117
N90 Richting Luik		051.9	239	254	74	8	3	0	578
N90 Richting Luik		56.0	0	0	0	0	0	1	1
N90 Richting Luik			0	0	1	0	0	0	1
N90 - RUE DE LA BASSE SAMBRE VERS FLOREFFE		51.88	1.511	493	161	40	22	0	2.227
N90 - RUE DE LA BASSE SAMBRE VERS SAMBREVILLE		51.88	1	1	0	0	0	0	2
N 90 VERS CHARLEROI		56.6	127	261	63	15	7	0	473
N 90 VERS NAMUR		56.6	68	144	52	17	10	0	291



SNELHEIDSINBREUKEN (autosnelwegen inbegrepen) : PLAATS

2023

Jemeppe-Sur-Sambre

Straat	Huis nr	Km paal	0-10 km/u te snel	11-20 km/u te snel	21-30 km/u te snel	31-40 km/u te snel	>40 km/u te snel	??? km/u te snel	TOTAAL
N98 DIRECTION FOSSES-LA-VILLE		007.5	208	159	46	11	9	0	433
N98 JEMEPPE-SUR-SAMBRE DIRECTION METTET		007.5	1.005	628	138	39	19	0	1.829
N98 Richting N29-Ligny (Sombreffe)		5.0	0	0	0	0	2	0	2
N98 Richting N29-Ligny (Sombreffe)		6.0	0	0	0	1	0	0	1
N98 Richting N29-Ligny (Sombreffe)			0	0	0	0	0	1	1
N98 Richting N29-Ligny Uitrit N90			0	0	0	0	0	1	1
N98 Richting N97-Vodecée (Philippeville)		6.5	0	0	0	1	0	0	1
Place Communale	14		0	0	0	0	0	1	1
Route d'Eghezée	321		0	0	0	0	0	1	1
Route d'Eghezée	97		0	0	0	0	0	1	1
Route d'Eghezée			0	0	0	0	0	1	1
ROUTE D'EGHEZEE VERS EGHEZEE	134		30	33	3	0	0	0	66
ROUTE D'EGHEZEE VERS EGHEZEE	219		0	23	3	0	1	0	27
ROUTE D'EGHEZEE VERS EGHEZEE		1.5	0	16	7	1	0	0	24
ROUTE D'EGHEZEE VERS EGHEZEE		1.4	0	5	0	0	0	0	5
ROUTE D'EGHEZEE VERS SAMBREVILLE	219		6	16	5	0	0	0	27
ROUTE D'EGHEZEE VERS SAMBREVILLE		1.5	2	15	3	0	2	0	22
ROUTE D'EGHEZEE VERS SAMBREVILLE	134		6	13	1	1	0	0	21
ROUTE D'EGHEZEE VERS SAMBREVILLE		1.4	0	5	0	0	0	0	5
Route de la Basse-Sambre			0	0	0	0	0	2	2
RUE DE FOSSES VERS FOSSES	56		7	5	1	1	0	0	14
RUE DE FOSSES VERS MORNIMONT	56		14	10	1	0	0	0	25
Rue de l'Aise	7		0	0	0	0	0	1	1
Rue Père-Descampe	66		0	0	0	0	0	1	1
SPY A015-E42 VERS LIEGE		60.4	0	99	21	3	0	0	123
TOTAAL			39.262	7.721	1.929	509	228	26	49.675



SNELHEIDSINBREUKEN (autosnelwegen inbegrepen) : SNELHEIDSREGIME

2023

toegelaten snelheid	0-10 km/u te snel	11-20 km/u te snel	21-30 km/u te snel	31-40 km/u te snel	>40 km/u te snel	??? km/u te snel	TOTAAL
30	0	1	0	0	0	0	1
50	1.816	889	259	51	30	0	3.045
70	0	99	71	28	4	0	202
90	2.163	1.985	487	147	59	0	4.841
120	35.283	4.747	1.112	283	135	0	41.560
Onbekend	0	0	0	0	0	26	26
TOTAAL	39.262	7.721	1.929	509	228	26	49.675

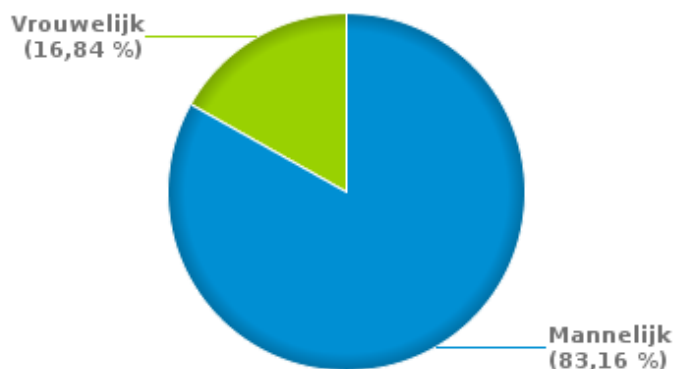


VERKEERSINBREUKEN (autosnelwegen inbegrepen) : PROFILERING 2023

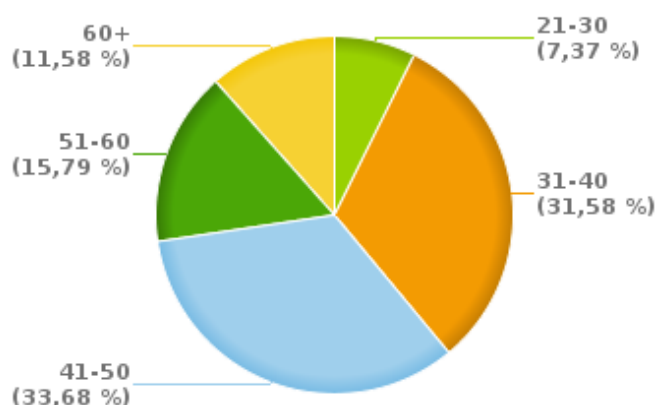
Aantal inbreuken alcohol per geslacht en per leeftijdscategorie

	Mannelijk	Vrouwelijk	TOTAAL
21-30	7	0	7
31-40	27	3	30
41-50	24	8	32
51-60	11	4	15
60+	10	1	11
TOTAAL	79	16	95

% Alcoholinbreuken per geslacht - 2023



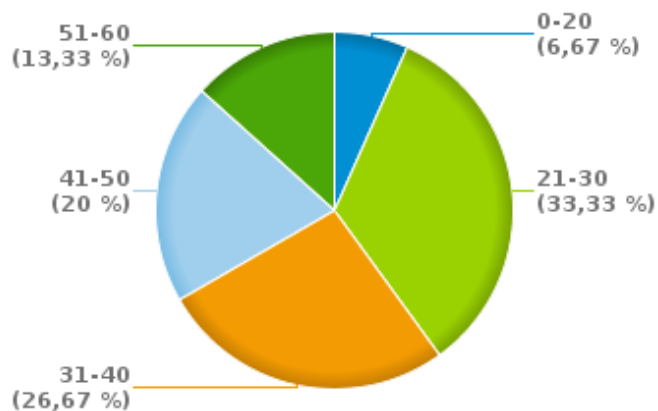
% Alcoholinbreuken per leeftijd - 2023



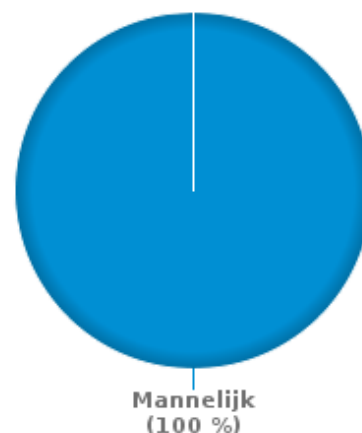
Aantal inbreuken drugs per geslacht en per leeftijdscategorie

	Mannelijk	TOTAAL
0-20	1	1
21-30	5	5
31-40	4	4
41-50	3	3
51-60	2	2
TOTAAL	15	15

% Drugsinbreuken per leeftijd - 2023



% Drugsinbreuken per geslacht - 2023





VERKEERSINBREUKEN

REPORT FILTERS

Begin jaar van de inbreuken	2015
Einde jaar van de inbreuken	2023
Trimester	Trim. 1;Trim. 2;Trim. 3;Trim. 4
Datum van afsluiting van de gegevensbank	30/04/24
Politiezone	PZ JEMEPPE S/SAMBRE
Lokale/federale eenheid	
Op/Buiten snelweg	(autosnelwegen inbegrepen)
Vaststellende politie-eenheid	

Refresh report datum	01/07/2024 10:22:01
-----------------------------	---------------------