

**Overzicht
Verkeersinbreuken
(autosnelwegen inbegrepen)
2023**

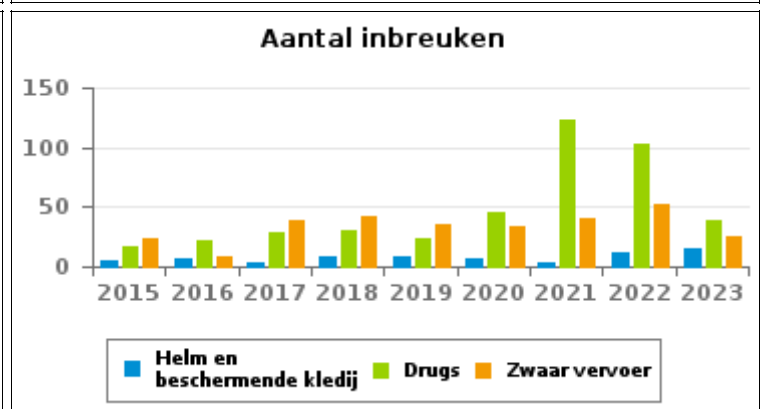
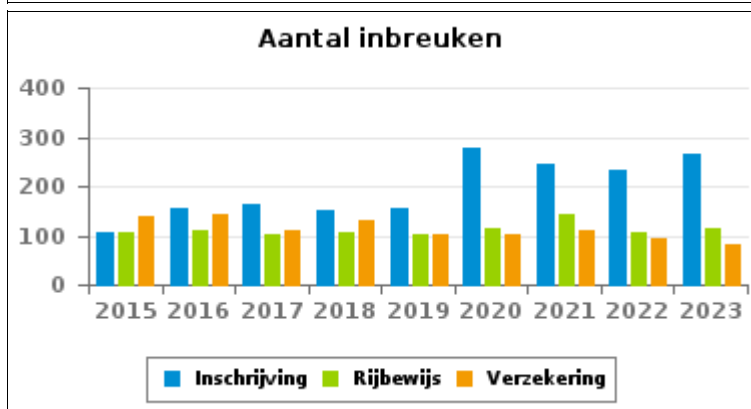
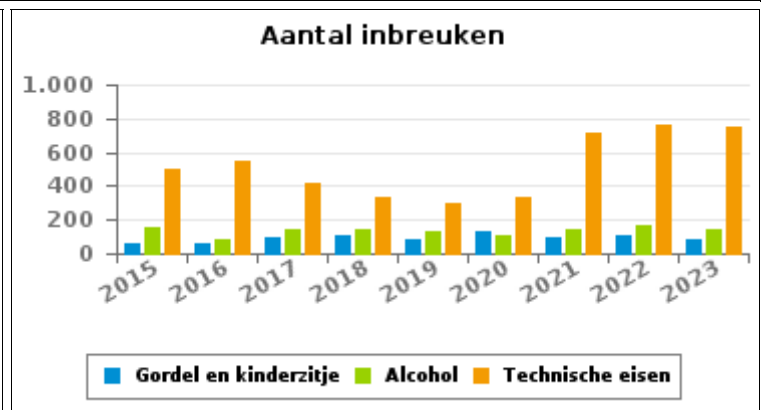
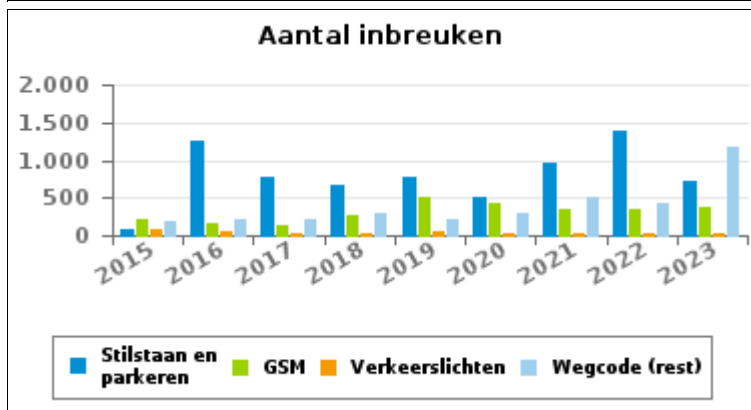
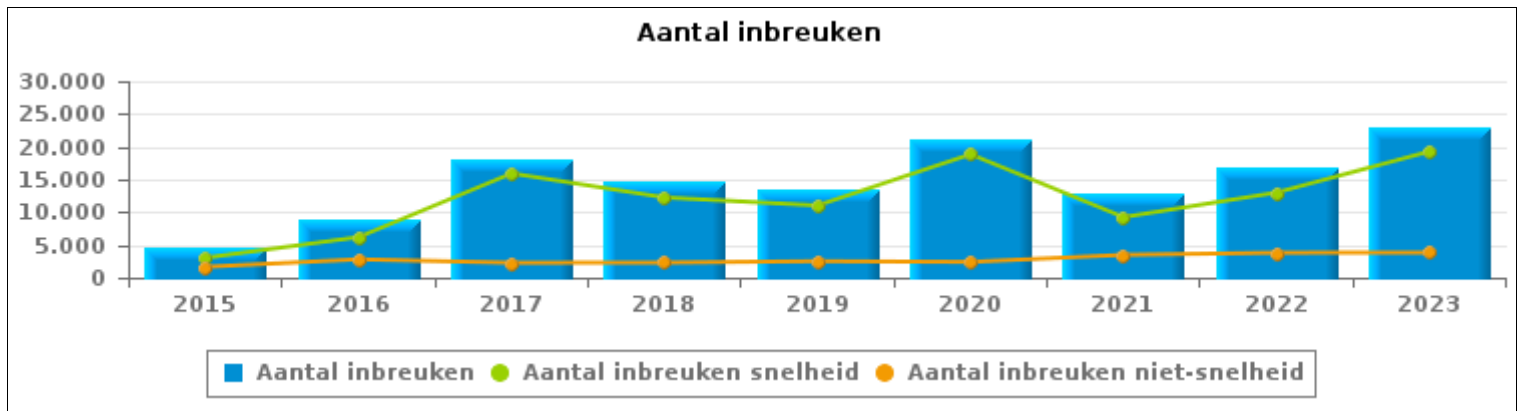
PZ SAMSOM (SAMBREVILLE)



VERKEERSINBREUKEN (autosnelwegen inbegrepen) : ALGEMEEN OVERZICHT

Vergelijking per jaar: 2015-2023

	2015	2016	2017	2018	2019	2020	2021	2022	2023
TOTAAL AANTAL INBREUKEN	4.693	8.989	18.205	14.550	13.542	21.252	12.721	16.812	23.111
INBREUKEN PER THEMA									
	2015	2016	2017	2018	2019	2020	2021	2022	2023
Snelheid	3.042	6.190	15.927	12.247	11.026	18.848	9.242	13.000	19.275
Stilstaan en parkeren	87	1.245	779	654	782	513	968	1.388	730
GSM	209	159	141	269	510	415	341	338	375
Helm en beschermende kledij	5	6	3	8	8	6	3	12	16
Gordel en kindersitje	58	58	97	105	82	126	91	110	83
Verkeerslichten	75	60	30	36	53	24	30	27	33
Wegcode (rest)	175	201	218	289	226	303	513	422	1.175
Alcohol	153	80	147	140	135	110	147	165	142
Drugs	17	22	28	31	24	45	123	102	38
Inschrijving	108	156	164	151	155	278	246	234	267
Rijbewijs	106	109	101	108	102	113	143	107	116
Technische eisen	495	552	420	333	296	330	719	759	745
Verzekering	139	142	110	132	103	104	110	92	81
Zwaar vervoer	23	9	39	42	35	33	40	53	25
Andere	1	0	1	5	2	4	4	2	2
Onbekend	0	0	0	0	3	0	1	1	8



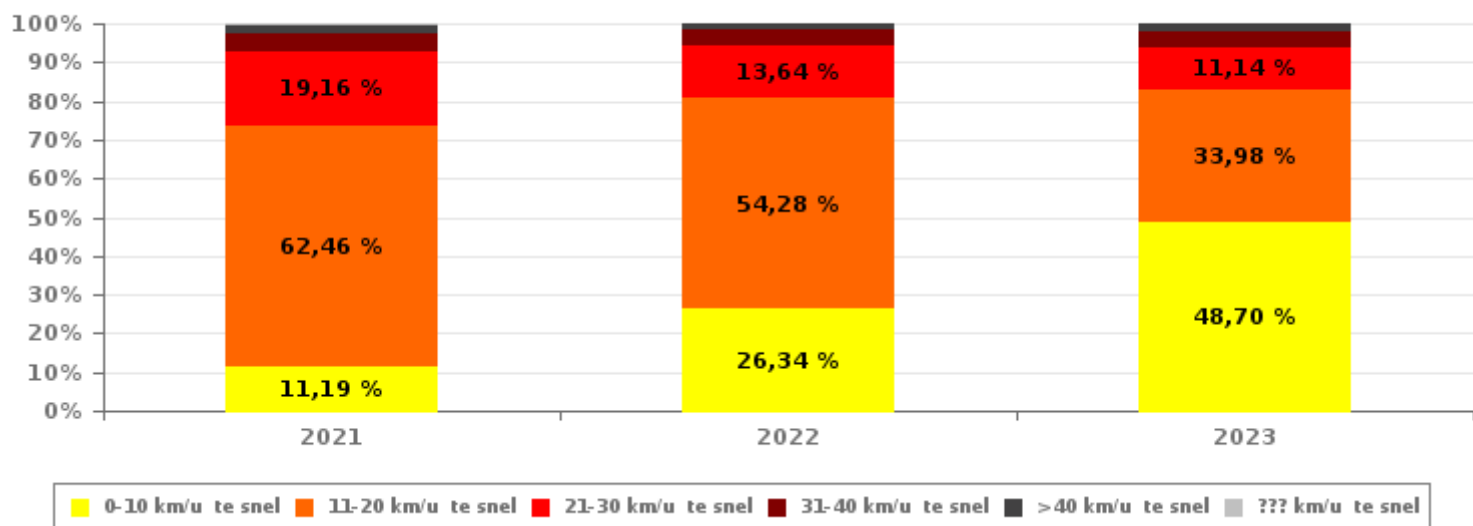


VERKEERSINBREUKEN (autosnelwegen inbegrepen) : ALGEMEEN OVERZICHT INBREUKEN PER ZWAARTEGRAAD

Vergelijking per jaar: 2015-2023

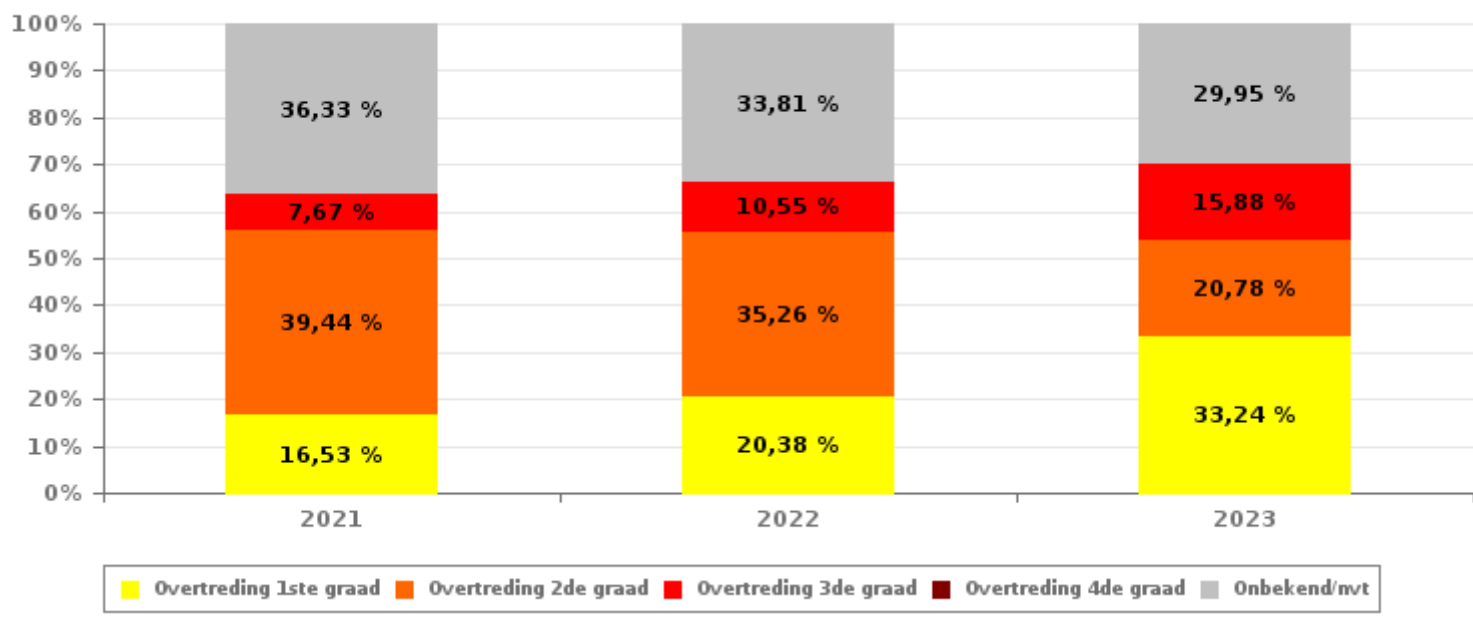
SNELHEID	2015	2016	2017	2018	2019	2020	2021	2022	2023
0-10 km/u te snel	271	767	2.704	762	717	2.354	1.034	3.424	9.387
11-20 km/u te snel	1.584	3.585	8.186	7.654	6.828	11.210	5.773	7.056	6.549
21-30 km/u te snel	848	1.383	3.589	2.863	2.624	3.740	1.771	1.773	2.147
31-40 km/u te snel	231	314	995	627	597	1.048	424	518	834
>40 km/u te snel	100	123	428	301	232	468	206	199	331
??? km/u te snel	8	18	25	40	28	28	34	30	27
Subtotaal SNELHEID	3.042	6.190	15.927	12.247	11.026	18.848	9.242	13.000	19.275

Aantal (snelheid) inbreuken : indeling per graad



NIET-SNELHEID	2015	2016	2017	2018	2019	2020	2021	2022	2023
1ste graad	250	363	431	435	401	420	575	777	1.275
2de graad	333	1.387	891	976	1.291	1.165	1.372	1.344	797
3de graad	142	145	117	124	133	128	267	402	609
4de graad	2	1	2	1	4	2	1	0	6
Onbekend/NVT	924	903	837	767	687	689	1.264	1.289	1.149
Subtotaal NIET-SNELHEID	1.651	2.799	2.278	2.303	2.516	2.404	3.479	3.812	3.836

Aantal (niet-snelheid) inbreuken : indeling per graad





VERKEERSINBREUKEN (autosnelwegen inbegrepen) : ALGEMEEN OVERZICHT

Vergelijking per maand voor het jaar 2023

	Jan	Feb	Maa	Apr	Mei	Jun	Jul	Aug	Sep	Okt	Nov	Dec	TOTAAL
TOTAAL AANTAL INBREUKEN	1.496	2.942	2.863	1.420	1.318	2.138	1.565	1.895	1.124	1.480	1.509	3.361	23.111
INBREUKEN PER THEMA	Jan	Feb	Maa	Apr	Mei	Jun	Jul	Aug	Sep	Okt	Nov	Dec	TOTAAL
Snelheid	1.124	2.572	2.536	1.161	968	1.761	1.201	1.494	813	1.269	1.203	3.173	19.275
Stilstaan en parkeren	115	50	104	85	22	76	38	81	43	32	38	46	730
GSM	19	29	29	18	50	32	15	38	39	45	42	19	375
Helm en beschermende kledij	1	0	0	1	0	3	5	1	5	0	0	0	16
Gordel en kinderzitje	5	5	8	4	11	13	7	8	6	7	5	4	83
Verkeerslichten	2	3	6	2	2	3	3	1	2	6	3	0	33
Wegcode (rest)	106	111	70	78	156	108	142	133	84	52	100	35	1.175
Alcohol	25	8	5	9	4	22	16	17	13	4	10	9	142
Drugs	4	5	1	2	3	3	4	4	1	3	7	1	38
Inschrijving	15	32	28	18	23	27	33	19	19	16	21	16	267
Rijbewijs	9	6	6	3	8	9	13	14	19	12	10	7	116
Technische eisen	60	111	60	32	57	71	81	74	68	25	59	47	745
Verzekering	10	9	3	6	8	9	4	11	5	6	7	3	81
Zwaar vervoer	1	1	6	1	6	0	3	0	3	0	4	0	25
Andere	0	0	1	0	0	1	0	0	0	0	0	0	2
Onbekend	0	0	0	0	0	0	0	0	4	3	0	1	8
INBREUKEN PER ZWAARTEGRAAD	Jan	Feb	Maa	Apr	Mei	Jun	Jul	Aug	Sep	Okt	Nov	Dec	TOTAAL
SNELHEID	Jan	Feb	Maa	Apr	Mei	Jun	Jul	Aug	Sep	Okt	Nov	Dec	TOTAAL
0-10 km/u te snel	639	493	982	594	494	957	650	787	452	727	677	1.935	9.387
11-20 km/u te snel	408	444	1.203	419	353	605	436	551	264	457	397	1.012	6.549
21-30 km/u te snel	57	924	256	109	74	139	76	125	59	65	93	170	2.147
31-40 km/u te snel	16	492	66	27	30	44	27	20	33	14	29	36	834
>40 km/u te snel	3	216	26	9	16	14	9	7	4	4	4	19	331
??? km/u te snel	1	3	3	3	1	2	3	4	1	2	3	1	27
Subtotaal SNELHEID	1.124	2.572	2.536	1.161	968	1.761	1.201	1.494	813	1.269	1.203	3.173	19.275
NIET-SNELHEID	Jan	Feb	Maa	Apr	Mei	Jun	Jul	Aug	Sep	Okt	Nov	Dec	TOTAAL
1ste graad	123	119	123	70	92	126	159	149	96	47	109	62	1.275
2de graad	108	70	80	91	40	89	50	83	53	52	43	38	797
3de graad	32	40	39	45	133	46	34	53	49	58	57	23	609
4de graad	2	0	0	1	0	0	0	0	2	1	0	0	6
Onbekend/NVT	107	141	85	52	85	116	121	116	111	53	97	65	1.149
Subtotaal NIET-SNELHEID	372	370	327	259	350	377	364	401	311	211	306	188	3.836



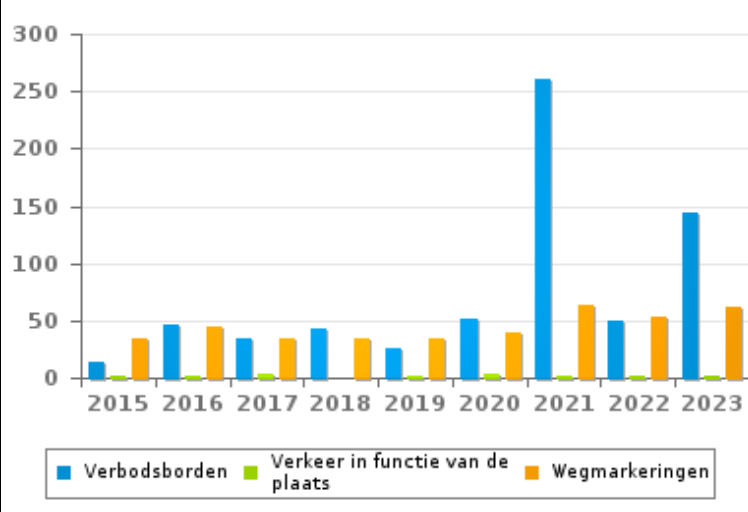
VERKEERSINBREUKEN (autosnelwegen inbegrepen) : ALGEMEEN OVERZICHT (DETAIL)

Vergelijking per jaar: 2015-2023

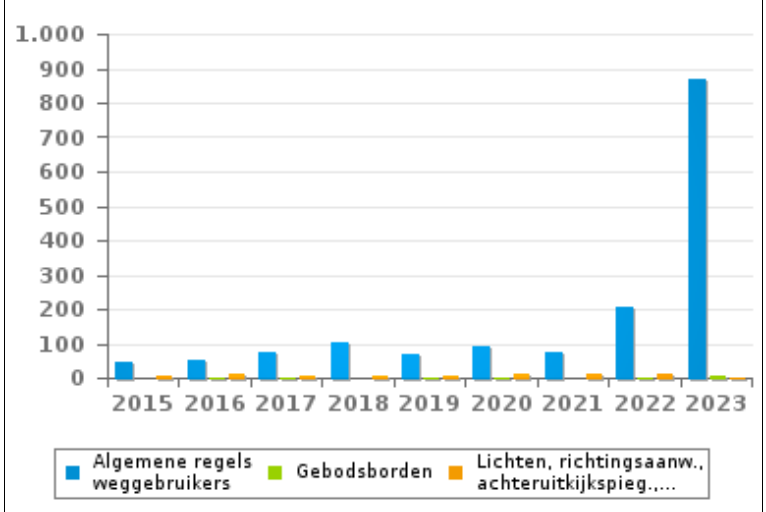
Wegcode(rest)

	2015	2016	2017	2018	2019	2020	2021	2022	2023
Algemene regels weggebruikers	46	52	74	105	67	91	76	206	866
Verbodsborden	14	46	34	43	25	52	261	49	144
Wegmarkeringen	34	44	34	35	34	39	63	54	61
Rijbewegingen	28	14	15	48	34	59	49	45	42
Lading van goederen (Wegcode)	8	8	24	20	22	14	25	30	20
Voorrang	25	10	13	17	12	16	12	14	19
Bevelen van bevoegde personen	10	6	7	5	7	10	7	7	11
Lichten, richtingsaanw., achteruitkijkspieg.,....	5	12	3	6	7	10	13	10	1
Vervoer van personen (Wegcode)	2	3	4	6	8	2	3	3	0
Gedrag tov bepaalde weggebruikers	1	3	4	3	2	5	2	1	1
Verkeer in functie van de plaats	2	1	4	0	2	3	1	1	1
Gebodsborden	0	1	1	0	2	2	0	2	5
Wegcode: andere	0	1	1	1	4	0	1	0	4
TOTAAL	175	201	218	289	226	303	513	422	1.175

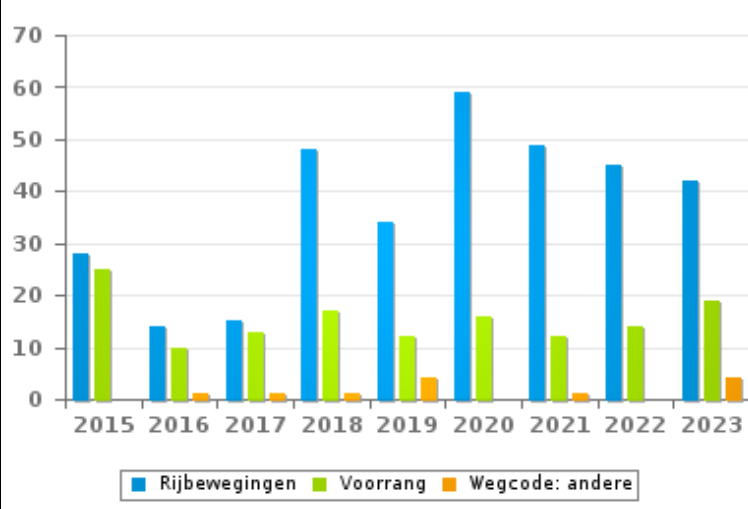
Aantal inbreuken



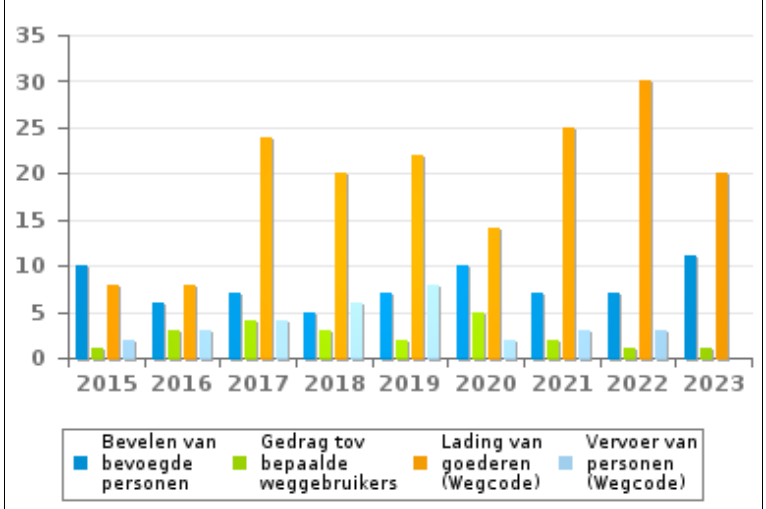
Aantal inbreuken



Aantal inbreuken



Aantal inbreuken





VERKEERSINBREUKEN (autosnelwegen inbegrepen) : TOP 5

2023

Alle inbreuken

Thema	Wetsartikel	Aantal inbreuken	% (*)
Snelheid	(Opgelet: de onderstaande overtreding is alleen geldig voor Waals Gewest) Art. 11.1. Binnen de bebouwde kommen is de snelheid beperkt tot 50 km per uur [...].	8.468	36,64 %
Snelheid	(Opgelet: de onderstaande overtreding is alleen geldig voor Waals Gewest) Art. 11.2.1°- b). Buiten de bebouwde kommen is de snelheid beperkt tot 120 km per uur [...] op de openbare wegen verdeeld in vier of meer rijstroken waarvan er ten minste twee bestemd zijn voor iedere rijrichting, voor zover de rijrichtingen anders dan door wegmarkeringen gescheiden zijn [...]. De lagere snelheidsbeperkingen opgelegd door het verkeersbord C43 of voortvloeiend uit artikel 11.3. blijven van toepassing. Art. 5. De weggebruikers moeten de verkeerslichten, verkeersborden en wegmarkeringen in acht nemen wanneer deze regelmatig zijn naar de vorm, voldoende zichtbaar zijn en overeenkomstig de voorschriften van [...] [het algemeen] reglement [op de politie van het wegverkeer en van het gebruik van de openbare weg] zijn aangebracht. Art. 68.3. [...] Bord C43 [met de vermelding 90]: Vanaf het verkeersbord tot het volgend kruispunt [of verkeersbord C45], verbod te rijden met een grotere snelheid dan [9	7.939	34,35 %
Snelheid	(Opgelet: de onderstaande overtreding is alleen geldig voor Waals Gewest) Art. 11.2.1°- b). Buiten de bebouwde kommen is de snelheid beperkt tot 120 km per uur [...] op de openbare wegen verdeeld in vier of meer rijstroken waarvan er ten minste twee bestemd zijn voor iedere rijrichting, voor zover de rijrichtingen anders dan door wegmarkeringen gescheiden zijn [...]. De lagere snelheidsbeperkingen opgelegd door het verkeersbord C43 of voortvloeiend uit artikel 11.3. blijven van toepassing. Art. 5. De weggebruikers moeten [...] verkeersborden [...] in acht nemen wanneer deze regelmatig zijn naar de vorm, voldoende zichtbaar zijn en overeenkomstig de voorschriften van [...] [het algemeen] reglement [op de politie van het wegverkeer en van het gebruik van de openbare weg] zijn aangebracht. Art. 68.3. [...] Bord C43 [met de vermelding 50]: Vanaf het verkeersbord tot het volgend kruispunt [of verkeersbord C45], verbod te rijden met een grotere snelheid dan [50 km per uur] [...].	1.502	6,50 %
Snelheid	(Opgelet: de onderstaande overtreding is alleen geldig voor Waals Gewest) Art. 11.2.2°- b). Buiten de bebouwde kommen is de snelheid beperkt tot 90 km per uur [...] op de andere openbare wegen. De lagere snelheidsbeperkingen opgelegd door het verkeersbord C43 of voortvloeiend uit artikel 11.3. blijven van toepassing. Art. 5. De weggebruikers moeten de verkeerslichten, verkeersborden en wegmarkeringen in acht nemen wanneer deze regelmatig zijn naar de vorm, voldoende zichtbaar zijn en overeenkomstig de voorschriften van [...] [het algemeen] reglement [op de politie van het wegverkeer en van het gebruik van de openbare weg] zijn aangebracht. Art. 68.3. [...] Bord C43 [met de vermelding 70]: Vanaf het verkeersbord tot het volgend kruispunt [of verkeersbord C45], verbod te rijden met een grotere snelheid dan [70 km per uur] [...].	830	3,59 %
Wegcode (rest)	Art. 59.6. Onder voorbehoud van de afwijkingen voorzien in artikel 81.5 van [...] [het] reglement [op de politie van het wegverkeer en van het gebruik van de openbare weg] en in het koninklijk besluit betreffende het wegverkeer van uitzonderlijke voertuigen, mag geen enkel voertuig in het verkeer op de openbare weg worden gebracht of gehouden, indien het niet beantwoordt aan de bepalingen van [...] [het algemeen] reglement [op de politie van het wegverkeer en van het gebruik van de openbare weg], en van de technische reglementen van de auto's of van de bromfietsen en motorfietsen.	818	3,54 %



VERKEERSINBREUKEN (autosnelwegen inbegrepen) : TOP 5

2023

4de graadsinbreuken

Thema	Wetsartikel	Aantal inbreuken	% (*)
Wegcode (rest)	De overtreding op de hierna vermelde bepalingen wordt beschouwd als overtreding van 4de graad krachtens artikel 4.3° van KB 30-09-2005 :Art. 17.2.3°. Het links inhalen van een gespan [...] of van een voertuig met meer dan twee wielen is verboden bij het naderen van de top van een helling en in bochten, wanneer de zichtbaarheid onvoldoende is, behalve indien kan ingehaald worden zonder de doorlopende witte streep te overschrijden die het voor de tegenliggers bestemde deel van de rijbaan aflijnt.	3	0,01 %
Wegcode (rest)	Art. 4.1. De weggebruikers moeten onmiddellijk gevolg geven aan de bevelen van de bevoegde personen. Art. 4.2.2°. Als bevelen worden inzonderheid beschouwd: de arm of de armen horizontaal uitgestrekt, wat stoppen betekent voor de weggebruikers die naderen uit richtingen welke deze aangewezen door de arm of armen, dwarsen. Art. 4.1°. [...] zijn overtredingen van de vierde graad in de zin van artikel 29§1, eerste lid, van [...] [de] wet betreffende de politie over het wegverkeer, gecoördineerd op 16 maart 1968: de [...] bevelen negeren van een bevoegd persoon [vermeld in het artikel 4.2.2° van KB 01-12-1975].	2	0,01 %
Wegcode (rest)	De overtreding op de hierna vermelde bepalingen wordt beschouwd als overtreding van 4de graad krachtens artikel 4.7° van KB 30-09-2005 :Art. 50. Behoudens speciale toelating van de wettelijke gemachtigde overheid zijn verboden op de openbare weg, alle snelheids- en sportwedstrijden, inzonderheid snelheids-, regelmatigheids- of behendighedsritten of -wedstrijden.	1	0,00 %

(*) % ten opzichte van totaal aantal inbreuken



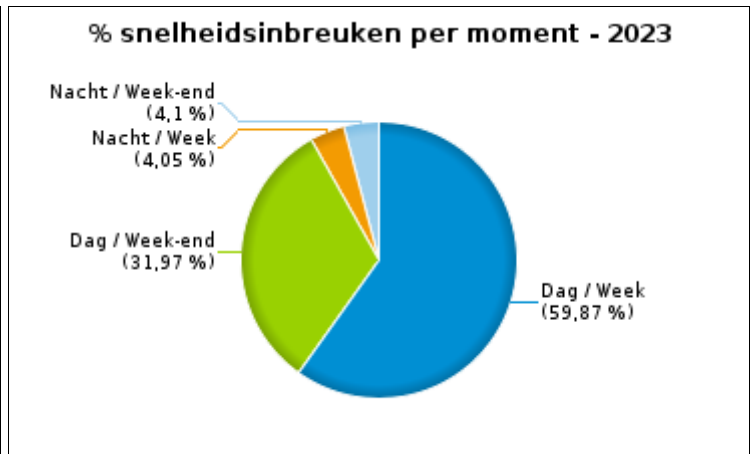
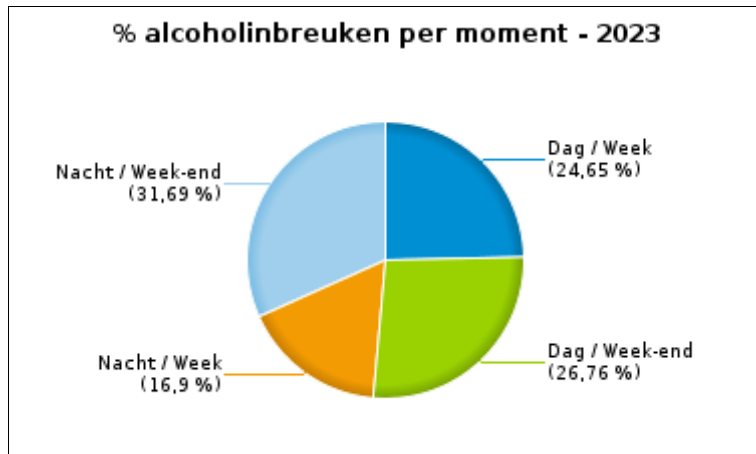
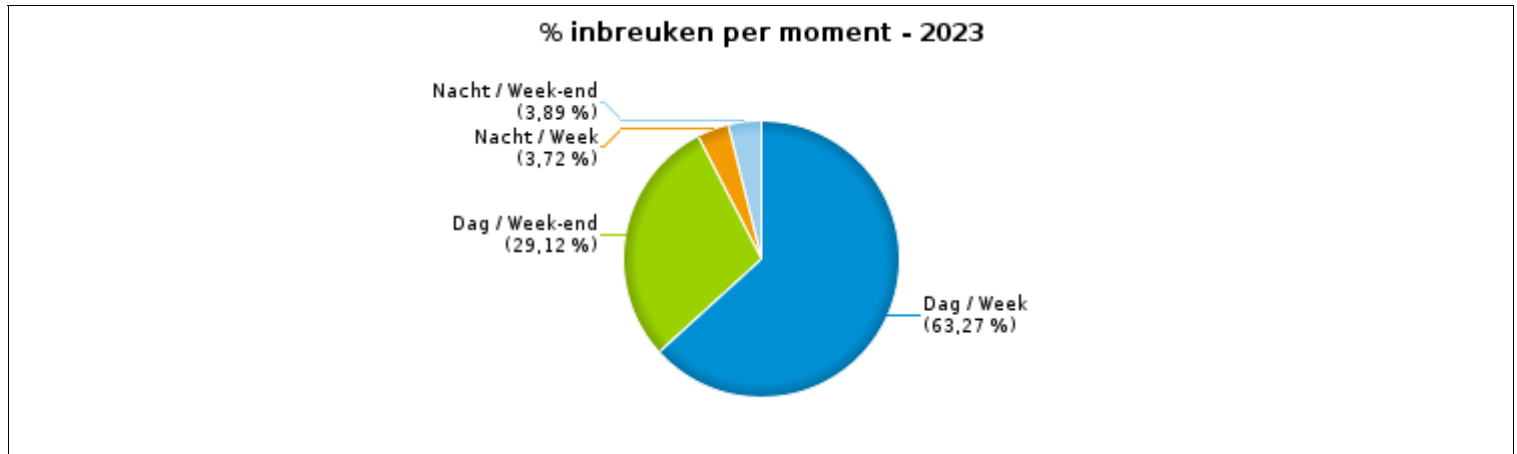
VERKEERSINBREUKEN (autosnelwegen inbegrepen) : MOMENT

Aantal inbreuken per moment van de week 2023

	Week			Week-end			TOTAAL
	Dag	Nacht	Subtotaal	Dag	Nacht	Subtotaal	
Snelheid	11.540	781	12.321	6.163	791	6.954	19.275
Stilstaan en parkeren	671	4	675	48	7	55	730
GSM	338	2	340	33	2	35	375
Helm en beschermende kledij	12	0	12	4	0	4	16
Gordel en kinderzitje	66	0	66	17	0	17	83
Verkeerslichten	22	1	23	8	2	10	33
Wegcode (rest)	973	15	988	170	17	187	1.175
Alcohol	35	24	59	38	45	83	142
Drugs	17	3	20	14	4	18	38
Inschrijving	172	6	178	79	10	89	267
Rijbewijs	82	3	85	20	11	31	116
Technische eisen	608	16	624	113	8	121	745
Verzekering	55	5	60	20	1	21	81
Zwaar vervoer	25	0	25	0	0	0	25
Andere	1	0	1	1	0	1	2
Onbekend	6	0	6	2	0	2	8
TOTAAL	14.623	860	15.483	6.730	898	7.628	23.111

Weekend: van vrijdag 22.00u tot maandag 06.00u
Week: van maandag 06.00u tot vrijdag 22.00u

Dag: van 06.00u tot 22.00u
Nacht: van 22.00u tot 06.00u





SNELHEIDSINBREUKEN (autosnelwegen inbegrepen) : PLAATS

2023

Sambreville

Straat	Huis nr	Km paal	0-10 km/u te snel	11-20 km/u te snel	21-30 km/u te snel	31-40 km/u te snel	>40 km/u te snel	??? km/u te snel	TOTAAL
A15-E42 DIRECTION MONS			0	0	1	0	1	0	2
A15-E42 KEUMIEE DIRECTION LIEGE		069.7	13	138	58	9	1	0	219
A15-E42 Richting Luik		68.8	0	0	0	0	1	1	2
A15-E42 Richting Luik		68.6	0	0	0	0	0	1	1
A15-E42 Richting Luik		69.0	0	0	0	1	0	0	1
A15-E42 Richting Luik		69.2	0	0	0	0	0	1	1
A15-E42 Richting Luik Oprit 14			0	0	0	0	0	1	1
Avenue des Français			0	0	0	0	0	1	1
N098 VERS LIGNY		9.3	425	789	171	43	16	0	1.444
N90 Richting Bergen Oprit N988			0	0	0	1	0	0	1
N912 DIRECTION LAMBUSART	*	28.30	33	15	3	0	0	0	51
N912 DIRECTION SPY	*	27.40	50	31	10	2	0	0	93
N912 DIRECTION SPY	*	27.1	31	15	1	0	0	0	47
N912 DIRECTION TAMINES	*	27.1	27	14	4	0	0	0	45
N912 DIRECTION TAMINES	*	27.40	23	10	2	0	0	0	35
N912 DIRECTION VELAINÉ	*	28.30	44	25	2	0	0	0	71
N912 VERS LAMBUSART		27.85	0	3	0	2	0	0	5
N912 VERS VELAINÉ		27.85	3	14	3	0	0	0	20
N930 DIRECTION AUVELAIS	*	4.3	24	4	0	0	0	0	28
N930 DIRECTION JEMEPPE SUR SAMBRE	*	4.3	32	24	1	0	0	0	57
N969 Doortocht Velaine (N98-N942)			0	0	0	0	0	1	1
N969 VERS KEUMIEE	46	0.3	16	14	5	1	0	0	36
N969 VERS N98	46	0.3	6	1	1	0	0	0	8
N969 VERS N98		0.400	3	3	1	0	0	0	7
N969 VERS N98	*	0.600	1	1	1	0	0	0	3
N969 VERS TAMINES		0.400	9	5	1	0	0	0	15
N969 VERS TAMINES	*	0.600	3	3	0	0	0	0	6
N988 - AVENUE DES FRANCAIS VERS ARSIMONT	110	9.6	133	93	10	3	0	0	239



SNELHEIDSINBREUKEN (autosnelwegen inbegrepen) : PLAATS

2023

Sambreville

Straat	Huis nr	Km paal	0-10 km/u te snel	11-20 km/u te snel	21-30 km/u te snel	31-40 km/u te snel	>40 km/u te snel	??? km/u te snel	TOTAAL
N988 - AVENUE DES FRANCAIS VERS TAMINES	110	9.6	51	23	3	2	0	0	79
N988 VERS FOSSES	*	9.600	16	5	2	0	0	0	23
N 988 VERS FOSSES -LA -VILLE	*	10.70	20	17	0	0	0	0	37
N 988 VERS TAMINES	*	10.70	21	2	0	0	0	0	23
N988 VERS TAMINES		5.55	35	12	1	0	0	0	48
N988 VERS TAMINES	*	9.600	7	4	0	0	0	0	11
N988 VERS TAMINES	*	10.7	3	2	0	0	0	0	5
N988 VERS VELAINÉ		5.55	51	50	10	0	0	0	111
N98 ARSIMONT DIRECTION LIGNY		009.8	1.551	1.529	363	79	32	0	3.554
N98 ARSIMONT DIRECTION LIGNY		009.3	403	483	105	22	15	0	1.028
N98 ARSIMONT DIRECTION METTET		009.7	166	91	15	1	2	0	275
N98 DIRECTION LIGNY		9.3	35	26	7	3	0	0	71
N98 Richting N29-Ligny (Sombrefte)			0	1	0	0	0	1	2
N98 Richting N29-Ligny (Sombrefte)		2.5	0	0	0	0	0	1	1
N98 Richting N29-Ligny (Sombrefte)		4.0	0	0	1	0	0	0	1
N98 Richting N29-Ligny (Sombrefte)		8.0	0	0	0	0	0	1	1
N98 Richting N97-Vodecée (Philippeville)		3.7	22	23	3	0	0	0	48
N98 Richting N97-Vodecée (Philippeville)			0	1	0	2	0	2	5
N98 Richting N97-Vodecée (Philippeville)		10.0	0	0	0	1	0	0	1
N98 Richting N97-Vodecée (Philippeville)		3.0	0	0	0	0	0	1	1
N98 Richting N97-Vodecée (Philippeville)		8.5	0	0	0	0	0	1	1
N98 Richting N97-Vodecée (Philippeville)		9.7	0	0	0	0	0	1	1
N98 VELAINÉ DIRECTION LIGNY		003.7	19	52	16	9	4	0	100
N98 - VELAINÉ/S/SAMBRE - PROXIMITÉ BK 005,6 - EN D		005.6	394	241	29	5	2	0	671
N98 VERS LIGNY		5.0	0	0	827	470	205	0	1.502
N98 VERS METTET		3.7	0	17	4	0	0	0	21
R. DES VOLONTAIRES DE GUERRE VERS KEURNIEE	24		11	12	0	0	1	0	24
R. DES VOLONTAIRES DE GUERRE VERS VELAINÉ	24		3	1	0	0	0	0	4



SNELHEIDSINBREUKEN (autosnelwegen inbegrepen) : PLAATS

2023

Sambreville

Straat	Huis nr	Km paal	0-10 km/u te snel	11-20 km/u te snel	21-30 km/u te snel	31-40 km/u te snel	>40 km/u te snel	??? km/u te snel	TOTAAL
RUE CULOT DU BOIS VERS AUVELAIS	21		2	2	0	0	0	0	4
RUE CULOT DU BOIS VERS N98	21		2	0	2	0	0	0	4
Rue de Fosses			0	0	0	0	0	3	3
Rue d'Eghezée	1		0	0	0	0	0	1	1
RUE DE LA LARRONNERIE VERS AUVELAIS	99		83	54	7	3	0	0	147
RUE DE LA LARRONNERIE VERS N90	99		48	35	3	0	0	0	86
Rue de la Vallée			0	0	0	0	0	1	1
RUE DU TRAM VERS SPY	37A		97	38	3	3	0	0	141
RUE DU TRAM VERS TAMINES	37A		156	48	9	1	1	0	215
RUE FRANCOIS DIVE VERS AUVELAIS	47C		699	356	68	14	7	0	1.144
RUE FRANCOIS DIVE VERS FALISOLLE	47C		373	135	84	94	21	0	707
Rue Hicguet			0	0	0	0	0	1	1
Rue J.J. Merlot	103		0	0	0	0	0	1	1
Rue Lieutenant Lemerrier			0	0	0	0	0	2	2
Rue Surmont			0	0	0	0	0	1	1
VELAINE-SUR-SAMBRE - N098 VERS LIGNY		5.6	407	266	60	15	2	0	750
TOTAAL			5.551	4.728	1.897	786	311	24	13.297

Sombrefe

Straat	Huis nr	Km paal	0-10 km/u te snel	11-20 km/u te snel	21-30 km/u te snel	31-40 km/u te snel	>40 km/u te snel	??? km/u te snel	TOTAAL
A15-E42 Richting Bergen			0	0	0	0	0	1	1
Chaussée de Nivelles			0	0	0	0	0	1	1
CHAUSSEE DE NIVELLES VERS NAMUR	3		554	193	14	6	3	0	770
CHAUSSEE DE NIVELLES VERS NIVELLES	3		1.335	591	85	13	12	0	2.036
N029 VERS FLEURUS		15.75	12	6	3	0	0	0	21
N029 VERS GEMBLOUX		15.75	10	2	0	0	0	0	12
N 093 VERS NAMUR		18.2	1	0	0	0	0	0	1



SNELHEIDSINBREUKEN (autosnelwegen inbegrepen) : PLAATS

2023

Sombrefe

Straat	Huis nr	Km paal	0-10 km/u te snel	11-20 km/u te snel	21-30 km/u te snel	31-40 km/u te snel	>40 km/u te snel	??? km/u te snel	TOTAAL
N 093 VERS NIVELLES		18.2	1	0	0	0	0	0	1
N273 DIRECTION LIGNY	*	3.2	81	56	6	0	0	0	143
N273 DIRECTION LIGNY	*	0.75	157	95	11	2	0	0	265
N273 DIRECTION LIGNY		3.2	21	6	0	0	0	0	27
N273 DIRECTION SAMBREVILLE	*	0.75	199	101	9	2	0	0	311
N273 DIRECTION SOMBREFFE	*	3.2	121	54	13	0	0	0	188
N273 DIRECTION SOMBREFFE		3.2	31	15	3	0	1	0	50
N273 VERS LIGNY		3.2	90	135	17	3	0	0	245
N273 VERS SOMBREFFE		3.2	300	248	34	5	1	0	588
N29 - CHAUSSEE DE GEMBLOUX VERS FLEURUS	58	18.45	478	82	10	3	0	0	573
N29 - CHAUSSEE DE GEMBLOUX VERS GEMBLOUX	58	18.45	166	29	10	5	2	0	212
N29 Richting Beringen	*	12.35	30	34	5	3	0	0	72
N29 Richting Beringen	*	18.45	3	1	0	1	0	0	5
N29 Richting Beringen	*	17.00	1	0	0	0	0	0	1
N29 Richting Charleroi	*	12.35	9	8	0	0	0	0	17
N29 Richting Charleroi	*	18.45	7	1	1	0	0	0	9
N29 Richting Charleroi	*	17.00	1	1	0	1	0	0	3
N93 DIRECTION NAMUR	*	17.5	19	9	1	0	0	0	29
N93 DIRECTION NAMUR		17.5	10	2	1	0	0	0	13
N93 Richting N4-Namen	*	17.50	56	34	4	2	0	0	96
N93 Richting Nijvel	*	17.50	81	86	16	0	0	0	183
N93 Richting Nijvel		17.5	53	28	7	0	1	0	89
Rue de la Basse-Sambre	12		0	0	0	0	0	1	1
RUE HANOTEAU VERS GEMBLOUX	27B		7	4	0	1	0	0	12
RUE HANOTEAU VERS SOMBREFFE CENTRE	27B		2	0	0	1	0	0	3
TOTAAL			3.836	1.821	250	48	20	3	5.978



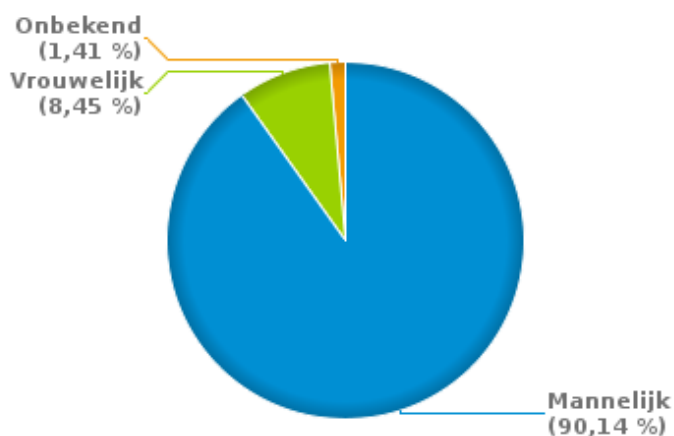
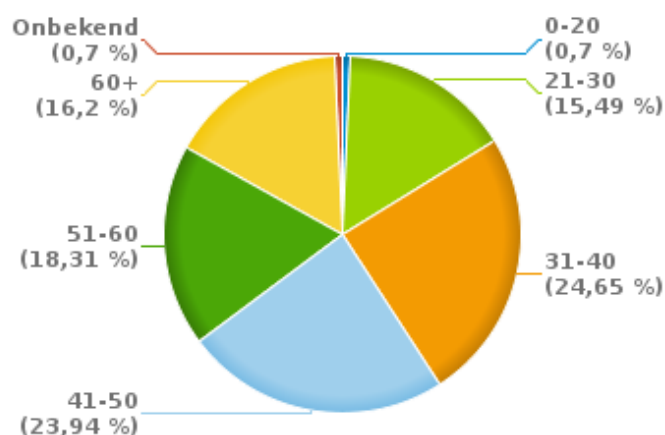
SNELHEIDSINBREUKEN (autosnelwegen inbegrepen) : SNELHEIDSREGIME

2023

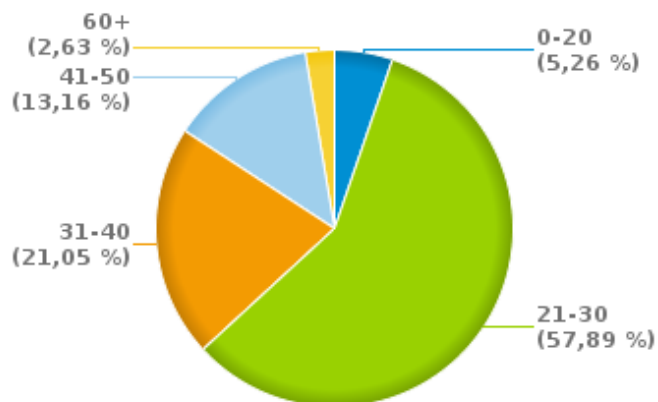
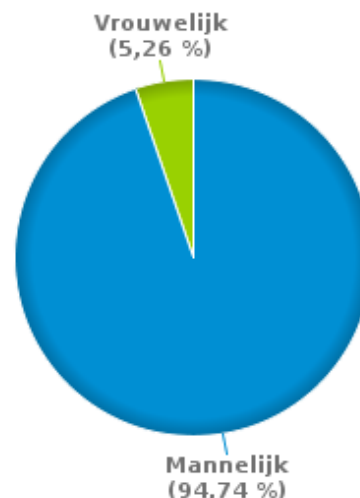
toegelaten snelheid	0-10 km/u te snel	11-20 km/u te snel	21-30 km/u te snel	31-40 km/u te snel	>40 km/u te snel	??? km/u te snel	TOTAAL
50	5.233	2.728	1.285	630	253	0	10.129
60	81	12	2	1	0	0	96
70	650	290	85	21	3	0	1.049
90	3.423	3.519	774	181	73	0	7.970
120	0	0	1	1	2	0	4
Onbekend	0	0	0	0	0	27	27
TOTAAL	9.387	6.549	2.147	834	331	27	19.275

**VERKEERSINBREUKEN (autosnelwegen inbegrepen) : PROFILERING
2023****Aantal inbreuken alcohol per geslacht en per leeftijdscategorie**

	Mannelijk	Vrouwelijk	Onbekend	TOTAAL
0-20	1	0	0	1
21-30	19	3	0	22
31-40	30	4	1	35
41-50	31	3	0	34
51-60	26	0	0	26
60+	21	2	0	23
Onbekend	0	0	1	1
TOTAAL	128	12	2	142

% Alcoholinbreuken per geslacht - 2023**% Alcoholinbreuken per leeftijd - 2023****Aantal inbreuken drugs per geslacht en per leeftijdscategorie**

	Mannelijk	Vrouwelijk	TOTAAL
0-20	2	0	2
21-30	20	2	22
31-40	8	0	8
41-50	5	0	5
60+	1	0	1
TOTAAL	36	2	38

% Drugsinbreuken per leeftijd - 2023**% Drugsinbreuken per geslacht - 2023**



VERKEERSINBREUKEN

REPORT FILTERS

Begin jaar van de inbreuken	2015
Einde jaar van de inbreuken	2023
Trimester	Trim. 1;Trim. 2;Trim. 3;Trim. 4
Datum van afsluiting van de gegevensbank	30/04/24
Politiezone	PZ SAMSOM (SAMBREVILLE)
Lokale/federale eenheid	
Op/Buiten snelweg	(autosnelwegen inbegrepen)
Vaststellende politie-eenheid	

Refresh report datum	01/07/2024 10:22:01
-----------------------------	---------------------