

**Overzicht
Verkeersinbreuken
(autosnelwegen inbegrepen)
2023**

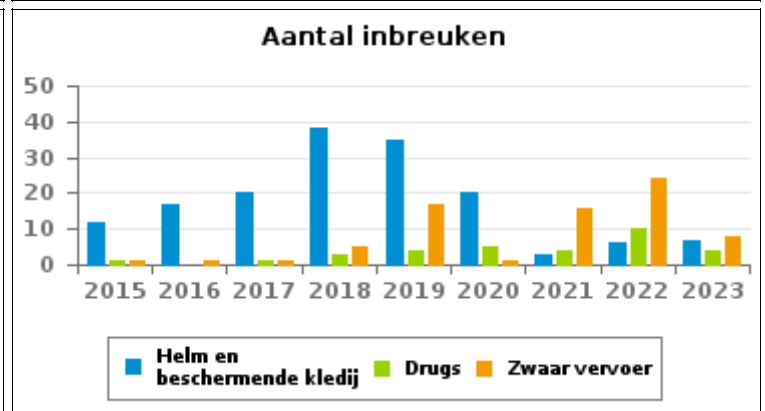
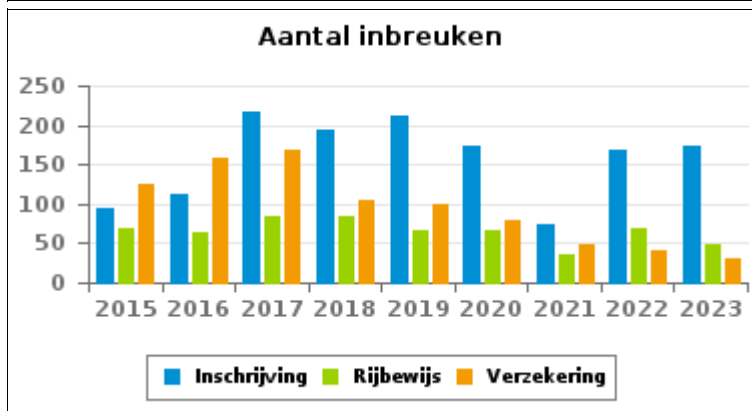
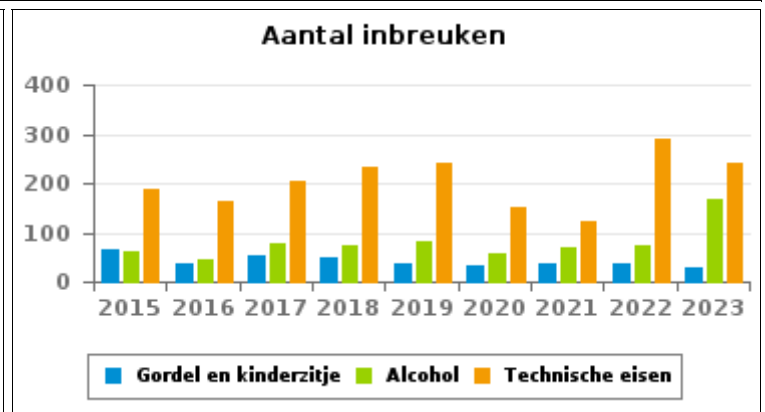
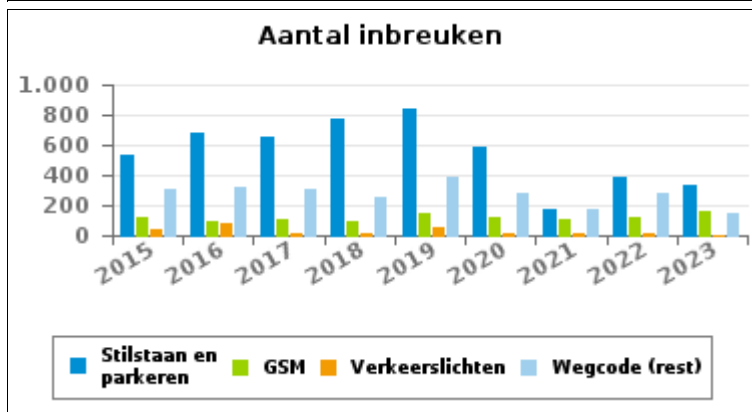
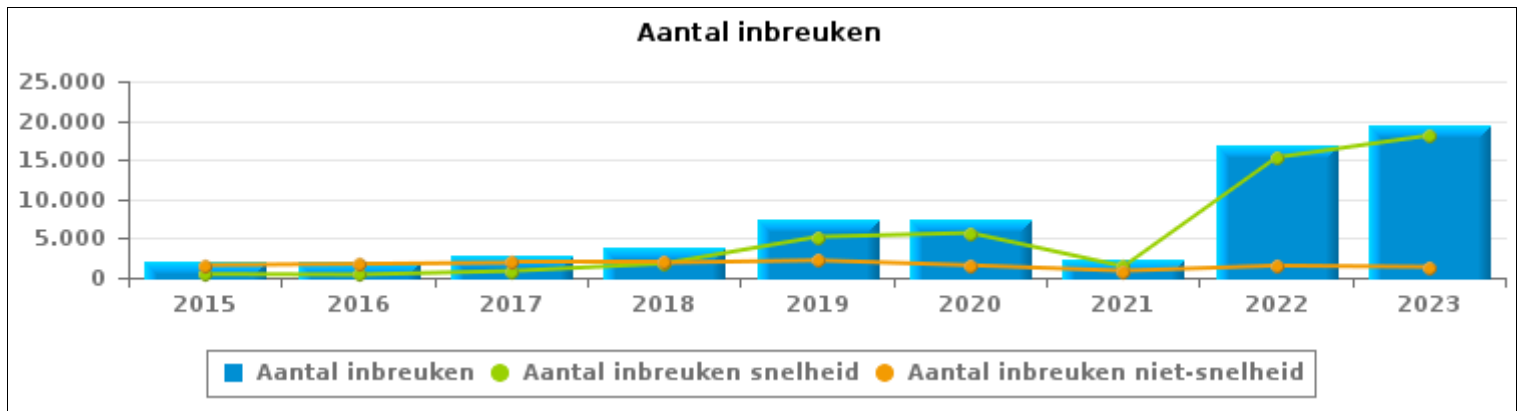
**PZ ENTRE SAMBRE ET
MEUSE (FOSSES-LA-VILLE)**



VERKEERSINBREUKEN (autosnelwegen inbegrepen) : ALGEMEEN OVERZICHT

Vergelijking per jaar: 2015-2023

	2015	2016	2017	2018	2019	2020	2021	2022	2023
TOTAAL AANTAL INBREUKEN	2.072	2.156	2.771	3.722	7.420	7.280	2.326	16.851	19.491
INBREUKEN PER THEMA									
	2015	2016	2017	2018	2019	2020	2021	2022	2023
Snelheid	454	398	855	1.806	5.206	5.700	1.441	15.313	18.111
Stilstaan en parkeren	536	675	655	769	839	581	178	392	331
GSM	121	91	107	94	143	120	113	122	154
Helm en beschermende kledij	12	17	20	38	35	20	3	6	7
Gordel en kindersitje	65	35	52	51	38	31	36	35	30
Verkeerslichten	43	77	19	15	49	18	10	18	6
Wegcode (rest)	304	317	305	256	390	274	176	286	141
Alcohol	61	46	79	73	80	58	69	73	169
Drugs	1	0	1	3	4	5	4	10	4
Inschrijving	94	112	218	193	212	173	74	169	173
Rijbewijs	68	65	84	83	67	66	36	69	49
Technische eisen	187	163	205	231	240	152	121	288	241
Verzekering	125	159	169	104	99	78	48	41	30
Zwaar vervoer	1	1	1	5	17	1	16	24	8
Andere	0	0	1	1	0	1	1	4	1
Onbekend	0	0	0	0	1	2	0	1	36



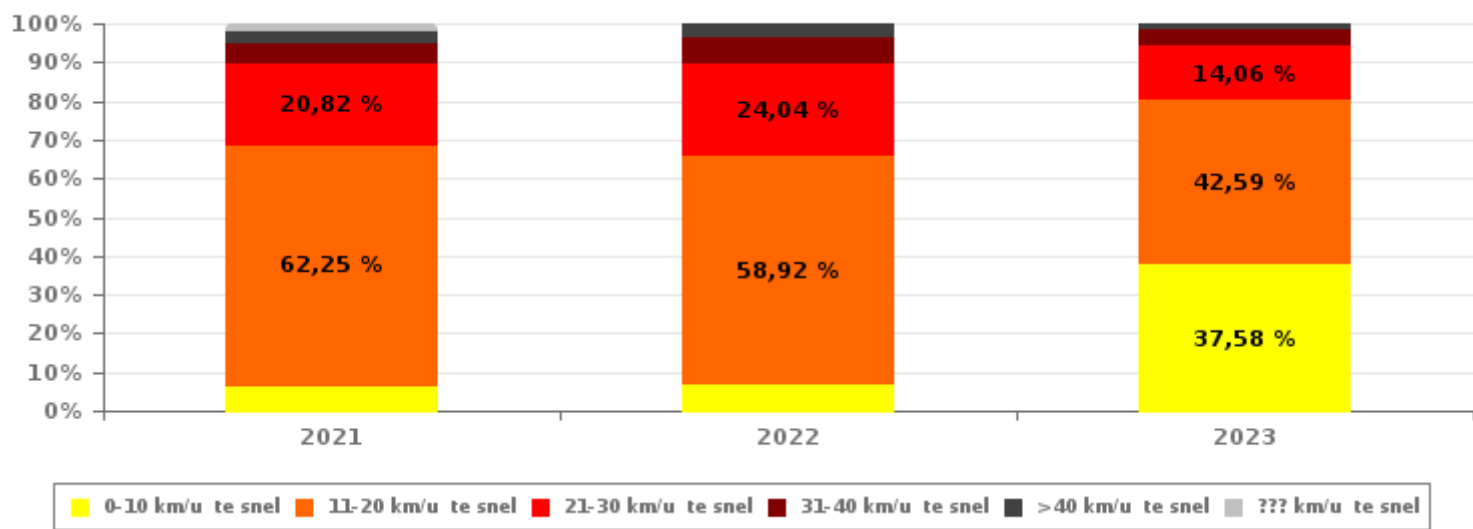


VERKEERSINBREUKEN (autosnelwegen inbegrepen) : ALGEMEEN OVERZICHT INBREUKEN PER ZWAARTEGRAAD

Vergelijking per jaar: 2015-2023

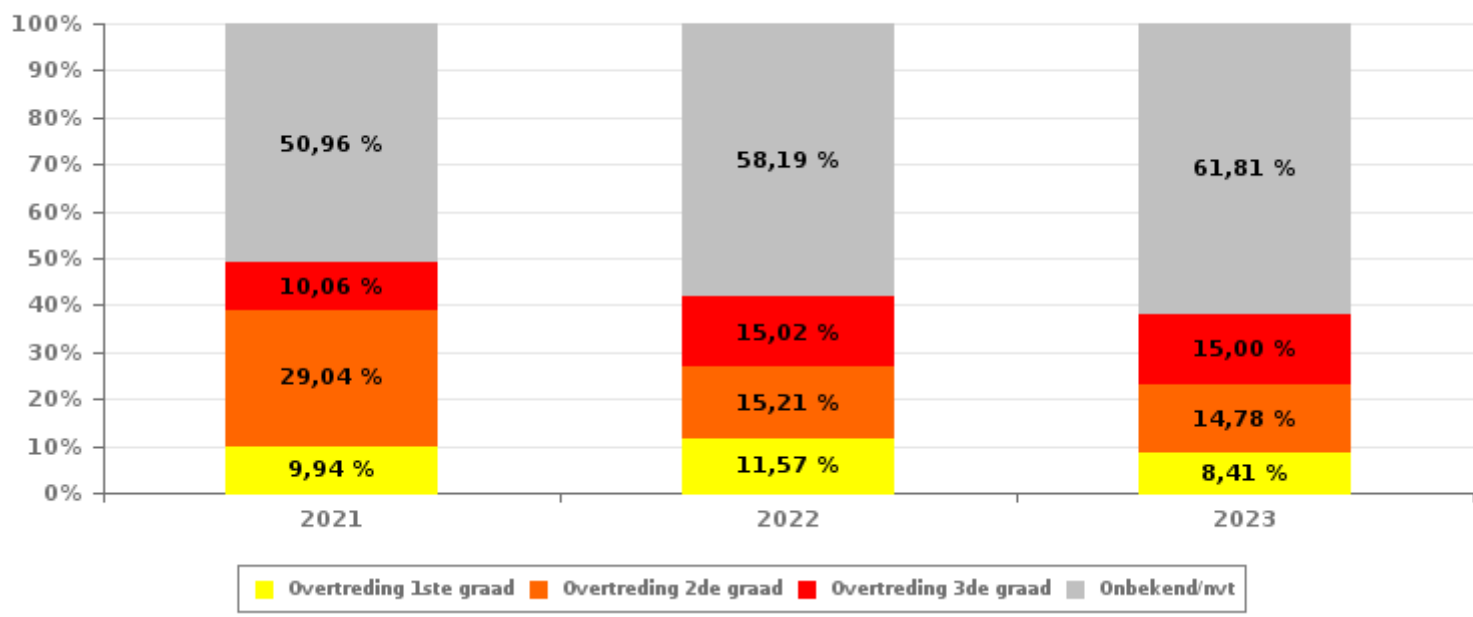
SNELHEID	2015	2016	2017	2018	2019	2020	2021	2022	2023
0-10 km/u te snel	9	11	27	21	89	623	92	1.054	6.806
11-20 km/u te snel	102	63	475	1.167	2.959	3.420	897	9.022	7.713
21-30 km/u te snel	214	202	254	509	1.634	1.322	300	3.682	2.547
31-40 km/u te snel	76	78	64	76	379	253	81	1.034	727
>40 km/u te snel	32	17	13	16	125	68	40	485	305
??? km/u te snel	21	27	22	17	20	14	31	36	13
Subtotaal SNELHEID	454	398	855	1.806	5.206	5.700	1.441	15.313	18.111

Aantal (snelheid) inbreuken : indeling per graad



NIET-SNELHEID	2015	2016	2017	2018	2019	2020	2021	2022	2023
1ste graad	505	521	362	352	267	248	88	178	116
2de graad	568	575	220	200	385	314	257	234	204
3de graad	111	212	202	136	256	102	89	231	207
4de graad	7	3	2	0	3	1	0	0	0
Onbekend/NVT	427	447	1.130	1.228	1.303	915	451	895	853
Subtotaal NIET-SNELHEID	1.618	1.758	1.916	1.916	2.214	1.580	885	1.538	1.380

Aantal (niet-snelheid) inbreuken : indeling per graad





VERKEERSINBREUKEN (autosnelwegen inbegrepen) : ALGEMEEN OVERZICHT

Vergelijking per maand voor het jaar 2023

	Jan	Feb	Maa	Apr	Mei	Jun	Jul	Aug	Sep	Okt	Nov	Dec	TOTAAL
TOTAAL AANTAL INBREUKEN	1.304	1.612	1.694	2.019	940	2.135	1.345	2.737	1.148	1.901	1.938	718	19.491
INBREUKEN PER THEMA	Jan	Feb	Maa	Apr	Mei	Jun	Jul	Aug	Sep	Okt	Nov	Dec	TOTAAL
Snelheid	1.196	1.499	1.584	1.868	819	2.029	1.222	2.616	1.015	1.787	1.849	627	18.111
Stilstaan en parkeren	38	34	16	35	17	54	60	19	31	10	15	2	331
GSM	6	8	28	13	23	9	9	4	5	31	13	5	154
Helm en beschermende kledij	0	1	0	0	0	4	0	2	0	0	0	0	7
Gordel en kinderzitje	6	5	3	3	1	0	3	0	4	2	1	2	30
Verkeerslichten	0	1	0	0	0	0	0	1	1	1	0	2	6
Wegcode (rest)	16	16	17	15	14	6	9	14	11	13	5	5	141
Alcohol	8	9	10	18	12	9	12	11	23	16	16	25	169
Drugs	0	1	0	2	0	0	1	0	0	0	0	0	4
Inschrijving	14	13	15	17	16	11	13	17	13	13	10	21	173
Rijbewijs	2	5	1	3	6	0	7	3	14	1	6	1	49
Technische eisen	14	18	20	37	29	10	9	47	15	17	11	14	241
Verzekering	4	1	0	8	1	1	0	2	4	0	3	6	30
Zwaar vervoer	0	1	0	0	1	2	0	0	0	2	2	0	8
Andere	0	0	0	0	0	0	0	0	0	0	1	0	1
Onbekend	0	0	0	0	1	0	0	1	12	8	6	8	36
INBREUKEN PER ZWAARTEGRAAD	Jan	Feb	Maa	Apr	Mei	Jun	Jul	Aug	Sep	Okt	Nov	Dec	TOTAAL
SNELHEID	Jan	Feb	Maa	Apr	Mei	Jun	Jul	Aug	Sep	Okt	Nov	Dec	TOTAAL
0-10 km/u te snel	203	595	553	723	357	729	494	858	441	798	728	327	6.806
11-20 km/u te snel	641	644	681	780	308	873	483	1.131	414	743	818	197	7.713
21-30 km/u te snel	242	193	238	266	108	282	193	443	111	168	231	72	2.547
31-40 km/u te snel	87	43	79	78	30	84	36	127	26	54	61	22	727
>40 km/u te snel	23	24	33	20	12	60	16	54	21	23	10	9	305
??? km/u te snel	0	0	0	1	4	1	0	3	2	1	1	0	13
Subtotaal SNELHEID	1.196	1.499	1.584	1.868	819	2.029	1.222	2.616	1.015	1.787	1.849	627	18.111
NIET-SNELHEID	Jan	Feb	Maa	Apr	Mei	Jun	Jul	Aug	Sep	Okt	Nov	Dec	TOTAAL
1ste graad	18	14	14	12	11	9	4	8	10	8	6	2	116
2de graad	18	22	18	24	19	10	16	15	15	16	8	23	204
3de graad	7	10	33	18	26	11	15	15	10	37	15	10	207
4de graad	0	0	0	0	0	0	0	0	0	0	0	0	0
Onbekend/NVT	65	67	45	97	65	76	88	83	98	53	60	56	853
Subtotaal NIET-SNELHEID	108	113	110	151	121	106	123	121	133	114	89	91	1.380



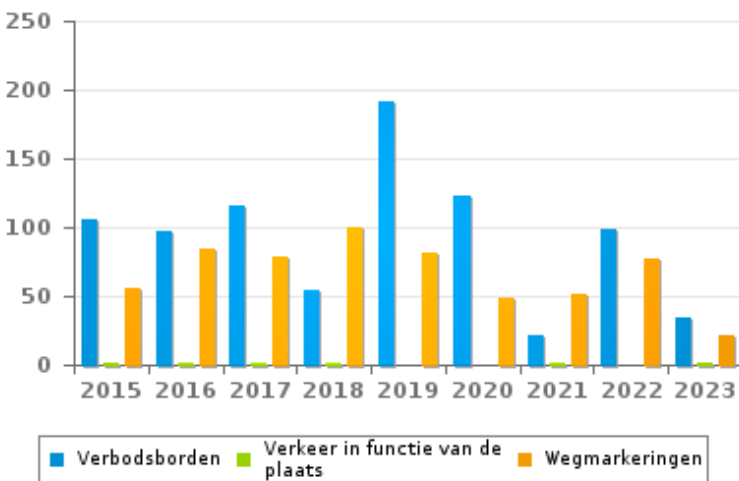
VERKEERSINBREUKEN (autosnelwegen inbegrepen) : ALGEMEEN OVERZICHT (DETAIL)

Vergelijking per jaar: 2015-2023

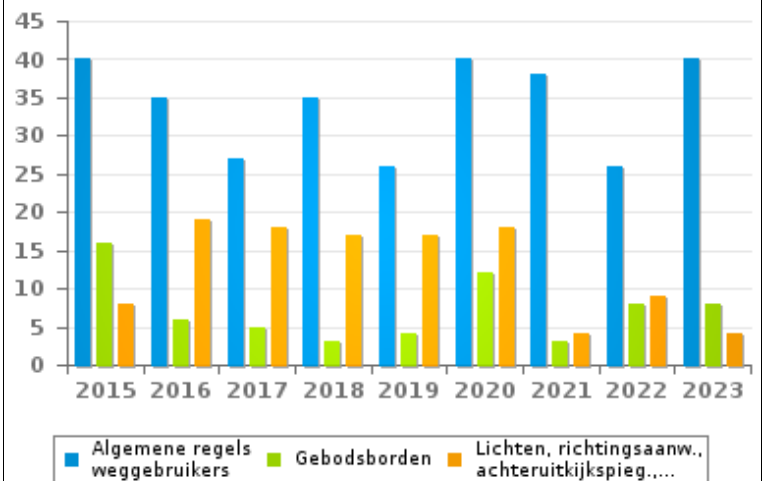
Wegcode(rest)

	2015	2016	2017	2018	2019	2020	2021	2022	2023
Verbodsborden	106	97	116	54	192	123	22	99	35
Wegmarkeringen	56	85	79	100	82	48	51	77	21
Algemene regels weggebruikers	40	35	27	35	26	40	38	26	40
Rijbewegingen	36	31	22	23	27	18	25	31	15
Voorrang	19	21	13	11	28	9	17	16	9
Lichten, richtingsaanw., achteruitkijkspieg.,...	8	19	18	17	17	18	4	9	4
Lading van goederen (Wegcode)	8	12	13	2	6	2	11	13	5
Gebodsborden	16	6	5	3	4	12	3	8	8
Bevelen van bevoegde personen	5	4	5	4	1	0	2	2	0
Vervoer van personen (Wegcode)	4	2	2	3	2	1	1	2	2
Gedrag tov bepaalde weggebruikers	2	2	2	1	2	3	1	3	0
Wegcode: andere	2	2	2	1	3	0	0	0	1
Verkeer in functie van de plaats	2	1	1	2	0	0	1	0	1
TOTAAL	304	317	305	256	390	274	176	286	141

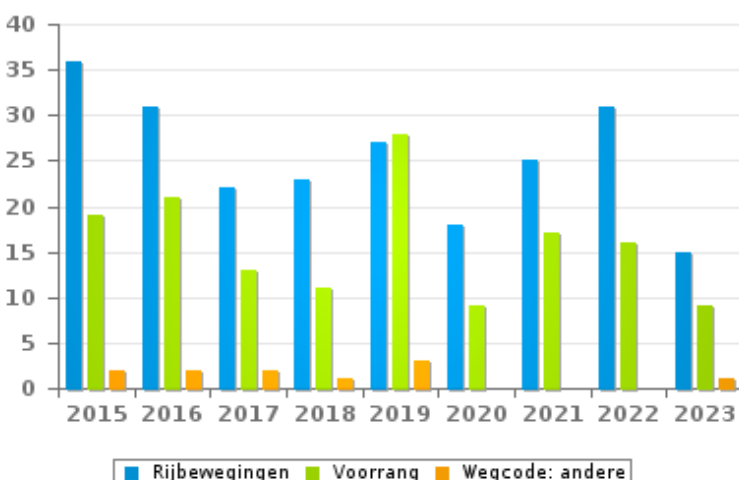
Aantal inbreuken



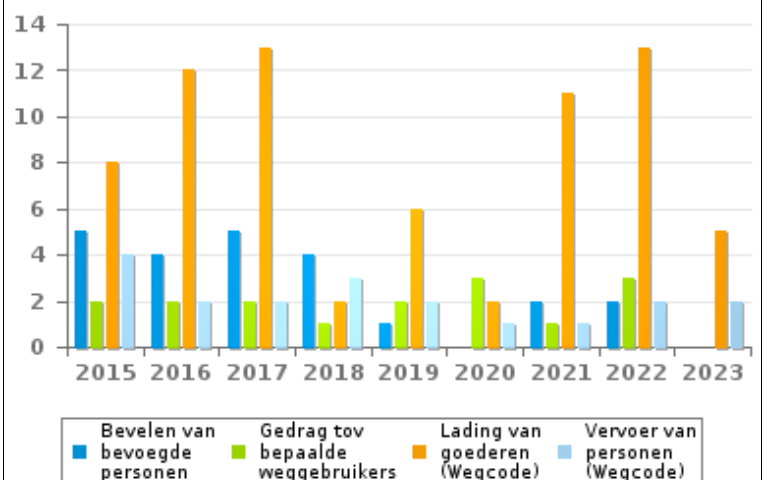
Aantal inbreuken



Aantal inbreuken



Aantal inbreuken





VERKEERSINBREUKEN (autosnelwegen inbegrepen) : TOP 5

2023

Alle inbreuken

Thema	Wetsartikel	Aantal inbreuken	% (*)
Snelheid	(Opgelet: de onderstaande overtreding is alleen geldig voor Waals Gewest) Art. 11.2.2° a). Buiten de bebouwde kommen is de snelheid beperkt tot 90 km per uur op de openbare wegen verdeeld in vier of meer rijstroken waarvan er ten minste twee bestemd zijn voor iedere rijrichting en de rijrichtingen gescheiden zijn door wegmarkeringen.	5.516	28,30 %
Snelheid	(Opgelet: de onderstaande overtreding is alleen geldig voor Waals Gewest) Art. 11.2.1°- b). Buiten de bebouwde kommen is de snelheid beperkt tot 120 km per uur [...] op de openbare wegen verdeeld in vier of meer rijstroken waarvan er ten minste twee bestemd zijn voor iedere rijrichting, voor zover de rijrichtingen anders dan door wegmarkeringen gescheiden zijn [...]. De lagere snelheidsbeperkingen opgelegd door het verkeersbord C43 of voortvloeiend uit artikel 11.3. blijven van toepassing. Art. 5. De weggebruikers moeten de verkeerslichten, verkeersborden en wegmarkeringen in acht nemen wanneer deze regelmatig zijn naar de vorm, voldoende zichtbaar zijn en overeenkomstig de voorschriften van [...] [het algemeen] reglement [op de politie van het wegverkeer en van het gebruik van de openbare weg] zijn aangebracht. Art. 68.3. [...] Bord C43 [met de vermelding 90]: Vanaf het verkeersbord tot het volgend kruispunt [of verkeersbord C45], verbod te rijden met een grotere snelheid dan [9	4.187	21,48 %
Snelheid	(Opgelet: de onderstaande overtreding is alleen geldig voor Waals Gewest) Art. 11.1. Binnen de bebouwde kommen is de snelheid beperkt tot 50 km per uur [...].	3.312	16,99 %
Snelheid	(Opgelet: de onderstaande overtreding is alleen geldig voor Waals Gewest) Art. 11.2.2°- b). Buiten de bebouwde kommen is de snelheid beperkt tot 90 km per uur [...] op de andere openbare wegen. De lagere snelheidsbeperkingen opgelegd door het verkeersbord C43 of voortvloeiend uit artikel 11.3. blijven van toepassing. Art. 5. De weggebruikers moeten de verkeerslichten, verkeersborden en wegmarkeringen in acht nemen wanneer deze regelmatig zijn naar de vorm, voldoende zichtbaar zijn en overeenkomstig de voorschriften van [...] [het algemeen] reglement [op de politie van het wegverkeer en van het gebruik van de openbare weg] zijn aangebracht. Art. 68.3. [...] Bord C43 [met de vermelding 70]: Vanaf het verkeersbord tot het volgend kruispunt [of verkeersbord C45], verbod te rijden met een grotere snelheid dan [70 km per uur] [...].	3.088	15,84 %
Snelheid	(Opgelet: de onderstaande overtreding is alleen geldig voor Waalse en Brusselse Gewesten) Art. 11.2.2° a). Buiten de bebouwde kommen is de snelheid beperkt tot 90 km per uur op de openbare wegen verdeeld in vier of meer rijstroken waarvan er ten minste twee bestemd zijn voor iedere rijrichting en de rijrichtingen gescheiden zijn door wegmarkeringen.	827	4,24 %

**VERKEERSINBREUKEN (autosnelwegen inbegrepen) : TOP 5****2023*****4de graadsinbreuken***

Thema	Wetsartikel	Aantal inbreuken	% (*)

(*) % ten opzichte van totaal aantal inbreuken



VERKEERSINBREUKEN (autosnelwegen inbegrepen) : MOMENT

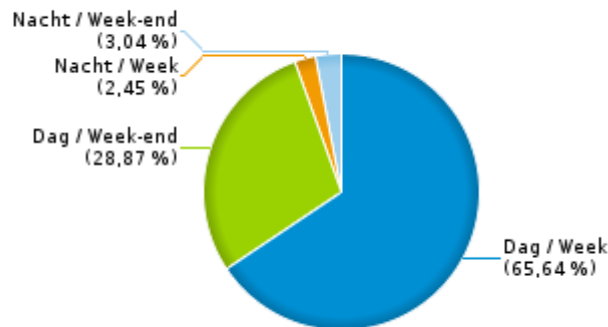
Aantal inbreuken per moment van de week 2023

	Week			Week-end			TOTAAL
	Dag	Nacht	Subtotaal	Dag	Nacht	Subtotaal	
Snelheid	11.843	440	12.283	5.337	491	5.828	18.111
Stilstaan en parkeren	276	0	276	55	0	55	331
GSM	140	0	140	14	0	14	154
Helm en beschermende kledij	5	0	5	2	0	2	7
Gordel en kinderzitje	24	0	24	6	0	6	30
Verkeerslichten	6	0	6	0	0	0	6
Wegcode (rest)	100	7	107	30	4	34	141
Alcohol	44	15	59	49	61	110	169
Drugs	1	0	1	1	2	3	4
Inschrijving	109	5	114	46	13	59	173
Rijbewijs	30	3	33	8	8	16	49
Technische eisen	158	6	164	66	11	77	241
Verzekering	20	2	22	6	2	8	30
Zwaar vervoer	7	0	7	1	0	1	8
Andere	1	0	1	0	0	0	1
Onbekend	29	0	29	7	0	7	36
TOTAAL	12.793	478	13.271	5.628	592	6.220	19.491

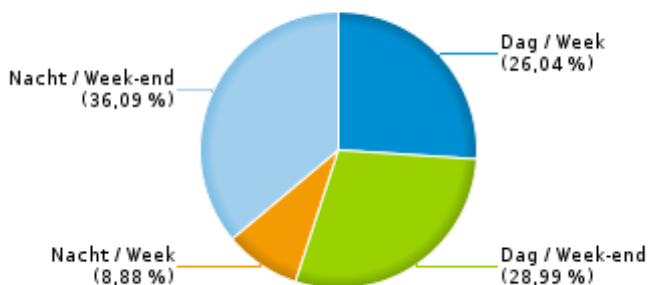
Weekend: van vrijdag 22.00u tot maandag 06.00u
Week: van maandag 06.00u tot vrijdag 22.00u

Dag: van 06.00u tot 22.00u
Nacht: van 22.00u tot 06.00u

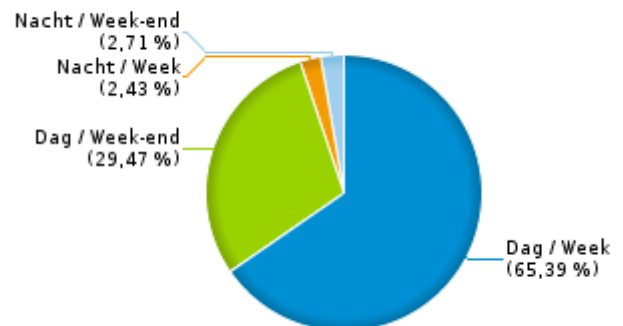
% inbreuken per moment - 2023



% alcoholinbreuken per moment - 2023



% snelheidsinbreuken per moment - 2023





SNELHEIDSINBREUKEN (autosnelwegen inbegrepen) : PLAATS

2023

Floreffe

Straat	Huis nr	Km paal	0-10 km/u te snel	11-20 km/u te snel	21-30 km/u te snel	31-40 km/u te snel	>40 km/u te snel	??? km/u te snel	TOTAAL
N090 VERS CHARLEROI		59.8	290	576	154	57	19	0	1.096
N090 VERS NAMUR		59.8	315	731	210	58	20	0	1.334
N90 FRANIERE DIRECTION CHARLEROI		059.8	440	625	194	63	42	0	1.364
N90 FRANIERE DIRECTION NAMUR		059.8	653	942	310	99	79	0	2.083
N90 Richting Luik		061.2	6	12	0	2	0	0	20
N90 Richting R50-Bergen		061.2	3	4	1	1	0	0	9
N90 Richting R50-Bergen		59.0	0	0	0	1	0	0	1
N90 Richting R50-Bergen		61.2	0	0	1	0	0	0	1
N90 VERS CHARLEROI		61.2	32	65	18	2	3	0	120
N90 VERS NAMUR		61.2	95	145	40	8	3	0	291
N922 - RUE DES HAYETTES VERS FOSSES-LA-VILLE		19.0	37	58	32	4	7	0	138
N922 - RUE DES HAYETTES VERS NAMUR		19.0	42	60	13	5	1	0	121
N928 - RUE MASSAUX-DUFAUX VERS BOIS-DE-VILLERS	32		2	2	0	0	1	0	5
N928 - RUE MASSAUX-DUFAUX VERS BUZET CENTRE	32		3	4	1	0	0	0	8
N 954 - PLAT-RY VERS BOIS-DE-VILLERS	11		0	0	1	0	0	0	1
N 954 - PLAT-RY VERS MALONNE	11		0	1	0	0	0	0	1
N958 VERS SUARLEE	102	0.9	0	1	2	0	0	0	3
N958 VERS SUARLEE		0.9	0	1	0	0	0	0	1
ROUTE ROYALE			0	0	0	0	0	1	1
RUE DE DEMINCHE VERS FOSSES-LA-VILLE	116		0	1	0	0	0	0	1
RUE DE DEMINCHE VERS FRANIERE-CENTRE	116		0	0	0	1	0	0	1
RUE DE FLOREFFE VERS FLOREFFE-CENTRE	23		1	2	0	0	0	0	3
RUE DE FLOREFFE VERS MORNIMONT	23		1	1	0	0	0	0	2
RUE DES DEPORTES VERS FRANIERE-CENTRE	51		0	1	0	0	0	0	1
Rue Emile-Lessire			0	0	0	0	0	1	1
TOTAAL			1.920	3.232	977	301	175	2	6.607

Fosses-La-Ville



SNELHEIDSINBREUKEN (autosnelwegen inbegrepen) : PLAATS

2023

Fosses-La-Ville

Straat	Huis nr	Km paal	0-10 km/u te snel	11-20 km/u te snel	21-30 km/u te snel	31-40 km/u te snel	>40 km/u te snel	??? km/u te snel	TOTAAL
CHAUSSEE DE NAMUR VERS FLOREFFE	102		0	23	10	2	0	0	35
CHAUSSEE DE NAMUR VERS FOSSES-LA-VILLE	102		1	18	12	2	0	0	33
N922 - AVENUE ALBERT-IER VERS NAMUR		13	0	1	0	0	0	0	1
N922 - CHAUSSEE DE CHARLEROI VERS CHATELET		10.5	19	52	4	0	0	0	75
N922 - CHAUSSEE DE CHARLEROI VERS CHATELET		10.8	4	11	2	1	0	0	18
N922 CHAUSSEE DE CHARLEROI VERS CHATELET	158		34	69	36	8	3	0	150
N922 CHAUSSEE DE CHARLEROI VERS CHATELET		7.5	7	8	2	1	0	0	18
N922 - CHAUSSEE DE CHARLEROI VERS FOSSES-LA-VILLE		10.5	23	50	7	0	0	0	80
N922 - CHAUSSEE DE CHARLEROI VERS FOSSES-LA-VILLE		10.8	5	19	6	0	0	0	30
N922 CHAUSSEE DE CHARLEROI VERS FOSSES-LA-VILLE	158		19	63	43	10	1	0	136
N922 CHAUSSEE DE CHARLEROI VERS FOSSES-LA-VILLE		7.5	6	14	6	1	0	0	27
N922 - CHAUSSEE DE NAMUR VERS FOSSES-LA-VILLE		16.5	1	32	19	3	0	0	55
N922 - CHAUSSEE DE NAMUR VERS NAMUR		16.5	0	28	10	4	0	0	42
N940 - RUE DE BURNOT VERS BOIS-DE-VILLERS	43		45	155	90	16	1	0	307
N940 - RUE DE BURNOT VERS SART-SAINT-LAURENT-CENTR	43		34	128	53	10	3	0	228
N940 Sart-St-Laurent (N922) - Bois Villers (N951)		2.2	0	0	0	0	1	0	1
N988 - ROUTE DE BAMBOIS VERS FOSSES-LA-VILLE-CENTR		17.3	46	195	76	15	0	0	332
N988 - ROUTE DE BAMBOIS VERS SAINT-GERARD		17.3	36	126	61	10	4	0	237
N988 - ROUTE DE SAINT-GERARD VERS FOSSES-LA-VILLE		18.2	9	20	13	5	1	0	48
N988 - ROUTE DE SAINT-GERARD VERS SAINT-GERARD		18.2	16	25	10	0	1	0	52
N988 - ROUTE DE TAMINES VERS FOSSES-LA-VILLE CENTR		15.9	0	1	3	0	0	0	4



SNELHEIDSINBREUKEN (autosnelwegen inbegrepen) : PLAATS

2023

Fosses-La-Ville

Straat	Huis nr	Km paal	0-10 km/u te snel	11-20 km/u te snel	21-30 km/u te snel	31-40 km/u te snel	>40 km/u te snel	??? km/u te snel	TOTAAL
N988 - ROUTE DE TAMINES VERS FOSSES-LA-VILLE-CENTR		13.3	1	3	0	0	0	0	4
N988 - ROUTE DE TAMINES VERS TAMINES		15.9	0	1	3	1	0	0	5
N988 - ROUTE DE TAMINES VERS TAMINES		13.3	3	0	0	0	0	0	3
N98 AISEMONT DIRECTION LIGNY		011.2	47	59	12	6	2	0	126
N98 AISEMONT EN DIRECTION DE METTET		011.2	77	73	18	3	5	0	176
N98 DIRECTION LIGNY		11.8	0	24	4	0	0	0	28
N98 DIRECTION LIGNY (SOMBREFFE)		11.1	159	146	59	21	4	0	389
N98 DIRECTION METTET		11.1	176	163	43	8	2	0	392
N98 Richting N29-Ligny (Sombreffe)		13.5	0	0	1	0	0	0	1
N98 Richting N97-Vodecée (Philippeville)			0	0	1	1	0	0	2
N98 VERS LIGNY		11.2	348	487	139	60	10	0	1.044
N98 VERS LIGNY		11.1	43	143	48	5	5	0	244
N98 VERS METTET		11.2	504	552	144	41	20	0	1.261
N98 VERS METTET		11.1	111	161	34	14	4	0	324
Route de Mettet			0	0	0	0	1	0	1
ROUTE DE METTET VERS FOSSES-LA-VILLE-CENTRE	20		4	39	16	4	0	0	63
ROUTE DE METTET VERS METTET	20		0	1	1	0	0	0	2
Rue de Burnot	47		0	0	0	1	0	0	1
Rue du Gonoy			0	0	0	0	0	1	1
RUE DU GRAND-ETANG VERS RN 98	35		0	1	1	0	0	0	2
TOTAAL			1.778	2.891	987	253	68	1	5.978

Mettet

Straat	Huis nr	Km paal	0-10 km/u te snel	11-20 km/u te snel	21-30 km/u te snel	31-40 km/u te snel	>40 km/u te snel	??? km/u te snel	TOTAAL
N573 - RUE DE GOUGNIES VERS BIESME-CENTRE		9.8	5	3	3	0	0	0	11
N573 - RUE DE GOUGNIES VERS GOUGNIES		9.8	7	16	0	3	0	0	26



SNELHEIDSINBREUKEN (autosnelwegen inbegrepen) : PLAATS

2023

Mettet

Straat	Huis nr	Km paal	0-10 km/u te snel	11-20 km/u te snel	21-30 km/u te snel	31-40 km/u te snel	>40 km/u te snel	??? km/u te snel	TOTAAL
N573 - RUE SAINT-ROCH VERS BIESME-CENTRE	32		1	0	0	0	0	0	1
N932 Godinne (N92) - Fraire (N5)		10.8	0	1	0	0	0	0	1
N932 Godinne (N92) - Fraire (N5)			0	0	0	0	0	1	1
N932 RUE DE SAINT-DONAT VERS DENEË		15.85	2	2	0	0	0	0	4
N932 RUE DE SAINT-DONAT VERS FRAIRE		15.85	1	1	0	0	0	0	2
N933 - RUE DE PONTAURY VERS METTET		4.9	0	2	1	1	0	0	4
N933 - RUE DE PONTAURY VERS SAINT-GERARD		4.9	0	1	3	2	0	0	6
N 933 - RUE DU PLANCON VERS PONTAURY		3.2	0	36	47	9	4	0	96
N 933 - RUE DU PLANCON VERS SAINT-GERARD		3.2	2	37	38	14	5	0	96
N938 - RUE DE MORIALME VERS DENEË		19.0	2	8	1	0	0	0	11
N951 - RUE D'ANTHÉE VERS ANTHÉE		20.8	20	66	22	1	1	0	110
N951 - RUE D'ANTHÉE VERS ERMETON CENTRE		20.8	15	43	10	0	0	0	68
N951 - RUE DE NAMUR VERS LESVE	13		8	17	14	4	3	0	46
N951 - RUE DE NAMUR VERS LESVE		13.5	12	24	3	0	0	0	39
N951 - RUE DE NAMUR VERS SAINT-GERARD CENTRE	13		2	7	6	1	1	0	17
N951 - RUE DE NAMUR VERS SAINT-GERARD-CENTRE		13.5	6	7	7	1	0	0	21
N977 PLACE D'ORET VERS BIESME		4	2	17	4	1	0	0	24
N977 PLACE D'ORET VERS STAVE		4	5	22	0	0	0	0	27
N 977 - RUE DE BIESME VERS BIESME		3.7	14	86	36	4	1	0	141
N 977 - RUE DE BIESME VERS ORET		3.7	5	69	28	3	1	0	106
N977 - RUE DU TRINOY VERS ORET-CENTRE	62		0	54	22	4	0	0	80
N977 - RUE DU TRINOY VERS STAVE	62		1	65	27	4	0	0	97
N 977 - RUE HUBERT PENET VERS CORENNE		8.6	7	19	11	4	0	0	41
N 977 - RUE HUBERT PENET VERS STAVE CENTRE		8.6	3	16	6	5	0	0	30
N988 - RUE DE BAMBOIS VERS FOSSES-LA-VILLE		20.0	3	7	4	1	0	0	15
N988 - RUE DE BAMBOIS VERS SAINT-GERARD		20.0	7	21	4	1	0	0	33
N988 - RUE DU 8EME DRAGON VERS FOSSES-LA-VILLE		22.6	3	1	0	0	0	0	4



SNELHEIDSINBREUKEN (autosnelwegen inbegrepen) : PLAATS

2023

Mettet

Straat	Huis nr	Km paal	0-10 km/u te snel	11-20 km/u te snel	21-30 km/u te snel	31-40 km/u te snel	>40 km/u te snel	??? km/u te snel	TOTAAL
N988 - RUE DU 8EME DRAGON VERS SAINT-GERARD-CENTRE		22.6	1	3	0	1	0	0	5
N 98 - RUE DE FLORENNES VERS FLORENNES		23.3	13	28	8	0	1	0	50
N 98 - RUE DE FLORENNES VERS METTET CENTRE		23.3	20	37	6	0	0	0	63
N 98 - RUE DE FOSSES VERS FOSSES-LA-VILLE	26	20.55	1.412	194	30	5	5	0	1.646
N 98 - RUE DE FOSSES VERS METTET CENTRE	26	20.55	1.365	147	60	62	32	0	1.666
N 98 - RUE HENNEVAUCHE VERS FLORENNES	16	24.05	0	14	7	6	1	0	28
N 98 - RUE HENNEVAUCHE VERS METTET CENTRE	16	24.05	0	9	8	3	0	0	20
Rue de Gougnyes	F17		0	0	0	0	0	1	1
RUE DE L'AGRAPPE VERS BIESME-CENTRE	15		0	2	0	0	0	0	2
RUE DE L'AGRAPPE VERS DEVANT-LES-BOIS	15		4	1	0	0	0	0	5
Rue de Morialmé			0	0	0	0	0	1	1
TOTAAL			2.948	1.083	416	140	55	3	4.645

Profondeville

Straat	Huis nr	Km paal	0-10 km/u te snel	11-20 km/u te snel	21-30 km/u te snel	31-40 km/u te snel	>40 km/u te snel	??? km/u te snel	TOTAAL
Chaussée de Dinant			0	0	0	0	0	1	1
Chaussée de Namur			0	0	0	0	0	2	2
N928 Floreffe (N90) - Burnot (N92)		11.6	0	0	0	0	0	1	1
N92 - AVENUE GENERAL GRACIA VERS NAMUR		9.4	8	7	1	0	0	0	16
N92 - AVENUE GENERAL GRACIA VERS PROFONDEVILLE-CEN		9.4	11	7	0	0	0	0	18
N92 - CHAUSSEE DE DINANT VERS ANNEVOIE		13.55	2	28	7	2	0	0	39
N92 - CHAUSSEE DE DINANT VERS ANNEVOIE		14.7	5	8	3	1	1	0	18
N92 - CHAUSSEE DE DINANT VERS NAMUR		13.55	6	44	17	0	1	0	68
N92 - CHAUSSEE DE DINANT VERS NAMUR		14.7	0	7	1	0	0	0	8
N 951 - RUE DU CENTRE VERS BOIS DE VILLERS	18	9.7	15	4	0	0	0	0	19



SNELHEIDSINBREUKEN (autosnelwegen inbegrepen) : PLAATS

2023

Profondeville

Straat	Huis nr	Km paal	0-10 km/u te snel	11-20 km/u te snel	21-30 km/u te snel	31-40 km/u te snel	>40 km/u te snel	??? km/u te snel	TOTAAL
N951 - RUE DU CENTRE VERS LESVE-CENTRE		10.1	36	45	9	2	0	0	92
N951 - RUE DU CENTRE VERS LESVES-CENTRE		10.2	0	53	29	6	1	0	89
N 951 - RUE DU CENTRE VERS SAINT-GERARD	18	9.7	8	10	4	2	0	0	24
N951 - RUE DU CENTRE VERS SAINT-GERARD		10.1	40	62	26	5	1	0	134
N951 - RUE DU CENTRE VERS SAINT-GERARD		10.2	1	57	28	6	1	0	93
N 951 - RUE GILET-VILLE VERS BOIS-DE-VILLERS CENTR	43		7	23	4	2	0	0	36
N 951 - RUE GILET-VILLE VERS BOIS-DE-VILLERS CENTR		7.4	0	1	2	0	0	0	3
N 951 - RUE GILET-VILLE VERS LESVE	43		6	18	4	0	0	0	28
N 951 - RUE GILET-VILLE VERS LESVE		7.4	0	0	1	0	0	0	1
N951 - RUE LEON FRANCOIS VERS BOIS-DE-VILLERS- CENT		4.6	0	0	0	1	0	0	1
N951 - RUE LEON FRANCOIS VERS WEPION		4.6	0	3	5	0	1	0	9
N951 - RUE RAYMOND NOEL VERS WEPION	44		2	0	0	0	0	0	2
N951 Wépion (N92) - Anthée (N97)		11.0	0	0	0	0	0	2	2
N954 - RUE FERME DE LA VALLEE VERS BOIS-DE- VILLERS	75		0	3	1	0	0	0	4
N954 - RUE FERME DE LA VALLEE VERS MALONNE	75		2	9	1	2	0	0	14
N954 - RUE RAYMOND NOEL VERS BOIS-DE-VILLERS CENTR		10.45	0	30	9	1	0	0	40
N954 - RUE RAYMOND NOEL VERS MALONNE		10.45	0	81	13	2	0	0	96
RUE BAJART BINAME VERS N951	53		6	4	1	1	0	0	12
RUE BAJART BINAME VERS PROFONDEVILLE-CENTRE	53		5	3	1	0	0	0	9
Rue du Centre			0	0	0	0	1	0	1
Rue La Levée			0	0	0	0	0	1	1
TOTAAL			160	507	167	33	7	7	881



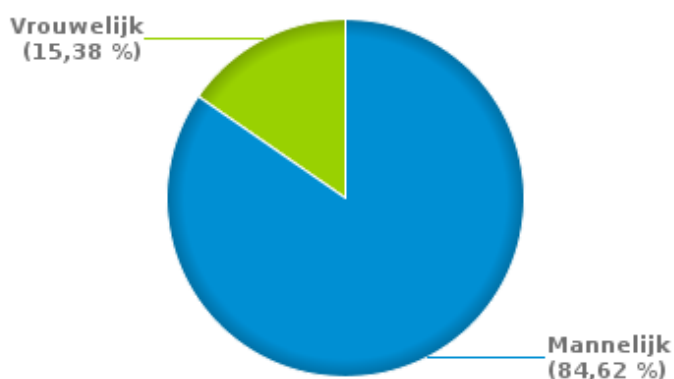
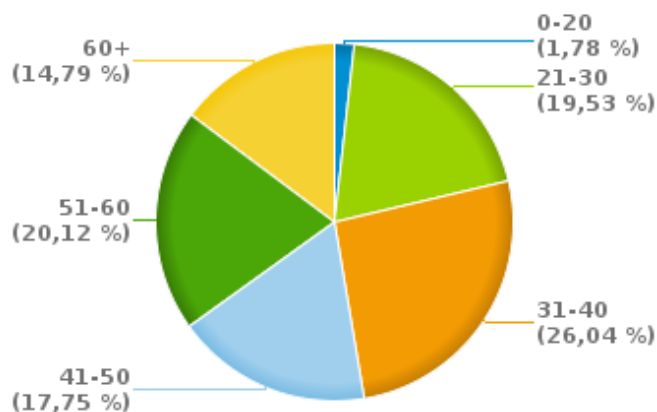
SNELHEIDSINBREUKEN (autosnelwegen inbegrepen) : SNELHEIDSREGIME

2023

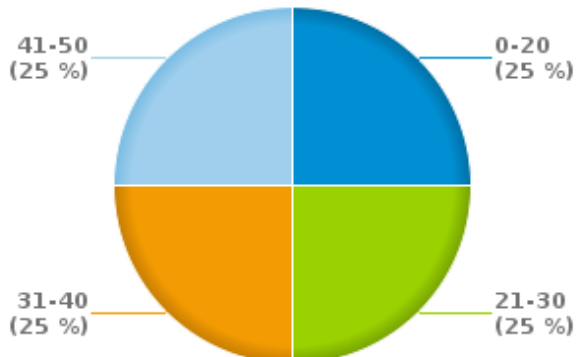
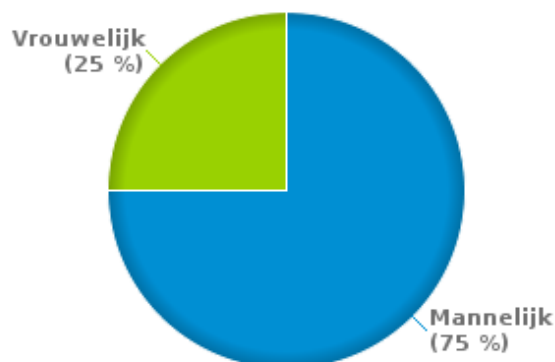
toegelaten snelheid	0-10 km/u te snel	11-20 km/u te snel	21-30 km/u te snel	31-40 km/u te snel	>40 km/u te snel	??? km/u te snel	TOTAAL
30	49	141	15	1	0	0	206
50	445	1.893	845	165	29	0	3.377
60	662	71	17	6	2	0	758
70	2.261	565	179	90	40	0	3.135
90	3.389	5.043	1.491	465	234	0	10.622
Onbekend	0	0	0	0	0	13	13
TOTAAL	6.806	7.713	2.547	727	305	13	18.111

**VERKEERSINBREUKEN (autosnelwegen inbegrepen) : PROFILERING
2023****Aantal inbreuken alcohol per geslacht en per leeftijdscategorie**

	Mannelijk	Vrouwelijk	TOTAAL
0-20	3	0	3
21-30	31	2	33
31-40	36	8	44
41-50	28	2	30
51-60	27	7	34
60+	18	7	25
TOTAAL	143	26	169

% Alcoholinbreuken per geslacht - 2023**% Alcoholinbreuken per leeftijd - 2023****Aantal inbreuken drugs per geslacht en per leeftijdscategorie**

	Mannelijk	Vrouwelijk	TOTAAL
0-20	1	0	1
21-30	1	0	1
31-40	0	1	1
41-50	1	0	1
TOTAAL	3	1	4

% Drugsinbreuken per leeftijd - 2023**% Drugsinbreuken per geslacht - 2023**



VERKEERSINBREUKEN

REPORT FILTERS

Begin jaar van de inbreuken	2015
Einde jaar van de inbreuken	2023
Trimester	Trim. 1;Trim. 2;Trim. 3;Trim. 4
Datum van afsluiting van de gegevensbank	30/04/24
Politiezone	PZ ENTRE SAMBRE ET MEUSE (FOSSES-LA-VILLE)
Lokale/federale eenheid	
Op/Buiten snelweg	(autosnelwegen inbegrepen)
Vaststellende politie-eenheid	

Refresh report datum	01/07/2024 10:22:01
-----------------------------	---------------------