

**Overzicht
Verkeersinbreuken
(autosnelwegen inbegrepen)
2023**

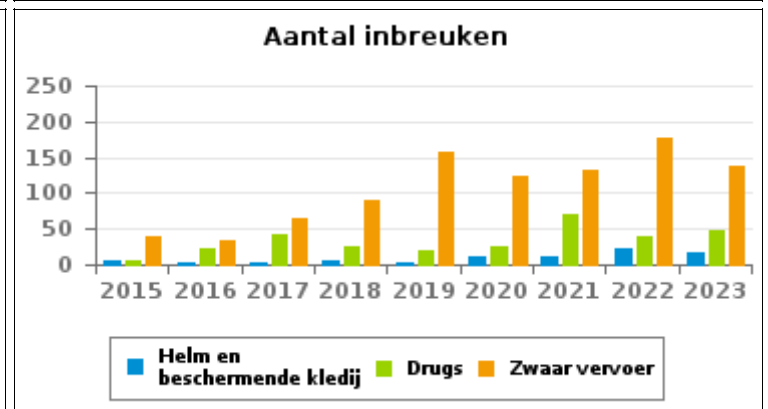
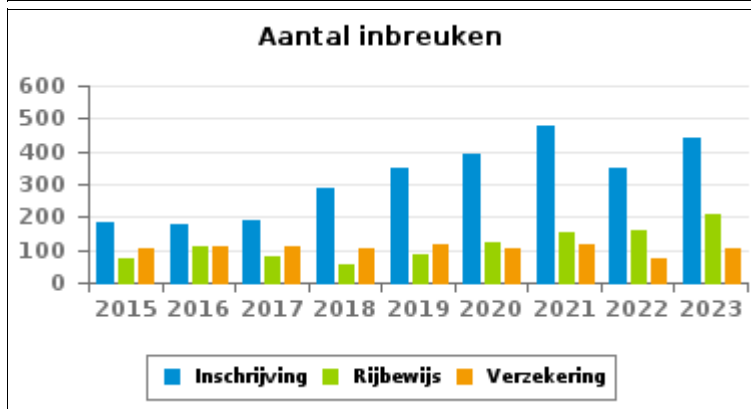
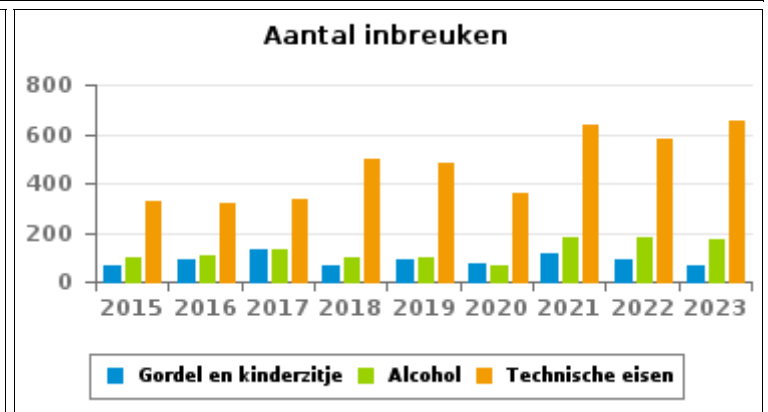
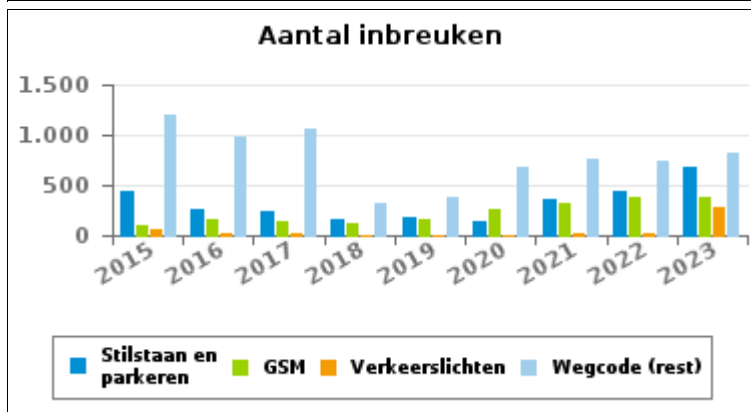
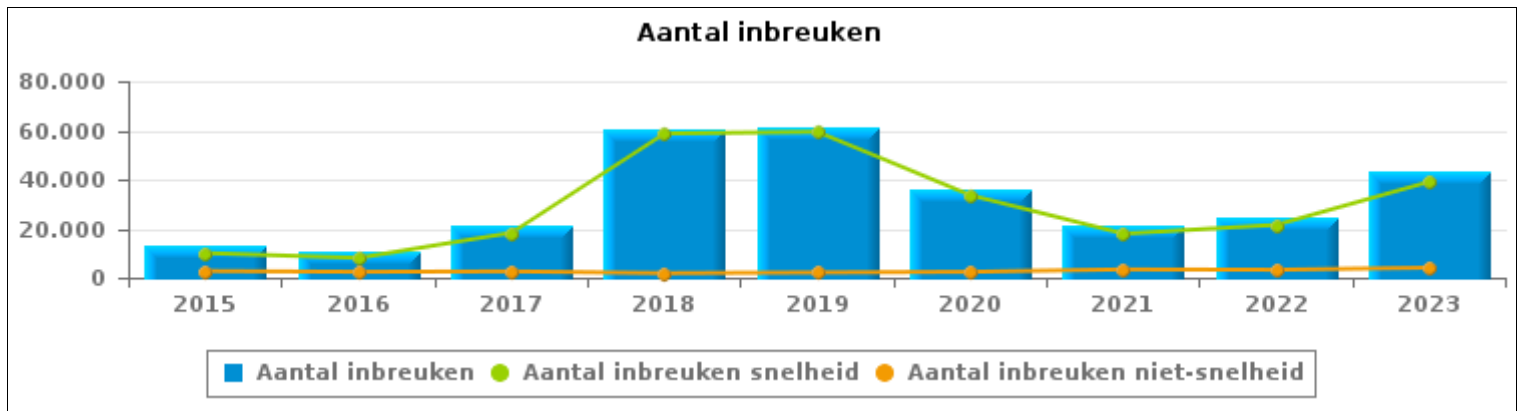
PZ DES ARCHES (ANDENNE)



VERKEERSINBREUKEN (autosnelwegen inbegrepen) : ALGEMEEN OVERZICHT

Vergelijking per jaar: 2015-2023

	2015	2016	2017	2018	2019	2020	2021	2022	2023
TOTAAL AANTAL INBREUKEN	12.714	10.427	20.861	60.551	61.495	35.946	21.276	24.739	43.137
INBREUKEN PER THEMA									
	2015	2016	2017	2018	2019	2020	2021	2022	2023
Snelheid	10.007	8.038	18.299	58.713	59.379	33.565	17.910	21.510	39.077
Stilstaan en parkeren	449	261	248	161	176	150	368	433	681
GSM	92	163	147	114	168	270	316	375	382
Helm en beschermende kledij	7	4	3	5	3	11	11	22	16
Gordel en kindersitje	63	87	133	67	86	72	112	88	69
Verkeerslichten	63	23	14	4	1	6	17	14	286
Wegcode (rest)	1.199	972	1.063	325	374	671	765	741	811
Alcohol	98	105	127	97	100	66	179	177	175
Drugs	7	23	42	26	20	25	71	39	49
Inschrijving	185	179	189	286	348	390	475	352	439
Rijbewijs	73	108	80	56	84	124	154	158	207
Technische eisen	329	316	332	497	478	357	633	576	652
Verzekering	104	111	113	103	115	107	117	75	107
Zwaar vervoer	38	33	64	91	157	124	131	177	137
Andere	0	4	1	6	6	2	15	0	14
Onbekend	0	0	6	0	0	6	2	2	35



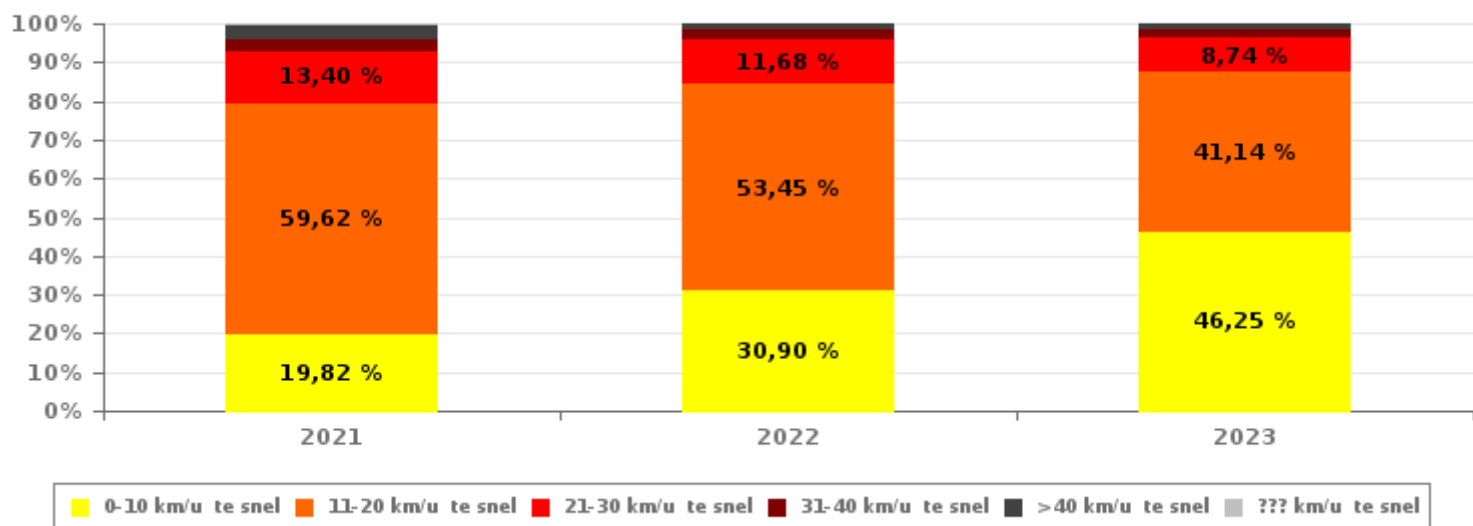


VERKEERSINBREUKEN (autosnelwegen inbegrepen) : ALGEMEEN OVERZICHT INBREUKEN PER ZWAARTEGRAAD

Vergelijking per jaar: 2015-2023

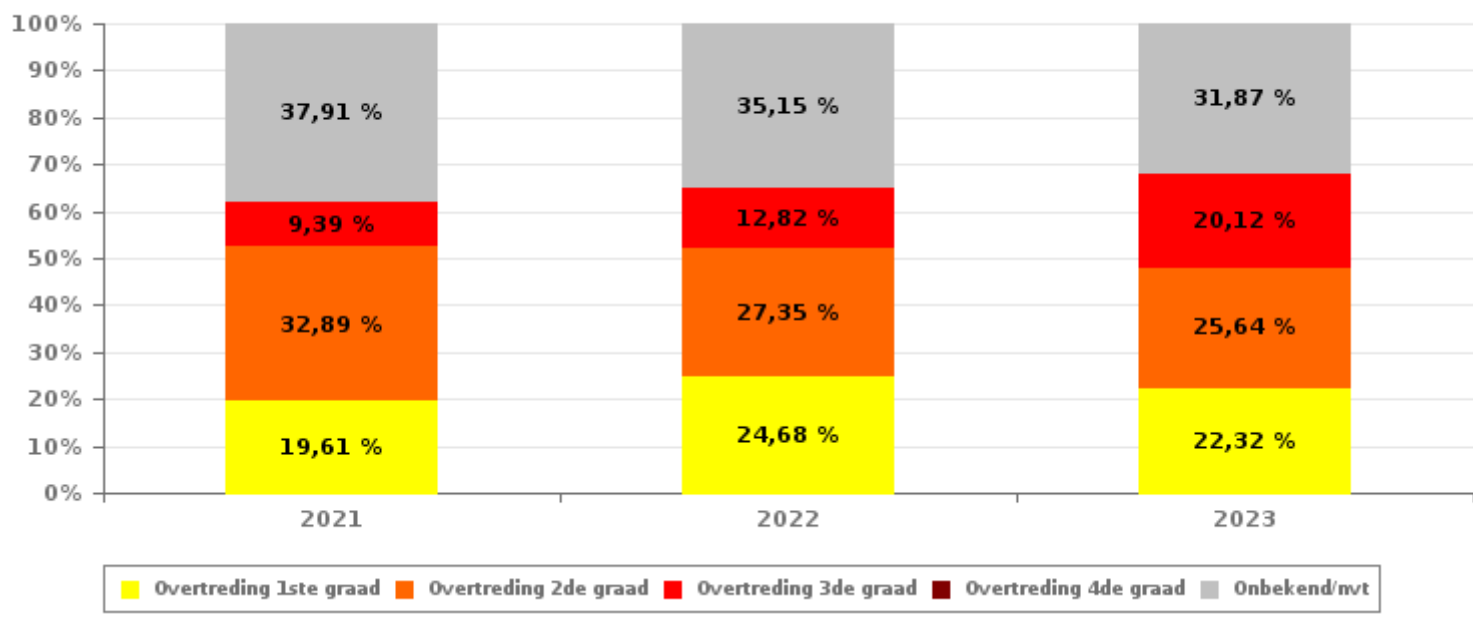
SNELHEID	2015	2016	2017	2018	2019	2020	2021	2022	2023
0-10 km/u te snel	333	573	922	3.423	14.371	7.897	3.550	6.647	18.073
11-20 km/u te snel	6.263	5.081	10.188	35.369	30.600	17.662	10.678	11.498	16.075
21-30 km/u te snel	2.566	1.848	5.239	14.071	10.149	5.590	2.400	2.512	3.415
31-40 km/u te snel	594	401	1.382	4.115	2.965	1.559	571	552	952
>40 km/u te snel	218	118	526	1.640	1.255	812	635	257	495
??? km/u te snel	33	17	42	95	39	45	76	44	67
Subtotaal SNELHEID	10.007	8.038	18.299	58.713	59.379	33.565	17.910	21.510	39.077

Aantal (snelheid) inbreuken : indeling per graad



NIET-SNELHEID	2015	2016	2017	2018	2019	2020	2021	2022	2023
1ste graad	759	623	708	571	473	458	660	797	906
2de graad	1.163	994	966	326	617	1.030	1.107	883	1.041
3de graad	141	92	139	83	93	63	316	414	817
4de graad	4	9	11	4	5	3	7	0	2
Onbekend/NVT	640	671	738	854	928	827	1.276	1.135	1.294
Subtotaal NIET-SNELHEID	2.707	2.389	2.562	1.838	2.116	2.381	3.366	3.229	4.060

Aantal (niet-snelheid) inbreuken : indeling per graad





VERKEERSINBREUKEN (autosnelwegen inbegrepen) : ALGEMEEN OVERZICHT

Vergelijking per maand voor het jaar 2023

	Jan	Feb	Maa	Apr	Mei	Jun	Jul	Aug	Sep	Okt	Nov	Dec	TOTAAL
TOTAAL AANTAL INBREUKEN	3.383	4.625	2.743	2.789	4.251	2.463	2.856	5.584	5.119	3.720	3.334	2.270	43.137
INBREUKEN PER THEMA	Jan	Feb	Maa	Apr	Mei	Jun	Jul	Aug	Sep	Okt	Nov	Dec	TOTAAL
Snelheid	2.987	4.140	2.372	2.472	3.990	1.990	2.566	5.324	4.809	3.393	3.058	1.976	39.077
Stilstaan en parkeren	101	118	73	45	34	58	31	48	57	44	44	28	681
GSM	29	42	45	38	25	37	30	19	32	28	35	22	382
Helm en beschermende kledij	0	0	1	1	3	4	2	2	0	3	0	0	16
Gordel en kinderzitje	7	7	2	1	5	13	3	6	8	7	5	5	69
Verkeerslichten	4	2	3	0	4	36	47	39	32	43	24	52	286
Wegcode (rest)	89	75	92	116	54	134	42	27	38	43	54	47	811
Alcohol	15	11	22	11	17	15	14	10	17	19	12	12	175
Drugs	6	3	2	2	1	4	5	1	8	4	4	9	49
Inschrijving	35	64	25	29	30	47	40	38	40	39	24	28	439
Rijbewijs	20	32	22	10	6	20	13	18	13	21	12	20	207
Technische eisen	60	83	57	51	71	68	53	45	38	44	35	47	652
Verzekering	16	15	9	5	5	13	7	2	9	10	8	8	107
Zwaar vervoer	14	27	18	7	5	23	2	4	8	17	11	1	137
Andere	0	5	0	1	0	1	1	1	0	2	3	0	14
Onbekend	0	1	0	0	1	0	0	0	10	3	5	15	35
INBREUKEN PER ZWAARTEGRAAD	Jan	Feb	Maa	Apr	Mei	Jun	Jul	Aug	Sep	Okt	Nov	Dec	TOTAAL
SNELHEID	Jan	Feb	Maa	Apr	Mei	Jun	Jul	Aug	Sep	Okt	Nov	Dec	TOTAAL
0-10 km/u te snel	1.068	1.703	816	1.188	1.843	803	1.229	2.422	2.669	1.671	1.648	1.013	18.073
11-20 km/u te snel	1.482	1.870	1.218	998	1.677	897	1.002	2.189	1.587	1.279	1.119	757	16.075
21-30 km/u te snel	316	398	228	201	349	194	218	522	361	288	209	131	3.415
31-40 km/u te snel	83	107	71	53	80	59	65	120	122	99	54	39	952
>40 km/u te snel	27	54	35	29	37	35	49	59	62	54	22	32	495
??? km/u te snel	11	8	4	3	4	2	3	12	8	2	6	4	67
Subtotaal SNELHEID	2.987	4.140	2.372	2.472	3.990	1.990	2.566	5.324	4.809	3.393	3.058	1.976	39.077
NIET-SNELHEID	Jan	Feb	Maa	Apr	Mei	Jun	Jul	Aug	Sep	Okt	Nov	Dec	TOTAAL
1ste graad	102	97	83	62	79	107	70	53	69	53	69	62	906
2de graad	120	160	105	118	52	136	56	62	69	75	46	42	1.041
3de graad	43	59	64	58	37	83	88	69	73	80	76	87	817
4de graad	0	0	0	0	0	0	0	0	0	1	0	1	2
Onbekend/NVT	131	169	119	79	93	147	76	76	99	118	85	102	1.294
Subtotaal NIET-SNELHEID	396	485	371	317	261	473	290	260	310	327	276	294	4.060



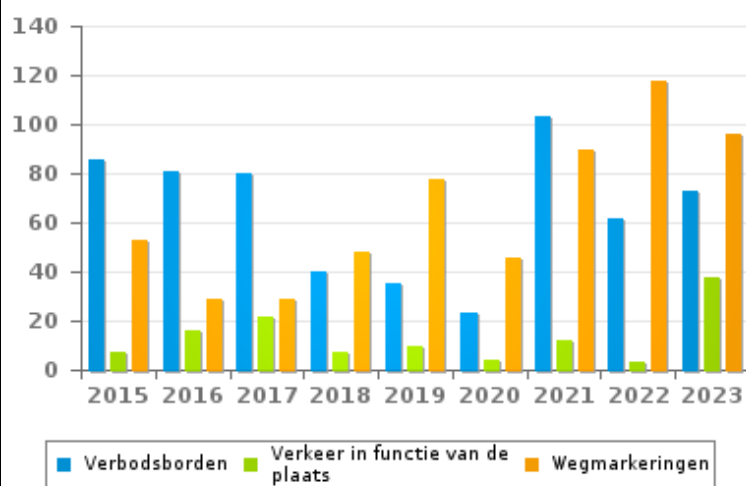
VERKEERSINBREUKEN (autosnelwegen inbegrepen) : ALGEMEEN OVERZICHT (DETAIL)

Vergelijking per jaar: 2015-2023

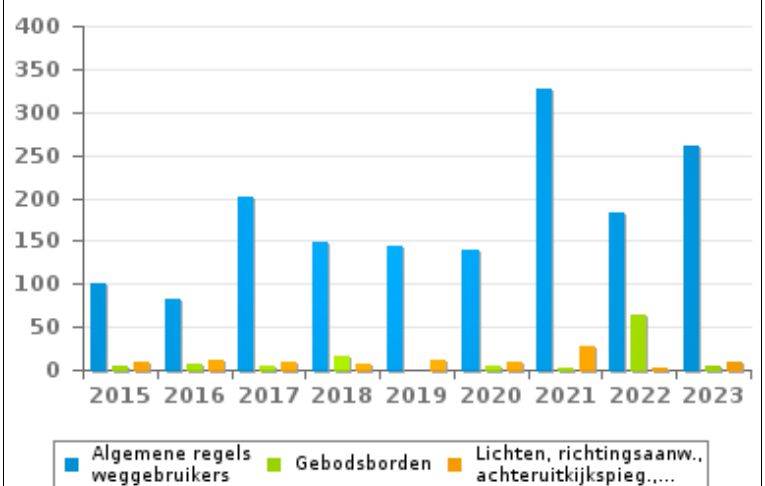
Wegcode(rest)

	2015	2016	2017	2018	2019	2020	2021	2022	2023
Rijbewegingen	883	713	656	28	46	392	91	223	238
Algemene regels weggebruikers	101	83	202	148	144	139	327	182	260
Wegmarkeringen	53	29	29	48	78	46	90	118	96
Verbodsborden	86	81	80	40	35	23	103	62	73
Lading van goederen (Wegcode)	15	15	37	19	22	32	84	57	65
Voorrang	28	13	14	6	13	14	6	15	11
Verkeer in functie van de plaats	7	16	22	7	10	4	12	3	38
Gebodsborden	4	6	5	16	0	5	3	64	4
Lichten, richtingsaanw., achteruitkijkspieg.,...	10	11	9	8	12	10	27	3	10
Bevelen van bevoegde personen	8	3	6	3	4	0	7	6	6
Gedrag tov bepaalde weggebruikers	2	0	2	2	4	3	2	2	6
Vervoer van personen (Wegcode)	1	2	0	0	1	1	7	6	3
Wegcode: andere	1	0	1	0	5	2	6	0	1
TOTAAL	1.199	972	1.063	325	374	671	765	741	811

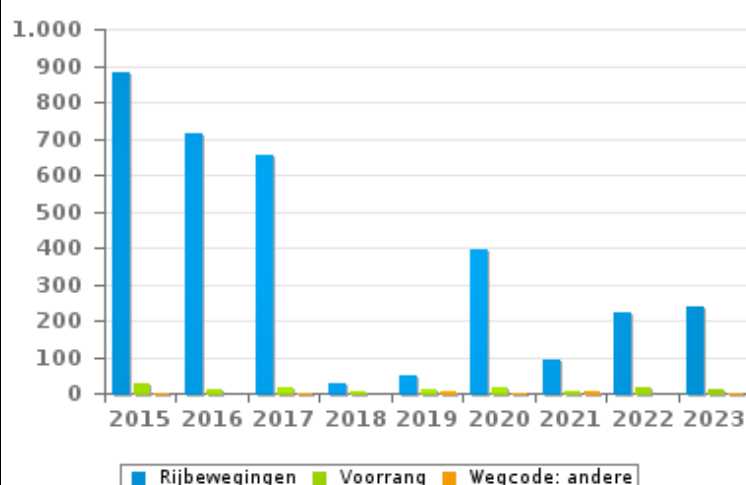
Aantal inbreuken



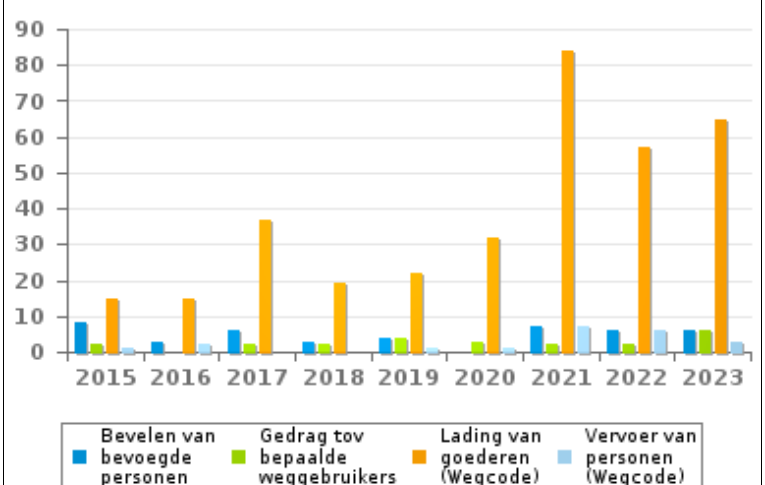
Aantal inbreuken



Aantal inbreuken



Aantal inbreuken





VERKEERSINBREUKEN (autosnelwegen inbegrepen) : TOP 5

2023

Alle inbreuken

Thema	Wetsartikel	Aantal inbreuken	% (*)
Snelheid	Art. 11.2.1°.a). Buiten de bebouwde kommen is de snelheid beperkt tot 120 km per uur op de autosnelwegen [...].	14.037	32,54 %
Snelheid	(Opgelet: de onderstaande overtreding is alleen geldig voor Waals Gewest) Art. 11.1. Binnen de bebouwde kommen is de snelheid beperkt tot 50 km per uur [...].	12.268	28,44 %
Snelheid	(Opgelet: de onderstaande overtreding is alleen geldig voor Waals Gewest) Art. 11.2.1°- b). Buiten de bebouwde kommen is de snelheid beperkt tot 120 km per uur [...] op de openbare wegen verdeeld in vier of meer rijstroken waarvan er ten minste twee bestemd zijn voor iedere rijrichting, voor zover de rijrichtingen anders dan door wegmarkeringen gescheiden zijn [...]. De lagere snelheidsbeperkingen opgelegd door het verkeersbord C43 of voortvloeiend uit artikel 11.3. blijven van toepassing. Art. 5. De weggebruikers moeten de verkeerslichten, verkeersborden en wegmarkeringen in acht nemen wanneer deze regelmatig zijn naar de vorm, voldoende zichtbaar zijn en overeenkomstig de voorschriften van [...] [het algemeen] reglement [op de politie van het wegverkeer en van het gebruik van de openbare weg] zijn aangebracht. Art. 68.3. [...] Bord C43 [met de vermelding 90]: Vanaf het verkeersbord tot het volgend kruispunt [of verkeersbord C45], verbod te rijden met een grotere snelheid dan [9	8.009	18,57 %
Snelheid	(Opgelet: de onderstaande overtreding is alleen geldig voor Waals Gewest) Art. 11.2.2°.a). Buiten de bebouwde kommen is de snelheid beperkt tot 90 km per uur op de openbare wegen verdeeld in vier of meer rijstroken waarvan er ten minste twee bestemd zijn voor iedere rijrichting en de rijrichtingen gescheiden zijn door wegmarkeringen.	2.805	6,50 %
Snelheid	(Opgelet: de onderstaande overtreding is alleen geldig voor Waals Gewest) Art. 11.2.2°- b). Buiten de bebouwde kommen is de snelheid beperkt tot 90 km per uur [...] op de andere openbare wegen. De lagere snelheidsbeperkingen opgelegd door het verkeersbord C43 of voortvloeiend uit artikel 11.3. blijven van toepassing. Art. 5. De weggebruikers moeten de verkeerslichten, verkeersborden en wegmarkeringen in acht nemen wanneer deze regelmatig zijn naar de vorm, voldoende zichtbaar zijn en overeenkomstig de voorschriften van [...] [het algemeen] reglement [op de politie van het wegverkeer en van het gebruik van de openbare weg] zijn aangebracht. Art. 68.3. [...] Bord C43 [met de vermelding 70]: Vanaf het verkeersbord tot het volgend kruispunt [of verkeersbord C45], verbod te rijden met een grotere snelheid dan [70 km per uur] [...].	644	1,49 %



VERKEERSINBREUKEN (autosnelwegen inbegrepen) : TOP 5

2023

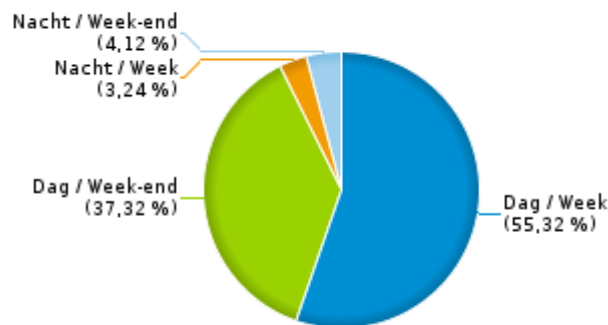
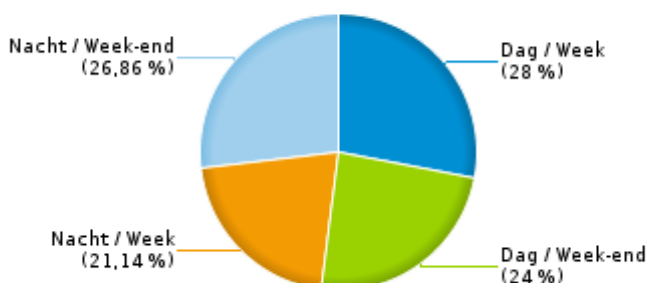
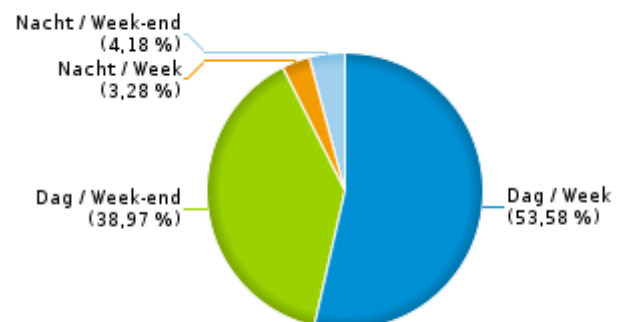
4de graadsinbreuken

Thema	Wetsartikel	Aantal inbreuken	% (*)
Wegcode (rest)	De overtreding op de hierna vermelde bepalingen wordt beschouwd als overtreding van 4de graad krachtens artikel 4.3° van KB 30-09-2005 :Art. 17.2.3°. Het links inhalen van een gespan [...] of van een voertuig met meer dan twee wielen is verboden bij het naderen van de top van een helling en in bochten, wanneer de zichtbaarheid onvoldoende is, behalve indien kan ingehaald worden zonder de doorlopende witte streep te overschrijden die het voor de tegenliggers bestemde deel van de rijbaan aflijnt.	1	0,00 %
Wegcode (rest)	De overtreding op de hierna vermelde bepalingen wordt beschouwd als overtreding van 4de graad krachtens artikel 4.5° van KB 30-09-2005 :Art. 21.4.3°. Op autosnelwegen is het verboden: achteruit te rijden of te rijden in de tegenovergestelde rijrichting.	1	0,00 %

(*) % ten opzichte van totaal aantal inbreuken

**VERKEERSINBREUKEN (autosnelwegen inbegrepen) : MOMENT****Aantal inbreuken per moment van de week
2023**

	Week			Week-end			TOTAAL
	Dag	Nacht	Subtotaal	Dag	Nacht	Subtotaal	
Snelheid	20.936	1.280	22.216	15.228	1.633	16.861	39.077
Stilstaan en parkeren	533	16	549	114	18	132	681
GSM	321	9	330	49	3	52	382
Helm en beschermende kledij	13	0	13	3	0	3	16
Gordel en kinderzitje	48	0	48	19	2	21	69
Verkeerslichten	221	2	223	63	0	63	286
Wegcode (rest)	616	15	631	154	26	180	811
Alcohol	49	37	86	42	47	89	175
Drugs	27	2	29	19	1	20	49
Inschrijving	274	12	286	139	14	153	439
Rijbewijs	136	4	140	60	7	67	207
Technische eisen	458	15	473	162	17	179	652
Verzekering	71	4	75	26	6	32	107
Zwaar vervoer	121	1	122	10	5	15	137
Andere	10	1	11	3	0	3	14
Onbekend	29	0	29	6	0	6	35
TOTAAL	23.863	1.398	25.261	16.097	1.779	17.876	43.137

Weekend: van vrijdag 22.00u tot maandag 06.00u
Week: van maandag 06.00u tot vrijdag 22.00uDag: van 06.00u tot 22.00u
Nacht: van 22.00u tot 06.00u**% inbreuken per moment - 2023****% alcoholinbreuken per moment - 2023****% snelheidsinbreuken per moment - 2023**



SNELHEIDSINBREUKEN (autosnelwegen inbegrepen) : PLAATS

2023

Andenne

Straat	Huis nr	Km paal	0-10 km/u te snel	11-20 km/u te snel	21-30 km/u te snel	31-40 km/u te snel	>40 km/u te snel	??? km/u te snel	TOTAAL
A15-E42 LANDENNE DIRECTION LIEGE		034.3	2.887	1.821	484	152	73	0	5.417
A15-E42 Richting Luik	*	34.3	906	831	185	59	33	0	2.014
A15-E42 Richting Luik		36.0	0	0	0	0	1	0	1
A15-E42 Richting Luik			0	1	0	0	0	0	1
A15-E42 Richting Luik Afrit 9			0	0	0	0	0	2	2
Avenue de Belle-Mine	7		0	0	0	0	0	1	1
Avenue Roi Albert	1		0	0	0	0	0	1	1
Avenue Roi Albert	241		0	0	0	0	0	1	1
Avenue Roi Albert			0	0	0	0	0	1	1
AVENUE ROI ALBERT - N90 VERS HUY		92.31	388	200	55	19	6	0	668
AVENUE ROI ALBERT - N90 VERS NAMUR		92.44	491	223	56	31	16	0	817
Chaussée de Ciney	33		0	0	0	0	0	1	1
CHAUSSEE DE CINEY- RN921 DIR BIERWART		21.6	45	38	2	0	0	0	85
CHAUSSEE DE CINEY- RN921 DIR OHEY		21.6	130	89	12	1	1	1	234
CHAUSSEE DE CINEY - RN921 VERS BIERWART		22.4	8	2	0	0	0	0	10
CHAUSSEE DE CINEY - RN921 VERS OHEY		22.4	10	5	0	0	0	0	15
N90B	1.4		0	0	0	0	0	1	1
N90 DIRECTION HUY		93.3	0	1	0	0	0	0	1
N90 Richting Luik		85.9	0	0	0	0	0	1	1
N90 Richting Luik		90.4	0	0	0	0	0	1	1
N90 Richting Luik		91.0	0	0	0	0	0	1	1
N90 Richting R50-Bergen		85.7	0	0	0	0	0	1	1
N90 - RUE DE LIEGE VERS ANDENNE	22	82.8	287	305	68	15	7	0	682
N90 - RUE DE LIEGE VERS NAMUR	22	82.8	288	197	40	7	7	0	539
N921 - RUE DE TRAMAKA VERS ANDENNE	-		142	43	7	1	0	0	193
N921 - RUE DE TRAMAKA VERS VELAINÉ	-		510	122	10	2	2	0	646
N921 VERS ANDENNE CENTRE	131	21.7	42	50	12	2	1	0	107
N921 VERS CINEY	131	21.7	58	52	10	6	4	0	130



SNELHEIDSINBREUKEN (autosnelwegen inbegrepen) : PLAATS

2023

Andenne

Straat	Huis nr	Km paal	0-10 km/u te snel	11-20 km/u te snel	21-30 km/u te snel	31-40 km/u te snel	>40 km/u te snel	??? km/u te snel	TOTAAL
N 942A - RUE DE SCLAIGNEAUX VERS SCLAYN		0.6	21	8	1	0	0	0	30
N 942A - RUE DE SCLAIGNEAUX VERS VEZIN		0.6	11	2	0	0	0	0	13
N942 VERS FRANC-WARET		17.1	32	21	6	1	0	0	60
N942 VERS NAMECHE		17.1	27	10	2	0	0	0	39
Place des Tilleuls	3		0	0	0	0	0	1	1
RN 90 - CHAUSSEE MONCHEUR VERS ANDENNE		92.9	1	0	0	0	0	0	1
RN90 CHAUSSEE MONCHEUR VERS ANDENNE		93.3	2	0	1	0	0	0	3
RN 90 - CHAUSSEE MONCHEUR VERS HUY		92.9	4	1	0	0	0	0	5
RN90 CHAUSSEE MONCHEUR VERS HUY		93.3	5	3	1	0	0	0	9
RN 90 - RUE DE LIEGE VERS HUY		82.8	91	64	7	2	0	0	164
RN 90 - RUE DE LIEGE VERS NAMUR		82.8	123	73	12	4	0	0	212
RN90 (RUE DES COMBATTANTS) ANDENNE VERS HUY		85.4	66	39	12	2	0	0	119
RN90 (RUE DES COMBATTANTS) ANDENNE VERS NAMUR		85.4	57	56	5	2	0	0	120
RN90 RUE DES COMBATTANTS VERS ANDENNE		86.0	4	0	0	0	0	0	4
RN90 RUE DES COMBATTANTS VERS NAMUR		86.0	11	7	1	0	0	0	19
RN 90 - RUE MARCHE EN PRE VERS HUY		84.2	4	5	1	0	0	0	10
RN 90 - RUE MARCHE EN PRE VERS NAMUR		84.2	8	3	1	0	0	0	12
RN921 - CHAUSSEE DE CINEY VERS BIERWART		22.5	8	0	1	0	0	0	9
RN921 - CHAUSSEE DE CINEY VERS OHEY		22.5	8	2	0	0	0	0	10
RN 921 - RUE DE LA STATION VERS BIERWART		25	1	1	0	0	0	0	2
RN 921 - RUE DE LA STATION VERS OHEY		25	0	1	1	0	0	0	2
RN959 - RUE DU ROI CHEVALIER VERS MARCHE-LES-DAMES		7.9	35	46	16	1	0	0	98
RN959 - RUE DU ROI CHEVALIER VERS VEZIN		7.9	20	13	3	0	0	0	36
RUE AUGUSTE SERESSIA VERS LANDENNE	287A		4	1	0	0	0	0	5
RUE AUGUSTE SERESSIA VERS PONTILLAS	287A		6	6	1	0	0	0	13
Rue Bois d'Heer	10		0	0	0	0	0	1	1



SNELHEIDSINBREUKEN (autosnelwegen inbegrepen) : PLAATS

2023

Andenne

Straat	Huis nr	Km paal	0-10 km/u te snel	11-20 km/u te snel	21-30 km/u te snel	31-40 km/u te snel	>40 km/u te snel	??? km/u te snel	TOTAAL
RUE DE BONNEVILLE VERS ANDENNE	72		7	8	1	0	0	0	16
RUE DE BONNEVILLE VERS BONNEVILLE	72		17	6	0	0	0	0	23
RUE DE PERWEZ VERS ANDENNE	62		0	1	0	0	0	0	1
RUE DE PONTILLAS VERS ANDENNE	315F		2	2	2	0	0	0	6
RUE DE PONTILLAS VERS PONTILLAS	315F		0	1	1	0	0	0	2
RUE DE SCLAIGNEAUX - RN942A VERS SCLAYN		0.4	18	24	3	2	0	0	47
RUE DE SCLAIGNEAUX - RN942A VERS VEZIN		0.4	10	17	4	1	0	0	32
RUE DES MARAIS VERS ANDENNE	47		82	43	3	0	1	0	129
RUE DES MARAIS VERS WANZE	47		72	34	6	0	0	0	112
RUE DES MARAIS VERS WANZE	47	81.5	6	3	1	0	0	0	10
Rue de Velaine	162		0	0	0	0	0	1	1
RUE DE VELAINE - N921 VERS ANDENNE	117		45	28	13	9	1	0	96
RUE DE VELAINE - N921 VERS BIERWART	117		88	65	45	6	8	0	212
Rue du Pont			0	0	0	0	0	1	1
Rue du Rivage	34		0	0	0	0	0	1	1
RUE DU RIVAGE VERS SCLAYN	106		1	0	0	0	0	0	1
Rue Léon Simon	6		0	0	0	0	0	1	1
Rue Marche en Pré	HAUTE		0	0	0	0	0	1	1
RUE VIEUX TAUVE VERS OHEY	91/1		0	1	0	0	0	0	1
Rue Vigna	2		0	0	0	0	0	1	1
RUE WANHERIFFE VERS ANDENNE	46		45	25	2	0	0	0	72
RUE WANHERIFFE VERS WANZE	46		33	16	0	0	0	0	49
TOTAAL			7.167	4.616	1.094	325	161	21	13.384

Assesse

Straat	Huis nr	Km paal	0-10 km/u te snel	11-20 km/u te snel	21-30 km/u te snel	31-40 km/u te snel	>40 km/u te snel	??? km/u te snel	TOTAAL
A4-E411 ASSESSE DIRECTION BRUXELLES		069.6	0	0	1	0	0	0	1



SNELHEIDSINBREUKEN (autosnelwegen inbegrepen) : PLAATS

2023

Assesse

Straat	Huis nr	Km paal	0-10 km/u te snel	11-20 km/u te snel	21-30 km/u te snel	31-40 km/u te snel	>40 km/u te snel	??? km/u te snel	TOTAAL
A4-E411 Richting Brussel		69.6	1.555	593	164	42	18	0	2.372
A4-E411 Richting Brussel			0	1	1	2	1	4	9
A4-E411 Richting Brussel		68.5	0	0	0	0	0	5	5
A4-E411 Richting Brussel		62.8	0	1	0	0	1	0	2
A4-E411 Richting Brussel		65.0	0	0	0	1	0	0	1
A4-E411 Richting Brussel		66.5	0	0	0	0	1	0	1
A4-E411 Richting Luxemburg (L)	*	69.5	71	29	5	4	1	0	110
A4-E411 Richting Luxemburg (L)		69.5	0	3	2	0	3	0	8
A4-E411 Richting Luxemburg (L)			0	0	2	0	0	2	4
A4-E411 Richting Luxemburg (L)		64.3	0	0	1	0	0	0	1
A4-E411 Richting Luxemburg (L)		64.6	0	0	0	1	0	0	1
A4-E411 Richting Luxemburg (L)		65.4	0	0	0	1	0	0	1
A4-E411 Richting Luxemburg (L)		68.0	0	0	0	0	1	0	1
A4-E411 Richting Luxemburg (L)		69.9	0	0	0	0	0	1	1
A4-E411 Richting Luxemburg (L)		70.0	0	0	0	0	0	1	1
CHAUSSEE DE DINANT RN 946 DIR OHEY		7.3	5	2	0	0	0	0	7
CHAUSSEE DE DINANT RN 946 DIR SPONTIN		7.3	0	1	0	0	0	0	1
CHAUSSEE DE MARCHE DIR MAILLEN	26		2	3	1	1	0	0	7
CHAUSSEE DE MARCHE DIR NATOYE	26		7	3	0	0	0	0	10
CHAUSSEE DE MARCHE VERS MAILLEN	105		4	2	0	0	1	0	7
CHAUSSEE DE MARCHE VERS NATOYE	105		18	25	8	3	2	0	56
CHAUSSEE DE MARCHE VERS NATOYE	19		13	3	1	0	0	0	17
CHAUSSEE DE MARCHE VERS NATOYE	95		1	1	0	0	0	0	2
CHAUSSEE DE MARCHE VERS SORINNE-LA-LONGUE	19		12	4	0	0	0	0	16
N004 VERS MARCHE		66	252	226	45	13	6	0	542
N004 VERS NAMUR		66	198	234	43	16	4	0	495
N4 COURRIERE DIRECTION NAMUR		068.3	115	156	32	9	3	0	315
N4 DIRECTION ARLON		075.3	276	86	38	5	3	0	408



SNELHEIDSINBREUKEN (autosnelwegen inbegrepen) : PLAATS

2023

Assesse

Straat	Huis nr	Km paal	0-10 km/u te snel	11-20 km/u te snel	21-30 km/u te snel	31-40 km/u te snel	>40 km/u te snel	??? km/u te snel	TOTAAL
N4 DIRECTION NAMUR	*	67.1	1.404	1.342	283	63	16	0	3.108
N4 FLOREE DIRECTION NAMUR		077.2	33	132	48	9	2	0	224
N4 Richting Brussel	*	067.1	161	237	46	12	5	0	461
N4 Richting Brussel			0	0	1	0	0	1	2
N4 Richting Brussel		71.8	0	0	0	0	0	1	1
N4 Richting Luxembourg			0	0	0	0	0	2	2
N4 Richting Luxembourg		72.0	0	0	0	0	0	1	1
N4 Richting Luxembourg		75.1	0	0	0	0	0	1	1
N4 SART-BERNARD DIRECTION MARCHE-EN-FAMENNE		066.3	201	221	42	14	5	0	483
N4 SART-BERNARD DIRECTION MARCHE-EN-FAMENNE		067.9	15	117	30	4	4	0	170
N4 SART-BERNARD DIRECTION MARCHE-EN-FAMENNE		066.0	28	42	9	4	2	0	85
N4 SART-BERNARD DIRECTION NAMUR		066.3	247	334	87	18	5	0	691
N4 SART-BERNARD DIRECTION NAMUR		067.9	73	211	49	5	4	0	342
N4 SART-BERNARD DIRECTION NAMUR		066.0	23	48	15	4	2	0	92
N4 SART-BERNARD VERS MARCHE-EN-FAMENNE		066.3	92	112	27	7	3	0	241
N4 SART-BERNARD VERS NAMUR		066.3	55	84	27	7	2	0	175
RN946 VERS OHEY		7.250	0	1	0	0	0	0	1
RN946 VERS SPONTIN		7.250	9	13	6	1	0	0	29
Rue de la Fagne			0	0	0	0	0	3	3
RUE DE LUSTIN VERS COURRIERE	49		7	3	0	0	0	0	10
RUE DE LUSTIN VERS LUSTIN	49		8	2	0	0	0	0	10
RUE DE WAGNEE VERS CRUPET	7		21	11	0	0	0	0	32
RUE DE WAGNEE VERS RN946	7		23	11	0	0	0	0	34
RUE DU CENTRE VERS GESVES	5		2	0	0	0	0	0	2
RUE DU CENTRE VERS MAILLEN	5		1	0	0	0	0	0	1
RUE DU POURRAIN VERS ASSESSE CENTRE	33		2	4	0	0	0	0	6
RUE DU POURRAIN VERS ASSESSE CENTRE	21		1	0	0	0	0	0	1
RUE DU POURRAIN VERS GESVES	33		3	2	0	0	0	0	5



SNELHEIDSINBREUKEN (autosnelwegen inbegrepen) : PLAATS

2023

Assesse

Straat	Huis nr	Km paal	0-10 km/u te snel	11-20 km/u te snel	21-30 km/u te snel	31-40 km/u te snel	>40 km/u te snel	??? km/u te snel	TOTAAL
RUE SAINT-DENYS VERS SART BERNARD CENTRE	22		0	1	0	0	0	0	1
SART-BERNARD N004 VERS MARCHE-EN-FAMENNE		67.9	736	623	106	35	7	0	1.507
SART-BERNARD N004 VERS NAMUR		67.9	1.063	827	170	34	24	0	2.118
TOTAAL			6.737	5.751	1.290	315	126	22	14.241

Fernelmont

Straat	Huis nr	Km paal	0-10 km/u te snel	11-20 km/u te snel	21-30 km/u te snel	31-40 km/u te snel	>40 km/u te snel	??? km/u te snel	TOTAAL
A15-E42 MARCHOVELETTE DIRECTION LIEGE		044.1	142	100	48	10	13	0	313
A15-E42 PONTILLAS DIRECTION LIEGE		037.1	469	228	57	15	12	0	781
A15-E42 PONTILLAS DIRECTION MONS		037.1	720	685	166	52	18	0	1.641
A15-E42 Richting Bergen			0	2	0	0	1	1	4
A15-E42 Richting Bergen		42.3	0	0	0	2	0	0	2
A15-E42 Richting Bergen		43.6	0	0	0	0	0	2	2
A15-E42 Richting Bergen		37.8	0	0	0	0	0	1	1
A15-E42 Richting Bergen		39.5	0	0	0	0	0	1	1
A15-E42 Richting Bergen		41.8	0	0	1	0	0	0	1
A15-E42 Richting Bergen		42.0	0	0	0	0	0	1	1
A15-E42 Richting Bergen		42.2	0	0	0	0	0	1	1
A15-E42 Richting Bergen		42.8	0	0	0	0	0	1	1
A15-E42 Richting Bergen		43.0	0	0	1	0	0	0	1
A15-E42 Richting Bergen		44.0	0	0	0	0	0	1	1
A15-E42 Richting Bergen		45.0	0	0	1	0	0	0	1
A15-E42 Richting Luik		44.1	830	366	104	40	15	1	1.356
A15-E42 Richting Luik			0	2	0	0	0	2	4
A15-E42 Richting Luik		38.0	0	0	1	1	0	1	3
A15-E42 Richting Luik		39.0	0	0	1	0	0	2	3
A15-E42 Richting Luik		37.9	0	0	0	0	0	2	2



SNELHEIDSINBREUKEN (autosnelwegen inbegrepen) : PLAATS

2023

Fernelmont

Straat	Huis nr	Km paal	0-10 km/u te snel	11-20 km/u te snel	21-30 km/u te snel	31-40 km/u te snel	>40 km/u te snel	??? km/u te snel	TOTAAL
A15-E42 Richting Luik		38.5	0	0	1	0	0	0	1
A15-E42 Richting Luik		40.2	0	0	0	1	0	0	1
A15-E42 Richting Luik		41.8	0	0	0	0	0	1	1
A15-E42 Richting Luik		42.3	0	0	0	0	0	1	1
A15-E42 Richting Luik		44.0	0	0	0	0	0	1	1
A15-E42 Richting Luik		44.9	0	0	0	0	0	1	1
E42 VERS LIEGE		37.1	90	79	12	2	1	0	184
N643 Eghezée (N91) - Wanze (N64)		9.8	0	0	0	0	0	1	1
N643 - RUE DES ARDENNES VERS FORVILLE		4.3	2	0	0	0	0	0	2
N643 VERS BIERWART		6.3	3	5	1	1	7	0	17
N643 VERS EGHEZEE		6.3	41	43	8	1	1	0	94
N 80 DIRECTION HANNUT		51.8	77	92	21	7	3	0	200
N 80 DIRECTION NAMUR		51.8	372	333	77	20	3	0	805
N80 Richting Hasselt		55	4	3	1	0	0	0	8
N80 Richting Namen		55	4	5	0	0	0	0	9
RN643 - RUE DE LA FORGE VERS ANDENNE		9.5	20	21	8	0	0	0	49
RN643 - RUE DE LA FORGE VERS EGHEZEE		9.5	38	60	16	2	0	0	116
RN 80 - GRAND-ROUTE VERS HANNUT		55	23	8	1	0	0	0	32
RN 80 - GRAND-ROUTE VERS NAMUR		55	25	10	2	0	1	0	38
RN984 - RUE DE BRANCHON VERS BRANCHON		6.1	1	1	0	0	0	0	2
RN984 - RUE DE BRANCHON VERS NOVILLE-LES-BOIS		6.1	2	0	0	0	0	0	2
RN984 VERS BRANCHON		5.7	13	5	0	0	0	0	18
RN984 VERS FORVILLE		5.7	14	3	2	0	0	0	19
RUE DE BRANCHON - RN984 VERS NOVILLE-LES-BOIS		6.2	1	0	0	0	0	0	1
RUE D'EGHEZEE (N643) VERS ANDENNE		6.2	2	14	1	0	0	0	17
RUE D'EGHEZEE (N643) VERS EGHEZEE		6.2	28	44	11	4	2	0	89
RUE D'EGHEZEE VERS ANDENNE (N643)		7	113	58	7	4	0	0	182
RUE D'EGHEZEE VERS ANDENNE (N643)		6.2	13	23	1	1	0	0	38



SNELHEIDSINBREUKEN (autosnelwegen inbegrepen) : PLAATS

2023

Fernelmont

Straat	Huis nr	Km paal	0-10 km/u te snel	11-20 km/u te snel	21-30 km/u te snel	31-40 km/u te snel	>40 km/u te snel	??? km/u te snel	TOTAAL
RUE D'EGHEZEE VERS EGHEZEE (N643)		7	42	25	2	1	0	0	70
RUE D'EGHEZEE VERS EGHEZEE (N643)		6.2	16	10	5	0	0	0	31
RUE DE HANRET VERS CORTIL-WODON	29		1	2	0	1	0	0	4
RUE DE HANRET VERS HANRET	29		0	1	0	0	0	0	1
RUE DE LA CHASSE VERS CHAMPION	78		1	1	0	0	0	0	2
RUE DE LA CHASSE VERS MARCHOVELETTE	78		1	0	0	0	0	0	1
Rue de la Forge	10		0	0	0	0	0	1	1
RUE DE NAMUR VERS HANNUT		51.8	80	65	13	2	0	0	160
RUE DE NAMUR VERS NAMUR		51.8	97	61	9	5	1	0	173
RUE DU JONCKAY RN 80 DIR HANNUT		50.9	9	10	1	0	0	0	20
RUE DU JONCKAY RN 80 DIR NAMUR		50.9	37	24	6	1	0	0	68
RUE DU SART-HELMAN RN 942 VERS TILLIER		13.5	15	6	1	0	0	0	22
RUE DU SART-HELMAN RN 942 VERS VEZIN		13.5	5	7	0	0	0	0	12
TOTAAL			3.351	2.402	587	173	78	23	6.614

Gesves

Straat	Huis nr	Km paal	0-10 km/u te snel	11-20 km/u te snel	21-30 km/u te snel	31-40 km/u te snel	>40 km/u te snel	??? km/u te snel	TOTAAL
CHAUSSEE DE GRAMPTINNE VERS FAULX LES TOMBES		24.2	47	22	3	1	0	0	73
CHAUSSEE DE GRAMPTINNE VERS NAMECHE		24.2	48	25	5	3	0	0	81
CHAUSSEE DE GRAMPTINNE VERS NAMECHE	1A	24.2	0	0	1	0	0	0	1
N 942 VERS GESVES	24.3		7	2	0	0	0	0	9
N 942 VERS THON	24.3		7	2	2	0	0	0	11
RN 942 VERS FAULX-LES-TOMBES		33.7	4	6	2	0	0	0	12
RN 942 VERS RN946		33.7	12	6	0	0	0	0	18
Route d'Andenne	1		0	0	0	0	0	1	1
RUE MONTY VERS CINEY	29		0	311	26	5	5	0	347



SNELHEIDSINBREUKEN (autosnelwegen inbegrepen) : PLAATS

2023

Gesves

Straat	Huis nr	Km paal	0-10 km/u te snel	11-20 km/u te snel	21-30 km/u te snel	31-40 km/u te snel	>40 km/u te snel	??? km/u te snel	TOTAAL
RUE MONTY VERS CINEY		11.8	21	25	6	2	1	0	55
RUE MONTY VERS OHEY		11.8	66	59	11	3	0	0	139
RUE MONTY VERS OHEY	29		10	57	15	7	0	0	89
TOTAAL			222	515	71	21	6	1	836

Ohey

Straat	Huis nr	Km paal	0-10 km/u te snel	11-20 km/u te snel	21-30 km/u te snel	31-40 km/u te snel	>40 km/u te snel	TOTAAL
N 698 - RUE DE HUY VERS HAILLOT	-		95	36	5	2	1	139
N 698 - RUE DE HUY VERS OHEY	-		114	38	8	2	0	162
N921 - RUE DE CINEY VERS ANDENNE		15.4	4	8	5	0	0	17
N921 - RUE DE CINEY VERS CINEY		15.4	9	7	4	0	1	21
RN698 - ROUTE DE HUY VERS OHEY CENTRE		12.2	0	1	0	0	0	1
RN 698 VERS HUY		9.2	1	0	0	0	0	1
RN 698 VERS OHEY CENTRE		9.2	7	5	1	0	0	13
RN921 RUE DE CINEY VERS ANDENNE		17.4	21	11	4	1	0	37
RN921 RUE DE CINEY VERS CINEY		17.4	6	5	1	0	0	12
RN 983 - ROUTE D'HAVELANGE VERS HAVELANGE		3.9	7	5	1	0	0	13
RN 983 - ROUTE D'HAVELANGE VERS OHEY		3.9	11	5	1	0	0	17
RUE BOIS DAME AGIS RN 698 DIR HUY		7.9	7	2	0	0	0	9
RUE BOIS DAME AGIS RN 698 DIR OHEY CENTRE		7.9	6	1	0	0	0	7
RUE DE CINEY RN921DIR ANDENNE		16.8	22	5	0	1	0	28
RUE DE CINEY RN921DIR CINEY		16.8	5	2	0	0	0	7
RUE DE CINEY VERS ANDENNE	OPP16		238	996	122	30	22	1.408
RUE DE CINEY VERS ANDENNE	53A		21	118	12	5	2	158
RUE DE CINEY VERS CINEY	OPP16		13	1.331	183	63	91	1.681
RUE DE CINEY VERS CINEY	53A		2	211	26	14	7	260
RUE DU MOULIN VERS HAILLOT	140		3	2	0	0	0	5



SNELHEIDSINBREUKEN (autosnelwegen inbegrepen) : PLAATS

2023

Ohey

Straat	Huis nr	Km paal	0-10 km/u te snel	11-20 km/u te snel	21-30 km/u te snel	31-40 km/u te snel	>40 km/u te snel	TOTAAL
RUE DU VILLAGE VERS HUY	46	9.2	4	2	0	0	0	6
TOTAAL			596	2.791	373	118	124	4.002



SNELHEIDSINBREUKEN (autosnelwegen inbegrepen) : SNELHEIDSREGIME

2023

toegelaten snelheid	0-10 km/u te snel	11-20 km/u te snel	21-30 km/u te snel	31-40 km/u te snel	>40 km/u te snel	??? km/u te snel	TOTAAL
30	83	72	15	3	0	0	173
50	4.867	5.960	963	283	195	0	12.268
60	77	15	11	1	0	0	104
70	382	327	120	29	12	0	870
90	4.735	4.913	1.024	252	93	0	11.017
120	7.874	4.729	1.263	382	195	0	14.443
Onbekend	55	59	19	2	0	67	202
TOTAAL	18.073	16.075	3.415	952	495	67	39.077

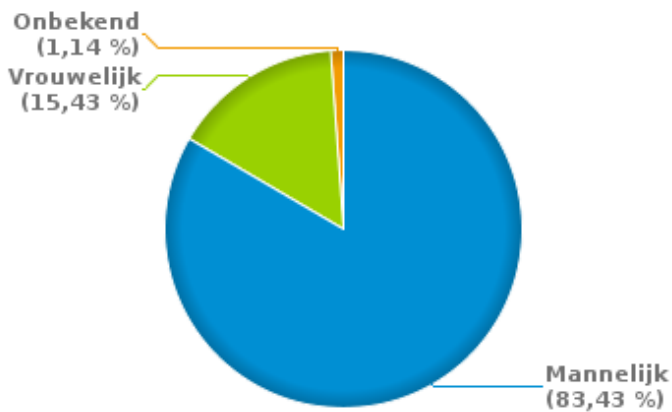


VERKEERSINBREUKEN (autosnelwegen inbegrepen) : PROFILERING 2023

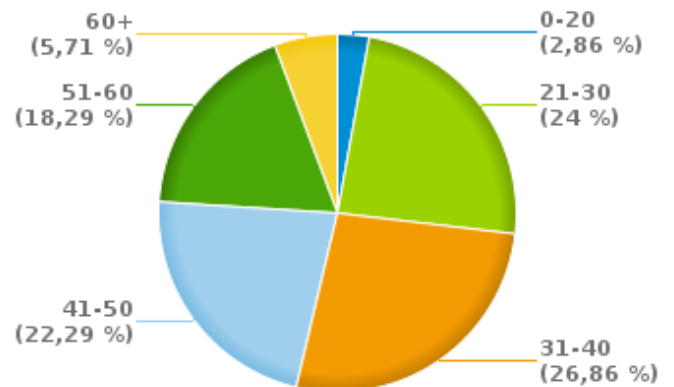
Aantal inbreuken alcohol per geslacht en per leeftijdscategorie

	Mannelijk	Vrouwelijk	Onbekend	TOTAAL
0-20	5	0	0	5
21-30	34	8	0	42
31-40	43	4	0	47
41-50	33	5	1	39
51-60	24	7	1	32
60+	7	3	0	10
TOTAAL	146	27	2	175

% Alcoholinbreuken per geslacht - 2023



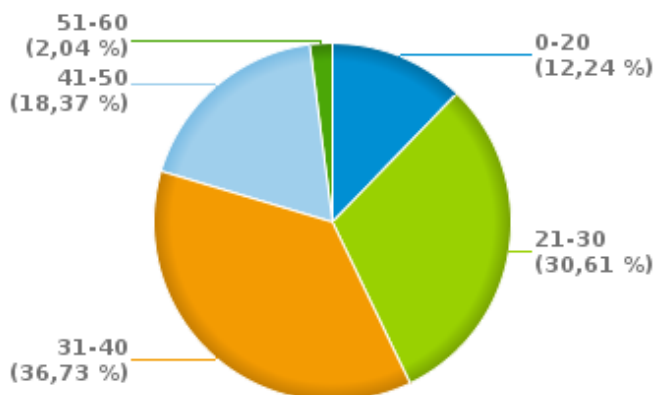
% Alcoholinbreuken per leeftijd - 2023



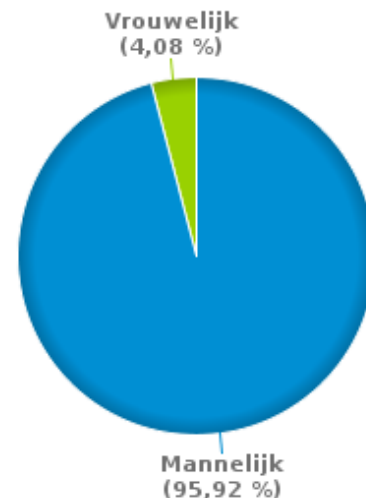
Aantal inbreuken drugs per geslacht en per leeftijdscategorie

	Mannelijk	Vrouwelijk	TOTAAL
0-20	6	0	6
21-30	14	1	15
31-40	17	1	18
41-50	9	0	9
51-60	1	0	1
TOTAAL	47	2	49

% Drugsinbreuken per leeftijd - 2023



% Drugsinbreuken per geslacht - 2023





VERKEERSINBREUKEN

REPORT FILTERS

Begin jaar van de inbreuken	2015
Einde jaar van de inbreuken	2023
Trimester	Trim. 1;Trim. 2;Trim. 3;Trim. 4
Datum van afsluiting van de gegevensbank	30/04/24
Politiezone	PZ DES ARCHES (ANDENNE)
Lokale/federale eenheid	
Op/Buiten snelweg	(autosnelwegen inbegrepen)
Vaststellende politie-eenheid	

Refresh report datum	01/07/2024 10:22:01
-----------------------------	---------------------