

**Overzicht
Verkeersinbreuken
(autosnelwegen inbegrepen)
2023**

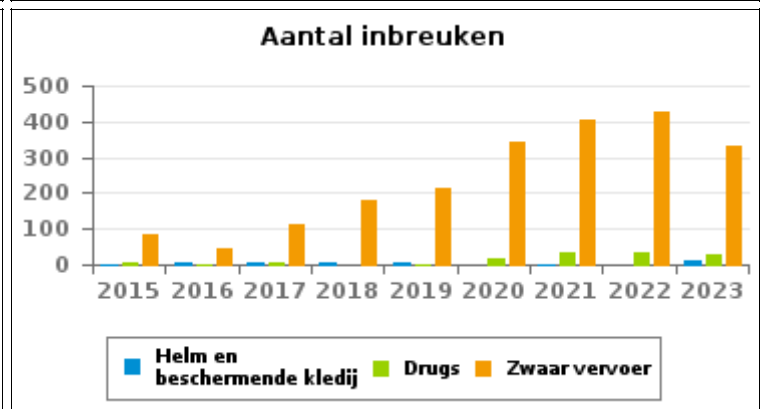
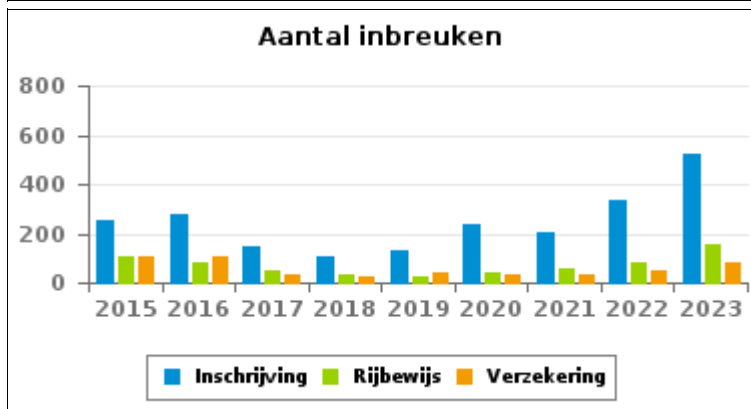
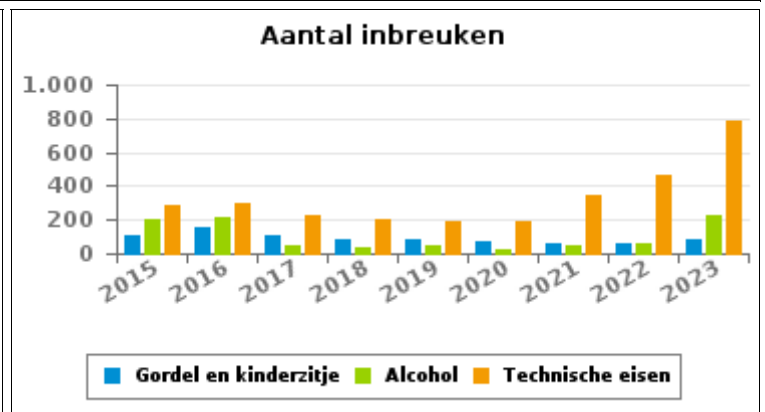
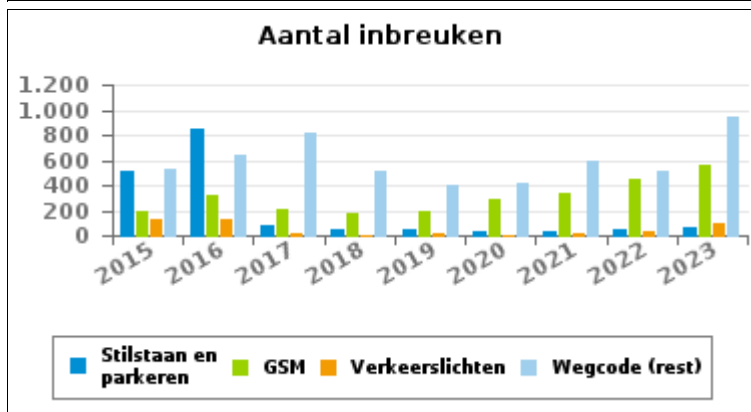
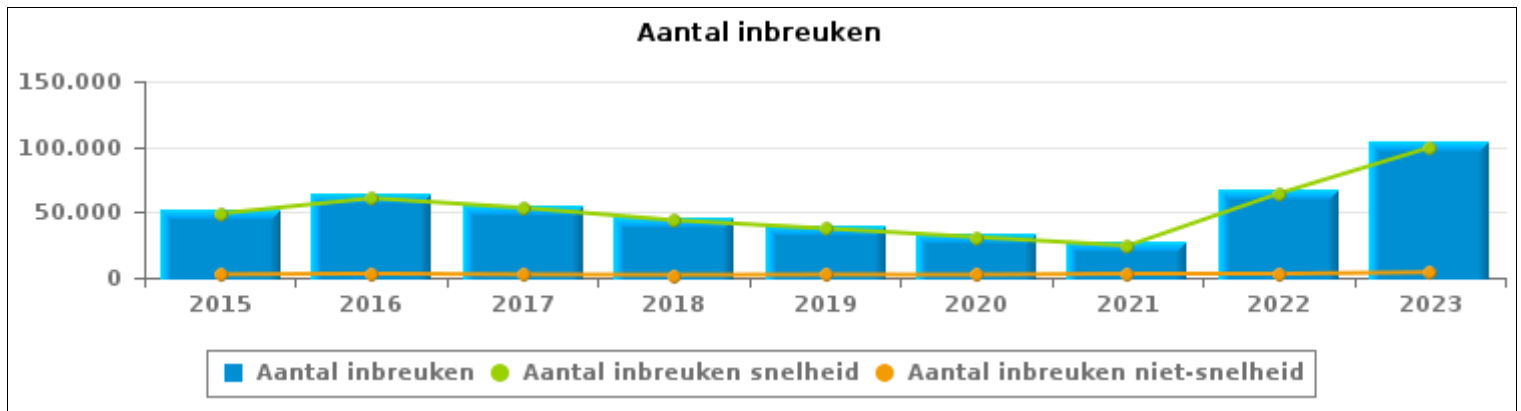
**PZ ORNEAU-MEHAIGNE
(GEMBLoux)**



VERKEERSINBREUKEN (autosnelwegen inbegrepen) : ALGEMEEN OVERZICHT

Vergelijking per jaar: 2015-2023

	2015	2016	2017	2018	2019	2020	2021	2022	2023
TOTAAL AANTAL INBREUKEN	51.589	63.852	55.848	46.011	39.980	33.330	27.535	67.413	103.741
INBREUKEN PER THEMA									
	2015	2016	2017	2018	2019	2020	2021	2022	2023
Snelheid	49.071	60.711	53.377	43.875	37.606	31.022	24.483	64.383	99.562
Stilstaan en parkeren	509	849	78	52	47	40	37	44	72
GSM	191	328	212	182	191	281	342	456	559
Helm en beschermende kledij	2	3	6	7	3	0	1	0	12
Gordel en kindersitje	102	157	102	88	82	71	65	61	80
Verkeerslichten	128	136	20	6	9	6	15	27	89
Wegcode (rest)	535	635	811	513	399	420	590	514	945
Alcohol	204	215	42	39	44	22	49	63	229
Drugs	6	1	3	0	2	17	36	36	26
Inschrijving	256	281	146	110	127	237	206	333	519
Rijbewijs	106	85	46	30	28	39	59	84	156
Technische eisen	287	300	232	207	185	190	349	462	782
Verzekering	106	107	31	22	37	30	35	45	84
Zwaar vervoer	82	43	114	179	211	343	405	426	331
Andere	2	0	3	2	2	4	3	2	3
Onbekend	2	1	625	699	1.007	608	860	477	292



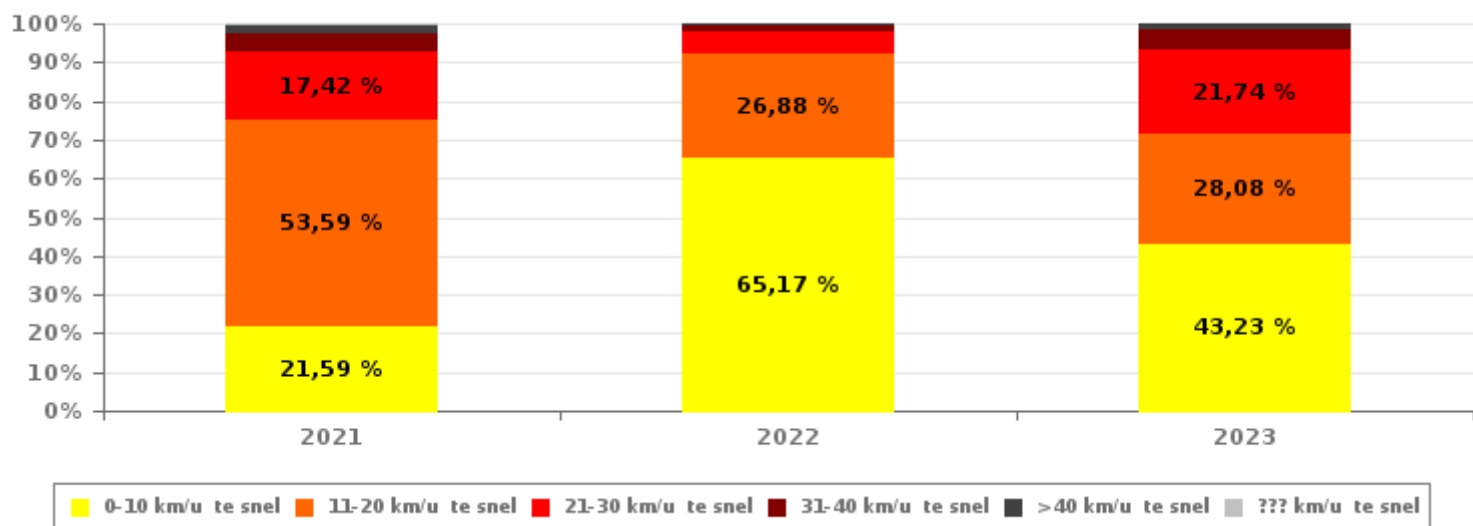


VERKEERSINBREUKEN (autosnelwegen inbegrepen) : ALGEMEEN OVERZICHT INBREUKEN PER ZWAARTEGRAAD

Vergelijking per jaar: 2015-2023

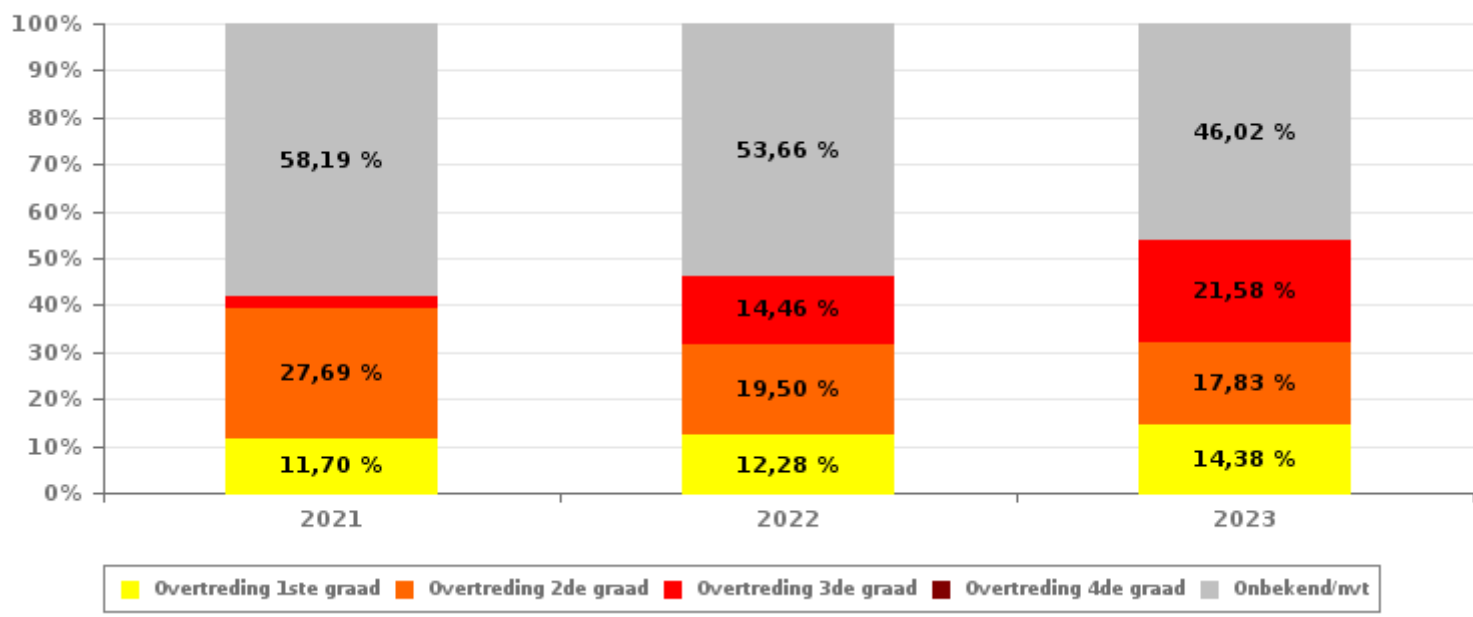
SNELHEID	2015	2016	2017	2018	2019	2020	2021	2022	2023
0-10 km/u te snel	2.347	7.815	10.076	5.219	6.640	7.055	5.285	41.957	43.041
11-20 km/u te snel	29.317	36.208	29.799	24.783	20.708	16.164	13.121	17.307	27.954
21-30 km/u te snel	12.588	11.924	9.835	9.778	7.434	5.728	4.266	3.814	21.643
31-40 km/u te snel	3.364	3.308	2.569	2.927	2.022	1.471	1.149	872	5.421
>40 km/u te snel	1.417	1.415	1.051	1.117	764	565	580	378	1.367
??? km/u te snel	38	41	47	51	38	39	82	55	136
Subtotaal SNELHEID	49.071	60.711	53.377	43.875	37.606	31.022	24.483	64.383	99.562

Aantal (snelheid) inbreuken : indeling per graad



NIET-SNELHEID	2015	2016	2017	2018	2019	2020	2021	2022	2023
1ste graad	810	1.086	804	419	331	340	357	372	601
2de graad	687	1.115	486	490	498	699	845	591	745
3de graad	233	203	91	67	41	41	72	438	902
4de graad	5	5	5	1	1	0	2	3	8
Onbekend/NVT	783	732	1.085	1.159	1.503	1.228	1.776	1.626	1.923
Subtotaal NIET-SNELHEID	2.518	3.141	2.471	2.136	2.374	2.308	3.052	3.030	4.179

Aantal (niet-snelheid) inbreuken : indeling per graad





VERKEERSINBREUKEN (autosnelwegen inbegrepen) : ALGEMEEN OVERZICHT

Vergelijking per maand voor het jaar 2023

	Jan	Feb	Maa	Apr	Mei	Jun	Jul	Aug	Sep	Okt	Nov	Dec	TOTAAL
TOTAAL AANTAL INBREUKEN	7.008	7.236	11.464	6.614	8.533	8.267	13.047	11.306	5.952	9.925	7.136	7.253	103.741
INBREUKEN PER THEMA	Jan	Feb	Maa	Apr	Mei	Jun	Jul	Aug	Sep	Okt	Nov	Dec	TOTAAL
Snelheid	6.602	6.817	10.929	6.285	8.182	7.942	12.738	10.987	5.657	9.545	6.900	6.978	99.562
Stilstaan en parkeren	2	13	6	5	5	7	3	15	1	6	6	3	72
GSM	71	69	62	51	54	41	31	35	34	42	35	34	559
Helm en beschermende kledij	0	0	0	2	2	3	2	2	1	0	0	0	12
Gordel en kinderzitje	9	6	19	6	10	4	7	2	5	2	2	8	80
Verkeerslichten	3	4	7	4	1	2	6	4	30	5	1	22	89
Wegcode (rest)	92	97	153	67	72	55	69	62	73	119	44	42	945
Alcohol	17	17	15	21	20	24	13	23	16	14	21	28	229
Drugs	2	0	2	4	1	3	1	1	4	2	3	3	26
Inschrijving	34	43	60	37	48	62	64	41	25	55	31	19	519
Rijbewijs	16	11	17	8	21	16	11	7	25	6	8	10	156
Technische eisen	71	84	88	60	62	67	68	76	47	67	26	66	782
Verzekering	13	6	11	3	8	9	5	2	11	6	5	5	84
Zwaar vervoer	59	55	66	32	33	28	18	5	3	27	5	0	331
Andere	0	0	0	1	0	0	0	1	0	1	0	0	3
Onbekend	17	14	29	28	14	4	11	43	20	28	49	35	292
INBREUKEN PER ZWAARTEGRAAD	Jan	Feb	Maa	Apr	Mei	Jun	Jul	Aug	Sep	Okt	Nov	Dec	TOTAAL
SNELHEID	Jan	Feb	Maa	Apr	Mei	Jun	Jul	Aug	Sep	Okt	Nov	Dec	TOTAAL
0-10 km/u te snel	4.405	4.676	5.496	2.645	2.430	3.267	5.764	2.858	1.031	4.469	3.538	2.462	43.041
11-20 km/u te snel	1.676	1.689	1.769	1.490	2.958	2.476	3.978	3.332	2.105	2.685	1.408	2.388	27.954
21-30 km/u te snel	395	340	2.720	1.607	2.097	1.657	2.245	3.682	1.932	1.810	1.485	1.673	21.643
31-40 km/u te snel	80	80	755	419	547	409	576	888	465	467	378	357	5.421
>40 km/u te snel	31	23	174	114	142	119	168	218	105	103	81	89	1.367
??? km/u te snel	15	9	15	10	8	14	7	9	19	11	10	9	136
Subtotaal SNELHEID	6.602	6.817	10.929	6.285	8.182	7.942	12.738	10.987	5.657	9.545	6.900	6.978	99.562
NIET-SNELHEID	Jan	Feb	Maa	Apr	Mei	Jun	Jul	Aug	Sep	Okt	Nov	Dec	TOTAAL
1ste graad	68	69	81	32	38	32	36	42	46	105	30	22	601
2de graad	51	69	100	62	71	77	74	64	42	65	37	33	745
3de graad	90	81	120	73	71	66	72	57	81	64	52	75	902
4de graad	0	1	0	0	1	0	1	0	2	0	2	1	8
Onbekend/NVT	197	199	234	162	170	150	126	156	124	146	115	144	1.923
Subtotaal NIET-SNELHEID	406	419	535	329	351	325	309	319	295	380	236	275	4.179



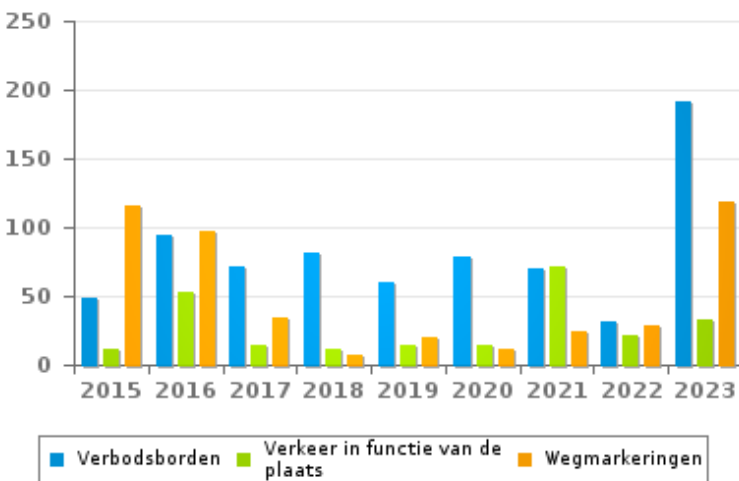
VERKEERSINBREUKEN (autosnelwegen inbegrepen) : ALGEMEEN OVERZICHT (DETAIL)

Vergelijking per jaar: 2015-2023

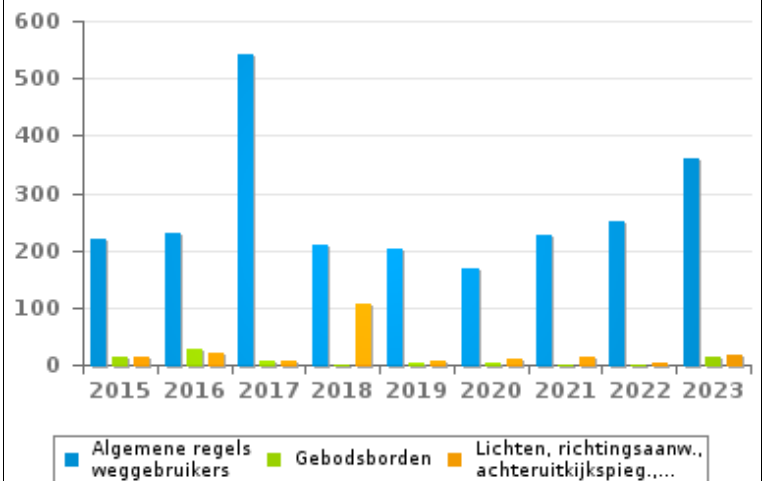
Wegcode(rest)

	2015	2016	2017	2018	2019	2020	2021	2022	2023
Algemene regels weggebruikers	220	229	541	208	204	169	228	252	361
Verbodsborden	48	95	71	82	60	79	70	31	191
Rijbewegingen	37	63	53	37	44	84	85	73	75
Wegmarkeringen	116	97	34	7	20	12	24	29	119
Lading van goederen (Wegcode)	30	11	71	47	24	30	72	75	92
Verkeer in functie van de plaats	12	53	14	12	14	15	71	22	33
Lichten, richtingsaanw., achteruitkijkspieg.,...	13	22	8	105	7	11	14	5	16
Voorrang	32	26	6	7	9	7	16	13	33
Gebodsborden	14	26	6	1	5	5	1	1	14
Bevelen van bevoegde personen	8	4	3	2	2	2	4	6	7
Vervoer van personen (Wegcode)	1	4	3	5	1	1	2	3	2
Gedrag tov bepaalde weggebruikers	3	3	1	0	6	4	1	3	0
Wegcode: andere	1	2	0	0	3	1	2	1	2
TOTAAL	535	635	811	513	399	420	590	514	945

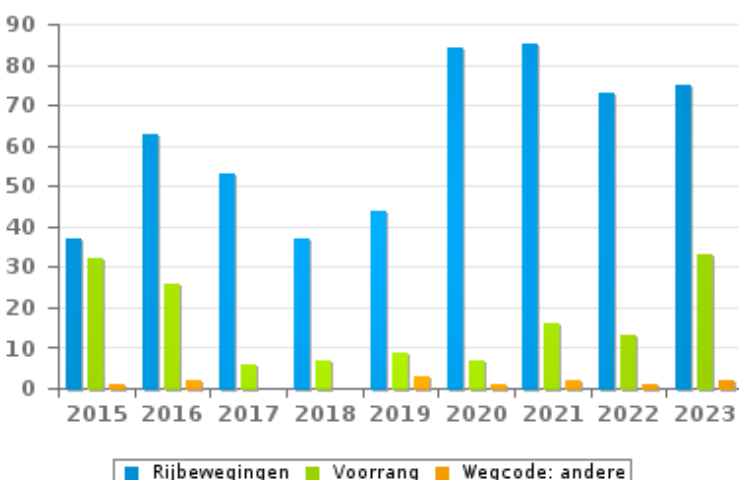
Aantal inbreuken



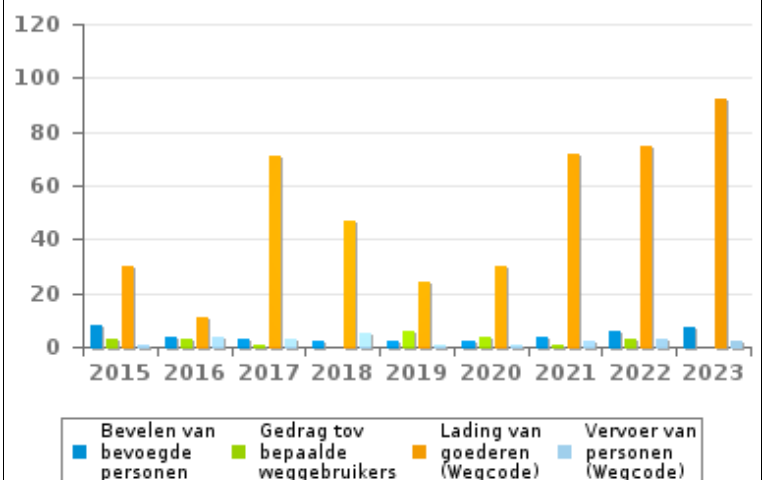
Aantal inbreuken



Aantal inbreuken



Aantal inbreuken





VERKEERSINBREUKEN (autosnelwegen inbegrepen) : TOP 5

2023

Alle inbreuken

Thema	Wetsartikel	Aantal inbreuken	% (*)
Snelheid	Art. 11.2.1°.a). Buiten de bebouwde kommen is de snelheid beperkt tot 120 km per uur op de autosnelwegen [...].	40.381	38,92 %
Snelheid	(Opgelet: de onderstaande overtreding is alleen geldig voor Waals Gewest) Snelheid / In de nabijheid van een werk op een autosnelweg / Bord C43 - 70 km/u. Art. 11.2.1° - a). Buiten de bebouwde kommen is de snelheid beperkt tot 120 km per uur op de autosnelwegen [...]. De lagere snelheidsbeperkingen opgelegd door het verkeersbord C43 of voortvloeiend uit artikel 11.3. blijven van toepassing. Art. 5. De weggebruikers moeten de verkeerslichten, verkeersborden en wegmarkeringen in acht nemen wanneer deze regelmatig zijn naar de vorm, voldoende zichtbaar zijn en overeenkomstig de voorschriften van [...] [het algemeen] reglement [op de politie van het wegverkeer en van het gebruik van de openbare weg] zijn aangebracht. Art. 68.3. [...] Bord C43 [met de vermelding 70]: Vanaf het verkeersbord tot [...] [verkeersbord C45], verbod te rijden met een grotere snelheid dan [70 km per uur] [...].	38.131	36,76 %
Snelheid	(Opgelet: de onderstaande overtreding is alleen geldig voor Waals Gewest) Art. 11.1. Binnen de bebouwde kommen is de snelheid beperkt tot 50 km per uur [...].	11.130	10,73 %
Snelheid	(Opgelet: de onderstaande overtreding is alleen geldig voor Waals Gewest) Art. 11.2.2°.a). Buiten de bebouwde kommen is de snelheid beperkt tot 90 km per uur op de openbare wegen verdeeld in vier of meer rijstroken waarvan er ten minste twee bestemd zijn voor iedere rijrichting en de rijrichtingen gescheiden zijn door wegmarkeringen.	6.463	6,23 %
Snelheid	(Opgelet: de onderstaande overtreding is alleen geldig voor Waals Gewest) Art. 11.2.2°.b). Buiten de bebouwde kommen is de snelheid beperkt tot 90 km per uur [...] op de andere openbare wegen. De lagere snelheidsbeperkingen opgelegd door het verkeersbord C43 of voortvloeiend uit artikel 11.3. blijven van toepassing. Art. 5. De weggebruikers moeten de verkeerslichten, verkeersborden en wegmarkeringen in acht nemen wanneer deze regelmatig zijn naar de vorm, voldoende zichtbaar zijn en overeenkomstig de voorschriften van [...] [het algemeen] reglement [op de politie van het wegverkeer en van het gebruik van de openbare weg] zijn aangebracht. Art. 68.3. [...] Bord C43 [met de vermelding 70]: Vanaf het verkeersbord tot het volgend kruispunt [of verkeersbord C45], verbod te rijden met een grotere snelheid dan [70 km per uur] [...].	2.121	2,04 %



VERKEERSINBREUKEN (autosnelwegen inbegrepen) : TOP 5

2023

4de graadsinbreuken

Thema	Wetsartikel	Aantal inbreuken	% (*)
Wegcode (rest)	De overtreding op de hierna vermelde bepalingen wordt beschouwd als overtreding van 4de graad krachtens artikel 4.3° van KB 30-09-2005 :Art. 17.2.3°. Het links inhalen van een gespan [...] of van een voertuig met meer dan twee wielen is verboden bij het naderen van de top van een helling en in bochten, wanneer de zichtbaarheid onvoldoende is, behalve indien kan ingehaald worden zonder de doorlopende witte streep te overschrijden die het voor de tegenliggers bestemde deel van de rijbaan aflijnt.	3	0,00 %
Wegcode (rest)	De overtreding op de hierna vermelde bepalingen wordt beschouwd als overtreding van 4de graad krachtens artikel 4.7° van KB 30-09-2005 :Art. 50. Behoudens speciale toelating van de wettelijke gemachtigde overheid zijn verboden op de openbare weg, alle snelheids- en sportwedstrijden, inzonderheid snelheids-, regelmatigheids- of behendigheidsritten of -wedstrijden.	2	0,00 %
Wegcode (rest)	Art. 4.1. De weggebruikers moeten onmiddellijk gevolg geven aan de bevelen van de bevoegde personen. Art. 4.2.2°. Als bevelen worden inzonderheid beschouwd: de arm of de armen horizontaal uitgestrekt, wat stoppen betekent voor de weggebruikers die naderen uit richtingen welke deze aangewezen door de arm of armen, dwarsen. Art. 4.1°. [...] zijn overtredingen van de vierde graad in de zin van artikel 29§1, eerste lid, van [...] [de] wet betreffende de politie over het wegverkeer, gecoördineerd op 16 maart 1968: de [...] bevelen negeren van een bevoegd persoon [vermeld in het artikel 4.2.2° van KB 01-12-1975].	1	0,00 %
Wegcode (rest)	De overtreding op de hierna vermelde bepalingen wordt beschouwd als overtreding van 4de graad krachtens artikel 4.4° van KB 30-09-2005 : Art. 20.3.2°. Het is verboden zich op een overweg te begeven wanneer de rode knipperlichten branden.	1	0,00 %
Wegcode (rest)	De overtreding op de hierna vermelde bepalingen wordt beschouwd als overtreding van 4de graad krachtens artikel 4.5° van KB 30-09-2005 :Art. 21.4.3°. Op autosnelwegen is het verboden: achteruit te rijden of te rijden in de tegenovergestelde rijrichting.	1	0,00 %

(*) % ten opzichte van totaal aantal inbreuken



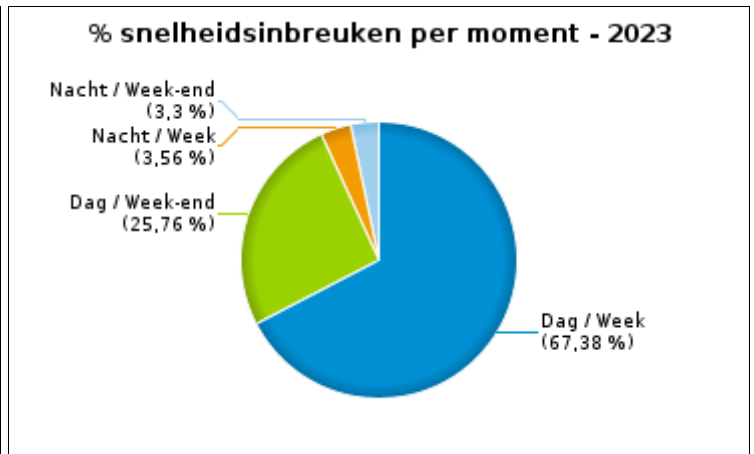
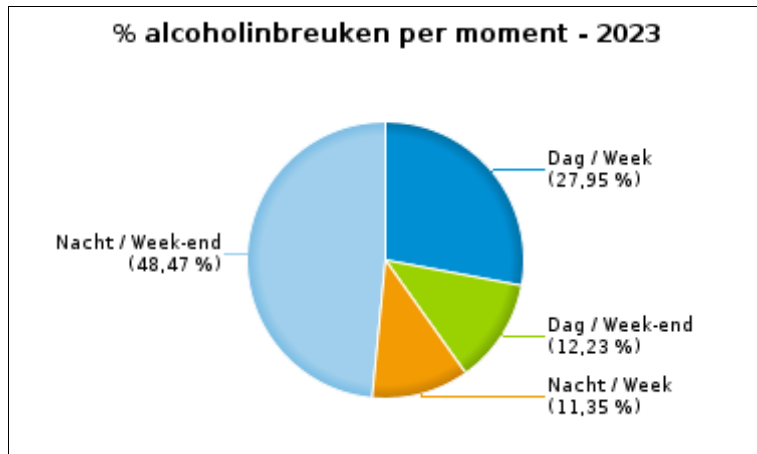
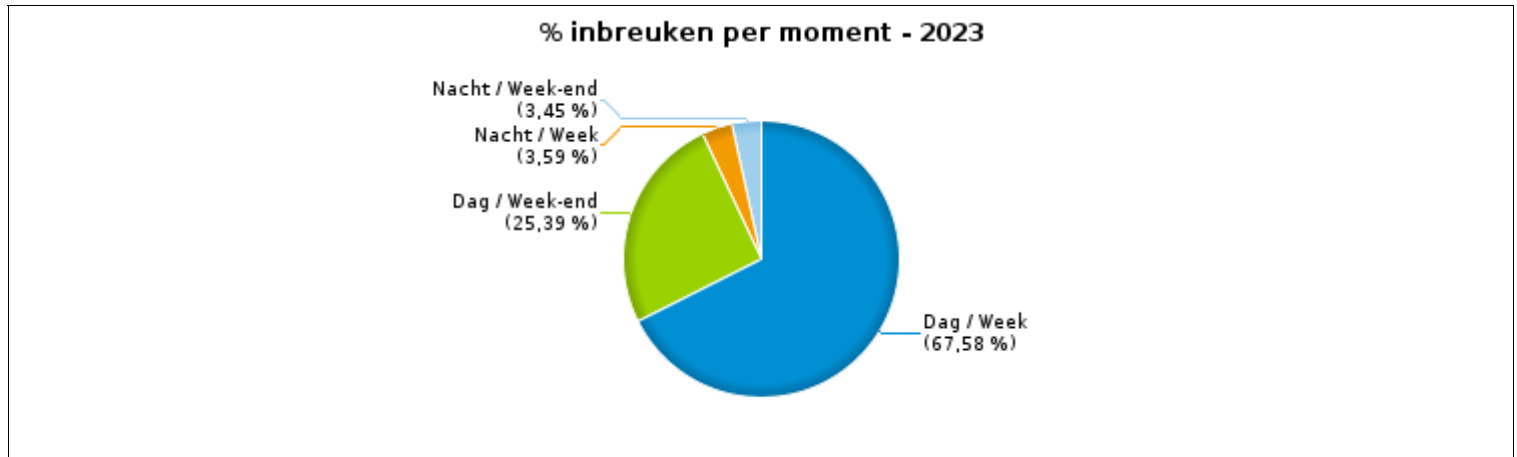
VERKEERSINBREUKEN (autosnelwegen inbegrepen) : MOMENT

Aantal inbreuken per moment van de week 2023

	Week			Week-end			TOTAAL
	Dag	Nacht	Subtotaal	Dag	Nacht	Subtotaal	
Snelheid	67.081	3.547	70.628	25.647	3.287	28.934	99.562
Stilstaan en parkeren	32	23	55	12	5	17	72
GSM	464	16	480	72	7	79	559
Helm en beschermende kledij	9	0	9	3	0	3	12
Gordel en kinderzitje	65	2	67	13	0	13	80
Verkeerslichten	62	9	71	15	3	18	89
Wegcode (rest)	702	30	732	146	67	213	945
Alcohol	64	26	90	28	111	139	229
Drugs	11	3	14	10	2	12	26
Inschrijving	349	14	363	141	15	156	519
Rijbewijs	99	11	110	12	34	46	156
Technische eisen	598	22	620	137	25	162	782
Verzekering	66	2	68	10	6	16	84
Zwaar vervoer	282	10	292	33	6	39	331
Andere	1	0	1	1	1	2	3
Onbekend	225	5	230	57	5	62	292
TOTAAL	70.110	3.720	73.830	26.337	3.574	29.911	103.741

Weekend: van vrijdag 22.00u tot maandag 06.00u
Week: van maandag 06.00u tot vrijdag 22.00u

Dag: van 06.00u tot 22.00u
Nacht: van 22.00u tot 06.00u





SNELHEIDSINBREUKEN (autosnelwegen inbegrepen) : PLAATS

2023

Eghezée

Straat	Huis nr	Km paal	0-10 km/u te snel	11-20 km/u te snel	21-30 km/u te snel	31-40 km/u te snel	>40 km/u te snel	??? km/u te snel	TOTAAL
A004-E411 VERS BRUXELLES		38.0	317	5.328	3.296	828	174	0	9.943
A4-E411 DHUY DIRECTION BRUXELLES		044.4	42	99	24	4	0	0	169
A4-E411 DHUY DIRECTION LUXEMBOURG (L)	*	044.7	147	2.320	2.974	723	152	0	6.316
A4-E411 DHUY DIRECTION LUXEMBOURG (L)		044.7	131	448	2.222	464	71	0	3.336
A4-E411 DIRECTION LUXEMBOURG DHUY(L)	*	44.6	0	0	137	48	15	0	200
A4-E411 LIERNU DIRECTION LUXEMBOURG (L)		041.6	547	447	1.939	596	175	0	3.704
A4-E411 Richting Brussel	*	038.0	218	577	977	232	71	0	2.075
A4-E411 Richting Brussel		38.0	0	0	17	5	5	1	28
A4-E411 Richting Brussel			0	0	4	1	1	0	6
A4-E411 Richting Brussel		38.3	0	0	0	0	0	2	2
A4-E411 Richting Brussel		43.0	0	0	0	0	0	2	2
A4-E411 Richting Brussel		37.9	0	0	0	0	0	1	1
A4-E411 Richting Brussel		38.2	0	0	0	0	0	1	1
A4-E411 Richting Brussel		38.5	0	0	0	0	0	1	1
A4-E411 Richting Brussel		39.0	0	0	0	0	0	1	1
A4-E411 Richting Brussel		39.1	0	0	0	0	0	1	1
A4-E411 Richting Brussel		40.5	0	0	0	0	0	1	1
A4-E411 Richting Brussel		41.5	0	0	0	0	0	1	1
A4-E411 Richting Brussel		41.8	0	0	0	1	0	0	1
A4-E411 Richting Brussel		42.1	0	0	0	0	0	1	1
A4-E411 Richting Brussel		42.2	0	0	0	0	0	1	1
A4-E411 Richting Brussel		42.3	0	0	0	0	0	1	1
A4-E411 Richting Brussel		46.1	0	0	0	0	0	1	1
A4-E411 Richting Brussel Parking Aische			0	0	1	1	0	0	2
A4-E411 Richting Luxemburg (L)		045.7	525	289	74	23	5	0	916
A4-E411 Richting Luxemburg (L)			0	0	3	4	3	15	25
A4-E411 Richting Luxemburg (L)		42.0	0	0	0	0	1	3	4
A4-E411 Richting Luxemburg (L)		46.0	0	0	0	1	0	3	4



SNELHEIDSINBREUKEN (autosnelwegen inbegrepen) : PLAATS

2023

Eghezée

Straat	Huis nr	Km paal	0-10 km/u te snel	11-20 km/u te snel	21-30 km/u te snel	31-40 km/u te snel	>40 km/u te snel	??? km/u te snel	TOTAAL
A4-E411 Richting Luxemburg (L)		43.0	0	0	0	0	1	2	3
A4-E411 Richting Luxemburg (L)		45.0	0	0	0	0	0	3	3
A4-E411 Richting Luxemburg (L)		40.0	0	0	1	1	0	0	2
A4-E411 Richting Luxemburg (L)		41.0	0	0	0	0	1	1	2
A4-E411 Richting Luxemburg (L)		43.9	0	0	0	1	0	1	2
A4-E411 Richting Luxemburg (L)		45.9	0	0	0	1	0	1	2
A4-E411 Richting Luxemburg (L)		38.0	0	0	1	0	0	0	1
A4-E411 Richting Luxemburg (L)		39.0	0	0	0	0	0	1	1
A4-E411 Richting Luxemburg (L)		40.2	0	0	0	1	0	0	1
A4-E411 Richting Luxemburg (L)		41.3	0	0	0	0	0	1	1
A4-E411 Richting Luxemburg (L)		41.4	0	0	0	0	0	1	1
A4-E411 Richting Luxemburg (L)		41.6	0	0	0	0	0	1	1
A4-E411 Richting Luxemburg (L)		41.8	0	0	0	0	0	1	1
A4-E411 Richting Luxemburg (L)		42.4	0	0	0	0	0	1	1
A4-E411 Richting Luxemburg (L)		42.5	0	0	1	0	0	0	1
A4-E411 Richting Luxemburg (L)		44.5	0	0	0	0	0	1	1
A4-E411 Richting Luxemburg (L)		44.6	0	0	0	0	0	1	1
A4-E411 Richting Luxemburg (L)		44.8	0	0	0	0	1	0	1
A4-E411 Richting Luxemburg (L)		45.4	0	0	0	0	0	1	1
A4-E411 Richting Luxemburg (L)		45.5	0	0	0	0	0	1	1
A4-E411 Richting Luxemburg (L)		45.7	0	0	0	0	1	0	1
A4-E411 Richting Luxemburg (L)		46.1	0	0	0	0	0	1	1
A4-E411 Richting Luxemburg (L)		48.0	0	0	0	0	1	0	1
A4-E411 Richting Luxemburg (L) Afrit 12 Eghezée		39.0	0	0	0	0	0	1	1
A4-E411 Richting Luxemburg (L) Oprit 12 Eghezée		42.0	0	0	0	0	0	1	1
A4-E411 SAINT-GERMAIN DIRECTION LUXEMBOURG (L)		043.4	27	24	7	1	1	0	60
A4-E411 VERS LUXEMBOURG		44.7	19	461	153	44	1	0	678
CHAUSSEE DE LOUVAIN VERS EGHEZEE	223		32	12	5	0	0	0	49



SNELHEIDSINBREUKEN (autosnelwegen inbegrepen) : PLAATS

2023

Eghezée

Straat	Huis nr	Km paal	0-10 km/u te snel	11-20 km/u te snel	21-30 km/u te snel	31-40 km/u te snel	>40 km/u te snel	??? km/u te snel	TOTAAL
CHAUSSEE DE LOUVAIN VERS EGHEZEE	187		3	2	0	0	0	0	5
CHAUSSEE DE LOUVAIN VERS EGHEZEE CENTRE	60		12	17	3	0	2	0	34
CHAUSSEE DE LOUVAIN VERS EGHEZEE CENTRE	102		6	4	0	1	0	0	11
CHAUSSEE DE LOUVAIN VERS EGHEZEE CENTRE	78		2	5	0	0	0	0	7
CHAUSSEE DE LOUVAIN VERS EGHEZEE CENTRE	107		2	3	1	0	0	0	6
CHAUSSEE DE LOUVAIN VERS LOUVAIN	60		41	31	1	0	0	0	73
CHAUSSEE DE LOUVAIN VERS LOUVAIN	223		28	20	2	0	0	0	50
CHAUSSEE DE LOUVAIN VERS LOUVAIN	78		12	6	1	0	0	0	19
CHAUSSEE DE LOUVAIN VERS LOUVAIN	102		10	4	1	0	0	0	15
CHAUSSEE DE LOUVAIN VERS LOUVAIN	107		5	4	1	0	0	0	10
CHAUSSEE DE LOUVAIN VERS LOUVAIN	187		2	1	0	0	0	0	3
Chaussée de Namur	400		0	0	0	0	0	6	6
Chaussée de Namur	124		0	0	0	0	0	1	1
CHAUSSEE DE NAMUR VERS EGHEZEE CENTRE	166		119	106	12	0	0	0	237
CHAUSSEE DE NAMUR VERS EGHEZEE CENTRE	177		9	38	3	1	1	0	52
CHAUSSEE DE NAMUR VERS EGHEZEE CENTRE	164		27	14	1	0	1	0	43
CHAUSSEE DE NAMUR VERS EGHEZEE CENTRE	408		4	4	0	0	0	0	8
CHAUSSEE DE NAMUR VERS EGHEZEE CENTRE	40		1	5	1	0	0	0	7
CHAUSSEE DE NAMUR VERS EGHEZEE CENTRE	39		3	2	0	0	0	0	5
CHAUSSEE DE NAMUR VERS EGHEZEE CENTRE	413		1	2	1	0	0	0	4
CHAUSSEE DE NAMUR VERS NAMUR	166		59	63	6	0	2	0	130
CHAUSSEE DE NAMUR VERS NAMUR	177		22	50	12	1	0	0	85
CHAUSSEE DE NAMUR VERS NAMUR	164		9	7	0	0	0	0	16
CHAUSSEE DE NAMUR VERS NAMUR	39		5	9	1	0	0	0	15
CHAUSSEE DE NAMUR VERS NAMUR	408		2	5	2	1	0	0	10
CHAUSSEE DE NAMUR VERS NAMUR	40		3	3	1	0	0	0	7
CHAUSSEE DE NAMUR VERS NAMUR	413		1	3	0	1	0	0	5
DHUY - A004-E411 VERS LUXEMBOURG		45.7	0	333	2.286	544	115	0	3.278



SNELHEIDSINBREUKEN (autosnelwegen inbegrepen) : PLAATS

2023

Eghezée

Straat	Huis nr	Km paal	0-10 km/u te snel	11-20 km/u te snel	21-30 km/u te snel	31-40 km/u te snel	>40 km/u te snel	??? km/u te snel	TOTAAL
DHUY - A004-E411 VERS LUXEMBOURG		44.6	0	0	692	248	36	0	976
DHUY - A004-E411 VERS LUXEMBOURG	*	44.6	0	0	123	22	2	0	147
N624 - ROUTE DE LA HESBAYE VERS BONEFFE	374	10.3	2	6	0	0	0	0	8
N624 - ROUTE DE LA HESBAYE VERS WASSEIGES	374	10.3	5	8	1	0	0	0	14
N912 Eghezée (N91) - Farciennes (N568)		6.3	41	42	9	1	0	0	93
N912 Eghezée (N91) - Farciennes (N568)		7.0	0	0	0	0	0	1	1
N91 - CHAUSSEE DE NAMUR VERS EGHEZEE	168	10.55	294	150	29	9	7	0	489
N91 - CHAUSSEE DE NAMUR VERS NAMUR	168	10.55	118	48	14	5	8	0	193
N924 - ROUTE DE CHAMPION VERS CORTIL-WODON	42	9.98	9	15	2	0	0	0	26
N924 - ROUTE DE CHAMPION VERS WASSEIGES	42	9.98	18	16	3	2	0	0	39
N934 Saint-Servais (N904) - Saint-Germain (N912)		9.0	0	0	0	0	0	1	1
N991 ROUTE DE RAMILLIES VERS EGHEZEE CENTRE	167	2.64	2	6	1	1	1	0	11
N991 ROUTE DE RAMILLIES VERS RAMILLIES	167	2.64	17	18	5	1	5	0	46
ROUTE D'ANDENNE VERS ANDENNE	14		176	137	21	1	1	0	336
ROUTE D'ANDENNE VERS ANDENNE	19		10	17	2	0	0	0	29
ROUTE D'ANDENNE VERS ANDENNE	73		4	0	1	0	0	0	5
ROUTE D'ANDENNE VERS ANDENNE	45		0	1	1	0	0	0	2
ROUTE D'ANDENNE VERS EGHEZEE		2.75	30	18	1	0	0	0	49
ROUTE D'ANDENNE VERS EGHEZEE	38	2.75	7	6	0	0	0	0	13
ROUTE D'ANDENNE VERS EGHEZEE CENTRE	14		162	166	24	6	0	0	358
ROUTE D'ANDENNE VERS EGHEZEE CENTRE	19		8	12	2	0	0	0	22
ROUTE D'ANDENNE VERS EGHEZEE CENTRE	73		2	2	1	0	0	0	5
ROUTE D'ANDENNE VERS EGHEZEE CENTRE	45		0	1	0	0	0	0	1
ROUTE D'ANDENNE VERS HUY		2.75	78	50	11	6	5	0	150
ROUTE D'ANDENNE VERS HUY	38	2.75	26	10	2	2	0	0	40
Route de Champion			0	0	0	0	0	1	1
ROUTE DE CHAMPION VERS CHAMPION	53		31	28	1	0	1	0	61
ROUTE DE CHAMPION VERS CHAMPION	70		1	1	0	0	0	0	2



SNELHEIDSINBREUKEN (autosnelwegen inbegrepen) : PLAATS

2023

Eghezée

Straat	Huis nr	Km paal	0-10 km/u te snel	11-20 km/u te snel	21-30 km/u te snel	31-40 km/u te snel	>40 km/u te snel	??? km/u te snel	TOTAAL
ROUTE DE CHAMPION VERS COGNELEE	229		6	0	0	0	0	0	6
ROUTE DE CHAMPION VERS TILLIER	229		5	1	0	0	0	0	6
ROUTE DE CHAMPION VERS WASSEIGES	53		19	24	3	0	0	0	46
ROUTE DE CHAMPION VERS WASSEIGES	70		2	3	4	0	0	0	9
ROUTE DE GEMBLoux VERS AISCHE-EN-REFAIL	103		41	36	7	3	1	0	88
ROUTE DE GEMBLoux VERS AISCHE-EN-REFAIL	158		6	7	1	0	0	0	14
ROUTE DE GEMBLoux VERS EGHEZEE	103		23	20	4	2	0	0	49
ROUTE DE GEMBLoux VERS EGHEZEE	158		8	2	2	0	0	0	12
ROUTE DE GEMBLoux VERS EGHEZEE CENTRE	249		1	3	0	0	0	0	4
ROUTE DE GEMBLoux VERS EGHEZEE CENTRE	204		1	0	0	0	0	0	1
ROUTE DE GEMBLoux VERS GEMBLoux	204		2	1	0	0	0	0	3
ROUTE DE GEMBLoux VERS GEMBLoux	249		1	0	0	0	0	0	1
Route de La Bruyère			0	0	0	0	0	3	3
ROUTE DE LA BRUYERE VERS EGHEZEE		6.3	333	261	31	7	1	0	633
ROUTE DE LA BRUYERE VERS EGHEZEE CENTRE	33		60	46	6	1	0	0	113
ROUTE DE LA BRUYERE VERS MEUX	33		168	201	31	2	1	0	403
ROUTE DE LA BRUYERE VERS MEUX		6.3	114	66	9	1	0	0	190
ROUTE DE LA HESBAYE VERS BRANCHON	269		12	11	2	0	0	0	25
ROUTE DE LA HESBAYE VERS BRANCHON	232		6	12	2	1	1	0	22
ROUTE DE LA HESBAYE VERS BRANCHON	234		6	8	1	0	0	0	15
ROUTE DE LA HESBAYE VERS NOVILLE/SUR/MEHAIGNE	232		5	13	6	0	0	0	24
ROUTE DE LA HESBAYE VERS NOVILLE/SUR/MEHAIGNE	269		10	11	1	1	0	0	23
ROUTE DE LA HESBAYE VERS NOVILLE/SUR/MEHAIGNE	234		2	10	4	0	0	0	16
ROUTE DE LA HESBAYE VERS NOVILLE/SUR/MEHAIGNE	125		5	1	2	0	0	0	8
ROUTE DE LA HESBAYE VERS TAVIERS	376		16	8	2	0	0	0	26



SNELHEIDSINBREUKEN (autosnelwegen inbegrepen) : PLAATS

2023

Eghezée

Straat	Huis nr	Km paal	0-10 km/u te snel	11-20 km/u te snel	21-30 km/u te snel	31-40 km/u te snel	>40 km/u te snel	??? km/u te snel	TOTAAL
ROUTE DE LA HESBAYE VERS TAVIERS	441		9	11	3	1	0	0	24
ROUTE DE LA HESBAYE VERS TAVIERS	372		6	11	3	0	0	0	20
ROUTE DE LA HESBAYE VERS TAVIERS	125		1	2	0	0	0	0	3
ROUTE DE LA HESBAYE VERS WASSEIGES	441		11	41	6	0	0	0	58
ROUTE DE LA HESBAYE VERS WASSEIGES	376		15	21	3	0	0	0	39
ROUTE DE LA HESBAYE VERS WASSEIGES	372		7	10	1	0	0	0	18
ROUTE DE NAMECHE VERS LEUZE CENTRE	58		8	8	1	0	0	0	17
ROUTE DE NAMECHE VERS LEUZE CENTRE	57		5	9	1	0	0	0	15
ROUTE DE NAMECHE VERS NAMECHE	58		11	18	3	0	1	0	33
ROUTE DE NAMECHE VERS NAMECHE	57		13	11	2	1	0	0	27
ROUTE DE PERWEZ VERS DHUY	29		32	15	2	0	0	0	49
ROUTE DE PERWEZ VERS LIERNU	23		61	48	9	1	0	0	119
ROUTE DE PERWEZ VERS LIERNU	21		21	17	5	0	0	0	43
ROUTE DE PERWEZ VERS PERWEZ	29		70	23	3	0	0	0	96
ROUTE DE PERWEZ VERS SAINT-GERMAIN	23		45	45	6	3	0	0	99
ROUTE DE PERWEZ VERS SAINT-GERMAIN	21		23	9	1	1	0	0	34
Route de Ramillies			0	0	0	0	0	1	1
ROUTE DE RAMILLIES VERS EGHEZEE	57		143	155	29	2	0	0	329
ROUTE DE RAMILLIES VERS EGHEZEE CENTRE	15		15	16	3	0	0	0	34
ROUTE DE RAMILLIES VERS EGHEZEE CENTRE	154		1	1	2	0	0	0	4
ROUTE DE RAMILLIES VERS RAMILLIES	57		145	177	38	10	4	0	374
ROUTE DE RAMILLIES VERS RAMILLIES	15		41	45	10	3	0	0	99
ROUTE DE RAMILLIES VERS RAMILLIES	154		3	3	2	1	0	0	9
Route des Six Frères			0	0	0	0	0	1	1
ROUTE DES SIX FRERES VERS DHUY	42		23	40	10	2	0	0	75
ROUTE DES SIX FRERES VERS DHUY	47		17	18	5	0	0	0	40
ROUTE DES SIX FRERES VERS DHUY	125		1	1	0	0	0	0	2
ROUTE DES SIX FRERES VERS LEUZE	130		48	47	14	0	0	0	109



SNELHEIDSINBREUKEN (autosnelwegen inbegrepen) : PLAATS

2023

Eghezée

Straat	Huis nr	Km paal	0-10 km/u te snel	11-20 km/u te snel	21-30 km/u te snel	31-40 km/u te snel	>40 km/u te snel	??? km/u te snel	TOTAAL
ROUTE DES SIX FRERES VERS LEUZE CENTRE	42		27	63	8	2	0	0	100
ROUTE DES SIX FRERES VERS LEUZE CENTRE	47		9	8	3	0	0	0	20
ROUTE DES SIX FRERES VERS LEUZE CENTRE	125		0	2	0	0	0	0	2
ROUTE DES SIX FRERES VERS SAINT-GERMAIN	130		47	51	7	1	0	0	106
ROUTE DE WASSEIGES VERS CHAMPION	30		2	6	0	0	0	0	8
ROUTE DE WASSEIGES VERS WASSEIGES	30		4	2	0	0	0	0	6
TOTAAL			5.150	13.183	15.416	3.879	876	73	38.577

Gembloux

Straat	Huis nr	Km paal	0-10 km/u te snel	11-20 km/u te snel	21-30 km/u te snel	31-40 km/u te snel	>40 km/u te snel	??? km/u te snel	TOTAAL
A4-E411 GRAND-LEEZ DIRECTION LUXEMBOURG (L)	*	037.9	95	740	1.325	376	94	0	2.630
A4-E411 GRAND-LEEZ DIRECTION LUXEMBOURG (L)		038.8	0	0	718	187	40	0	945
A4-E411 Richting Luxembourg (L)		39.4	80	36	36	5	0	1	158
A4-E411 Richting Luxembourg (L)		39.6	1	0	0	0	0	3	4
A4-E411 Richting Luxembourg (L)		38.3	0	0	0	0	1	2	3
A4-E411 Richting Luxembourg (L)		38.5	0	0	0	1	0	2	3
A4-E411 Richting Luxembourg (L)		37.9	0	0	0	0	0	2	2
A4-E411 Richting Luxembourg (L)		39.3	0	0	0	0	0	2	2
A4-E411 Richting Luxembourg (L)			1	0	1	0	0	0	2
A4-E411 Richting Luxembourg (L)		39.0	0	0	1	0	0	0	1
A4-E411 Richting Luxembourg (L)		39.1	0	0	0	0	0	1	1
A4-E411 Richting Luxembourg (L)		40.0	0	0	1	0	0	0	1
Av. de la Faculté-d'Agronomie	45		0	0	0	0	0	1	1
Avenue de la Station	123		0	0	0	0	0	1	1
AVENUE DES COMBATTANTS VERS GEMBLoux GARE	73		8	0	0	0	0	0	8
AVENUE DES COMBATTANTS VERS NAMUR	73		14	2	0	0	0	0	16
CHAUSSEE DE CHARLEROI VERS GEMBLoux	152		205	182	17	5	0	0	409



SNELHEIDSINBREUKEN (autosnelwegen inbegrepen) : PLAATS

2023

Gembloux

Straat	Huis nr	Km paal	0-10 km/u te snel	11-20 km/u te snel	21-30 km/u te snel	31-40 km/u te snel	>40 km/u te snel	??? km/u te snel	TOTAAL
CHAUSSEE DE CHARLEROI VERS GEMBLoux	413		7	2	0	0	0	0	9
CHAUSSEE DE CHARLEROI VERS GEMBLoux	348		0	1	0	0	0	0	1
CHAUSSEE DE CHARLEROI VERS JODOIGNE	365		53	37	9	7	3	0	109
CHAUSSEE DE CHARLEROI VERS JODOIGNE	157		10	5	0	0	0	0	15
CHAUSSEE DE CHARLEROI VERS JODOIGNE	81		0	3	0	0	0	0	3
CHAUSSEE DE CHARLEROI VERS JODOIGNE	113		1	0	0	0	0	0	1
CHAUSSEE DE CHARLEROI VERS SOMBREFFE	152		509	452	39	5	4	0	1.009
CHAUSSEE DE CHARLEROI VERS SOMBREFFE	365		139	102	19	2	2	0	264
CHAUSSEE DE CHARLEROI VERS SOMBREFFE	81		2	5	0	0	0	0	7
CHAUSSEE DE CHARLEROI VERS SOMBREFFE	231		3	1	2	0	0	0	6
CHAUSSEE DE CHARLEROI VERS SOMBREFFE	413		1	2	1	0	0	0	4
CHAUSSEE DE CHARLEROI VERS SOMBREFFE	348		3	0	0	0	0	0	3
CHAUSSEE DE CHARLEROI VERS SOMBREFFE	113		1	0	0	0	0	0	1
CHAUSSEE DE CHARLEROI VERS SOMBREFFE	157		1	0	0	0	0	0	1
CHAUSSEE DE NIVELLES VERS NAMUR	3		105	106	19	2	0	0	232
CHAUSSEE DE NIVELLES VERS NAMUR	150		46	23	3	3	2	0	77
CHAUSSEE DE NIVELLES VERS NAMUR	58		25	11	1	0	0	0	37
CHAUSSEE DE NIVELLES VERS NAMUR	209		10	7	1	0	0	0	18
CHAUSSEE DE NIVELLES VERS NAMUR	226		9	4	2	0	0	0	15
CHAUSSEE DE NIVELLES VERS NAMUR	3H		2	2	1	0	0	0	5
CHAUSSEE DE NIVELLES VERS NAMUR	5		0	2	0	0	0	0	2
CHAUSSEE DE NIVELLES VERS NIVELLES	150		21	6	2	0	2	0	31
CHAUSSEE DE NIVELLES VERS SOMBREFFE	3		90	108	28	6	2	0	234
CHAUSSEE DE NIVELLES VERS SOMBREFFE	58		21	12	2	2	0	0	37
CHAUSSEE DE NIVELLES VERS SOMBREFFE	226		11	13	2	0	0	0	26
CHAUSSEE DE NIVELLES VERS SOMBREFFE	209		7	3	2	2	0	0	14
CHAUSSEE DE NIVELLES VERS SOMBREFFE	3H		4	3	0	0	0	0	7
Chaussée de Tirlémont	123		0	0	0	0	0	1	1



SNELHEIDSINBREUKEN (autosnelwegen inbegrepen) : PLAATS

2023

Gembloux

Straat	Huis nr	Km paal	0-10 km/u te snel	11-20 km/u te snel	21-30 km/u te snel	31-40 km/u te snel	>40 km/u te snel	??? km/u te snel	TOTAAL
Chaussée de Tirlemont			0	0	0	0	0	1	1
CHAUSSEE DE TIRLEMONT VERS JODOIGNE	297		10	4	2	0	1	0	17
CHAUSSEE DE TIRLEMONT VERS JODOIGNE	29		11	2	1	1	0	0	15
CHAUSSEE DE TIRLEMONT VERS JODOIGNE	8		6	5	0	0	0	0	11
CHAUSSEE DE TIRLEMONT VERS JODOIGNE	212		5	3	2	0	0	0	10
CHAUSSEE DE TIRLEMONT VERS JODOIGNE	279		1	5	0	0	0	0	6
CHAUSSEE DE TIRLEMONT VERS JODOIGNE	204		2	0	0	0	0	0	2
CHAUSSEE DE TIRLEMONT VERS SOMBREFFE	29		56	11	3	0	0	0	70
CHAUSSEE DE TIRLEMONT VERS SOMBREFFE	297		15	14	1	0	0	0	30
CHAUSSEE DE TIRLEMONT VERS SOMBREFFE	8		13	6	2	0	0	0	21
CHAUSSEE DE TIRLEMONT VERS SOMBREFFE	279		3	5	1	0	0	0	9
CHAUSSEE DE TIRLEMONT VERS SOMBREFFE	204		1	0	0	1	0	0	2
CHAUSSEE DE TIRLEMONT VERS SOMBREFFE	212		2	0	0	0	0	0	2
Chaussée de Wavre	14		0	0	0	0	0	1	1
CHAUSSEE DE WAVRE VERS NAMUR	225		12	19	2	0	0	0	33
CHAUSSEE DE WAVRE VERS NAMUR	223		18	12	0	0	0	0	30
CHAUSSEE DE WAVRE VERS NAMUR	87		7	10	0	0	0	0	17
CHAUSSEE DE WAVRE VERS NAMUR	221		2	6	0	0	0	0	8
CHAUSSEE DE WAVRE VERS NAMUR	83		3	1	0	1	0	0	5
CHAUSSEE DE WAVRE VERS WAVRE	223		39	15	2	1	0	0	57
CHAUSSEE DE WAVRE VERS WAVRE	87		11	15	1	1	0	0	28
CHAUSSEE DE WAVRE VERS WAVRE	225		8	5	2	1	0	0	16
CHAUSSEE DE WAVRE VERS WAVRE	83		6	9	0	0	0	0	15
CHAUSSEE DE WAVRE VERS WAVRE	221		4	4	0	0	0	0	8
N29 CHAUSSEE DE CHARLEROI VERS SOMBREFFE		23.3	102	39	7	4	0	0	152
N29 CHAUSSEE DE CHARLEROI VERS TIRLEMONT		23.3	261	141	26	5	1	0	434
N29 - CHAUSSEE DE TIRLEMONT VERS JODOIGNE	251	28.3	41	20	5	3	1	0	70
N29 - CHAUSSEE DE TIRLEMONT VERS SOMBREFFE	251	28.3	8	4	1	0	1	0	14



SNELHEIDSINBREUKEN (autosnelwegen inbegrepen) : PLAATS

2023

Gembloux

Straat	Huis nr	Km paal	0-10 km/u te snel	11-20 km/u te snel	21-30 km/u te snel	31-40 km/u te snel	>40 km/u te snel	??? km/u te snel	TOTAAL
N4 BEUZET DIRECTION BRUXELLES		044.8	3	50	12	1	0	0	66
N4 BEUZET DIRECTION GEMBLoux		044.8	115	87	18	5	3	0	228
N4 BEUZET DIRECTION NAMUR		044.8	139	90	26	6	2	0	263
N4 - CHAUSSEE DE NAMUR VERS GEMBLoux	188	41.23	175	91	15	7	7	0	295
N4 - CHAUSSEE DE NAMUR VERS NAMUR	172	41.1	72	57	16	4	0	0	149
N4 ERNAGE DIRECTION BRUXELLES		034.8	142	79	9	2	0	0	232
N4 ERNAGE DIRECTION BRUXELLES		034.9	1	0	0	0	0	0	1
N4 ERNAGE DIRECTION NAMUR		034.8	97	91	18	1	0	0	207
N4 ERNAGE DIRECTION NAMUR		034.9	3	0	0	0	0	0	3
N4 Richting Brussel			0	0	0	0	0	2	2
N4 Richting Brussel		36.5	0	0	0	0	0	1	1
N4 Richting Brussel		40.2	0	0	0	0	0	1	1
N4 Richting Brussel		40.4	0	0	1	0	0	0	1
N4 Richting Brussel		41.1	0	0	0	0	0	1	1
N4 Richting Luxembourg		42.7	0	0	0	0	0	2	2
N4 Richting Luxembourg		38.2	0	0	0	0	0	1	1
N4 Richting Luxembourg		41.5	0	0	0	0	0	1	1
N4 Richting Luxembourg		44.8	0	0	0	0	0	1	1
N4 Richting Luxembourg		45.0	0	0	0	0	0	1	1
N4 Richting Luxembourg		45.1	0	0	0	1	0	0	1
N4 Richting Luxembourg		45.8	0	0	0	0	0	1	1
N4 Richting Luxembourg			0	0	0	1	0	0	1
N93 - CHAUSSEE DE NIVELLES VERS NAMUR	44	11.3	16	10	6	0	0	0	32
N93 - CHAUSSEE DE NIVELLES VERS SOMBREFFE	44	11.3	47	25	8	1	2	0	83
ROUTE DE BEUZET VERS BEUZET	30		3	2	1	0	0	0	6
ROUTE DE BEUZET VERS BOSSIERE CENTRE	30		12	15	4	0	0	0	31
ROUTE D'EGHEZEE VERS BOVESSE	89A		1	1	0	0	0	0	2
ROUTE D'EGHEZEE VERS JEMEPPE/S/SAMBRE	89A		10	6	1	0	0	0	17



SNELHEIDSINBREUKEN (autosnelwegen inbegrepen) : PLAATS

2023

Gembloux

Straat	Huis nr	Km paal	0-10 km/u te snel	11-20 km/u te snel	21-30 km/u te snel	31-40 km/u te snel	>40 km/u te snel	??? km/u te snel	TOTAAL
RUE D'ASCHE-EN-REFAIL VERS ASCHE-EN-REFAIL	31		6	2	0	1	0	0	9
RUE D'ASCHE-EN-REFAIL VERS ASCHE-EN-REFAIL	39		5	2	0	0	0	0	7
RUE D'ASCHE-EN-REFAIL VERS GRAND-LEEZ CENTRE	31		3	4	0	0	0	0	7
RUE D'ASCHE-EN-REFAIL VERS GRAND-LEEZ CENTRE	39		3	0	0	0	0	0	3
Rue de la Polissoire			0	0	0	0	0	1	1
Rue du Pont-des-Pages			0	0	0	0	0	1	1
Rue du Saucy	24		0	0	0	0	0	1	1
TOTAAL			2.985	2.837	2.425	651	168	33	9.099

La Bruyère

Straat	Huis nr	Km paal	0-10 km/u te snel	11-20 km/u te snel	21-30 km/u te snel	31-40 km/u te snel	>40 km/u te snel	??? km/u te snel	TOTAAL
A15-E42 EMINES DIRECTION MONS		051.1	419	85	28	6	5	0	543
A15-E42 RHISNES DIRECTION MONS		053.7	110	915	588	131	30	0	1.774
A15-E42 RHISNES DIRECTION MONS	*	053.7	41	238	98	23	3	0	403
A15-E42 Richting Bergen		051.1	535	108	34	10	5	0	692
A15-E42 Richting Bergen	*	051.1	65	18	10	3	2	0	98
A15-E42 Richting Bergen			0	2	1	1	0	0	4
A15-E42 Richting Bergen		52.1	0	0	1	0	0	1	2
A15-E42 Richting Bergen		51.5	0	0	0	0	0	1	1
A15-E42 Richting Bergen		51.8	0	0	0	0	0	1	1
A15-E42 Richting Bergen		53.5	0	1	0	0	0	0	1
A15-E42 Richting Bergen		54.6	0	0	0	0	0	1	1
A15-E42 Richting Bergen Parking Rhisnes/Hulplanche			0	0	0	0	0	1	1
A15-E42 Richting Luik		47.4	25.221	3.593	895	206	95	0	30.010
A15-E42 Richting Luik			0	0	1	1	0	2	4
A15-E42 Richting Luik		52.5	0	0	0	0	0	3	3
A15-E42 Richting Luik		51.2	0	0	0	0	0	1	1



SNELHEIDSINBREUKEN (autosnelwegen inbegrepen) : PLAATS

2023

La Bruyère

Straat	Huis nr	Km paal	0-10 km/u te snel	11-20 km/u te snel	21-30 km/u te snel	31-40 km/u te snel	>40 km/u te snel	??? km/u te snel	TOTAAL
A15-E42 Richting Luik		52.0	0	0	0	0	0	1	1
A15-E42 Richting Luik		54.0	0	0	0	0	0	1	1
A4-E411 Richting Brussel		48.1	4.958	442	65	16	7	0	5.488
A4-E411 Richting Brussel		46.2	0	0	0	0	0	1	1
A4-E411 Richting Brussel		46.5	0	0	0	0	0	1	1
A4-E411 Richting Brussel		47.0	0	0	0	0	1	0	1
A4-E411 Richting Brussel		47.1	0	0	0	1	0	0	1
A4-E411 Richting Brussel		48.8	0	0	0	0	0	1	1
A4-E411 Richting Luxemburg (L)		46.3	0	0	0	0	0	1	1
A4-E411 Richting Luxemburg (L)		47.4	0	0	0	0	0	1	1
A4-E411 Richting Luxemburg (L)		47.8	0	0	0	0	0	1	1
A4-E411 Richting Luxemburg (L)		48.0	0	0	0	0	0	1	1
A4-E411 Richting Luxemburg (L)			0	0	0	0	1	0	1
A4-E411 Richting Luxemburg (L) Afrit A15 Bergen		42.1	0	0	0	0	0	3	3
A4-E411 WARISOULX DIRECTION LUXEMBOURG (L)		048.1	78	1.505	340	51	9	0	1.983
Chaussée de Bruxelles			0	0	0	0	0	1	1
CHAUSSEE D'EGHEZEE VERS BOVESSE	28		149	97	9	0	0	0	255
CHAUSSEE D'EGHEZEE VERS BOVESSE	21		9	20	0	0	0	0	29
CHAUSSEE D'EGHEZEE VERS BOVESSE	48		9	4	1	0	0	0	14
CHAUSSEE D'EGHEZEE VERS BOVESSE	25		5	1	0	0	0	0	6
CHAUSSEE D'EGHEZEE VERS EGHEZEE	28		116	67	12	1	0	0	196
CHAUSSEE D'EGHEZEE VERS EGHEZEE	48		27	6	2	0	0	0	35
CHAUSSEE D'EGHEZEE VERS EGHEZEE	21		10	20	1	0	0	0	31
CHAUSSEE D'EGHEZEE VERS EGHEZEE	25		2	3	0	0	0	0	5
E411 VERS BRUXELLES		49.5	214	624	731	193	47	0	1.809
E411 VERS BRUXELLES		49.8	21	40	108	33	15	0	217
N004 VERS BRUXELLES		048.1	247	397	77	18	14	0	753
N004 VERS BRUXELLES	*	048.1	10	22	7	3	0	0	42



SNELHEIDSINBREUKEN (autosnelwegen inbegrepen) : PLAATS

2023

La Bruyère

Straat	Huis nr	Km paal	0-10 km/u te snel	11-20 km/u te snel	21-30 km/u te snel	31-40 km/u te snel	>40 km/u te snel	??? km/u te snel	TOTAAL
N004 VERS NAMUR		048.1	234	356	73	12	1	0	676
N4 BOVESSE DIRECTION GEMBLoux		047.0	31	60	6	2	2	0	101
N4 BOVESSE DIRECTION NAMUR		047.0	39	72	17	5	1	0	134
N4 DIRECTION GEMBLoux		48.1	422	947	225	55	26	1	1.676
N4 DIRECTION NAMUR		48.1	465	984	197	39	21	0	1.706
N4 RHISNES DIRECTION GEMBLoux		048.2	63	98	26	8	2	0	197
N4 RHISNES DIRECTION GEMBLoux		48.2	7	11	6	0	1	0	25
N4 RHISNES DIRECTION NAMUR		048.2	68	94	21	6	2	0	191
N4 RHISNES DIRECTION NAMUR		48.2	11	14	2	1	0	0	28
N912 - CHAUSSEE D'EGHEZEE VERS BOVESSE	30	10.9	76	44	10	1	0	0	131
N912 - CHAUSSEE D'EGHEZEE VERS SAINT-GERMAIN	30	10.9	47	20	3	0	3	0	73
N912 Eghezée (N91) - Farciennes (N568)		10.0	0	0	0	0	0	1	1
N912 Eghezée (N91) - Farciennes (N568)		8.7	0	0	0	0	0	1	1
N912 RUE DE NOLY VERS EGHEZEE	26	11.8	172	104	9	4	9	0	298
N912 RUE DE NOLY VERS SPY	26	11.8	150	69	7	6	7	0	239
N912 VERS EGHEZEE		10.9	122	77	11	6	2	0	218
N912 VERS SPY		10.9	51	13	2	1	0	0	67
N934 - RUE DE NAMUR-PERWEZ VERS NAMUR	22	6.4	44	36	5	2	0	0	87
N934 - RUE DE NAMUR-PERWEZ VERS SAINT-GERMAIN	22	6.4	25	24	4	0	0	0	53
N934 - RUE ROYALE VERS NAMUR	18	4.7	15	8	2	1	0	0	26
N934 - RUE ROYALE VERS SAINT-GERMAIN	18	4.7	9	4	0	0	0	0	13
Rue de Beaufaux	29		7	6	0	0	0	0	13
RUE DE COGNELEE VERS COGNELEE	84		41	53	21	9	3	0	127
RUE DE COGNELEE VERS WARISOULX CENTRE	84		25	44	28	15	2	0	114
RUE DE GEMBLoux VERS GEMBLoux	13		8	4	1	0	0	0	13
RUE DE GEMBLoux VERS GEMBLoux	11		3	3	0	0	0	0	6
RUE DE GEMBLoux VERS GEMBLoux	29		3	0	0	0	0	0	3
RUE DE GEMBLoux VERS GEMBLoux	44		6	5	1	0	0	0	12



SNELHEIDSINBREUKEN (autosnelwegen inbegrepen) : PLAATS

2023

La Bruyère

Straat	Huis nr	Km paal	0-10 km/u te snel	11-20 km/u te snel	21-30 km/u te snel	31-40 km/u te snel	>40 km/u te snel	??? km/u te snel	TOTAAL
RUE DE GEMBLoux VERS NAMUR	13		11	9	2	0	0	0	22
RUE DE GEMBLoux VERS NAMUR	11		6	5	0	0	0	0	11
RUE DE GEMBLoux VERS NAMUR	29		2	1	0	0	0	0	3
RUE DE GEMBLoux VERS NAMUR	44		16	14	0	0	0	0	30
Rue de Liernu	9		1	1	0	0	0	0	2
Rue de Mehaignoul			0	0	0	0	0	1	1
RUE DE RHISNES VERS DAUSSOULX	48		14	19	1	0	0	0	34
RUE DE RHISNES VERS DAUSSOULX	43		8	10	1	0	0	0	19
RUE DE RHISNES VERS RHISNES	43		23	11	1	0	0	0	35
RUE DE RHISNES VERS RHISNES	48		1	1	0	0	0	0	2
RUE DU CHAINIA VERS GRAND-LEEZ	22		12	5	0	1	0	0	18
RUE DU CHAINIA VERS MEUX CENTRE	22		10	0	0	0	0	0	10
Rue du Noly			0	0	0	0	0	1	1
RUE DU NOLY VERS BOVESSE	28		6	6	1	0	0	0	13
RUE DU NOLY VERS EGHEZEE	88		16	28	6	0	0	0	50
RUE DU NOLY VERS EGHEZEE	84		6	5	1	0	0	0	12
RUE DU NOLY VERS EGHEZEE	28		5	2	1	0	0	0	8
RUE DU NOLY VERS EGHEZEE	70		0	0	0	0	1	0	1
RUE DU NOLY VERS LES ISNES	88		14	18	4	2	0	0	38
RUE DU NOLY VERS LES ISNES	84		6	2	0	0	0	0	8
RUE NAMUR-PERWEZ VERS EMINES CENTRE	54		78	134	44	7	5	0	268
RUE NAMUR-PERWEZ VERS EMINES CENTRE	20		69	74	11	2	0	0	156
RUE NAMUR-PERWEZ VERS MEUX	54		93	131	29	8	1	0	262
RUE NAMUR-PERWEZ VERS MEUX	20		58	58	12	1	0	0	129
Rue Royale	75		22	7	2	0	0	0	31
Rue Royale			0	0	0	0	0	1	1
RUE ROYALE VERS NAMUR	20		12	10	0	0	0	0	22
RUE ROYALE VERS NAMUR	75		7	3	0	0	0	0	10



SNELHEIDSINBREUKEN (autosnelwegen inbegrepen) : PLAATS

2023

La Bruyère

Straat	Huis nr	Km paal	0-10 km/u te snel	11-20 km/u te snel	21-30 km/u te snel	31-40 km/u te snel	>40 km/u te snel	??? km/u te snel	TOTAAL
RUE ROYALE VERS NAMUR	48		4	3	0	0	0	0	7
RUE ROYALE VERS NAMUR	16		2	4	0	0	0	0	6
RUE ROYALE VERS VILLERS-LEZ-HEEST	75		8	2	0	0	0	0	10
RUE ROYALE VERS VILLERS-LEZ-HEEST	20		3	5	0	0	0	0	8
RUE ROYALE VERS VILLERS-LEZ-HEEST	48		3	4	0	0	0	0	7
RUE ROYALE VERS VILLERS-LEZ-HEEST	16		0	4	0	0	0	0	4
TOTAAL			34.906	11.934	3.802	891	323	30	51.886



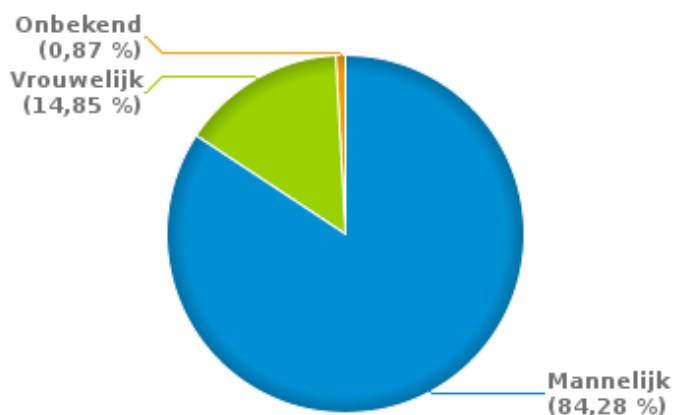
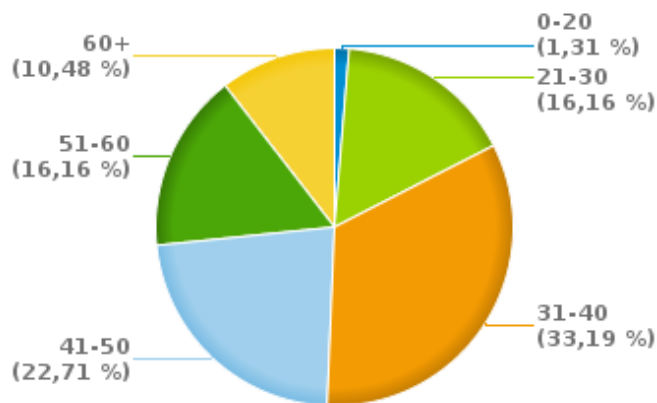
SNELHEIDSINBREUKEN (autosnelwegen inbegrepen) : SNELHEIDSREGIME

2023

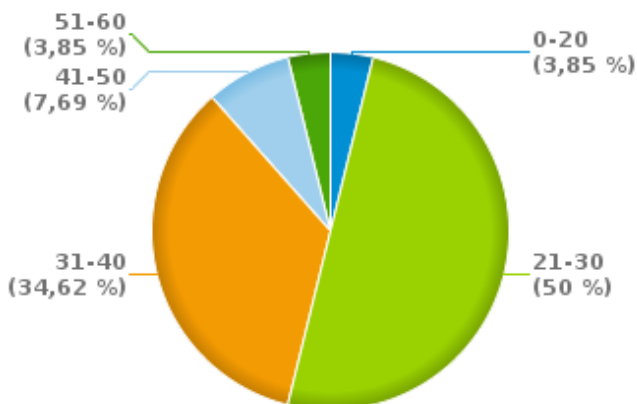
toegelaten snelheid	0-10 km/u te snel	11-20 km/u te snel	21-30 km/u te snel	31-40 km/u te snel	>40 km/u te snel	??? km/u te snel	TOTAAL
50	5.460	4.706	798	160	72	0	11.196
60	244	173	27	3	3	0	450
70	2.023	13.970	18.681	4.743	1.053	0	40.470
90	2.316	3.527	775	202	97	0	6.917
120	32.986	5.578	1.362	313	142	0	40.381
Onbekend	12	0	0	0	0	136	148
TOTAAL	43.041	27.954	21.643	5.421	1.367	136	99.562

**VERKEERSINBREUKEN (autosnelwegen inbegrepen) : PROFILERING
2023****Aantal inbreuken alcohol per geslacht en per leeftijdscategorie**

	Mannelijk	Vrouwelijk	Onbekend	TOTAAL
0-20	3	0	0	3
21-30	27	10	0	37
31-40	69	5	2	76
41-50	42	10	0	52
51-60	32	5	0	37
60+	20	4	0	24
TOTAAL	193	34	2	229

% Alcoholinbreuken per geslacht - 2023**% Alcoholinbreuken per leeftijd - 2023****Aantal inbreuken drugs per geslacht en per leeftijdscategorie**

	Mannelijk	Vrouwelijk	TOTAAL
0-20	0	1	1
21-30	13	0	13
31-40	9	0	9
41-50	2	0	2
51-60	1	0	1
TOTAAL	25	1	26

% Drugsinbreuken per leeftijd - 2023**% Drugsinbreuken per geslacht - 2023**Vrouwelijk
(3,85 %)Mannelijk
(96,15 %)



VERKEERSINBREUKEN

REPORT FILTERS

Begin jaar van de inbreuken	2015
Einde jaar van de inbreuken	2023
Trimester	Trim. 1;Trim. 2;Trim. 3;Trim. 4
Datum van afsluiting van de gegevensbank	30/04/24
Politiezone	PZ ORNEAU-MEHAIGNE (GEMBLoux)
Lokale/federale eenheid	
Op/Buiten snelweg	(autosnelwegen inbegrepen)
Vaststellende politie-eenheid	

Refresh report datum	01/07/2024 10:22:01
-----------------------------	---------------------