

**Overzicht
Verkeersinbreuken
(autosnelwegen inbegrepen)
2023**

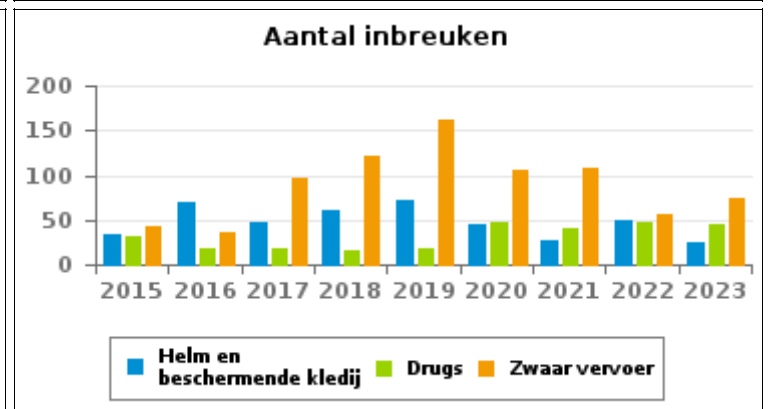
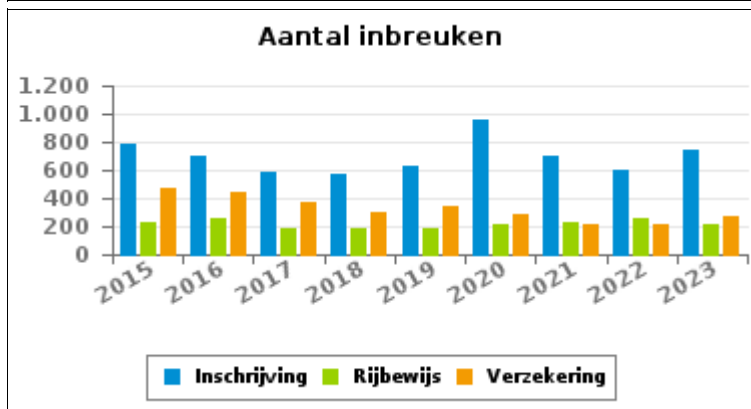
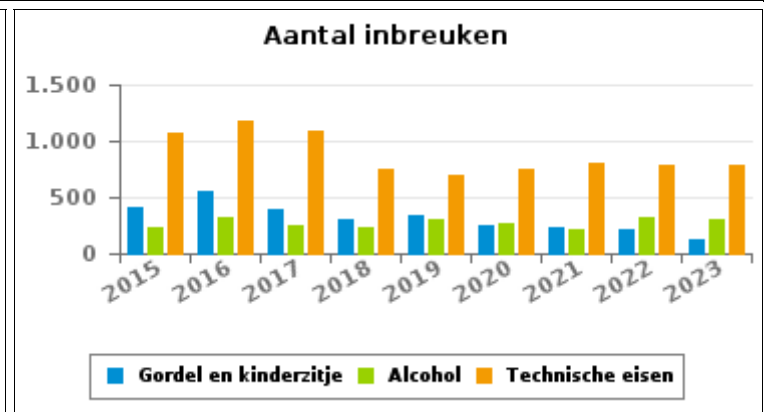
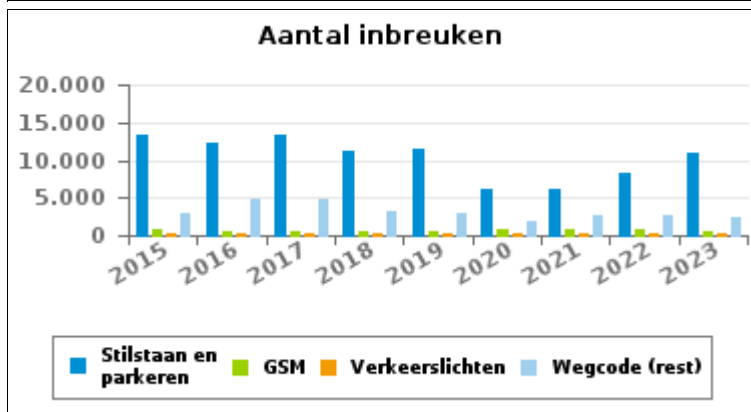
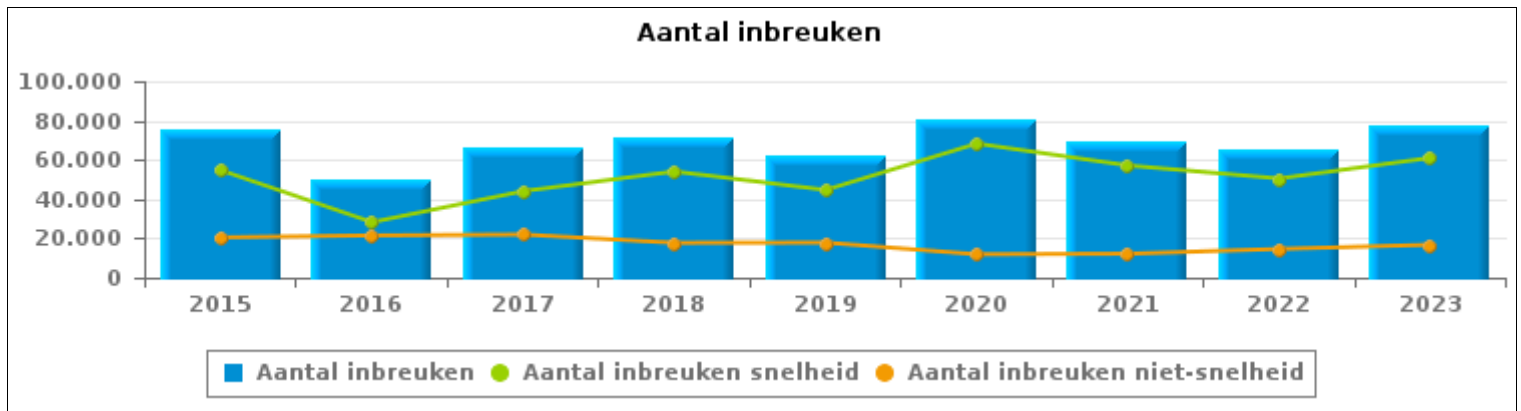
PZ NAMUR CAPITALE



VERKEERSINBREUKEN (autosnelwegen inbegrepen) : ALGEMEEN OVERZICHT

Vergelijking per jaar: 2015-2023

	2015	2016	2017	2018	2019	2020	2021	2022	2023
TOTAAL AANTAL INBREUKEN	75.194	49.740	65.997	71.821	62.495	80.155	69.305	65.105	77.738
INBREUKEN PER THEMA									
	2015	2016	2017	2018	2019	2020	2021	2022	2023
Snelheid	54.686	28.243	44.038	54.075	44.642	68.257	57.126	50.491	60.989
Stilstaan en parkeren	13.332	12.250	13.420	11.303	11.350	6.138	6.023	8.295	10.820
GSM	714	628	567	523	623	667	667	827	617
Helm en beschermende kledij	34	69	48	60	72	44	26	50	25
Gordel en kindersitje	412	561	386	298	347	242	233	219	117
Verkeerslichten	273	237	237	187	188	179	344	310	231
Wegcode (rest)	2.857	4.793	4.680	3.192	2.942	1.997	2.559	2.626	2.489
Alcohol	231	325	253	228	295	259	210	313	306
Drugs	31	18	19	15	19	47	41	48	44
Inschrijving	788	704	586	577	623	955	701	607	741
Rijbewijs	222	251	192	187	189	221	227	251	219
Technische eisen	1.079	1.172	1.095	745	694	744	806	782	781
Verzekering	467	439	368	299	337	288	220	220	266
Zwaar vervoer	43	36	97	121	162	105	108	57	75
Andere	16	14	8	8	6	9	4	6	7
Onbekend	9	0	3	3	6	3	10	3	11



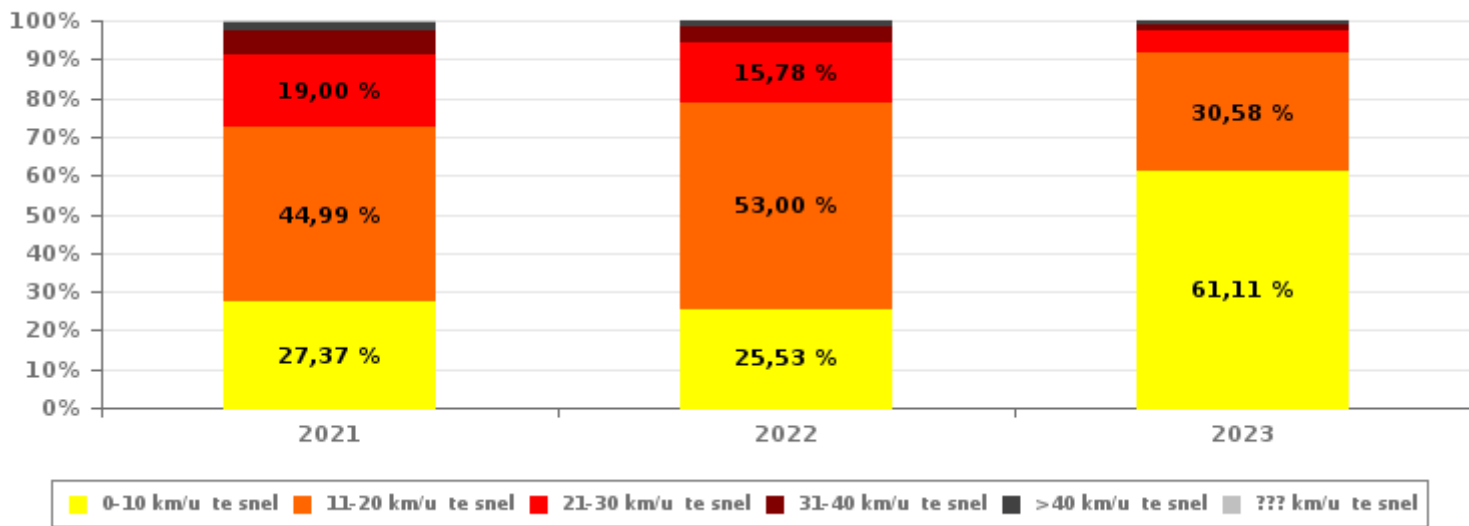


VERKEERSINBREUKEN (autosnelwegen inbegrepen) : ALGEMEEN OVERZICHT INBREUKEN PER ZWAARTEGRAAD

Vergelijking per jaar: 2015-2023

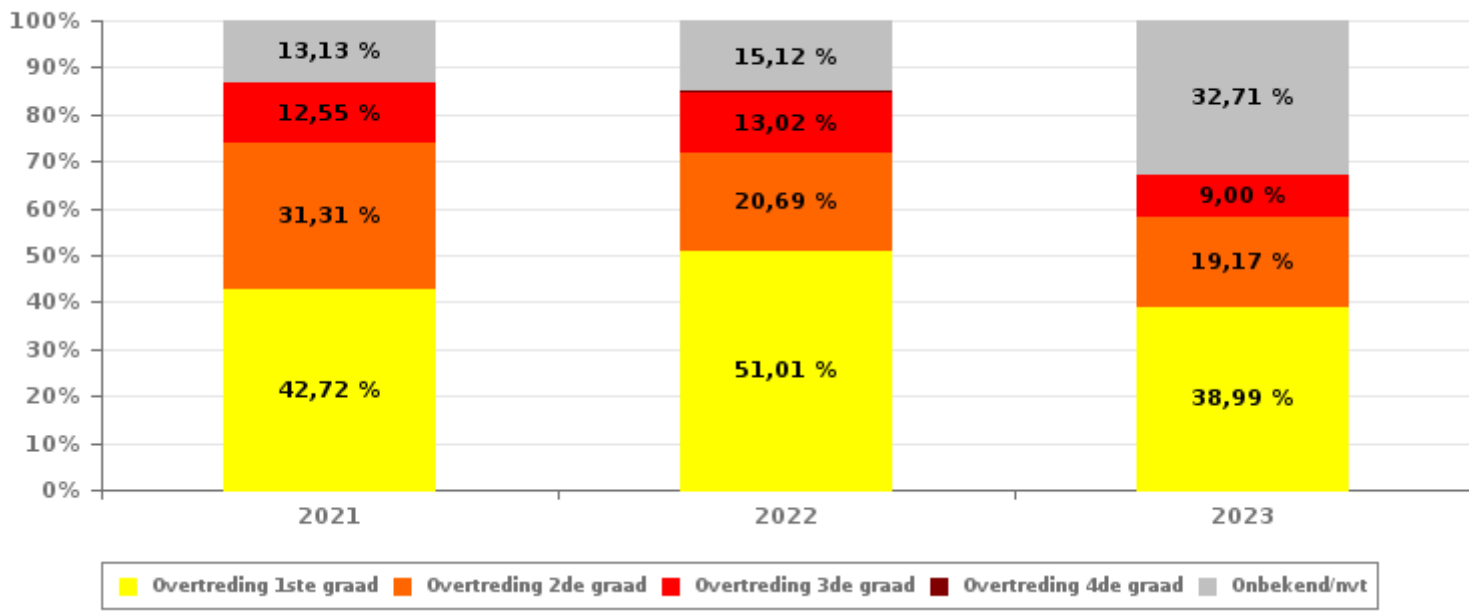
SNELHEID	2015	2016	2017	2018	2019	2020	2021	2022	2023
0-10 km/u te snel	1.460	1.829	10.032	7.041	14.919	16.892	15.637	12.892	37.271
11-20 km/u te snel	32.821	18.960	21.326	27.535	22.249	31.705	25.702	26.759	18.653
21-30 km/u te snel	14.336	5.673	8.955	13.856	5.332	12.681	10.856	7.966	3.434
31-40 km/u te snel	4.071	1.240	2.590	4.057	1.417	4.714	3.552	2.093	1.003
>40 km/u te snel	1.918	461	1.057	1.452	623	2.151	1.182	655	514
??? km/u te snel	80	80	78	134	102	114	197	126	114
Subtotaal SNELHEID	54.686	28.243	44.038	54.075	44.642	68.257	57.126	50.491	60.989

Aantal (snelheid) inbreuken : indeling per graad



NIET-SNELHEID	2015	2016	2017	2018	2019	2020	2021	2022	2023
1ste graad	10.551	9.643	9.970	9.339	9.429	5.321	5.203	7.454	6.530
2de graad	6.770	4.956	5.251	4.720	5.147	4.088	3.813	3.024	3.210
3de graad	1.097	3.129	2.670	981	826	805	1.529	1.903	1.508
4de graad	24	56	40	53	27	24	35	23	23
Onbekend/NVT	2.066	3.713	4.028	2.653	2.424	1.660	1.599	2.210	5.478
Subtotaal NIET-SNELHEID	20.508	21.497	21.959	17.746	17.853	11.898	12.179	14.614	16.749

Aantal (niet-snelheid) inbreuken : indeling per graad





VERKEERSINBREUKEN (autosnelwegen inbegrepen) : ALGEMEEN OVERZICHT

Vergelijking per maand voor het jaar 2023

	Jan	Feb	Maa	Apr	Mei	Jun	Jul	Aug	Sep	Okt	Nov	Dec	TOTAAL
TOTAAL AANTAL INBREUKEN	3.372	5.552	6.396	9.949	7.041	7.840	5.848	4.138	7.800	5.972	7.639	6.191	77.738
INBREUKEN PER THEMA	Jan	Feb	Maa	Apr	Mei	Jun	Jul	Aug	Sep	Okt	Nov	Dec	TOTAAL
Snelheid	1.802	3.938	5.139	8.732	5.817	6.635	4.600	3.022	6.245	4.307	6.319	4.433	60.989
Stilstaan en parkeren	1.046	1.032	593	641	724	681	781	782	1.146	1.158	938	1.298	10.820
GSM	55	65	70	62	56	61	32	51	46	58	33	28	617
Helm en beschermende kledij	4	0	0	1	2	10	3	0	5	0	0	0	25
Gordel en kinderzitje	18	16	7	10	9	12	10	7	11	4	2	11	117
Verkeerslichten	40	23	11	6	9	19	9	13	6	43	29	23	231
Wegcode (rest)	224	298	370	261	187	169	187	103	109	223	146	212	2.489
Alcohol	35	19	5	20	23	38	19	22	43	14	23	45	306
Drugs	5	2	2	0	1	9	3	1	6	7	2	6	44
Inschrijving	40	55	60	93	68	71	77	45	61	67	53	51	741
Rijbewijs	29	15	13	10	15	23	17	25	27	18	10	17	219
Technische eisen	42	59	92	81	92	81	72	45	72	47	48	50	781
Verzekering	25	22	16	24	23	27	29	19	17	23	28	13	266
Zwaar vervoer	7	8	15	8	12	3	7	3	2	0	8	2	75
Andere	0	0	2	0	3	1	0	0	0	1	0	0	7
Onbekend	0	0	1	0	0	0	2	0	4	2	0	2	11
INBREUKEN PER ZWAARTEGRAAD	Jan	Feb	Maa	Apr	Mei	Jun	Jul	Aug	Sep	Okt	Nov	Dec	TOTAAL
SNELHEID	Jan	Feb	Maa	Apr	Mei	Jun	Jul	Aug	Sep	Okt	Nov	Dec	TOTAAL
0-10 km/u te snel	489	2.238	2.836	5.530	3.410	4.009	2.616	1.760	3.854	2.831	4.704	2.994	37.271
11-20 km/u te snel	941	1.325	1.861	2.495	1.979	2.118	1.538	978	1.851	1.174	1.293	1.100	18.653
21-30 km/u te snel	256	242	296	506	304	346	302	179	373	197	206	227	3.434
31-40 km/u te snel	76	84	88	120	72	99	89	72	108	54	75	66	1.003
>40 km/u te snel	32	38	47	69	42	51	45	27	48	43	34	38	514
??? km/u te snel	8	11	11	12	10	12	10	6	11	8	7	8	114
Subtotaal SNELHEID	1.802	3.938	5.139	8.732	5.817	6.635	4.600	3.022	6.245	4.307	6.319	4.433	60.989
NIET-SNELHEID	Jan	Feb	Maa	Apr	Mei	Jun	Jul	Aug	Sep	Okt	Nov	Dec	TOTAAL
1ste graad	656	738	533	637	561	467	462	316	561	502	463	634	6.530
2de graad	460	427	344	257	177	198	214	244	163	320	170	236	3.210
3de graad	155	178	150	129	102	140	118	102	94	157	93	90	1.508
4de graad	0	0	2	1	1	7	3	5	0	0	0	4	23
Onbekend/NVT	299	271	228	193	383	393	451	449	737	686	594	794	5.478
Subtotaal NIET-SNELHEID	1.570	1.614	1.257	1.217	1.224	1.205	1.248	1.116	1.555	1.665	1.320	1.758	16.749



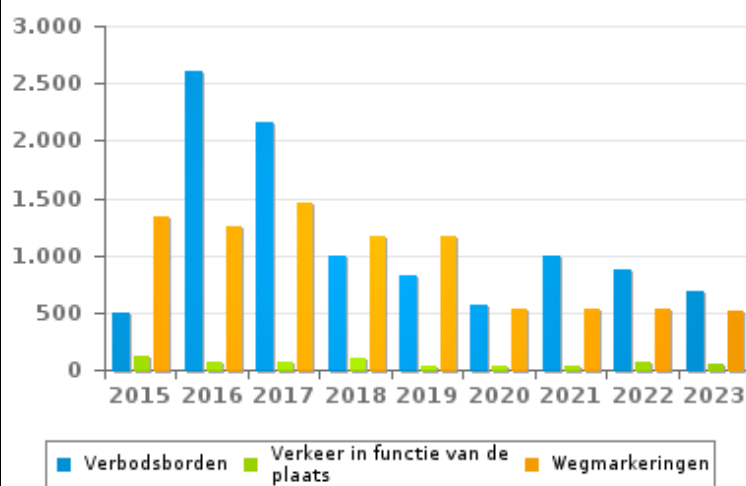
VERKEERSINBREUKEN (autosnelwegen inbegrepen) : ALGEMEEN OVERZICHT (DETAIL)

Vergelijking per jaar: 2015-2023

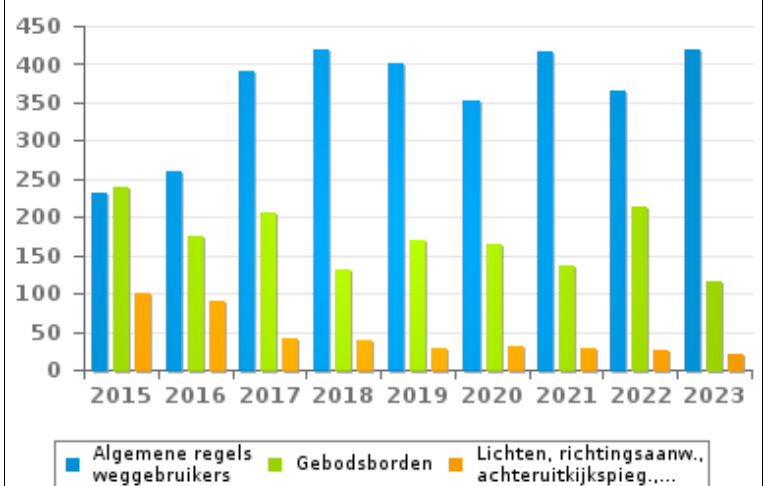
Wegcode(rest)

	2015	2016	2017	2018	2019	2020	2021	2022	2023
Verbodsborden	504	2.614	2.161	991	825	560	998	869	686
Wegmarkeringen	1.341	1.259	1.458	1.172	1.169	538	524	535	508
Algemene regels weggebruikers	231	261	390	420	400	353	416	364	420
Rijbewegingen	110	121	115	105	141	134	229	367	531
Gebodsborden	238	175	206	131	169	164	136	213	115
Voorrang	99	76	86	90	62	78	61	59	61
Verkeer in functie van de plaats	118	67	63	107	38	36	32	75	47
Lading van goederen (Wegcode)	28	40	77	62	56	42	70	48	44
Lichten, richtingsaanw., achteruitkijkspieg.,...	100	89	41	39	28	30	28	25	21
Bevelen van bevoegde personen	41	29	25	27	15	10	16	19	20
Gedrag tov bepaalde weggebruikers	23	28	22	21	20	30	20	20	12
Vervoer van personen (Wegcode)	13	19	10	15	13	11	8	25	12
Wegcode: andere	11	15	26	12	6	11	21	7	12
TOTAAL	2.857	4.793	4.680	3.192	2.942	1.997	2.559	2.626	2.489

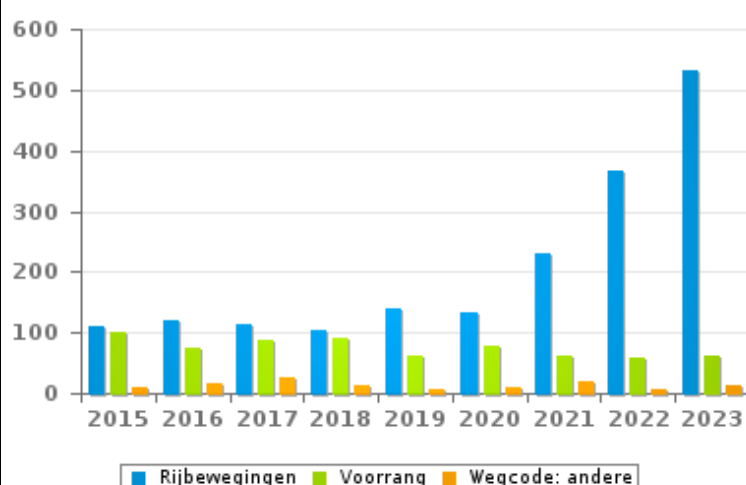
Aantal inbreuken



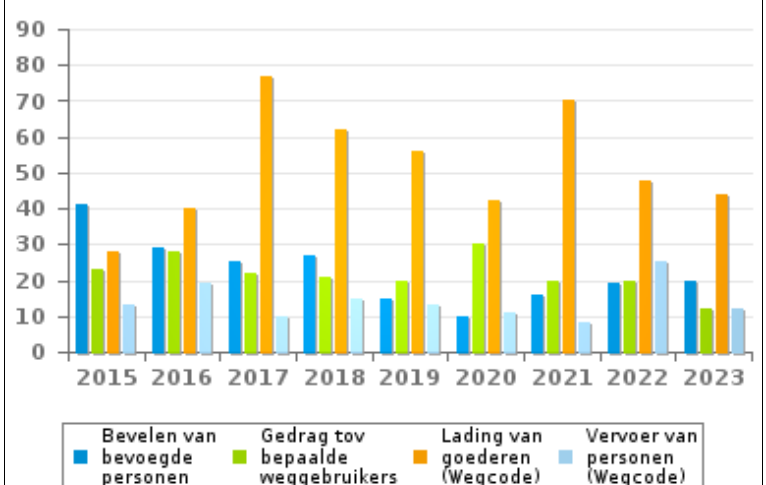
Aantal inbreuken



Aantal inbreuken



Aantal inbreuken





VERKEERSINBREUKEN (autosnelwegen inbegrepen) : TOP 5

2023

Alle inbreuken

Thema	Wetsartikel	Aantal inbreuken	% (*)
Snelheid	(Opgelet: de onderstaande overtreding is alleen geldig voor Waals Gewest) Art. 11.1. Binnen de bebouwde kommen is de snelheid beperkt tot 50 km per uur [...].	31.251	40,20 %
Snelheid	Art. 11.2.1°.a). Buiten de bebouwde kommen is de snelheid beperkt tot 120 km per uur op de autosnelwegen [...].	9.668	12,44 %
Snelheid	(Opgelet: de onderstaande overtreding is alleen geldig voor Waals Gewest) Art. 11.2.2°- b). Buiten de bebouwde kommen is de snelheid beperkt tot 90 km per uur [...] op de andere openbare wegen. De lagere snelheidsbeperkingen opgelegd door het verkeersbord C43 of voortvloeiend uitartikel 11.3. blijven van toepassing. Art. 5. De weggebruikers moeten de verkeerslichten, verkeersborden en wegmarkeringen in acht nemen wanneer deze regelmatig zijn naar de vorm, voldoende zichtbaar zijn en overeenkomstig de voorschriften van [...] [het algemeen] reglement [op de politie van het wegverkeer en van het gebruik van de openbare weg] zijn aangebracht. Art. 68.3. [...] Bord C43 [met de vermelding 70]: Vanaf het verkeersbord tot het volgend kruispunt [of verkeersbord C45], verbod te rijden met een grotere snelheid dan [70 km per uur] [...].	6.225	8,01 %
Snelheid	(Opgelet: de onderstaande overtreding is alleen geldig voor Waals Gewest) Art. 11.2.2°.a). Buiten de bebouwde kommen is de snelheid beperkt tot 90 km per uur op de openbare wegen verdeeld in vier of meer rijstroken waarvan er ten minste twee bestemd zijn voor iedere rijrichting en de rijrichtingen gescheiden zijn door wegmarkeringen.	6.027	7,75 %
Stilstaan en parkeren		3.808	4,90 %
Technische eisen		14	0,02 %
Onbekend		2	0,00 %



VERKEERSINBREUKEN (autosnelwegen inbegrepen) : TOP 5

2023

4de graadsinbreuken

Thema	Wetsartikel	Aantal inbreuken	% (*)
Wegcode (rest)	De overtreding op de hierna vermelde bepalingen wordt beschouwd als overtreding van 4de graad krachtens artikel 4.7° van KB 30-09-2005 :Art. 50. Behoudens speciale toelating van de wettelijke gemachtigde overheid zijn verboden op de openbare weg, alle snelheids- en sportwedstrijden, inzonderheid snelheids-, regelmatigheids- of behendigheidsritten of -wedstrijden.	10	0,01 %
Wegcode (rest)	De overtreding op de hierna vermelde bepalingen wordt beschouwd als overtreding van 4de graad krachtens artikel 4.4° van KB 30-09-2005 : Art. 20.3.2°. Het is verboden zich op een overweg te begeven wanneer de rode knipperlichten branden.	5	0,01 %
Wegcode (rest)	De overtreding op de hierna vermelde bepalingen wordt beschouwd als overtreding van 4de graad krachtens artikel 4.4° van KB 30-09-2005 : Art. 20.3.1°. Het is verboden zich op een overweg te begeven wanneer de slagbomen in beweging of gesloten zijn.	2	0,00 %
Wegcode (rest)	De overtreding op de hierna vermelde bepalingen wordt beschouwd als overtreding van 4de graad krachtens artikel 4.4° van KB 30-09-2005 : Art. 20.3.3°. Het is verboden zich op een overweg te begeven wanneer het geluidssein werkt.	2	0,00 %
Wegcode (rest)	De overtreding op de hierna vermelde bepalingen wordt beschouwd als overtreding van 4de graad krachtens artikel 4.7° van KB 30-09-2005 : Art. 22.2juncto. De bepalingen van artikel 21.4. en 21.6. gelden op de autowegen. Art. 21.6.4°. Op autosnelwegen zijn verboden: sportwedstrijden, inzonderheid snelheids-, regelmatigheids- of behendigheidsritten of -wedstrijden.	2	0,00 %

(*) % ten opzichte van totaal aantal inbreuken



VERKEERSINBREUKEN (autosnelwegen inbegrepen) : MOMENT

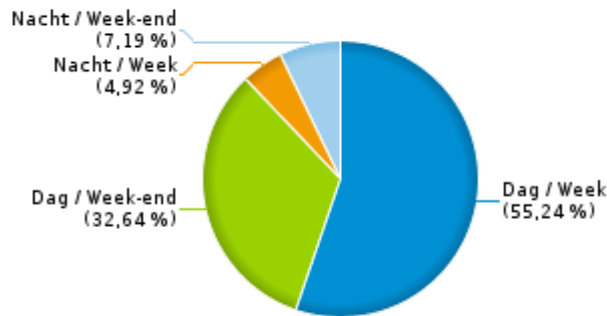
Aantal inbreuken per moment van de week 2023

	Week			Week-end			TOTAAL
	Dag	Nacht	Subtotaal	Dag	Nacht	Subtotaal	
Snelheid	32.963	3.289	36.252	21.127	3.610	24.737	60.989
Stilstaan en parkeren	5.908	263	6.171	3.131	1.518	4.649	10.820
GSM	525	8	533	79	5	84	617
Helm en beschermende kledij	19	0	19	3	3	6	25
Gordel en kinderzitje	90	0	90	22	5	27	117
Verkeerslichten	157	13	170	40	21	61	231
Wegcode (rest)	1.941	80	2.021	381	87	468	2.489
Alcohol	65	45	110	60	136	196	306
Drugs	20	2	22	16	6	22	44
Inschrijving	407	47	454	215	72	287	741
Rijbewijs	131	9	140	50	29	79	219
Technische eisen	495	41	536	184	61	245	781
Verzekering	149	25	174	55	37	92	266
Zwaar vervoer	65	1	66	7	2	9	75
Andere	3	2	5	2	0	2	7
Onbekend	6	0	6	5	0	5	11
TOTAAL	42.944	3.825	46.769	25.377	5.592	30.969	77.738

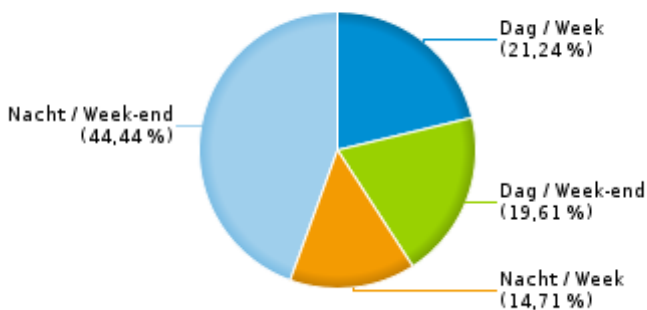
Weekend: van vrijdag 22.00u tot maandag 06.00u
Week: van maandag 06.00u tot vrijdag 22.00u

Dag: van 06.00u tot 22.00u
Nacht: van 22.00u tot 06.00u

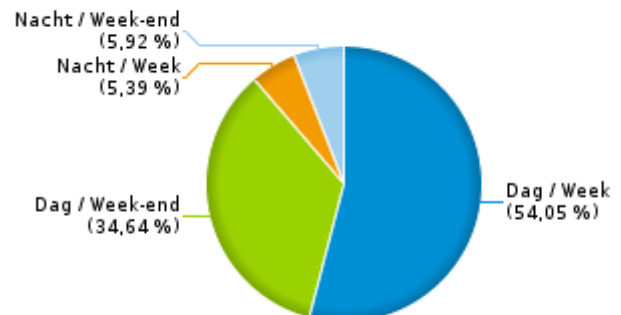
% inbreuken per moment - 2023



% alcoholinbreuken per moment - 2023



% snelheidsinbreuken per moment - 2023





SNELHEIDSINBREUKEN (autosnelwegen inbegrepen) : PLAATS

2023

Namur

Straat	Huis nr	Km paal	0-10 km/u te snel	11-20 km/u te snel	21-30 km/u te snel	31-40 km/u te snel	>40 km/u te snel	??? km/u te snel	TOTAAL
A 004/ E 411 VERS LUXEMBOURG		062.8	110	56	15	0	1	0	182
A04/E411 VERS LUXEMBOURG		53.5	692	82	21	6	11	0	812
A15-E42 Richting Bergen			0	0	1	0	0	1	2
A15-E42 Richting Bergen		45.0	0	0	0	0	0	1	1
A15-E42 Richting Bergen		46.0	0	0	0	0	0	1	1
A15-E42 Richting Bergen		47.0	0	0	0	0	0	1	1
A15-E42 Richting Bergen		48.0	0	0	0	1	0	0	1
A15-E42 Richting Bergen		49.0	0	0	0	0	0	1	1
A15-E42 Richting Bergen		49.8	0	0	0	0	0	1	1
A15-E42 Richting Bergen		50.5	0	0	1	0	0	0	1
A15-E42 Richting Bergen		55.9	0	0	0	0	0	1	1
A15-E42 Richting Bergen		58.2	0	0	1	0	0	0	1
A15-E42 Richting Bergen		58.4	0	0	0	0	0	1	1
A15-E42 Richting Bergen		59.1	0	0	0	0	0	1	1
A15-E42 Richting Bergen		59.2	0	0	0	0	0	1	1
A15-E42 Richting Luik		37.0	0	0	0	0	0	3	3
A15-E42 Richting Luik			0	0	2	0	0	0	2
A15-E42 Richting Luik		43.0	0	0	0	1	0	0	1
A15-E42 Richting Luik		44.0	0	0	0	0	0	1	1
A15-E42 Richting Luik		46.5	0	0	0	0	0	1	1
A15-E42 Richting Luik		46.8	0	0	0	0	0	1	1
A15-E42 Richting Luik		47.6	0	0	0	0	0	1	1
A15-E42 Richting Luik		55.0	0	0	0	0	0	1	1
A15-E42 Richting Luik		56.0	0	0	0	0	0	1	1
A15-E42 Richting Luik		56.7	0	0	0	0	0	1	1
A15-E42 Richting Luik		57.2	0	0	1	0	0	0	1
A15-E42 Richting Luik		57.4	0	0	0	1	0	0	1
A15-E42 Richting Luik		59.0	0	0	0	1	0	0	1



SNELHEIDSINBREUKEN (autosnelwegen inbegrepen) : PLAATS

2023

Namur

Straat	Huis nr	Km paal	0-10 km/u te snel	11-20 km/u te snel	21-30 km/u te snel	31-40 km/u te snel	>40 km/u te snel	??? km/u te snel	TOTAAL
A4-E411 BEEZ DIRECTION LUXEMBOURG		055.4	52	27	3	1	1	0	84
A4-E411 BEEZ DIRECTION LUXEMBOURG (L)		055.5	102	47	13	5	2	0	169
A4-E411 LOYERS DIRECTION BRUXELLES		058.8	40	5	2	0	0	0	47
A4-E411 Richting Brussel		58	5	13	1	1	0	0	20
A4-E411 Richting Brussel	*	058.1	3	11	2	1	0	0	17
A4-E411 Richting Brussel			0	3	7	0	0	1	11
A4-E411 Richting Brussel		58.8	0	3	0	0	0	0	3
A4-E411 Richting Brussel		50.0	0	0	0	0	0	2	2
A4-E411 Richting Brussel		58.0	1	1	0	0	0	0	2
A4-E411 Richting Brussel		60.0	0	0	0	0	0	2	2
A4-E411 Richting Brussel		61.0	0	1	0	0	0	1	2
A4-E411 Richting Brussel		35.0	0	0	0	0	0	1	1
A4-E411 Richting Brussel		37.0	0	0	0	0	0	1	1
A4-E411 Richting Brussel		46.0	0	0	0	0	0	1	1
A4-E411 Richting Brussel		49.2	0	0	0	0	0	1	1
A4-E411 Richting Brussel		49.7	0	0	0	0	0	1	1
A4-E411 Richting Brussel		49.8	0	0	0	0	0	1	1
A4-E411 Richting Brussel		50.6	0	0	0	0	0	1	1
A4-E411 Richting Brussel		50.9	0	0	0	0	0	1	1
A4-E411 Richting Brussel		51.5	0	0	0	0	0	1	1
A4-E411 Richting Brussel		51.9	0	0	0	0	0	1	1
A4-E411 Richting Brussel		52.9	0	0	0	0	0	1	1
A4-E411 Richting Brussel		53.0	0	0	0	0	0	1	1
A4-E411 Richting Brussel		56.0	0	0	0	0	0	1	1
A4-E411 Richting Brussel		56.5	0	0	0	0	0	1	1
A4-E411 Richting Brussel Oprit 16 Wierde		58.0	0	0	0	1	0	0	1
A4-E411 Richting Luxemburg (L)	*	50.4	570	268	67	18	4	0	927
A4-E411 Richting Luxemburg (L)	*	52.1	167	54	11	2	2	0	236



SNELHEIDSINBREUKEN (autosnelwegen inbegrepen) : PLAATS

2023

Namur

Straat	Huis nr	Km paal	0-10 km/u te snel	11-20 km/u te snel	21-30 km/u te snel	31-40 km/u te snel	>40 km/u te snel	??? km/u te snel	TOTAAL
A4-E411 Richting Luxemburg (L)			0	0	2	1	2	4	9
A4-E411 Richting Luxemburg (L)		49.5	0	0	0	0	0	2	2
A4-E411 Richting Luxemburg (L)		50.0	0	0	0	0	0	2	2
A4-E411 Richting Luxemburg (L)		51.1	0	0	0	0	0	2	2
A4-E411 Richting Luxemburg (L)	*	052.1	0	0	1	0	0	0	1
A4-E411 Richting Luxemburg (L)		42.0	0	0	0	0	0	1	1
A4-E411 Richting Luxemburg (L)		49.4	0	0	0	1	0	0	1
A4-E411 Richting Luxemburg (L)		51.8	0	0	1	0	0	0	1
A4-E411 Richting Luxemburg (L)		53.6	0	0	0	0	1	0	1
A4-E411 Richting Luxemburg (L)		54.0	0	0	1	0	0	0	1
A4-E411 Richting Luxemburg (L)		56.2	0	0	0	1	0	0	1
A4-E411 Richting Luxemburg (L)		56.3	0	0	0	0	0	1	1
A4-E411 Richting Luxemburg (L)		58.8	0	0	0	0	0	1	1
A4-E411 Richting Luxemburg (L)		61.1	0	0	0	0	0	1	1
A4-E411 Richting Luxemburg (L) Oprit 13 Champion			0	0	0	1	2	0	3
A4-E411 Richting Luxemburg (L) Oprit 14 Bouge			0	1	0	0	0	0	1
A4-E411 Richting Luxemburg (L) Oprit 15 Loyers 1			0	0	0	0	0	1	1
A4-E411 Richting Luxemburg (L) Oprit A15 Bergen		0.3	0	0	0	0	0	1	1
A4-E411 Richting Luxemburg (L) Oprit A15 Luik			0	0	0	0	0	3	3
A4-E411 VEDRIN - DIRECTION LUXEMBOURG (L)	*	050.4	46	72	7	7	3	0	135
A4-E411 WIERDE DIRECTION BRUXELLES		062.8	4.232	1.200	279	67	26	0	5.804
A4-E411 WIERDE DIRECTION BRUXELLES		62.8	286	114	29	8	1	0	438
A4-E411 WIERDE DIRECTION BRUXELLES		58.8	4	8	1	0	0	0	13
A4-E411 WIERDE DIRECTION LUXEMBOURG (L)		059.0	354	229	51	14	2	0	650
A4-E411 WIERDE DIRECTION LUXEMBOURG (L)	*	059.0	184	151	29	7	4	0	375
Av. du Bourg. Jean Materne	130		0	0	0	0	0	1	1
Avenue Albert 1er			0	0	0	0	0	1	1



SNELHEIDSINBREUKEN (autosnelwegen inbegrepen) : PLAATS

2023

Namur

Straat	Huis nr	Km paal	0-10 km/u te snel	11-20 km/u te snel	21-30 km/u te snel	31-40 km/u te snel	>40 km/u te snel	??? km/u te snel	TOTAAL
AVENUE ANTOINE WOITRIN VERS CHAUSSEE DE CHARLEROI	3		8	5	1	0	0	0	14
AVENUE ANTOINE WOITRIN VERS RUE CHATEAU DES BALANC	3		66	21	3	0	0	0	90
Avenue Baron de Moreau			0	0	0	0	0	3	3
Avenue Baron Louis Huart			0	0	0	0	0	1	1
AVENUE CHARLES CAPELLE VERS RUE DE GUEULETTE	20		0	2	0	0	0	0	2
AVENUE CHARLES CAPELLE VERS RUE DU ROND CHENE	20		0	1	0	0	0	0	1
AVENUE COMTE DE SMET DE NAYER VERS BOULEVARD CAUCH	12	57.5	199	179	36	2	1	0	417
AVENUE COMTE DE SMET DE NAYER VERS BOULEVARD ISABE	12	57.5	930	691	112	27	12	0	1.772
AVENUE DE LA MARLAGNE VERS AVENUE DE LA VECQUEE	86		303	217	25	5	1	0	551
AVENUE DE LA MARLAGNE VERS RUE DU BELVEDERE	86		245	171	15	1	0	0	432
AVENUE DE LA PAIRELLE VERS WEPION	33		14	8	0	0	0	0	22
AVENUE DE LA PAIRELLE VERS WEPION	69		6	7	0	0	0	0	13
AVENUE DE LA VECQUEE VERS FLOREFFE	70	4	384	53	6	2	2	0	447
AVENUE DE LA VECQUEE VERS FLOREFFE	286	5.3	13	16	3	1	1	0	34
AVENUE DE LA VECQUEE VERS FLOREFFE	286		18	11	2	0	0	0	31
AVENUE DE LA VECQUEE VERS NAMUR	32		185	30	2	1	0	0	218
AVENUE DE LA VECQUEE VERS NAMUR	178	4.6	23	10	0	0	0	0	33
AVENUE DE LA VECQUEE VERS NAMUR	178		11	2	0	0	0	0	13
AVENUE DE MARLAGNE VERS AVENUE DE LA VECQUEE	151		153	113	11	3	0	0	280
AVENUE DE MARLAGNE VERS PLACE LOUISE GODIN	71-73		1	0	0	0	0	0	1
AVENUE DE MARLAGNE VERS RUE DU BELVEDERE	151		127	95	7	0	1	0	230
AVENUE DES ACACIAS VERS CHAUSSEE DE MARCHÉ	18		30	14	4	1	0	0	49



SNELHEIDSINBREUKEN (autosnelwegen inbegrepen) : PLAATS

2023

Namur

Straat	Huis nr	Km paal	0-10 km/u te snel	11-20 km/u te snel	21-30 km/u te snel	31-40 km/u te snel	>40 km/u te snel	??? km/u te snel	TOTAAL
AVENUE DES ACACIAS VERS RUE D'ERPENT VAL	18		15	11	0	0	0	0	26
AVENUE DES CHAMPS ELYSEES VERS BEEZ	43		88	28	1	0	0	0	117
AVENUE DES CHAMPS ELYSEES VERS BOULEVARD D'HERBATT	43		82	37	3	1	0	0	123
AVENUE DES CHAMPS ELYSEES VERS BOULEVARD D'HERBATT	43	7.6	8	7	1	0	0	0	16
Avenue des Combattants	24		0	0	0	0	0	1	1
AVENUE DU CAMP VERS RUE DE MAIBELLE	94		0	1	0	0	0	0	1
AVENUE DU PETIT SART VERS CHEMIN DU PONT DE BRIQUE	117		2	0	0	0	0	0	2
AVENUE DU PETIT SART VERS RUE DE GERONSART	117		3	1	0	0	0	0	4
AVENUE DU TRANSVAAL VERS RUE DE BOMEL	39		40	30	6	0	0	0	76
AVENUE DU TRANSVAAL VERS RUE DE BOMEL	37		11	8	1	0	0	0	20
AVENUE DU TRANSVAAL VERS RUE DU ROND CHENE	39		18	8	0	0	0	0	26
AVENUE DU TRANSVAAL VERS RUE DU ROND CHENE	37		7	0	0	0	0	0	7
AVENUE DU VAL SAINT-GEORGES VERS AVENUE SERGENT VR		1.3	2	1	0	0	0	0	3
AVENUE DU VAL SAINT-GEORGES VERS CHAUSSEE DE CHARL		1.3	8	5	0	0	0	0	13
Avenue Fernand Golenvaux			0	0	0	0	0	1	1
AVENUE JEAN IER VERS HAUT DE LA CITADELLE		1.8	23	8	0	0	0	0	31
AVENUE JEAN IER VERS NAMUR CENTRE		0.7	13	8	0	0	0	0	21
Avenue Jean Pochet	133		1	4	0	0	0	0	5
AVENUE JEAN POCHET VERS NAMUR	OPP 3		133	66	9	0	0	0	208
AVENUE JEAN POCHET VERS SAINT-SERVAIS	133		66	67	4	0	2	0	139
AVENUE JEAN POCHET VERS SAINT-SERVAIS	146		62	50	5	1	0	0	118
AVENUE JEAN POCHET VERS SAINT-SERVAIS	140		9	12	0	0	0	0	21
AVENUE JEAN POCHET VERS SUARLEE	OPP 3		266	149	35	3	3	0	456
AVENUE JEAN POCHET VERS TEMPLoux	133		154	144	14	6	1	0	319



SNELHEIDSINBREUKEN (autosnelwegen inbegrepen) : PLAATS

2023

Namur

Straat	Huis nr	Km paal	0-10 km/u te snel	11-20 km/u te snel	21-30 km/u te snel	31-40 km/u te snel	>40 km/u te snel	??? km/u te snel	TOTAAL
AVENUE JEAN POCHET VERS TEMPLOUX	146		117	82	12	3	0	0	214
AVENUE JEAN POCHET VERS TEMPLOUX	140		40	29	0	1	0	0	70
AVENUE JOSEPH ABRAS VERS SUARLEE	137		0	0	1	0	0	0	1
Avenue Prince de Liège			0	0	0	0	0	1	1
Avenue Reine Elisabeth	178		4	4	1	0	0	0	9
AVENUE REINE ELISABETH VERS MARCHE-LES-DAMES	60		26	31	6	1	0	0	64
AVENUE REINE ELISABETH VERS MARCHE-LES-DAMES	178		29	14	2	0	0	0	45
AVENUE REINE ELISABETH VERS MARCHE-LES-DAMES		3.1	13	21	4	1	0	0	39
AVENUE REINE ELISABETH VERS MARCHE-LES-DAMES		2.3	3	3	0	0	0	0	6
AVENUE REINE ELISABETH VERS RUE DE NAMUR	60		53	31	2	1	0	0	87
AVENUE REINE ELISABETH VERS RUE DE NAMUR	178		14	15	0	0	0	0	29
AVENUE REINE ELISABETH VERS RUE DE NAMUR		3.1	7	12	5	0	0	0	24
AVENUE REINE ELISABETH VERS RUE DE NAMUR		2.3	6	9	0	0	0	0	15
AVENUE SERGENT VRITHOFF VERS AVENUE LEOPOLD II	117		4	2	2	0	1	0	9
AVENUE SERGENT VRITHOFF VERS AVENUE LEOPOLD II	77		0	1	0	0	0	0	1
AVENUE SERGENT VRITHOFF VERS AVENUE VAL ST GEORGES	77		8	4	2	0	0	0	14
AVENUE SERGENT VRITHOFF VERS AVENUE VAL ST GEORGES	117		6	0	0	0	0	0	6
Boulevard Cauchy	29A		0	0	0	0	0	1	1
BOULEVARD CAUCHY VERS AVENUE COMTE DE SMET DE NAYE		56.7	155	99	16	4	2	0	276
BOULEVARD CAUCHY VERS PLACE LEOPOLD		56.7	228	178	27	7	3	0	443
Boulevard de la Meuse			0	0	0	0	0	1	1



SNELHEIDSINBREUKEN (autosnelwegen inbegrepen) : PLAATS

2023

Namur

Straat	Huis nr	Km paal	0-10 km/u te snel	11-20 km/u te snel	21-30 km/u te snel	31-40 km/u te snel	>40 km/u te snel	??? km/u te snel	TOTAAL
BOULEVARD D'HERBATTE VERS AVENUE DES CHAMPS ELYSEE	137		75	20	1	0	0	0	96
BOULEVARD D'HERBATTE VERS BOULEVARD DU NORD	137		13	1	0	0	0	0	14
Boulevard du Nord			0	0	0	0	0	1	1
Boulevard Isabelle Brunell			0	0	0	0	0	1	1
CHAUSSÉE DE CHARLEROI VERS FLOREFFE		69.1	1.948	251	58	8	4	0	2.269
CHAUSSÉE DE CHARLEROI VERS NAMUR		70.3	577	257	39	6	0	0	879
CHAUSSÉE DE DINANT VERS NAMUR		3.6	28	4	2	1	0	0	35
CHAUSSÉE DE DINANT VERS NAMUR		7.6	21	11	2	1	0	0	35
CHAUSSÉE DE DINANT VERS NAMUR	814		13	6	1	0	0	0	20
CHAUSSÉE DE DINANT VERS NAMUR-CENTRE		2.9	19	5	1	0	0	0	25
CHAUSSÉE DE DINANT VERS PROFONDEVILLE		7.6	29	15	3	1	1	0	49
CHAUSSÉE DE DINANT VERS PROFONDEVILLE	814		1	1	0	0	0	0	2
CHAUSSÉE DE DINANT VERS WEPION		2.9	22	7	0	0	1	0	30
CHAUSSÉE DE DINANT VERS WEPION		3.6	16	12	1	0	0	0	29
Chaussée de Liège			0	0	0	0	0	2	2
CHAUSSÉE DE LIEGE - N90 VERS BRUMAGNE	979	78.7	273	124	41	22	13	0	473
CHAUSSÉE DE LIEGE - N90 VERS NAMUR	979	78.7	224	64	43	28	15	0	374
CHAUSSÉE DE LIEGE VERS ANDENNE	1009		0	2	0	0	0	0	2
CHAUSSÉE DE LIEGE VERS AVENUE JEAN MATERNE	167		3	2	0	0	0	0	5
CHAUSSÉE DE LIEGE VERS AVENUE JEAN MATERNE	192		2	1	0	0	0	0	3
CHAUSSÉE DE LIEGE VERS AVENUE MATERNE	176		2	0	0	0	0	0	2
CHAUSSÉE DE LIEGE VERS RUE D'ENHAIVE	192		8	3	2	1	0	0	14
CHAUSSÉE DE LIEGE VERS RUE D'ENHAIVE	176		4	3	0	0	0	0	7
CHAUSSÉE DE LIEGE VERS RUE D'ENHAIVE	167		5	1	0	0	0	0	6
CHAUSSÉE DE LOUVAIN VERS BOUGE	30		0	38	7	1	0	0	46
CHAUSSÉE DE LOUVAIN VERS BOUGE	40		21	11	0	0	0	0	32



SNELHEIDSINBREUKEN (autosnelwegen inbegrepen) : PLAATS

2023

Namur

Straat	Huis nr	Km paal	0-10 km/u te snel	11-20 km/u te snel	21-30 km/u te snel	31-40 km/u te snel	>40 km/u te snel	??? km/u te snel	TOTAAL
CHAUSSEE DE LOUVAIN VERS BOUGE	50		19	3	1	0	0	0	23
CHAUSSEE DE LOUVAIN VERS CHAMPION	972		11	5	1	0	0	0	17
CHAUSSEE DE LOUVAIN VERS CHAMPION	469		5	2	0	0	0	0	7
CHAUSSEE DE LOUVAIN VERS EGHEZEE	972		8	2	0	0	2	0	12
CHAUSSEE DE LOUVAIN VERS NAMUR CENTRE	30		6	98	11	5	0	0	120
CHAUSSEE DE LOUVAIN VERS PONT DE LOUVAIN	50		27	9	1	1	0	0	38
CHAUSSEE DE LOUVAIN VERS PONT DE LOUVAIN	40		29	3	0	0	0	0	32
Chaussée de Marche			0	0	0	0	0	2	2
CHAUSSEE DE MARCHE - N4 VERS JAMBES	774		2.838	1.294	176	56	25	0	4.389
CHAUSSEE DE MARCHE - N4 VERS MARCHE-EN-FAMENNE	774		616	399	105	43	38	0	1.201
CHAUSSEE DE MARCHE VERS AVENUE DE LUXEMBOURG		60.9	20	19	6	1	0	0	46
CHAUSSEE DE MARCHE VERS AVENUE DE LUXEMBOURG	458		26	9	5	0	0	0	40
CHAUSSEE DE MARCHE VERS ERPENT	279		110	69	9	0	0	0	188
CHAUSSEE DE MARCHE VERS ERPENT	204		9	5	1	0	0	0	15
CHAUSSEE DE MARCHE VERS MONTAGNE SAINT-BARBE	204		6	3	0	0	0	0	9
CHAUSSEE DE MARCHE VERS MONTAGNE STE BARBE	279		161	92	5	0	0	0	258
CHAUSSEE DE MARCHE VERS NANINNE	458		28	18	2	1	0	0	49
CHAUSSEE DE MARCHE VERS NANINNE		60.9	15	20	7	3	0	0	45
CHAUSSEE DE NIVELLES DIR NAMUR	55		25	30	0	1	0	0	56
CHAUSSEE DE NIVELLES DIR TEMPLoux	55		35	27	9	0	0	0	71
CHAUSSEE DE NIVELLES (N93) VERS BELGRADE		2.57	5	2	0	0	0	0	7
CHAUSSEE DE NIVELLES VERS NAMUR	238	3.7	738	259	39	7	1	0	1.044
CHAUSSEE DE NIVELLES VERS NAMUR	312		72	24	0	0	0	0	96
CHAUSSEE DE NIVELLES VERS NAMUR	119		21	11	0	1	0	0	33
CHAUSSEE DE NIVELLES VERS NAMUR	226B		4	2	0	0	0	0	6



SNELHEIDSINBREUKEN (autosnelwegen inbegrepen) : PLAATS

2023

Namur

Straat	Huis nr	Km paal	0-10 km/u te snel	11-20 km/u te snel	21-30 km/u te snel	31-40 km/u te snel	>40 km/u te snel	??? km/u te snel	TOTAAL
CHAUSSEE DE NIVELLES VERS NAMUR	71A		1	0	0	0	0	0	1
CHAUSSEE DE NIVELLES VERS NIVELLES	312		50	32	7	1	0	0	90
CHAUSSEE DE NIVELLES VERS NIVELLES	226B		2	0	0	0	0	0	2
CHAUSSEE DE NIVELLES VERS TEMPLoux		2.45	12	10	2	0	0	0	24
CHAUSSEE DE NIVELLES VERS TEMPLoux	119		13	8	2	0	0	0	23
CHAUSSEE DE NIVELLES VERS TEMPLoux CENTRE	238	3.7	608	225	42	9	9	0	893
Chaussée de Perwez			0	0	0	0	0	1	1
CHAUSSEE DE PERWEZ VERS EMINES	175	0.6	302	97	16	9	2	0	426
CHAUSSEE DE PERWEZ VERS SAINT-SERVAIS CENTRE	175	0.6	417	94	9	0	2	0	522
CHEMIN DE POTISSEAU VERS CHAUSSEE DE DINANT	177		2	4	0	0	0	0	6
CHEMIN DE POTISSEAU VERS TIENNE AUX PIERRES	177		5	6	2	0	0	0	13
CHEMIN DES ARCHIDUCS VERS ROUTE DE SAINT-GERARD	70		2	0	0	0	0	0	2
CHEMIN VERT VERS CHAUSSEE DE MARCHE	33		26	18	6	0	0	0	50
CHEMIN VERT VERS RUE DES VIAUX	33		60	69	10	1	0	0	140
Marché Saint-Remy	4		0	0	0	0	0	1	1
Marché Saint-Remy			0	0	0	0	0	1	1
MONTAGNE SAINTE BARBE VERS AVENUE JEAN MATERNE	104		9	2	1	0	0	0	12
MONTAGNE SAINTE BARBE VERS AVENUE JEAN MATERNE	137		2	1	0	0	0	0	3
MONTAGNE SAINTE BARBE VERS CHAUSSEE DE MARCHE	104		27	12	2	1	1	0	43
MONTAGNE SAINTE BARBE VERS CHAUSSEE DE MARCHE	137		19	6	0	0	0	0	25
N4 - AVENUE COMTE DE SMET DE NAYER VERS BOULEVARD		57.4	38	85	13	12	2	0	150
N4 DIRECTION BELGRADE		51.3	16	7	2	1	0	0	26
N4 DIRECTION RHISNES		51.3	24	14	2	1	0	0	41



SNELHEIDSINBREUKEN (autosnelwegen inbegrepen) : PLAATS

2023

Namur

Straat	Huis nr	Km paal	0-10 km/u te snel	11-20 km/u te snel	21-30 km/u te snel	31-40 km/u te snel	>40 km/u te snel	??? km/u te snel	TOTAAL
N4 Richting Brussel		56.3	0	0	0	0	0	1	1
N4 Richting Brussel			0	0	0	0	0	1	1
N4 Richting Luxembourg		58.3	4	0	0	0	0	0	4
N4 Richting Luxembourg			0	0	0	1	0	1	2
N4 - RUE DU PONT DES ARDENNES VERS PLACE JOSEPHINE	22	58	997	727	122	27	15	0	1.888
N4 - RUE DU PONT DES ARDENNES VERS RUE JEAN-BAPTIS	22	58	1.001	622	88	15	2	0	1.728
N4 SUARLEE DIRECTION GEMBLOUX		049.8	109	70	16	7	6	0	208
N4 SUARLEE DIRECTION NAMUR		049.8	110	75	15	9	4	0	213
N4 SUARLEE VERS GEMBLOUX		051.2	122	140	42	7	7	0	318
N4 SUARLEE VERS NAMUR		051.2	66	37	11	3	0	0	117
N4 VERS BELGRADE		49.7	2	3	0	0	1	0	6
N4 VERS RHISNES		49.7	4	3	1	1	1	0	10
N80 - ROUTE DE HANNUT VERS BONNINE	546		530	219	28	6	2	0	785
N80 - ROUTE DE HANNUT VERS HANNUT	546		854	360	42	12	17	0	1.285
N80 VERS BOUGE		60.4	57	26	4	1	1	0	89
N904 - RUE DE GEMBLOUX VERS NAMUR	417	1.8	163	161	22	2	1	0	349
N904 - RUE DE GEMBLOUX VERS RHISNES	417	1.8	128	132	33	11	1	0	305
N93 (CHAUSSÉE DE NIVELLES) VERS BELGRADE		2.9	14	13	2	0	0	0	29
N93 (CHAUSSÉE DE NIVELLES) VERS TEMPLoux		2.9	7	7	0	1	0	0	15
N947 Jambes (N4) - Yvoir (N92)		5.7	0	0	0	0	0	1	1
N947 VERS LUSTIN		5.7	58	90	26	7	1	0	182
N947 VERS NAMUR		5.7	41	36	12	5	1	0	95
N951 - ROUTE DE SAINT-GERARD VERS BOIS-DE-VILLERS	155	1.4	78	51	10	3	3	0	145
N951 - ROUTE DE SAINT-GERARD VERS CHAUSSÉE DE DINA	155	1.4	41	27	12	1	3	0	84
N954 - AVENUE DE LA VECQUEE VERS NAMUR	32	3	874	90	8	1	0	0	973



SNELHEIDSINBREUKEN (autosnelwegen inbegrepen) : PLAATS

2023

Namur

Straat	Huis nr	Km paal	0-10 km/u te snel	11-20 km/u te snel	21-30 km/u te snel	31-40 km/u te snel	>40 km/u te snel	??? km/u te snel	TOTAAL
N954 - AVENUE DE LA VECQUEE VERS NAMUR	32	4.0	157	14	0	0	0	0	171
Nouveau Chemin de Saint-Marc			0	0	0	0	0	3	3
Place de l'Ecole des Cadets			0	0	0	0	0	1	1
Place du Palais de Justice			0	0	0	0	0	1	1
Place Joséphine Charlotte			0	0	0	0	0	1	1
Place Saint-Aubain			0	0	0	0	0	1	1
Place Wiertz			0	0	0	0	0	1	1
RN 4 - AVENUE PRINCE DE LIEGE VERS AVENUE DU LUXEM		58.3	461	608	104	21	8	0	1.202
RN 4 - AVENUE PRINCE DE LIEGE VERS PONT DES ARDENN		58.3	113	117	33	9	1	0	273
RN4 VERS GEMBLOUX		54.3	1.075	612	307	150	109	0	2.253
RN4 VERS NAMUR CENTRE		54.3	668	462	105	30	18	0	1.283
RN90 VERS FLOREFFE		68.2	12	9	1	2	1	0	25
RN90 VERS NAMUR		68.2	48	29	10	2	1	0	90
RN91 VERS CHAMPION		0.4	105	42	4	1	0	0	152
RN91 VERS NAMUR GARE		0.4	94	29	1	0	0	0	124
RN92 VERS NAMUR CENTRE		6.0	1.305	577	114	37	22	0	2.055
RN92 VERS PROFONDEVILLE		6.0	1.297	539	158	105	63	0	2.162
Rond-Point d'Herbatte			0	0	0	0	0	1	1
Rond-Point du Grognon(NR)			0	0	0	0	0	3	3
ROUTE DE FLOREFFE (N958) VERS FLOREFFE		4.0	18	3	0	0	0	0	21
ROUTE DE FLOREFFE (N958) VERS SUARLEE CENTRE		3.9	61	10	1	0	0	0	72
Route de Hannut	38		0	0	0	0	0	1	1
ROUTE DE HANNUT VERS AVENUE ALBERT 1ER	53		24	11	1	0	0	0	36
ROUTE DE HANNUT VERS AVENUE ALBERT 1ER		64.7	0	1	1	0	0	0	2
ROUTE DE HANNUT VERS BEEZ	268		5	2	1	0	0	0	8
ROUTE DE HANNUT VERS BONINNE	24		202	212	47	10	3	0	474



SNELHEIDSINBREUKEN (autosnelwegen inbegrepen) : PLAATS

2023

Namur

Straat	Huis nr	Km paal	0-10 km/u te snel	11-20 km/u te snel	21-30 km/u te snel	31-40 km/u te snel	>40 km/u te snel	??? km/u te snel	TOTAAL
ROUTE DE HANNUT VERS E411/BONINNE	52		3	4	0	0	0	0	7
ROUTE DE HANNUT VERS GELBRESSEE	242		71	64	5	1	0	0	141
ROUTE DE HANNUT VERS HANNUT	509		134	44	10	1	0	0	189
ROUTE DE HANNUT VERS NAMUR	509		181	88	13	5	0	0	287
ROUTE DE HANNUT VERS NAMUR	242		88	61	2	1	0	0	152
ROUTE DE HANNUT VERS NAMUR	24		41	13	2	0	0	0	56
ROUTE DE LA NAVINNE VERS AVENUE DE LA VECQUEE	94		6	3	1	0	0	0	10
ROUTE DE LA NAVINNE VERS FOND DE MALONNE	94		14	4	0	0	0	0	18
Route de Louvain-la-Neuve			0	0	0	0	0	1	1
ROUTE DE SAINT-GERARD DIR BOIS-DE-VILLERS	155		3	1	0	0	0	0	4
ROUTE DE SAINT-GERARD DIR CHEE DE DINANT	155		2	1	0	0	0	0	3
ROUTE DE SAINT-GERARD VERS BOIS DE VILLERS	191		32	29	3	1	0	0	65
ROUTE DE SAINT-GERARD VERS CHAUSSEE DE DINANT	191		29	25	6	0	1	0	61
ROUTE DE SPY VERS RUE ARSENE GROSJEAN	79		47	34	6	1	0	0	88
ROUTE DE SPY VERS SPY	79		68	62	9	2	0	0	141
ROUTE DE WASSEIGES VERS CHAMPION	163		6	75	3	2	0	0	86
ROUTE DE WASSEIGES VERS WASSEIGES	163		10	107	5	1	0	0	123
Route Merveilleuse			0	0	0	0	0	1	1
ROUTE ROYALE VERS BOIS DE VILLERS	27		11	11	4	0	0	0	26
ROUTE ROYALE VERS BUZET	27		25	14	0	0	0	0	39
RUE ADOLPHE MAZY VERS PLACE DU BIA BOUQUET	22		17	12	0	0	0	0	29
RUE ADOLPHE MAZY VERS RUE JOSEPH DURIEUX	22		16	7	0	0	0	0	23
RUE ARSENE GROSJEAN VERS CHAUSSEE DE NIVELLES	18		10	7	1	0	0	0	18
RUE ARSENE GROSJEAN VERS SPY	18		25	26	5	1	0	0	57
RUE BASSE CHAUSSEE VERS CHAUSSEE DE LOUVAIN	150		0	1	0	0	0	0	1
RUE BASSE CHAUSSEE VERS ROUTE DE WASSEIGES	150		3	1	0	0	0	0	4



SNELHEIDSINBREUKEN (autosnelwegen inbegrepen) : PLAATS

2023

Namur

Straat	Huis nr	Km paal	0-10 km/u te snel	11-20 km/u te snel	21-30 km/u te snel	31-40 km/u te snel	>40 km/u te snel	??? km/u te snel	TOTAAL
Rue Bord de l'Eau			0	0	0	0	0	1	1
RUE CHARLES BOUVIER VERS PLACE DES TILLEULS	1		2	2	0	0	0	0	4
RUE CHARLES LAMQUET VERS CHAUSSEE DE LIEGE	210		29	14	1	0	0	0	44
RUE CHARLES LAMQUET VERS CHAUSSEE DE LIEGE	130		8	3	1	0	0	0	12
RUE CHARLES LAMQUET VERS RUE MAZY	210		15	6	0	0	0	0	21
RUE CHARLES LAMQUET VERS RUE MAZY	130		7	1	0	0	0	0	8
RUE DE BRICGNIOT VERS CHEMIN DE LA PLAINE	157		2	6	0	0	0	0	8
RUE DE BRICGNIOT VERS RUE AUGUSTE LEBLANC	157		2	2	0	0	0	0	4
RUE DE BRIMEZ VERS JAUNE VOIE	79		1	0	0	0	0	0	1
Rue de Dave	639		3	1	1	0	0	0	5
RUE DE DAVE VERS AVENUE BOVESSE	639		90	45	7	0	0	0	142
RUE DE DAVE VERS DAVE		1.7	1	1	0	0	0	0	2
RUE DE DAVE VERS JAMBES-CENTRE		1.7	0	1	0	0	0	0	1
RUE DE DAVE VERS RUE DE JAMBES	639		91	48	6	1	0	0	146
Rue de Fer	6		0	0	0	0	0	1	1
Rue de Fer			0	0	0	0	0	1	1
Rue de Fernelmont	139		0	0	1	0	0	0	1
RUE DE FERNELMONT VERS BOUGE	191		43	32	3	2	0	0	80
RUE DE FERNELMONT VERS BOUGE	139		46	28	5	0	0	0	79
RUE DE FERNELMONT VERS MARCHOVELETTE	191		50	38	5	3	0	0	96
RUE DE FERNELMONT VERS MARCHOVELETTE	139		41	26	7	5	0	0	79
RUE DE FERNELMONT VERS MARCHOVELETTE	191	7.6	10	5	0	0	0	0	15
RUE DE GELBRESSEE VERS GRAND RUE	51		3	0	0	0	0	0	3
RUE DE GELBRESSEE VERS ROUTE DE HANNUT	51		4	2	0	0	0	0	6
Rue de Gembloux	270		0	0	0	0	0	1	1
Rue de Gembloux	496		0	0	0	1	0	0	1
Rue de Gembloux			0	0	0	0	0	1	1
RUE DE GEMBLoux VERS NAMUR	429		206	99	5	1	0	0	311



SNELHEIDSINBREUKEN (autosnelwegen inbegrepen) : PLAATS

2023

Namur

Straat	Huis nr	Km paal	0-10 km/u te snel	11-20 km/u te snel	21-30 km/u te snel	31-40 km/u te snel	>40 km/u te snel	??? km/u te snel	TOTAAL
RUE DE GEMBLOUX VERS NAMUR	427		84	82	4	0	0	0	170
RUE DE GEMBLOUX VERS NAMUR		3.4	8	2	0	0	0	0	10
RUE DE GEMBLOUX VERS PLACE CHAPELLE		2.5	5	4	1	0	0	0	10
RUE DE GEMBLOUX VERS RHISNES	429		231	126	12	1	1	0	371
RUE DE GEMBLOUX VERS RHISNES	427		134	105	10	3	1	0	253
RUE DE GEMBLOUX VERS RHISNES		2.5	11	7	0	1	0	0	19
RUE DE GEMBLOUX VERS RHISNES		3.4	1	0	0	0	0	0	1
RUE DE GERONSART VERS RUE DES VERRERIES	139		14	7	2	0	0	0	23
RUE DE JAMBES VERS RUE DE DAVE	40		19	4	2	0	0	0	25
RUE DE JAMBES VERS RUE DE DAVE	44		1	0	0	0	0	0	1
RUE DE JAMBES VERS RUE DE LUSTIN	40		58	38	12	3	0	0	111
RUE DE JAMBES VERS RUE DE LUSTIN	44		8	9	2	0	0	0	19
RUE DE JAUSSE VERS CHAUSSEE DE MARCHE		1.7	7	8	4	1	0	0	20
RUE DE JAUSSE VERS E411/N4	179		59	37	1	0	0	0	97
RUE DE JAUSSE VERS E411/N4	179	1.7	7	1	0	0	0	0	8
RUE DE JAUSSE VERS E411/N4		1.7	2	0	0	0	0	0	2
RUE DE JAUSSE VERS FAULX-LES-TOMBES		1.7	12	13	3	1	0	0	29
RUE DE JAUSSE VERS GESVES	179		76	45	5	1	0	0	127
RUE DE JAUSSE VERS GESVES		1.7	3	1	0	0	0	0	4
RUE DE LA GARE DE NANINNE VERS DAVE	34		169	137	21	1	0	0	328
RUE DE LA GARE DE NANINNE VERS RUE DE JAUSSE	34		226	110	2	0	0	0	338
Rue de l'Ange			0	0	0	0	0	1	1
RUE DE LA PREM.ARMEE AMERIC. VERS CHEMIN DE POTISS	49		6	4	1	0	0	0	11
RUE DE LA PREM.ARMEE AMERIC. VERS ROUTE DE SAINT-G	49		9	7	1	0	0	0	17
Rue de l'Armée Grouchy			0	0	0	0	0	1	1
RUE DE LA SAPINETTE VERS CHAUSSEE DE NIVELLES	15		11	4	1	0	0	0	16



SNELHEIDSINBREUKEN (autosnelwegen inbegrepen) : PLAATS

2023

Namur

Straat	Huis nr	Km paal	0-10 km/u te snel	11-20 km/u te snel	21-30 km/u te snel	31-40 km/u te snel	>40 km/u te snel	??? km/u te snel	TOTAAL
RUE DE LA SAPINETTE VERS N 4	15		3	3	2	0	0	0	8
RUE DE LA SAPINETTE VERS N 4	15	7.6	1	0	0	0	0	0	1
RUE DE L'AURORE VERS AVENUE DE LUXEMBOURG	162		5	5	0	0	0	0	10
RUE DE L'AURORE VERS CHAUSSEE DE MARCHE	162		2	1	0	0	0	0	3
RUE DE L'ECHANGEUR VERS RUE TRIEUX DES MINES	4		7	4	0	0	0	0	11
RUE DE L'ECHANGEUR VERS VEDRIN	4		4	2	0	0	0	0	6
RUE DE LIMOY VERS ANDOY	27		2	2	0	0	0	0	4
RUE DE LIMOY VERS RUE DE MAIZERET	27		2	2	0	0	0	0	4
RUE DE L'INSTITUT VERS RUE DU GRAND FEU	39		21	7	0	0	0	0	28
RUE DE L'INSTITUT VERS RUE DU GRAND FEU	30		1	2	0	0	0	0	3
RUE DE L'INSTITUT VERS RUE SAINT LUC	30		20	5	0	0	0	0	25
RUE DE L'INSTITUT VERS RUE SAINT-LUC	39		44	27	1	0	0	0	72
RUE DE LONGEAU VERS RUE DE JAMBES	9		21	3	0	0	0	0	24
RUE DE LONGEAU VERS RUE DE NANINNE	9		12	2	0	0	0	0	14
RUE DE LOYERS VERS CHAUSSEE DE LIEGE	90		17	3	0	0	0	0	20
RUE DE LOYERS VERS RUE DE MAIZERET	90		16	2	0	0	0	0	18
RUE DE LUSTIN VERS LUSTIN	138		59	34	15	2	1	0	111
RUE DE LUSTIN VERS RUE DE JAMBES	138		127	104	15	2	1	0	249
RUE DE NAMUR VERS AVENUE REINE ELISABETH	14		34	30	5	2	0	0	71
RUE DE NAMUR VERS MARCHE LES DAMES	84		16	6	2	0	0	0	24
RUE DE NAMUR VERS PONT DES GRANDS MALADES	14		44	32	3	2	0	0	81
RUE DE NAMUR VERS PONTS DES GRANDS MALADES	84		12	5	1	0	0	0	18
RUE DE NANINNE VERS NANINNE	82		40	28	6	1	0	1	76
RUE DE NANINNE VERS RUE DE JAMBES	82		44	16	2	0	0	0	62
RUE D'EPARMAR VERS RUE DE BEEZ EN BOURGOGNE	7		9	0	0	0	0	0	9
RUE D'EPARMAR VERS RUE DE NAMUR	7		19	5	0	0	0	0	24
RUE DE SARDANSON VERS RUE DU SANCTUAIRE	46		1	0	0	0	0	0	1
RUE DES AUBEPINES VERS AVENUE DES ACACIAS	72		8	6	1	0	0	0	15



SNELHEIDSINBREUKEN (autosnelwegen inbegrepen) : PLAATS

2023

Namur

Straat	Huis nr	Km paal	0-10 km/u te snel	11-20 km/u te snel	21-30 km/u te snel	31-40 km/u te snel	>40 km/u te snel	??? km/u te snel	TOTAAL
RUE DES AUBEPINES VERS AVENUE DES ACACIS	65		26	16	0	0	0	0	42
RUE DES AUBEPINES VERS RUE DU GRAND TIGE	65		26	10	1	0	0	0	37
RUE DES AUBEPINES VERS RUE DU GRAND TIGE	72		7	4	0	0	0	0	11
RUE DES BIGARREAUX VERS GRAND RUE	9		4	1	2	0	0	0	7
RUE DES BIGARREAUX VERS GRAND RUE	18		2	0	1	0	0	0	3
RUE DES BIGARREAUX VERS ROUTE DE HANNUT	9		1	0	0	0	0	0	1
RUE DES BIGARREAUX VERS RUE HAIE DU LOUP	18		3	2	0	0	0	0	5
RUE DES CHAMPS VERS RUE DE BRICGNIOT	50		3	0	1	0	0	0	4
RUE DES CHAMPS VERS RUE DES FRAISIERS	50		0	1	1	0	0	0	2
Rue des Morgelines			0	0	0	0	0	1	1
RUE DES TRAPPES VERS CHAUSSEE DE NIVELLES	6		1	2	0	0	0	0	3
RUE DES TRAPPES VERS RUE CAPITAIN AVIATEUR JACQUE	6		3	1	0	1	0	0	5
RUE DE ZUALART VERS N4	36		6	2	1	0	0	0	9
RUE DE ZUALART VERS RUE ROGER CARLIER	36		9	3	0	0	0	0	12
RUE D'INSEVAUX VERS FOND DE MALONNE	13		85	39	6	0	0	0	130
RUE D'INSEVAUX VERS FOND DE MALONNE	72		1	4	0	0	0	0	5
RUE D'INSEVAUX VERS RUE DU GRAND BABIN	13		66	30	0	0	0	0	96
RUE D'ORTEY VERS RUE ROGER CARLIER	47		0	1	0	0	0	0	1
RUE DU BRANSART VERS LES TRIS	141		8	7	0	0	0	0	15
RUE DU BRANSART VERS ROUTE DE LA NAVINNE	141		10	5	0	0	0	0	15
RUE DU CENTRE VERS CHAUSSEE DE PERWEZ	167		0	1	0	0	0	0	1
RUE DU CENTRE VERS SAINT-SERVAIS	167		0	1	0	0	0	0	1
RUE DU FORT D'ANDROY VERS CHAUSSEE DE MARCHE	38		39	24	0	0	0	0	63
RUE DU FORT D'ANDROY VERS COMOGNES DE WIERDE	38		11	10	0	0	0	0	21
RUE DU FORT D'ANDROY VERS N4	33		10	2	1	0	0	0	13
RUE DU FORT D'ANDROY VERS RUE AIBYE	33		1	0	0	0	0	0	1
RUE DU GRAND FEU VERS ROUTE DE HANNUT	103		1	0	0	0	0	0	1



SNELHEIDSINBREUKEN (autosnelwegen inbegrepen) : PLAATS

2023

Namur

Straat	Huis nr	Km paal	0-10 km/u te snel	11-20 km/u te snel	21-30 km/u te snel	31-40 km/u te snel	>40 km/u te snel	??? km/u te snel	TOTAAL
RUE DU GRAND TIGE VERS AVENUE DES ACACIAS	50		106	58	3	0	0	0	167
RUE DU GRAND TIGE VERS RUE DES AUBEPINES	50		131	78	4	2	0	0	215
RUE DU PETIT BABIN VERS RUE DU GRAND BABIN	134		2	0	0	0	0	0	2
RUE DU PETIT BABIN VERS RUE DU PIROY	134		0	1	0	0	0	0	1
Rue du Plateau d'Hastedon			0	0	0	0	0	1	1
Rue du Pont des Ardennes	1		0	0	0	0	0	1	1
RUE DU PONT DES ARDENNES VERS AVENUE GOUVERNEUR BO	22		97	84	15	3	0	0	199
RUE DU PONT DES ARDENNES VERS NAMUR	22		181	127	28	7	2	0	345
RUE DU PORSON VERS ROUTE DE HANNUT	55		25	21	7	0	0	0	53
RUE DU PORSON VERS RUE DES PERDRIX	55		16	8	3	0	0	0	27
RUE DU ROND CHENE VERS AVENUE CHARLES CAPELLE	82		0	1	0	0	0	0	1
RUE DU TREIZIEME DE LIGNE VERS CHEMIN DE LA PLAINE	24		11	2	0	0	0	0	13
RUE DU TREIZIEME DE LIGNE VERS CHEMIN DE LA PLAINE	31		2	3	0	0	0	0	5
RUE DU TREIZIEME DE LIGNE VERS RUE DE LA GRANDE CA	24		8	2	1	0	0	0	11
RUE DU TREIZIEME DE LIGNE VERS RUE DE LA GRANDE CA	31		2	7	0	0	0	0	9
RUE DU VIEUX FERMIER VERS RUE AIBYE	11		4	1	1	0	0	0	6
Rue Emile Cuvelier			0	0	0	0	0	1	1
RUE ERNEST MOENS VERS CHEMIN DES BLES	42		16	12	0	0	0	0	28
RUE ERNEST MOENS VERS ROUTE DE HANNUT	42		18	15	4	0	0	0	37
RUE ES FAYS VERS COMOGNES DE LOYERS	29		3	1	0	0	0	0	4
RUE ES FAYS VERS RUE DE LIMOY	29		4	1	0	0	0	0	5
RUE FELICIEN DENEUMOUSTIER VERS AVENUE JEAN DELHAY	96		4	2	0	0	0	0	6



SNELHEIDSINBREUKEN (autosnelwegen inbegrepen) : PLAATS

2023

Namur

Straat	Huis nr	Km paal	0-10 km/u te snel	11-20 km/u te snel	21-30 km/u te snel	31-40 km/u te snel	>40 km/u te snel	??? km/u te snel	TOTAAL
RUE FELICIEN DENEUMOUSTIER VERS PLACE DU BIA BOUQU	96		2	0	0	0	0	0	2
RUE FERNAND COCHARD DIR RUE CAMILLE CHARLIER	22		14	5	1	0	0	0	20
RUE FERNAND COCHARD DIR RUE JOSEPH DURIEUX	22		22	6	0	0	0	0	28
RUE FERNAND MARCHAND DIR FLORIFFOUX	26		4	4	1	0	0	0	9
RUE FERNAND MARCHAND DIR RUE CHARLES DEGALAN	26		6	1	5	1	0	0	13
RUE FERNAND MARCHAND VERS FLORIFFOUX	42		21	32	7	2	3	0	65
RUE FERNAND MARCHAND VERS RUE CHARLES DEGALAN	42		25	43	18	1	0	0	87
RUE FRERES BIEVA VERS RUE D'ARQUET	248		61	29	2	2	1	0	95
RUE FRERES BIEVA VERS RUE JOSEPH WANET	248		87	59	5	1	1	0	153
Rue Général Michel	3		0	0	0	0	0	1	1
RUE GRANDE VERS CHAUSSEE DE MARCHE	70		28	44	12	0	0	0	84
RUE GRANDE VERS LOYERS	70		27	16	3	1	0	0	47
RUE GRANDE VERS N4	58		7	3	0	0	0	0	10
RUE GRANDE VERS RUE DU PERSEAU	58		6	4	0	0	0	0	10
RUE HENRY DANDOY VERS RUE CAMILLE CHARLIER	59		6	1	0	0	0	0	7
RUE HENRY DANDOY VERS RUE LEUCHERE	59		1	1	0	0	0	0	2
RUE JEAN MAUS VERS RUE CHEVALIER DAVID	34		7	1	1	0	0	0	9
RUE JEAN MAUS VERS RUE CHEVALIER DAVID	35		3	0	1	0	0	0	4
RUE JEAN MAUS VERS RUE EMILE DESSENIUS	35		2	2	0	0	0	0	4
RUE JEAN MAUS VERS RUE EMILE DESSENIUS	34		2	1	0	0	0	0	3
RUE JOSEPH DEBEHOGNE VERS CHAUSSEE DE LOUVAIN	34		34	19	2	0	0	0	55
RUE JOSEPH DEBEHOGNE VERS CHAUSSEE DE LOUVAIN	41		17	21	1	0	0	0	39
RUE JOSEPH DEBEHOGNE VERS RUE FLORIMOND BIDRON	34		43	42	2	0	0	0	87



SNELHEIDSINBREUKEN (autosnelwegen inbegrepen) : PLAATS

2023

Namur

Straat	Huis nr	Km paal	0-10 km/u te snel	11-20 km/u te snel	21-30 km/u te snel	31-40 km/u te snel	>40 km/u te snel	??? km/u te snel	TOTAAL
RUE JOSEPH DEBEHOGNE VERS RUE FLORIMOND BIDRON	41		28	26	1	0	0	0	55
RUE JOSEPH DURIEUX VERS RUE FERNAND COCHARD	65		25	17	1	1	0	0	44
RUE JOSEPH DURIEUX VERS RUE FERNAND COCHARD	69		18	10	1	0	0	0	29
RUE JOSEPH DURIEUX VERS RUE FERNAND COCHARD	49		4	2	0	0	0	0	6
RUE JOSEPH DURIEUX VERS SQUARE DU SOUVENIR	65		21	7	2	0	0	0	30
RUE JOSEPH DURIEUX VERS SQUARE DU SOUVENIR	69		14	6	0	0	0	0	20
RUE JOSEPH DURIEUX VERS SQUARE DU SOUVENIR	49		3	1	0	1	0	0	5
Rue Lelièvre			0	0	0	0	0	1	1
RUE LES TRIS VERS FOND DE MALONNE	39		6	3	0	0	0	0	9
RUE LIEUTENANT COLONEL MANIETTE VERS PLACE JACQUES	4		6	0	0	0	0	0	6
RUE LIEUTENANT COLONEL MANIETTE VERS RUE DU HIERDA	4		5	1	0	0	0	0	6
RUE LIMOY VERS ANDOY	53		18	0	0	0	0	0	18
RUE LIMOY VERS RUE DE MAIZERET	53		2	0	0	0	0	0	2
RUE LOUIS LOISEAU VERS RUE HENRI LECOQ	24		5	3	0	0	0	0	8
RUE MAJOR MASCAUX VERS RUE DE DAVE	33		113	46	6	0	0	0	165
RUE MAJOR MASCAUX VERS RUE DE GERONSART	33		109	54	4	0	0	0	167
RUE MARCEL LECOMTE VERS AVENUE DE LA VECQUEE	116		5	3	0	0	0	0	8
RUE MARCEL LECOMTE VERS CHAUSSEE DE DINANT	116		0	2	0	0	0	0	2
RUE MARTIN LEJEUNE VERS RUE FRERES BIEVA	54		1	1	0	0	0	0	2
RUE MARTIN LEJEUNE VERS RUE RAYMOND GUSTIN	54		1	0	0	0	0	0	1
Rue Nanon			0	0	0	0	0	1	1
RUE NOTRE-DAME DES CHAMPS VERS RUE DU COUVENT	50		14	5	1	0	0	0	20



SNELHEIDSINBREUKEN (autosnelwegen inbegrepen) : PLAATS

2023

Namur

Straat	Huis nr	Km paal	0-10 km/u te snel	11-20 km/u te snel	21-30 km/u te snel	31-40 km/u te snel	>40 km/u te snel	??? km/u te snel	TOTAAL
RUE RAYMOND GUSTIN VERS CHAUSSEE DE LOUVAIN	46		12	4	0	0	0	0	16
RUE RAYMOND GUSTIN VERS RUE MARTIN LEJEUNE	46		4	4	1	1	0	0	10
RUE SALZINNES-LES-MOULINS VERS ARMEE GROUCHY	282		77	44	4	0	0	0	125
RUE SALZINNES-LES-MOULINS VERS BELGRADE	282		103	37	3	1	2	0	146
RUE SALZINNES-LES-MOULINS VERS RUE ARMEE GROUCHY	282		13	3	0	0	0	0	16
RUE THEODORE BARON VERS AVENUE BARON DE MOREAU	15		13	5	1	0	0	0	19
RUE THEODORE BARON VERS AVENUE FELICIEN ROPS	15		14	8	1	0	0	0	23
RUE VAN OPRE VERS RUE DE COPPIN	69		8	1	0	0	0	0	9
RUE VAN OPRE VERS RUE DE LA CROIX ROUGE	69		37	23	1	0	0	0	61
Tunnel du Nord			0	0	0	0	0	1	1
TOTAAL			37.271	18.653	3.434	1.003	514	114	60.989



SNELHEIDSINBREUKEN (autosnelwegen inbegrepen) : SNELHEIDSREGIME

2023

toegelaten snelheid	0-10 km/u te snel	11-20 km/u te snel	21-30 km/u te snel	31-40 km/u te snel	>40 km/u te snel	??? km/u te snel	TOTAAL
30	2.878	1.643	169	15	5	0	4.710
50	17.775	10.851	1.967	608	313	1	31.515
60	655	108	24	7	4	0	798
70	5.148	1.649	351	96	47	0	7.291
90	4.128	2.126	381	137	85	0	6.857
120	6.666	2.260	542	140	60	0	9.668
Onbekend	21	16	0	0	0	113	150
TOTAAL	37.271	18.653	3.434	1.003	514	114	60.989

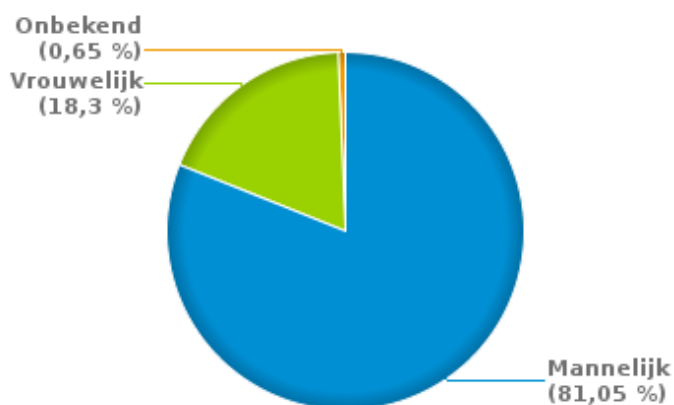


VERKEERSINBREUKEN (autosnelwegen inbegrepen) : PROFILERING 2023

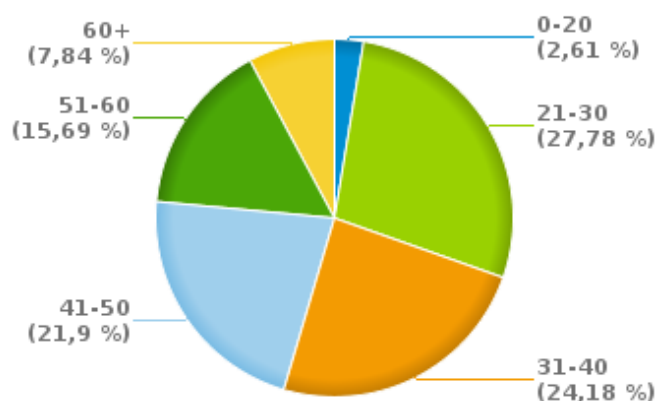
Aantal inbreuken alcohol per geslacht en per leeftijdscategorie

	Mannelijk	Vrouwelijk	Onbekend	TOTAAL
0-20	7	1	0	8
21-30	71	12	2	85
31-40	65	9	0	74
41-50	49	18	0	67
51-60	34	14	0	48
60+	22	2	0	24
TOTAAL	248	56	2	306

% Alcoholinbreuken per geslacht - 2023



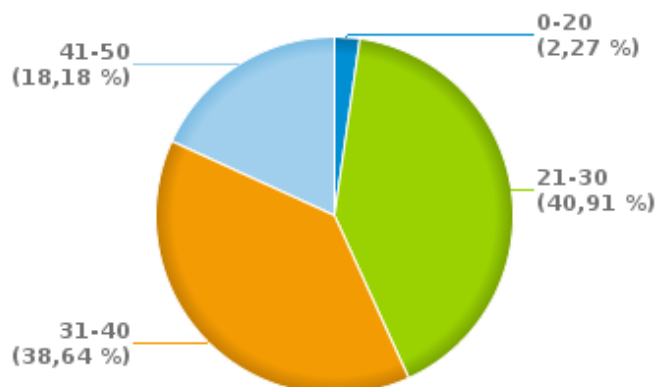
% Alcoholinbreuken per leeftijd - 2023



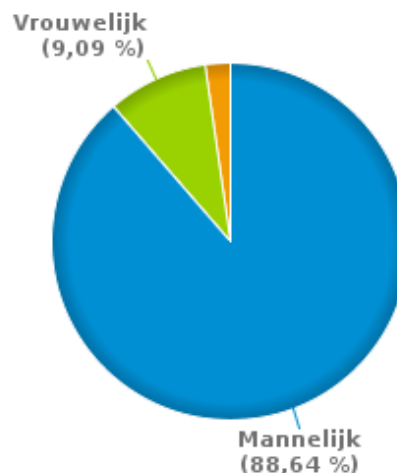
Aantal inbreuken drugs per geslacht en per leeftijdscategorie

	Mannelijk	Vrouwelijk	Onbekend	TOTAAL
0-20	1	0	0	1
21-30	16	2	0	18
31-40	15	2	0	17
41-50	7	0	1	8
TOTAAL	39	4	1	44

% Drugsinbreuken per leeftijd - 2023



% Drugsinbreuken per geslacht - 2023





VERKEERSINBREUKEN

REPORT FILTERS

Begin jaar van de inbreuken	2015
Einde jaar van de inbreuken	2023
Trimester	Trim. 1;Trim. 2;Trim. 3;Trim. 4
Datum van afsluiting van de gegevensbank	30/04/24
Politiezone	PZ NAMUR CAPITALE
Lokale/federale eenheid	
Op/Buiten snelweg	(autosnelwegen inbegrepen)
Vaststellende politie-eenheid	

Refresh report datum	01/07/2024 10:22:01
-----------------------------	---------------------