

**Overzicht
Verkeersinbreuken
(autosnelwegen inbegrepen)
2023**

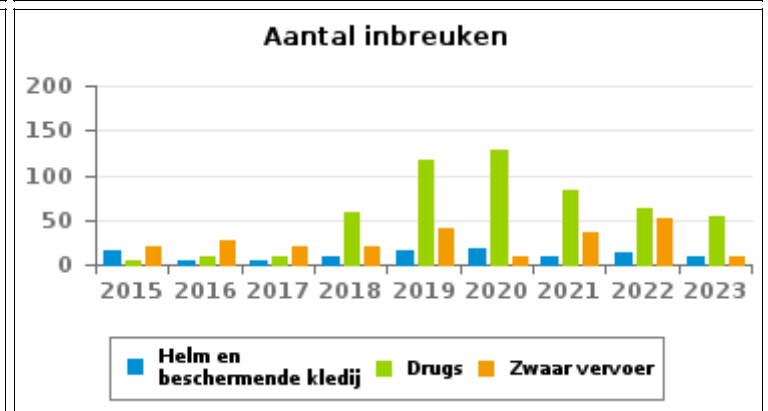
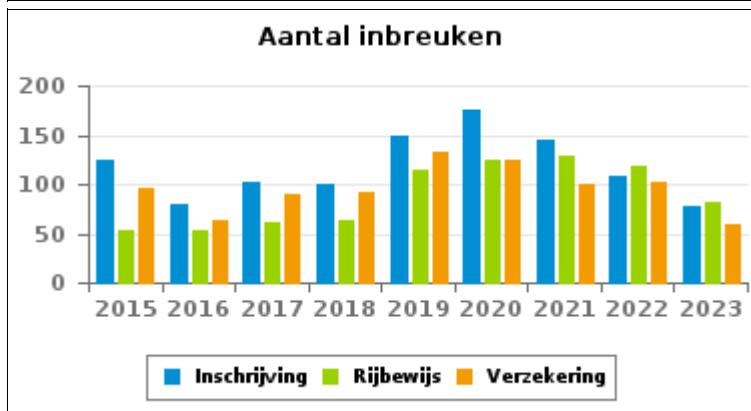
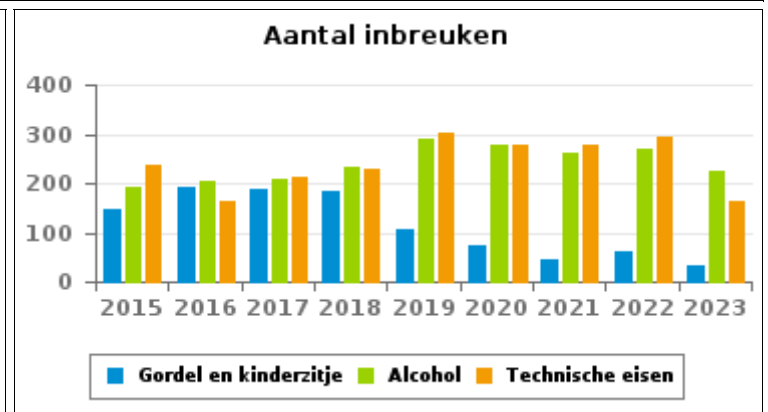
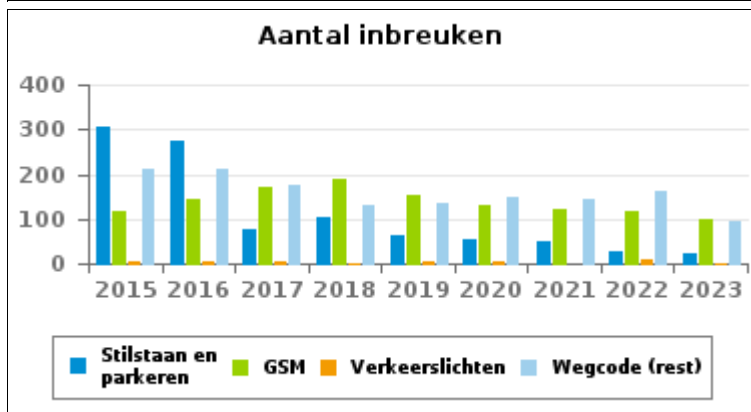
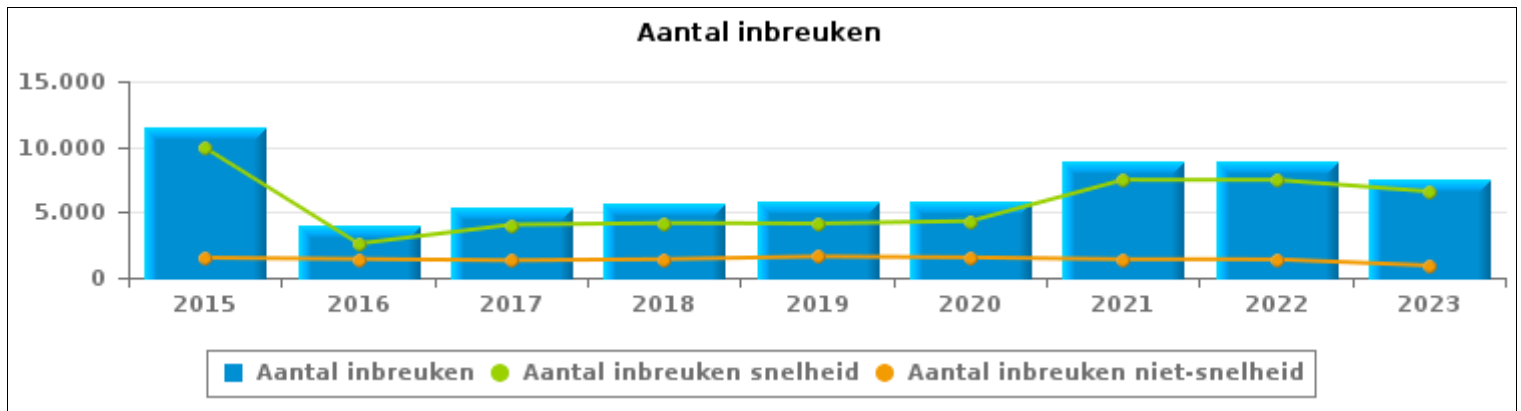
**PZ SEMOIS ET LESSE
(BERTRIX)**



VERKEERSINBREUKEN (autosnelwegen inbegrepen) : ALGEMEEN OVERZICHT

Vergelijking per jaar: 2015-2023

	2015	2016	2017	2018	2019	2020	2021	2022	2023
TOTAAL AANTAL INBREUKEN	11.414	4.031	5.381	5.589	5.764	5.876	8.885	8.868	7.515
INBREUKEN PER THEMA									
	2015	2016	2017	2018	2019	2020	2021	2022	2023
Snelheid	9.888	2.603	4.052	4.174	4.140	4.327	7.477	7.468	6.584
Stilstaan en parkeren	304	275	78	104	62	56	51	28	21
GSM	118	143	173	188	152	132	120	116	99
Helm en beschermende kledij	16	4	5	10	16	18	10	13	9
Gordel en kindersitje	147	190	187	185	107	75	43	60	31
Verkeerslichten	3	5	3	1	4	4	0	10	1
Wegcode (rest)	209	210	175	130	136	148	146	164	96
Alcohol	192	206	209	231	290	278	263	269	224
Drugs	4	8	8	59	116	127	84	64	54
Inschrijving	124	80	103	101	150	175	144	108	77
Rijbewijs	54	53	61	63	115	124	129	118	81
Technische eisen	237	163	211	228	302	279	278	295	162
Verzekering	95	64	90	91	132	124	99	103	60
Zwaar vervoer	21	27	20	21	41	8	36	51	9
Andere	2	0	6	3	1	1	5	1	1
Onbekend	0	0	0	0	0	0	0	0	6



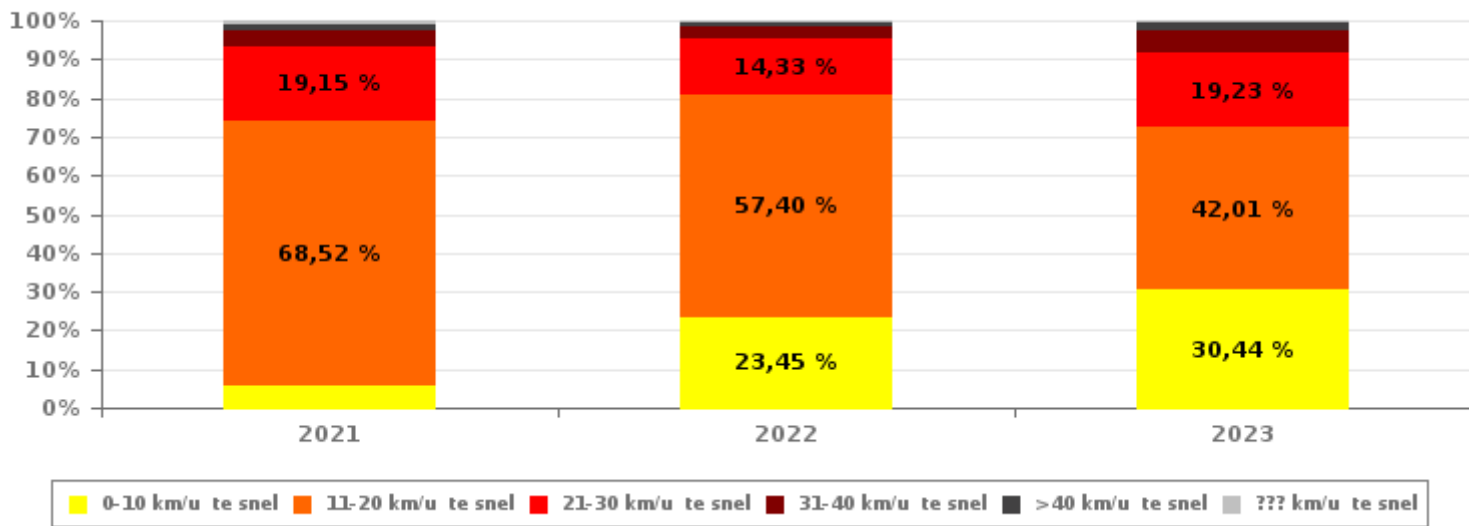


VERKEERSINBREUKEN (autosnelwegen inbegrepen) : ALGEMEEN OVERZICHT INBREUKEN PER ZWAARTEGRAAD

Vergelijking per jaar: 2015-2023

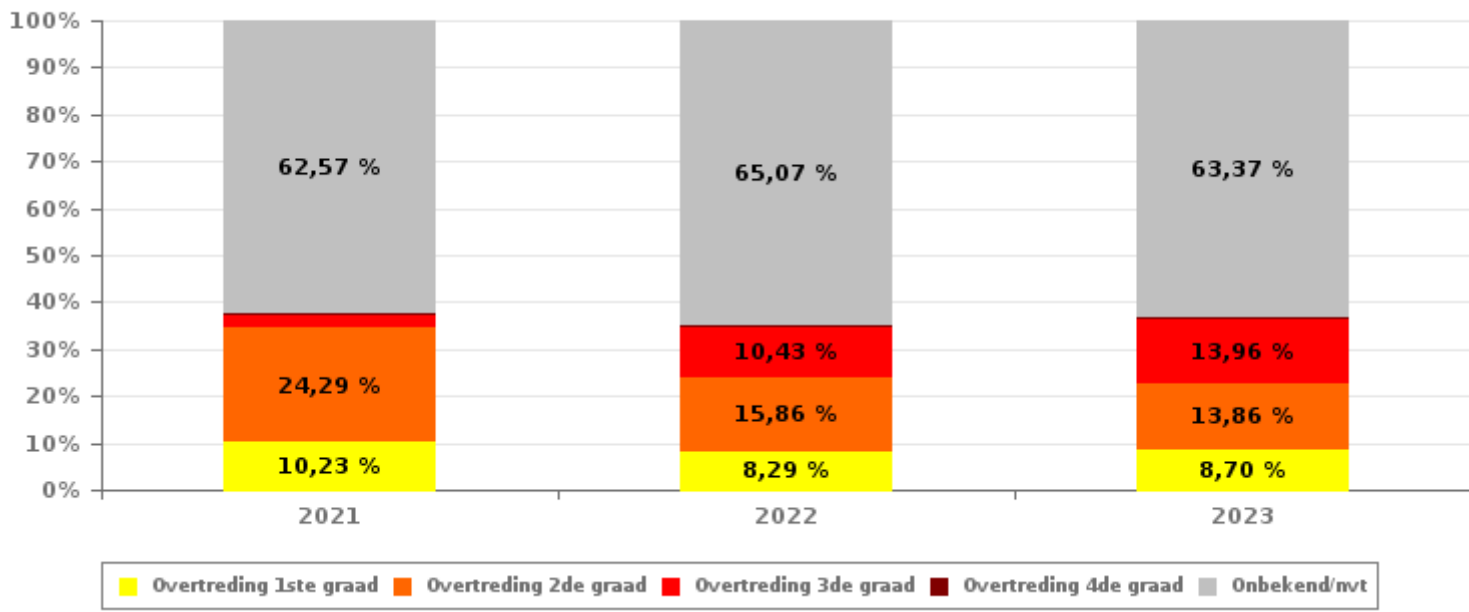
SNELHEID	2015	2016	2017	2018	2019	2020	2021	2022	2023
0-10 km/u te snel	1.650	242	554	246	443	271	426	1.751	2.004
11-20 km/u te snel	786	891	1.521	2.428	2.307	2.728	5.123	4.287	2.766
21-30 km/u te snel	3.968	1.043	1.354	1.111	1.011	948	1.432	1.070	1.266
31-40 km/u te snel	2.375	262	411	234	219	216	317	232	368
>40 km/u te snel	1.072	100	133	85	91	111	120	86	138
??? km/u te snel	37	65	79	70	69	53	59	42	42
Subtotaal SNELHEID	9.888	2.603	4.052	4.174	4.140	4.327	7.477	7.468	6.584

Aantal (snelheid) inbreuken : indeling per graad



NIET-SNELHEID	2015	2016	2017	2018	2019	2020	2021	2022	2023
1ste graad	344	291	235	220	144	152	144	116	81
2de graad	523	565	436	457	429	408	342	222	129
3de graad	54	54	56	41	59	59	38	146	130
4de graad	16	7	10	12	9	5	3	5	1
Onbekend/NVT	589	511	592	685	983	925	881	911	590
Subtotaal NIET-SNELHEID	1.526	1.428	1.329	1.415	1.624	1.549	1.408	1.400	931

Aantal (niet-snelheid) inbreuken : indeling per graad





VERKEERSINBREUKEN (autosnelwegen inbegrepen) : ALGEMEEN OVERZICHT

Vergelijking per maand voor het jaar 2023

	Jan	Feb	Maa	Apr	Mei	Jun	Jul	Aug	Sep	Okt	Nov	Dec	TOTAAL
TOTAAL AANTAL INBREUKEN	661	605	240	372	526	1.452	249	722	1.484	669	353	182	7.515
INBREUKEN PER THEMA	Jan	Feb	Maa	Apr	Mei	Jun	Jul	Aug	Sep	Okt	Nov	Dec	TOTAAL
Snelheid	581	529	146	296	432	1.363	190	642	1.401	601	293	110	6.584
Stilstaan en parkeren	5	1	2	1	1	2	1	2	1	1	4	0	21
GSM	4	5	6	8	10	11	15	8	5	9	9	9	99
Helm en beschermende kledij	0	0	0	0	1	2	3	1	0	1	0	1	9
Gordel en kinderzitje	0	4	2	1	4	9	3	3	1	1	1	2	31
Verkeerslichten	0	0	0	0	0	0	0	1	0	0	0	0	1
Wegcode (rest)	6	8	7	8	11	11	4	13	17	5	3	3	96
Alcohol	21	18	17	21	19	17	10	21	19	18	15	28	224
Drugs	6	6	8	4	1	3	2	3	4	9	2	6	54
Inschrijving	8	6	10	2	10	7	4	4	14	5	4	3	77
Rijbewijs	9	5	8	9	8	7	3	9	5	7	7	4	81
Technische eisen	16	17	21	17	23	14	10	9	11	9	8	7	162
Verzekering	5	5	11	3	5	6	3	3	5	3	5	6	60
Zwaar vervoer	0	1	2	2	1	0	1	1	0	0	1	0	9
Andere	0	0	0	0	0	0	0	1	0	0	0	0	1
Onbekend	0	0	0	0	0	0	0	1	1	0	1	3	6
INBREUKEN PER ZWAARTEGRAAD	Jan	Feb	Maa	Apr	Mei	Jun	Jul	Aug	Sep	Okt	Nov	Dec	TOTAAL
SNELHEID	Jan	Feb	Maa	Apr	Mei	Jun	Jul	Aug	Sep	Okt	Nov	Dec	TOTAAL
0-10 km/u te snel	28	104	101	50	7	943	40	61	347	232	65	26	2.004
11-20 km/u te snel	384	331	27	188	121	268	115	277	538	261	186	70	2.766
21-30 km/u te snel	133	68	9	46	192	98	21	206	379	75	32	7	1.266
31-40 km/u te snel	24	18	0	6	78	40	7	73	95	20	6	1	368
>40 km/u te snel	9	3	1	3	30	9	2	25	41	11	3	1	138
??? km/u te snel	3	5	8	3	4	5	5	0	1	2	1	5	42
Subtotaal SNELHEID	581	529	146	296	432	1.363	190	642	1.401	601	293	110	6.584
NIET-SNELHEID	Jan	Feb	Maa	Apr	Mei	Jun	Jul	Aug	Sep	Okt	Nov	Dec	TOTAAL
1ste graad	10	7	9	4	9	10	4	4	14	2	4	4	81
2de graad	9	11	13	7	17	20	9	11	14	6	8	4	129
3de graad	4	7	7	10	14	12	16	17	10	13	10	10	130
4de graad	0	0	0	0	0	0	0	0	0	1	0	0	1
Onbekend/NVT	57	51	65	55	54	47	30	48	45	46	38	54	590
Subtotaal NIET-SNELHEID	80	76	94	76	94	89	59	80	83	68	60	72	931



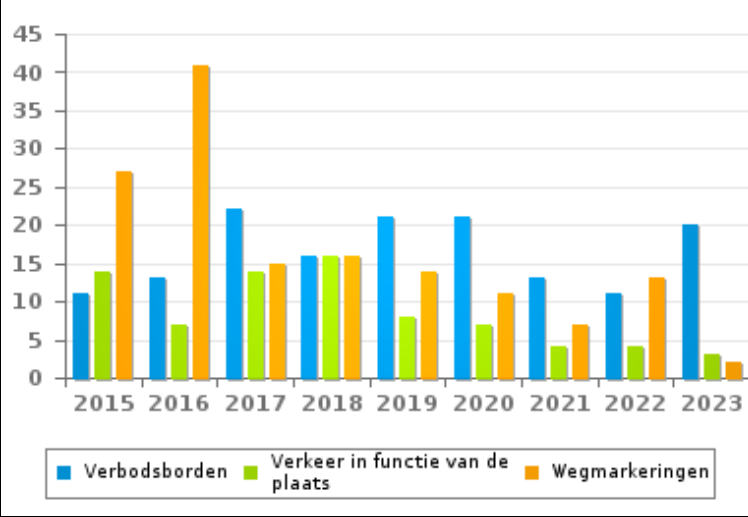
VERKEERSINBREUKEN (autosnelwegen inbegrepen) : ALGEMEEN OVERZICHT (DETAIL)

Vergelijking per jaar: 2015-2023

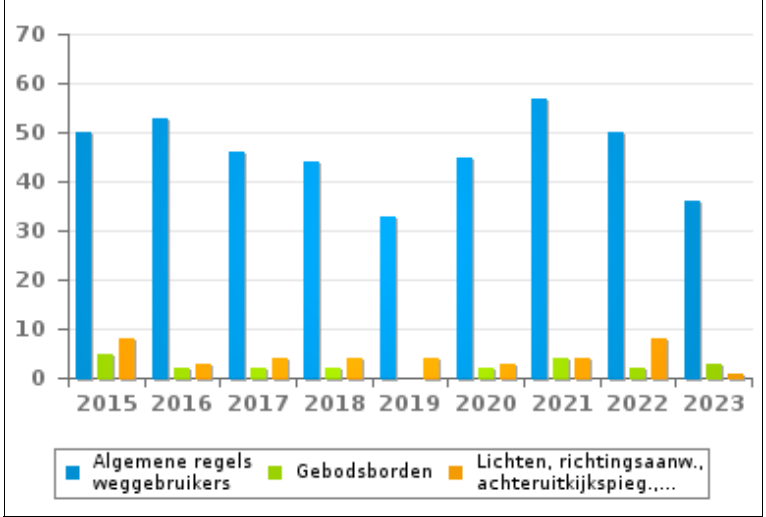
Wegcode(rest)

	2015	2016	2017	2018	2019	2020	2021	2022	2023
Algemene regels weggebruikers	50	53	46	44	33	45	57	50	36
Rijbewegingen	68	69	36	19	28	19	17	22	16
Verbodsborden	11	13	22	16	21	21	13	11	20
Wegmarkeringen	27	41	15	16	14	11	7	13	2
Voorrang	5	10	17	6	10	12	6	8	4
Verkeer in functie van de plaats	14	7	14	16	8	7	4	4	3
Bevelen van bevoegde personen	10	5	6	3	8	14	11	12	3
Vervoer van personen (Wegcode)	6	1	6	1	5	6	11	11	3
Lading van goederen (Wegcode)	4	2	5	1	3	4	8	13	5
Lichten, richtingsaanw., achteruitkijkspieg.,...	8	3	4	4	4	3	4	8	1
Gebodsborden	5	2	2	2	0	2	4	2	3
Wegcode: andere	1	0	0	1	2	2	2	7	0
Gedrag tov bepaalde weggebruikers	0	4	2	1	0	2	2	3	0
TOTAAL	209	210	175	130	136	148	146	164	96

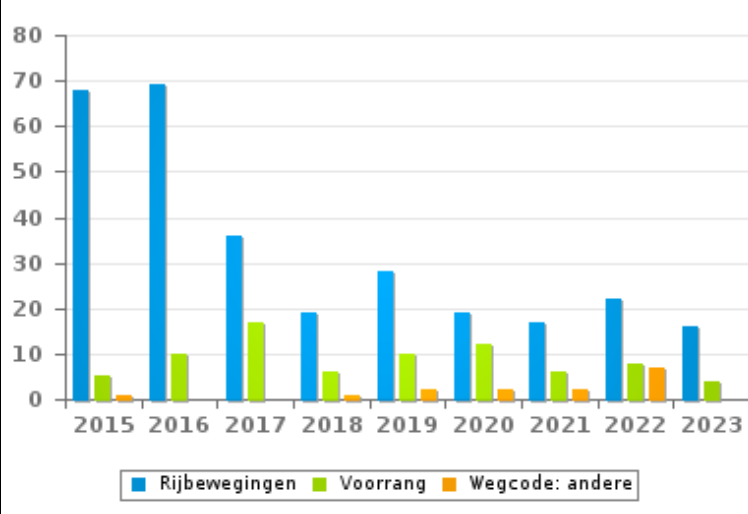
Aantal inbreuken



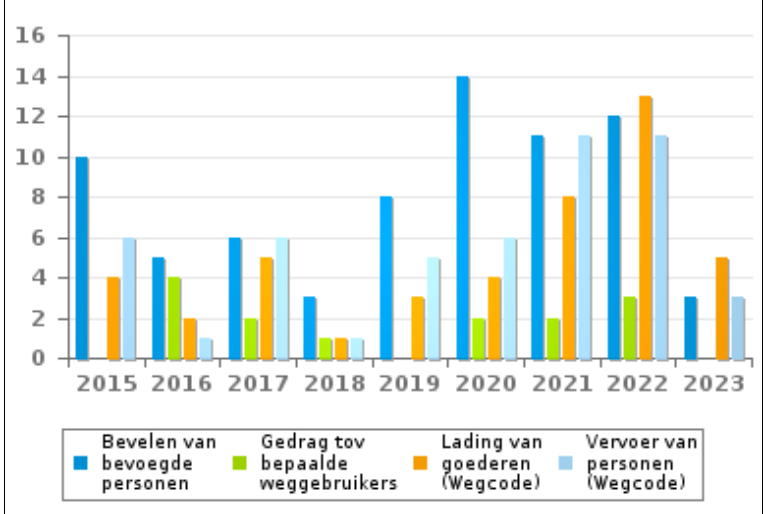
Aantal inbreuken



Aantal inbreuken



Aantal inbreuken





VERKEERSINBREUKEN (autosnelwegen inbegrepen) : TOP 5

2023

Alle inbreuken

Thema	Wetsartikel	Aantal inbreuken	% (*)
Snelheid	Art. 11.2.1°.a). Buiten de bebouwde kommen is de snelheid beperkt tot 120 km per uur op de autosnelwegen [...].	1.733	23,06 %
Snelheid	(Opgelet: de onderstaande overtreding is alleen geldig voor Waals Gewest) Art. 11.1. Binnen de bebouwde kommen is de snelheid beperkt tot 50 km per uur [...].	1.654	22,01 %
Snelheid	(Opgelet: de onderstaande overtreding is alleen geldig voor Waals Gewest) Art. 11.2.2°- a). Buiten de bebouwde kommen is de snelheid beperkt tot 90 km per uur op de openbare wegen verdeeld in vier of meer rijstroken waarvan er ten minste twee bestemd zijn voor iedere rijrichting en de rijrichtingen gescheiden zijn door wegmarkeringen [...]. De lagere snelheidsbeperkingen opgelegd door het verkeersbord C43 of voortvloeiend uitartikel 11.3. blijven van toepassing. Art. 5. De weggebruikers moeten de verkeerslichten, verkeersborden en wegmarkeringen in acht nemen wanneer deze regelmatig zijn naar de vorm, voldoende zichtbaar zijn en overeenkomstig de voorschriften van [het algemeen] reglement [op de politie van het wegverkeer en van het gebruik van de openbare weg] zijn aangebracht. Art. 68.3. Bord C43 [met de vermelding 50]: Vanaf het verkeersbord tot het volgend kruispunt [of verkeersbord C45], verbod te rijden met een grotere snelheid dan [50 km per uur] [...].	1.205	16,03 %
Snelheid	(Opgelet: de onderstaande overtreding is alleen geldig voor Waals Gewest) Art. 11.2.2°- b). Buiten de bebouwde kommen is de snelheid beperkt tot 90 km per uur [...] op de andere openbare wegen. De lagere snelheidsbeperkingen opgelegd door het verkeersbord C43 of voortvloeiend uitartikel 11.3. blijven van toepassing. Art. 5. De weggebruikers moeten de verkeerslichten, verkeersborden en wegmarkeringen in acht nemen wanneer deze regelmatig zijn naar de vorm, voldoende zichtbaar zijn en overeenkomstig de voorschriften van [...] [het algemeen] reglement [op de politie van het wegverkeer en van het gebruik van de openbare weg] zijn aangebracht. Art. 68.3. [...] Bord C43 [met de vermelding 70]: Vanaf het verkeersbord tot het volgend kruispunt [of verkeersbord C45], verbod te rijden met een grotere snelheid dan [70 km per uur] [...].	912	12,14 %
Snelheid	(Opgelet: de onderstaande overtreding is alleen geldig voor Waals Gewest) Art. 11.2.2°- b). Buiten de bebouwde kommen is de snelheid beperkt tot 90 km per uur [...] op de andere openbare wegen. De lagere snelheidsbeperkingen opgelegd door het verkeersbord C43 of voortvloeiend uitartikel 11.3. blijven van toepassing. Art. 5. De weggebruikers moeten de verkeerslichten, verkeersborden en wegmarkeringen in acht nemen wanneer deze regelmatig zijn naar de vorm, voldoende zichtbaar zijn en overeenkomstig de voorschriften van [...] [het algemeen] reglement [op de politie van het wegverkeer en van het gebruik van de openbare weg] zijn aangebracht. Art. 68.3. [...] Bord C43 [met de vermelding 50]: Vanaf het verkeersbord tot het volgend kruispunt [of verkeersbord C45], verbod te rijden met een grotere snelheid dan [50 km per uur] [...].	488	6,49 %



VERKEERSINBREUKEN (autosnelwegen inbegrepen) : TOP 5

2023

4de graadsinbreuken

Thema	Wetsartikel	Aantal inbreuken	% (*)
Wegcode (rest)	De overtreding op de hierna vermelde bepalingen wordt beschouwd als overtreding van 4de graad krachtens artikel 4.4° van KB 30-09-2005 : Art. 20.3.1°. Het is verboden zich op een overweg te begeven wanneer de slagbomen in beweging of gesloten zijn.	1	0,01 %

(*) % ten opzichte van totaal aantal inbreuken



VERKEERSINBREUKEN (autosnelwegen inbegrepen) : MOMENT

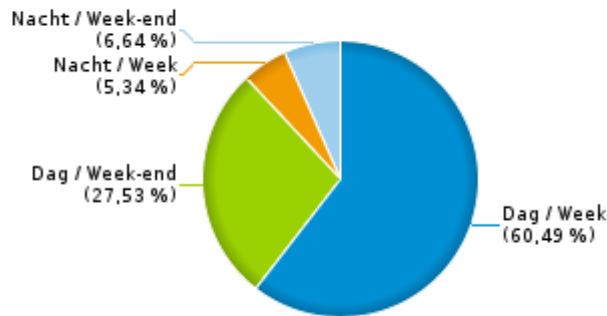
Aantal inbreuken per moment van de week 2023

	Week			Week-end			TOTAAL
	Dag	Nacht	Subtotaal	Dag	Nacht	Subtotaal	
Snelheid	4.042	322	4.364	1.896	324	2.220	6.584
Stilstaan en parkeren	11	1	12	9	0	9	21
GSM	84	0	84	12	3	15	99
Helm en beschermende kledij	7	0	7	2	0	2	9
Gordel en kinderzitje	26	1	27	3	1	4	31
Verkeerslichten	1	0	1	0	0	0	1
Wegcode (rest)	64	2	66	24	6	30	96
Alcohol	55	38	93	33	98	131	224
Drugs	23	6	29	11	14	25	54
Inschrijving	46	6	52	16	9	25	77
Rijbewijs	42	11	53	16	12	28	81
Technische eisen	103	8	111	34	17	51	162
Verzekering	36	6	42	9	9	18	60
Zwaar vervoer	5	0	5	3	1	4	9
Andere	0	0	0	0	1	1	1
Onbekend	1	0	1	1	4	5	6
TOTAAL	4.546	401	4.947	2.069	499	2.568	7.515

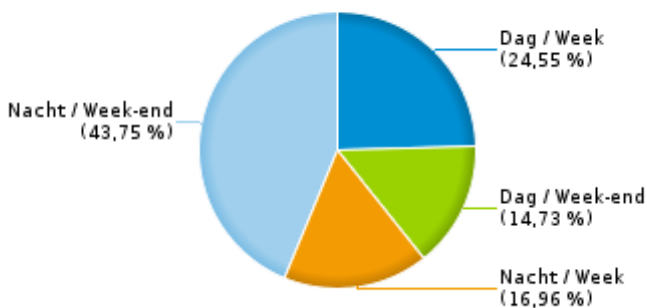
Weekend: van vrijdag 22.00u tot maandag 06.00u
Week: van maandag 06.00u tot vrijdag 22.00u

Dag: van 06.00u tot 22.00u
Nacht: van 22.00u tot 06.00u

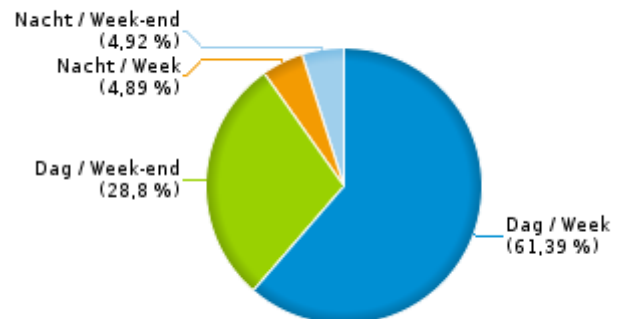
% inbreuken per moment - 2023



% alcoholinbreuken per moment - 2023



% snelheidsinbreuken per moment - 2023





SNELHEIDSINBREUKEN (autosnelwegen inbegrepen) : PLAATS

2023

Bertrix

Straat	Huis nr	Km paal	11-20 km/u te snel	21-30 km/u te snel	31-40 km/u te snel	>40 km/u te snel	??? km/u te snel	TOTAAL
Croix-Dominique			0	0	0	0	1	1
N853 Bertrix (N845) - Mon Idée (N95)	*	2.6	113	24	2	2	0	141
N853 Bertrix (N845) - Mon Idée (N95)		0.6	68	11	3	0	0	82
N853 Bertrix (N845) - Mon Idée (N95)	*	0.6	55	7	3	0	0	65
N853 Bertrix (N845) - Mon Idée (N95)	52	0.6	14	2	0	0	0	16
N884 Les Corettes (Bertrix) - Messincourt (F)	*	2.2	3	0	0	0	0	3
N884 Les Corettes (Bertrix) - Messincourt (F)	*	0.5	0	0	1	0	0	1
N89 Richting Bouillon/Sedan (F)		26.3	0	0	0	0	1	1
N89 Richting Salmchâteau (Vielsalm)		23.4	0	0	0	0	1	1
Place des 3 Fers			0	0	0	0	1	1
Rue de Renaumont			0	0	0	0	1	1
Rue des Ecoles			0	0	0	0	1	1
TOTAAL			253	44	9	2	6	314

Bouillon

Straat	Huis nr	Km paal	0-10 km/u te snel	11-20 km/u te snel	21-30 km/u te snel	31-40 km/u te snel	>40 km/u te snel	TOTAAL
N828 Doortocht Bouillon (N89-Noirefontaine)		0.5	0	24	2	3	0	29
N89 - NOIREFONTAINE VERS FRANCE		8.5	422	172	50	14	5	663
N89 - NOIREFONTAINE VERS MENUCHENET		8.5	398	67	12	11	2	490
N89 VERS FRANCE		7.07	93	428	481	152	51	1.205
RN 819, ROCHEHAUT RUE DU PALIS	*	9.2	0	2	0	0	0	2
TOTAAL			913	693	545	180	58	2.389

Daverdisse

Straat	Huis nr	Km paal	0-10 km/u te snel	11-20 km/u te snel	21-30 km/u te snel	31-40 km/u te snel	>40 km/u te snel	??? km/u te snel	TOTAAL
N835 Sourd d'Ave (N94) - Gribelle (N95)	*	14.7	0	17	0	1	0	0	18



SNELHEIDSINBREUKEN (autosnelwegen inbegrepen) : PLAATS

2023

Daverdisse

Straat	Huis nr	Km paal	0-10 km/u te snel	11-20 km/u te snel	21-30 km/u te snel	31-40 km/u te snel	>40 km/u te snel	??? km/u te snel	TOTAAL
N835 Sourd d'Ave (N94) - Gribelle (N95)	*	14.6	0	4	0	0	0	0	4
N 835 VERS HAUT-FAYS		13.32	47	28	9	1	2	0	87
N 835 VERS WELLIN		13.32	16	6	2	0	1	0	25
Rue de Wellin	7		0	0	0	0	0	1	1
TOTAAL			63	55	11	2	3	1	135

Herbeumont

Straat	Huis nr	Km paal	??? km/u te snel	TOTAAL
Rue Champs-Simon			1	1
TOTAAL			1	1

Libin

Straat	Huis nr	Km paal	0-10 km/u te snel	11-20 km/u te snel	21-30 km/u te snel	31-40 km/u te snel	>40 km/u te snel	??? km/u te snel	TOTAAL
A4-E411 Richting Brussel			0	1	4	0	0	4	9
A4-E411 Richting Brussel		111.0	0	2	2	1	0	0	5
A4-E411 Richting Brussel		111.1	1	0	1	1	0	0	3
A4-E411 Richting Brussel		114.5	0	0	0	0	0	1	1
A4-E411 Richting Brussel		115.2	0	0	0	0	0	1	1
A4-E411 Richting Brussel		116.0	0	0	0	0	0	1	1
A4-E411 Richting Brussel		119.6	0	0	0	0	0	1	1
A4-E411 Richting Brussel		120.0	0	0	0	0	0	1	1
A4-E411 Richting Brussel Afrit 24 Transinne		120.3	0	0	0	0	0	1	1
A4-E411 Richting Luxemburg (L)	*	114.8	0	23	29	7	3	0	62
A4-E411 Richting Luxemburg (L)		118.0	0	0	0	0	0	2	2
A4-E411 Richting Luxemburg (L)			0	0	1	0	0	1	2
A4-E411 Richting Luxemburg (L)		114.8	0	0	0	0	1	0	1



SNELHEIDSINBREUKEN (autosnelwegen inbegrepen) : PLAATS

2023

Libin

Straat	Huis nr	Km paal	0-10 km/u te snel	11-20 km/u te snel	21-30 km/u te snel	31-40 km/u te snel	>40 km/u te snel	??? km/u te snel	TOTAAL
A4-E411 Richting Luxemburg (L)		116.1	0	0	1	0	0	0	1
E 411/ A 4 VERS LUXEMBOURG		114.8	108	215	59	14	3	0	399
E411 TRANSINNE VERS LUXEMBOURG		114.8	125	136	41	11	6	0	319
N40 Richting Aarlen			0	0	0	0	0	1	1
N808 Saint-Hubert (N89) - Maissin (Paliseul)(N889)	*	13.3	0	14	4	0	0	0	18
Rue du Curé	9		0	0	0	0	0	1	1
TOTAAL			234	391	142	34	13	15	829

Paliseul

Straat	Huis nr	Km paal	11-20 km/u te snel	21-30 km/u te snel	31-40 km/u te snel	>40 km/u te snel	TOTAAL
N853 Bertrix (N845) - Mon Idée (N95)	*	16.2	67	21	4	2	94
N853 Bertrix (N845) - Mon Idée (N95)	*	13	47	9	1	0	57
N853 Bertrix (N845) - Mon Idée (N95)	*	8.8	15	5	0	0	20
N853 PALISEUL, A PROXIMITE DU GARAGE DION EN DIREC	*	12.1	3	1	0	0	4
N899 Forrières (N849) - Menuchenet (N95)	*	23.3	34	6	0	0	40
N899 Forrières (N849) - Menuchenet (N95)	*	30.6	13	8	1	0	22
N899 Forrières (N849) - Menuchenet (N95)	*	30.8	18	3	1	0	22
N899 Forrières (N849) - Menuchenet (N95)	*	32.5	18	0	1	0	19
TOTAAL			215	53	8	2	278

Saint-Hubert

Straat	Huis nr	Km paal	0-10 km/u te snel	11-20 km/u te snel	21-30 km/u te snel	31-40 km/u te snel	>40 km/u te snel	??? km/u te snel	TOTAAL
Chemin-Martin	1		0	0	0	0	0	1	1
N803 Saint-Hubert (N808) -Rochefort (N86)			0	0	0	0	0	1	1
N808 POIX SAINT-HUBERT DEVANT L'ECOLE EN DIRECTION	*	8.3	0	2	0	0	0	0	2



SNELHEIDSINBREUKEN (autosnelwegen inbegrepen) : PLAATS

2023

Saint-Hubert

Straat	Huis nr	Km paal	0-10 km/u te snel	11-20 km/u te snel	21-30 km/u te snel	31-40 km/u te snel	>40 km/u te snel	??? km/u te snel	TOTAAL
N808 Saint-Hubert (N89) - Maissin (Paliseul)(N889)	*	8.2	0	2	0	0	0	0	2
N808 Saint-Hubert (N89) - Maissin (Paliseul)(N889)		6.0	0	0	0	0	0	1	1
N808 SAINT-HUBERT RUE DE LA CONVERSERIE	*	1.2	0	40	7	1	1	0	49
N808 SAINT-HUBERT RUE DE LA CONVERSERIE VERS RN89	*	1.2	0	29	3	1	0	0	33
N 808 VERS LIBIN		8.2	44	10	3	0	0	0	57
N 808 VERS SAINT-HUBERT		8.2	62	23	7	1	0	0	93
N 849 - RUE DU MONT VERS CENTRE DE SAINT-HUBERT	136	1.64	27	13	3	0	0	0	43
N 849 - RUE DU MONT VERS RN 89	136	1.64	58	25	3	1	0	0	87
N89 Richting Bouillon/Sedan (F)		50.0	0	0	0	0	0	1	1
N89 Richting Salmchâteau (Vielsalm)	*	50	7	12	3	0	0	0	22
N89 Richting Salmchâteau (Vielsalm)	*	46.4	5	3	1	0	0	0	9
N89 Richting Salmchâteau (Vielsalm)			0	0	0	1	0	1	2
N89 Richting Sedan (F) Oprit N849			0	0	0	0	0	1	1
N89 VERS CHAMPLON		45.9	5	26	50	17	7	0	105
N89 VERS CHAMPLON		46.15	0	14	19	13	1	0	47
N89 VERS LIBRAMONT		46.15	5	72	107	40	18	0	242
N89 VERS LIBRAMONT		45.9	2	25	40	18	9	0	94
Rue de la Fontaine	7		0	0	0	0	0	1	1
TOTAAL			215	296	246	93	36	7	893

Tellin

Straat	Huis nr	Km paal	0-10 km/u te snel	11-20 km/u te snel	21-30 km/u te snel	31-40 km/u te snel	>40 km/u te snel	??? km/u te snel	TOTAAL
A4-E411 Richting Brussel	*	111	0	181	42	5	2	0	230
A4-E411 Richting Brussel		110.7	0	68	26	6	1	0	101
A4-E411 Richting Brussel			0	12	8	3	1	6	30



SNELHEIDSINBREUKEN (autosnelwegen inbegrepen) : PLAATS

2023

Tellin

Straat	Huis nr	Km paal	0-10 km/u te snel	11-20 km/u te snel	21-30 km/u te snel	31-40 km/u te snel	>40 km/u te snel	??? km/u te snel	TOTAAL
A4-E411 Richting Brussel		111.0	0	3	3	0	4	0	10
A4-E411 Richting Brussel	*	111.1	0	2	1	2	0	0	5
A4-E411 Richting Brussel		107.0	0	0	0	1	0	0	1
A4-E411 Richting Brussel		110.0	0	1	0	0	0	0	1
A4-E411 Richting Luxemburg (L)			0	0	1	0	1	1	3
A4-E411 Richting Luxemburg (L)		107.1	0	0	0	1	0	0	1
E 411/ A 004 VERS BRUXELLES		111.1	180	149	27	8	5	0	369
E411/ A004 VERS BRUXELLES		106.2	174	125	40	3	5	0	347
N803 Saint-Hubert (N808) -Rochefort (N86)	*	10.9	0	3	1	0	0	0	4
N846 Halma (N40) - Grupont (N803)	*	9.4	0	5	1	0	0	0	6
N846 Halma (N40) - Grupont (N803)	*	6.7	0	2	0	0	0	0	2
N846 Halma (N40) - Grupont (N803)		3.8	0	0	0	0	0	1	1
N899 Forrières (N849) - Menuchenet (N95)	*	7.2	0	63	13	2	2	0	80
N899 Forrières (N849) - Menuchenet (N95)	*	8	0	9	0	0	0	0	9
N899 Forrières (N849) - Menuchenet (N95)		8.1	0	0	0	0	0	1	1
TOTAAL			354	623	163	31	21	9	1.201

Wellin

Straat	Huis nr	Km paal	0-10 km/u te snel	11-20 km/u te snel	21-30 km/u te snel	31-40 km/u te snel	>40 km/u te snel	??? km/u te snel	TOTAAL
A4-E411 Richting Brussel		101.0	0	0	0	0	0	1	1
A4-E411 Richting Brussel			0	0	0	0	0	1	1
A4-E411 Richting Luxemburg (L)			0	0	1	0	0	0	1
N40 Richting Aarlen	*	76.4	98	35	20	1	0	0	154
N40 Richting Bergen	*	76.4	86	56	18	5	1	0	166
N40 - RUE DE LA STATION VERS CENTRE WELLIN	47-49	75.4	4	61	5	3	0	0	73
N40 - RUE DE LA STATION VERS HALMA	47-49	75.4	1	4	5	0	1	0	11
N40 VERS CENTRE WELLIN		75.4	29	48	3	2	1	0	83



SNELHEIDSINBREUKEN (autosnelwegen inbegrepen) : PLAATS

2023

Wellin

Straat	Huis nr	Km paal	0-10 km/u te snel	11-20 km/u te snel	21-30 km/u te snel	31-40 km/u te snel	>40 km/u te snel	??? km/u te snel	TOTAAL
N40 VERS HALMA		75.4	7	4	1	0	0	0	12
N835 Sourd d'Ave (N94) - Gribelle (N95)	*	4.5	0	11	3	0	0	0	14
N835 Sourd d'Ave (N94) - Gribelle (N95)	*	4.4	0	8	5	0	0	0	13
N835 Sourd d'Ave (N94) - Gribelle (N95)		2.5	0	6	1	0	0	0	7
N835 Sourd d'Ave (N94) - Gribelle (N95)	*	4.0	0	6	0	0	0	0	6
N835 Sourd d'Ave (N94) - Gribelle (N95)	*	4.9	0	1	0	0	0	0	1
Rue de Beauraing	164		0	0	0	0	0	1	1
TOTAAL			225	240	62	11	3	3	544



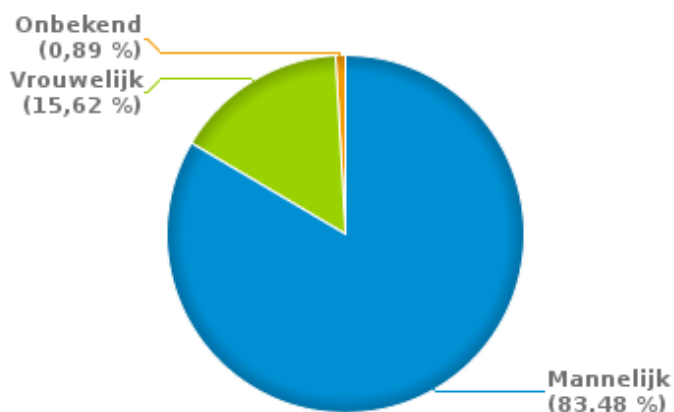
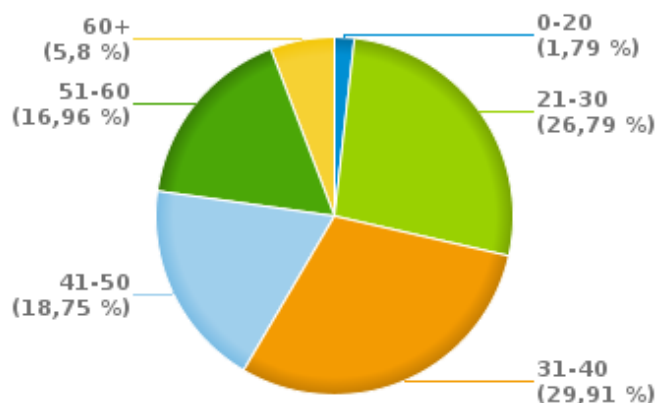
SNELHEIDSINBREUKEN (autosnelwegen inbegrepen) : SNELHEIDSREGIME

2023

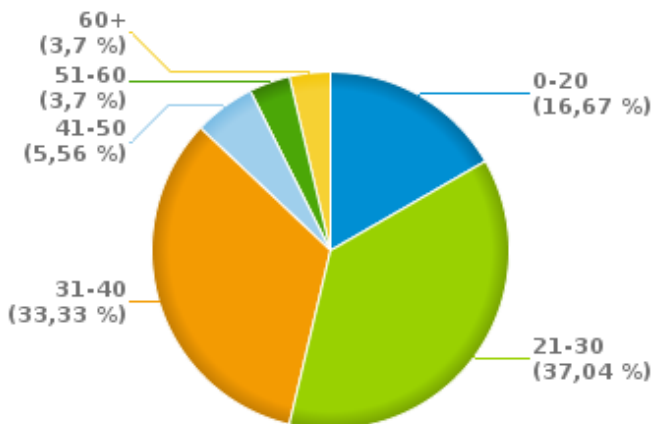
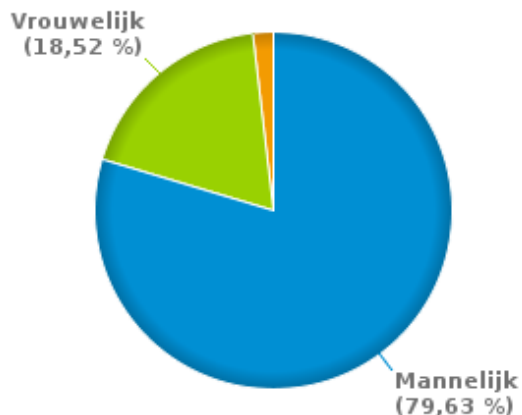
toegelaten snelheid	0-10 km/u te snel	11-20 km/u te snel	21-30 km/u te snel	31-40 km/u te snel	>40 km/u te snel	??? km/u te snel	TOTAAL
50	521	1.553	902	277	96	0	3.349
60	309	47	5	0	0	0	361
70	574	233	68	27	11	0	913
90	0	2	0	0	0	0	2
120	600	931	291	64	31	0	1.917
Onbekend	0	0	0	0	0	42	42
TOTAAL	2.004	2.766	1.266	368	138	42	6.584

**VERKEERSINBREUKEN (autosnelwegen inbegrepen) : PROFILERING
2023****Aantal inbreuken alcohol per geslacht en per leeftijdscategorie**

	Mannelijk	Vrouwelijk	Onbekend	TOTAAL
0-20	4	0	0	4
21-30	54	6	0	60
31-40	55	11	1	67
41-50	28	14	0	42
51-60	33	4	1	38
60+	13	0	0	13
TOTAAL	187	35	2	224

% Alcoholinbreuken per geslacht - 2023**% Alcoholinbreuken per leeftijd - 2023****Aantal inbreuken drugs per geslacht en per leeftijdscategorie**

	Mannelijk	Vrouwelijk	Onbekend	TOTAAL
0-20	6	2	1	9
21-30	16	4	0	20
31-40	17	1	0	18
41-50	3	0	0	3
51-60	1	1	0	2
60+	0	2	0	2
TOTAAL	43	10	1	54

% Drugsinbreuken per leeftijd - 2023**% Drugsinbreuken per geslacht - 2023**



VERKEERSINBREUKEN

REPORT FILTERS

Begin jaar van de inbreuken	2015
Einde jaar van de inbreuken	2023
Trimester	Trim. 1;Trim. 2;Trim. 3;Trim. 4
Datum van afsluiting van de gegevensbank	30/04/24
Politiezone	PZ SEMOIS ET LESSE (BERTRIX)
Lokale/federale eenheid	
Op/Buiten snelweg	(autosnelwegen inbegrepen)
Vaststellende politie-eenheid	

Refresh report datum	01/07/2024 10:22:01
-----------------------------	---------------------