

**Overzicht
Verkeersinbreuken
(autosnelwegen inbegrepen)
2023**

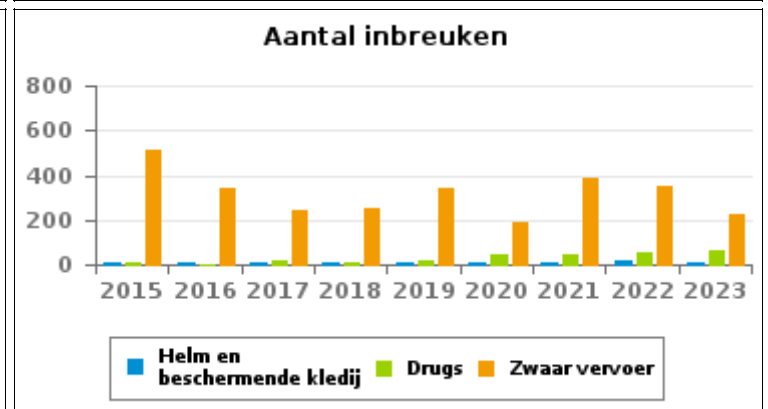
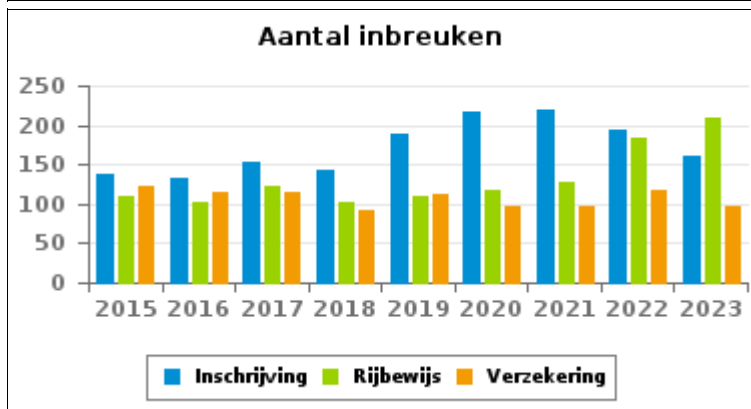
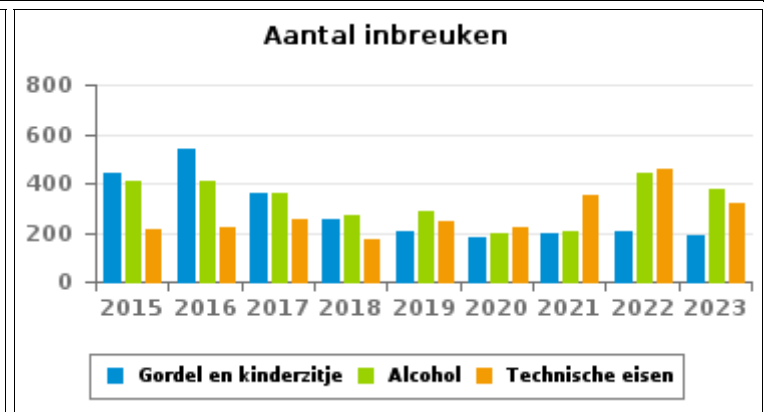
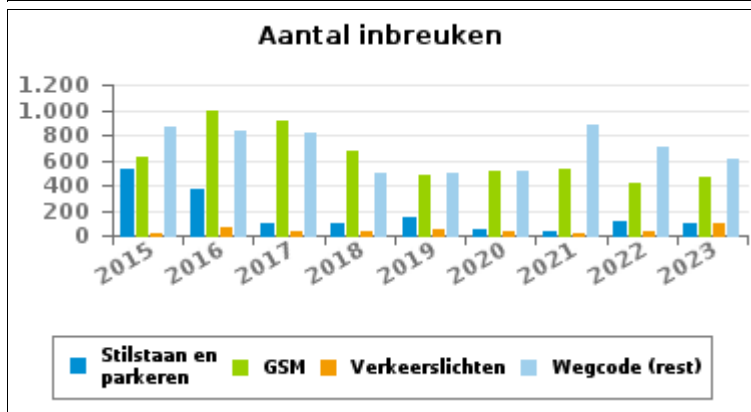
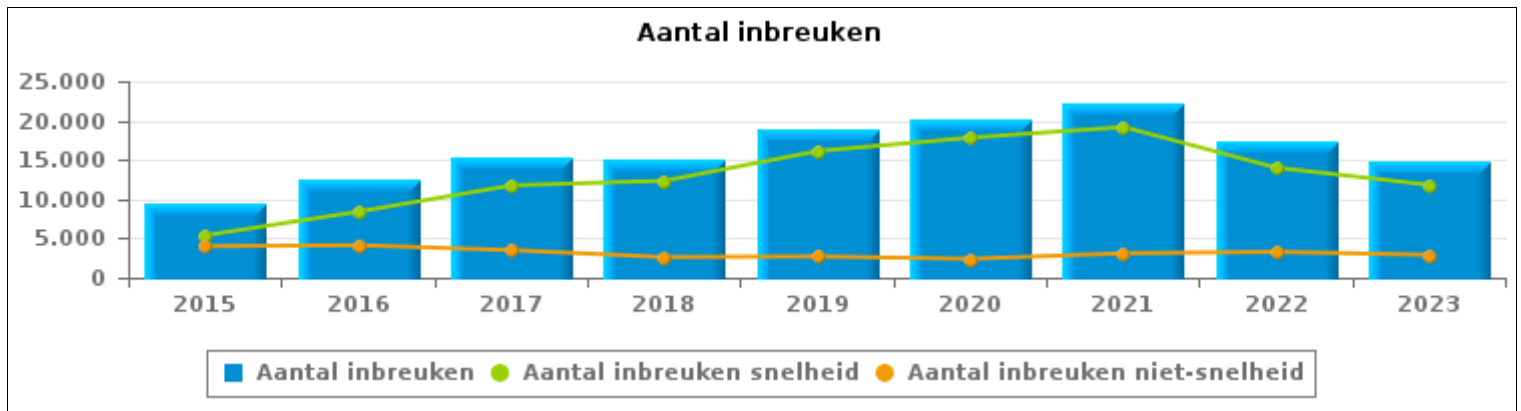
**PZ CENTRE ARDENNE
(BASTOGNE)**



VERKEERSINBREUKEN (autosnelwegen inbegrepen) : ALGEMEEN OVERZICHT

Vergelijking per jaar: 2015-2023

	2015	2016	2017	2018	2019	2020	2021	2022	2023
TOTAAL AANTAL INBREUKEN	9.405	12.552	15.250	14.961	18.825	20.221	22.281	17.288	14.717
INBREUKEN PER THEMA									
	2015	2016	2017	2018	2019	2020	2021	2022	2023
Snelheid	5.395	8.412	11.746	12.340	16.111	17.823	19.173	14.000	11.809
Stilstaan en parkeren	536	367	104	101	149	51	36	109	103
GSM	627	998	909	680	482	514	532	410	458
Helm en beschermende kledij	9	13	8	12	9	10	5	19	9
Gordel en kindersitje	437	541	359	254	205	182	193	201	190
Verkeerslichten	17	68	31	36	56	28	23	32	93
Wegcode (rest)	869	828	819	498	501	517	877	697	602
Alcohol	410	408	363	267	288	197	201	443	373
Drugs	11	1	16	8	14	49	49	56	60
Inschrijving	139	133	154	142	188	216	220	195	161
Rijbewijs	109	101	122	101	110	117	128	184	209
Technische eisen	209	223	256	172	241	223	350	457	316
Verzekering	123	115	116	91	113	97	96	118	97
Zwaar vervoer	509	339	239	250	344	187	387	355	225
Andere	5	4	8	6	12	10	7	8	10
Onbekend	0	1	0	3	2	0	4	4	2



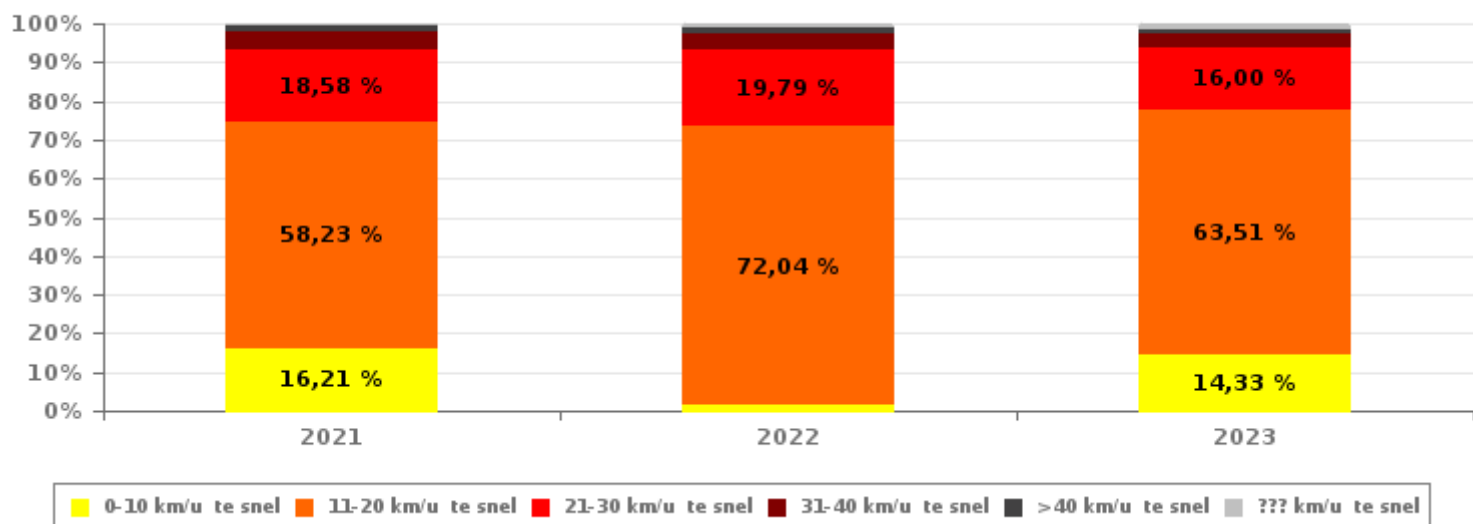


VERKEERSINBREUKEN (autosnelwegen inbegrepen) : ALGEMEEN OVERZICHT INBREUKEN PER ZWAARTEGRAAD

Vergelijking per jaar: 2015-2023

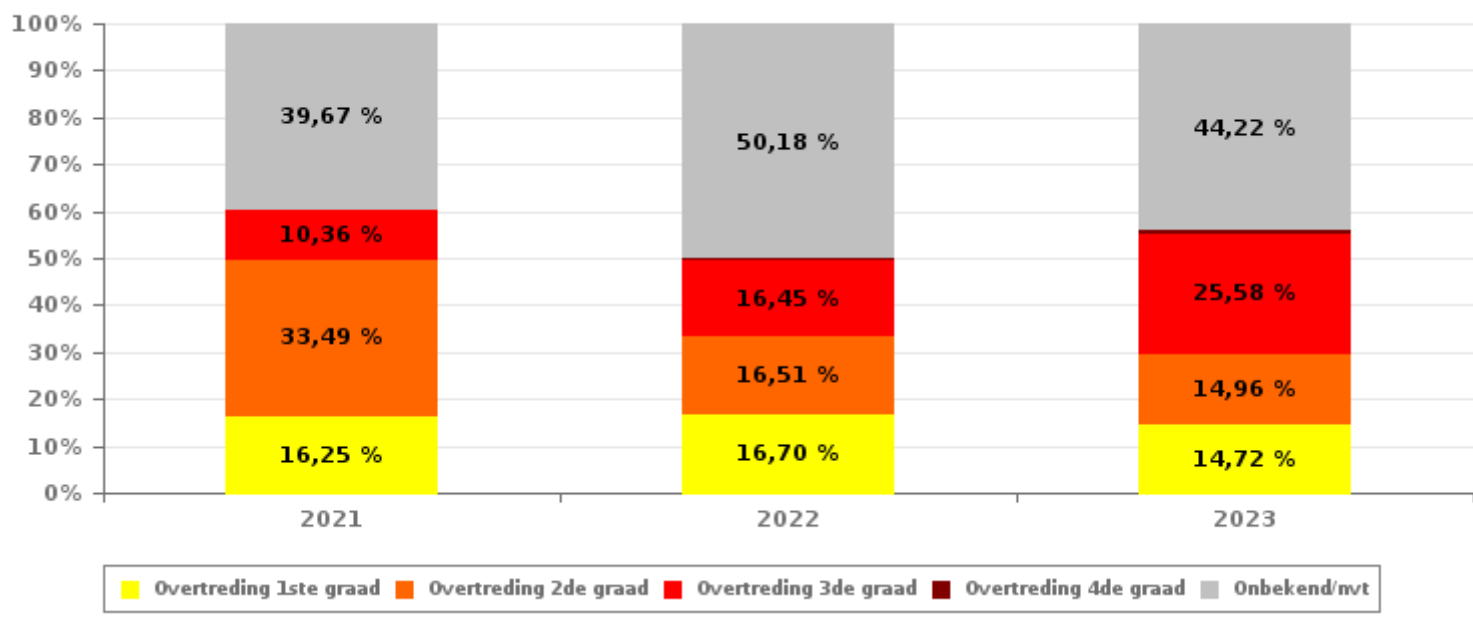
SNELHEID	2015	2016	2017	2018	2019	2020	2021	2022	2023
0-10 km/u te snel	48	92	321	576	100	141	3.108	184	1.692
11-20 km/u te snel	714	1.594	3.123	5.179	9.871	12.073	11.164	10.085	7.500
21-30 km/u te snel	3.314	4.822	5.723	4.739	4.451	3.981	3.563	2.770	1.890
31-40 km/u te snel	943	1.324	1.793	1.263	1.195	1.099	903	618	412
>40 km/u te snel	309	515	696	510	385	405	323	191	160
??? km/u te snel	67	65	90	73	109	124	112	152	155
Subtotaal SNELHEID	5.395	8.412	11.746	12.340	16.111	17.823	19.173	14.000	11.809

Aantal (snelheid) inbreuken : indeling per graad



NIET-SNELHEID	2015	2016	2017	2018	2019	2020	2021	2022	2023
1ste graad	1.037	922	774	543	436	372	505	549	428
2de graad	1.471	1.864	1.416	1.033	996	968	1.041	543	435
3de graad	146	216	231	171	193	212	322	541	744
4de graad	6	4	11	4	5	7	7	5	15
Onbekend/NVT	1.350	1.134	1.072	870	1.084	839	1.233	1.650	1.286
Subtotaal NIET-SNELHEID	4.010	4.140	3.504	2.621	2.714	2.398	3.108	3.288	2.908

Aantal (niet-snelheid) inbreuken : indeling per graad





VERKEERSINBREUKEN (autosnelwegen inbegrepen) : ALGEMEEN OVERZICHT

Vergelijking per maand voor het jaar 2023

	Jan	Feb	Maa	Apr	Mei	Jun	Jul	Aug	Sep	Okt	Nov	Dec	TOTAAL
TOTAAL AANTAL INBREUKEN	735	964	799	971	1.137	1.468	1.527	1.433	1.338	2.394	1.143	808	14.717
INBREUKEN PER THEMA	Jan	Feb	Maa	Apr	Mei	Jun	Jul	Aug	Sep	Okt	Nov	Dec	TOTAAL
Snelheid	538	696	551	742	910	1.215	1.277	1.146	1.054	2.098	972	610	11.809
Stilstaan en parkeren	3	16	10	8	5	7	25	5	10	3	6	5	103
GSM	26	33	39	38	37	35	36	50	59	45	22	38	458
Helm en beschermende kledij	0	0	0	0	1	3	1	2	1	1	0	0	9
Gordel en kinderzitje	5	9	13	15	17	24	14	25	31	16	15	6	190
Verkeerslichten	1	0	1	4	7	13	20	17	6	18	4	2	93
Wegcode (rest)	54	72	70	41	19	55	36	63	59	69	29	35	602
Alcohol	38	31	31	32	31	24	42	16	30	32	23	43	373
Drugs	3	2	9	3	1	4	4	7	11	9	4	3	60
Inschrijving	3	10	9	8	12	23	14	14	18	13	19	18	161
Rijbewijs	21	9	20	19	18	15	13	25	20	18	14	17	209
Technische eisen	33	37	26	20	41	23	25	23	19	40	15	14	316
Verzekering	6	12	7	6	8	11	10	6	7	5	11	8	97
Zwaar vervoer	4	36	13	35	30	15	9	32	10	27	8	6	225
Andere	0	1	0	0	0	1	0	2	3	0	0	3	10
Onbekend	0	0	0	0	0	0	1	0	0	0	1	0	2
INBREUKEN PER ZWAARTEGRAAD													
SNELHEID	Jan	Feb	Maa	Apr	Mei	Jun	Jul	Aug	Sep	Okt	Nov	Dec	TOTAAL
0-10 km/u te snel	2	1	40	1	49	62	207	342	195	514	118	161	1.692
11-20 km/u te snel	375	517	385	573	710	839	772	591	635	1.117	640	346	7.500
21-30 km/u te snel	127	123	95	125	117	229	225	139	159	325	150	76	1.890
31-40 km/u te snel	18	31	17	23	21	50	45	40	33	87	37	10	412
>40 km/u te snel	8	11	5	12	7	21	14	17	11	37	12	5	160
??? km/u te snel	8	13	9	8	6	14	14	17	21	18	15	12	155
Subtotaal SNELHEID	538	696	551	742	910	1.215	1.277	1.146	1.054	2.098	972	610	11.809
NIET-SNELHEID	Jan	Feb	Maa	Apr	Mei	Jun	Jul	Aug	Sep	Okt	Nov	Dec	TOTAAL
1ste graad	30	60	42	28	13	38	38	40	37	56	24	22	428
2de graad	17	22	32	31	30	48	45	51	54	35	40	30	435
3de graad	45	55	62	53	52	73	62	81	97	75	33	56	744
4de graad	1	0	2	2	0	3	4	2	0	1	0	0	15
Onbekend/NVT	104	131	110	115	132	91	101	113	96	129	74	90	1.286
Subtotaal NIET-SNELHEID	197	268	248	229	227	253	250	287	284	296	171	198	2.908

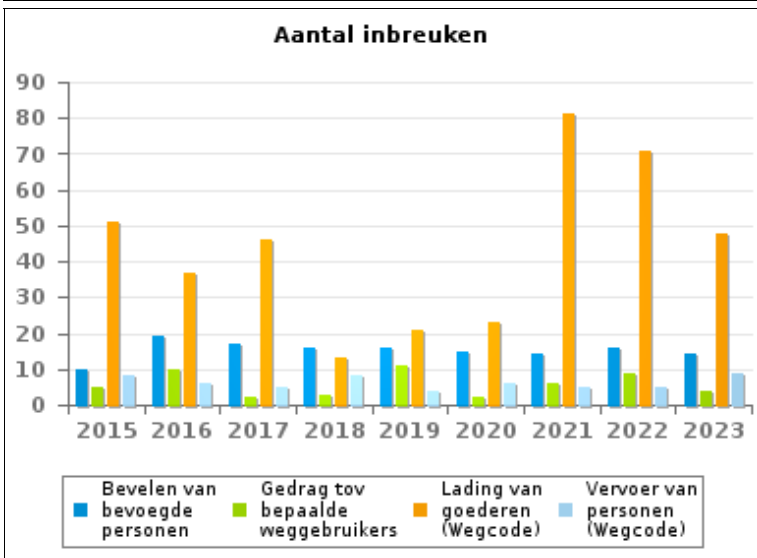
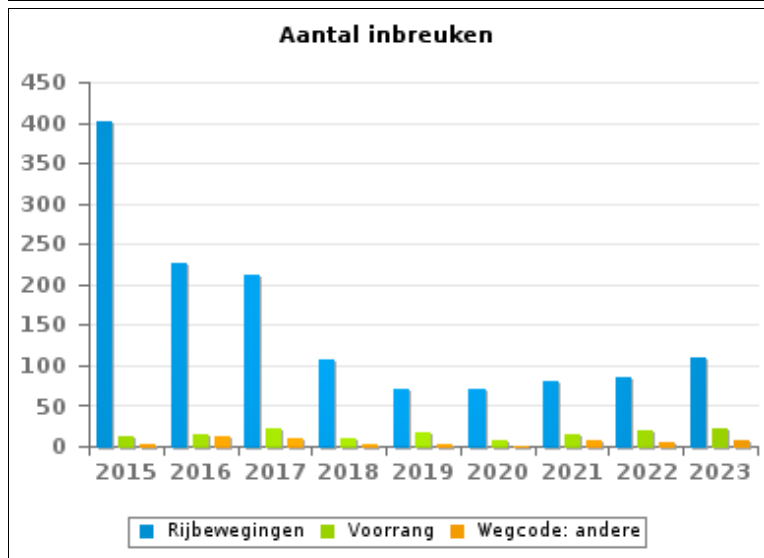
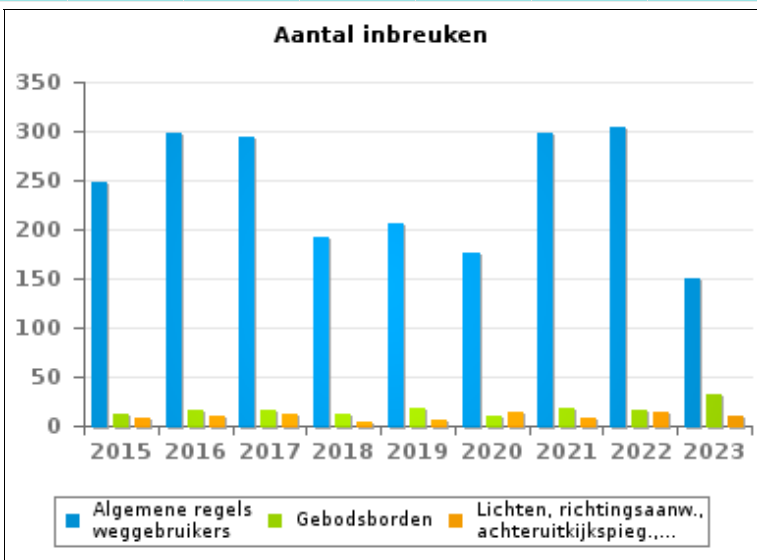
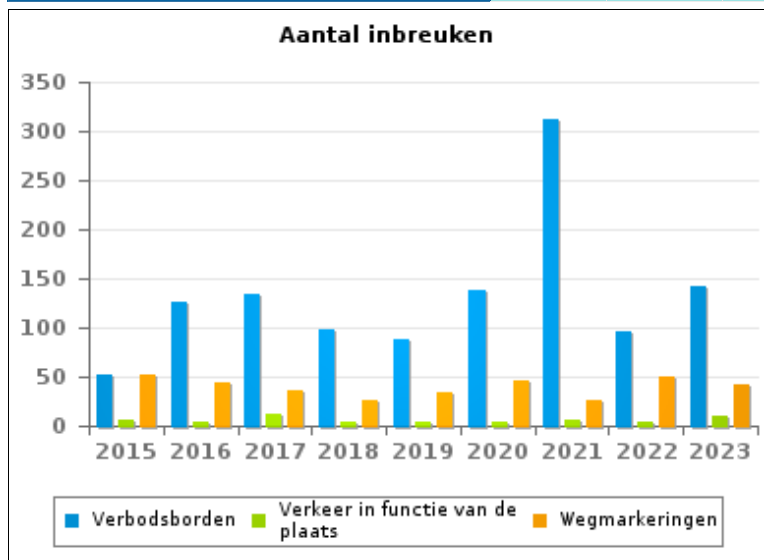


VERKEERSINBREUKEN (autosnelwegen inbegrepen) : ALGEMEEN OVERZICHT (DETAIL)

Vergelijking per jaar: 2015-2023

Wegcode(rest)

	2015	2016	2017	2018	2019	2020	2021	2022	2023
Algemene regels weggebruikers	248	298	294	193	206	176	298	305	150
Rijbewegingen	402	227	211	106	71	71	80	85	110
Verbodsborden	52	126	135	98	89	139	312	97	142
Lading van goederen (Wegcode)	51	37	46	13	21	23	81	71	48
Wegmarkeringen	52	45	36	27	35	46	26	50	42
Gebodsborden	12	17	16	12	18	11	18	16	33
Bevelen van bevoegde personen	10	19	17	16	16	15	14	16	14
Voorrang	11	15	22	10	16	8	14	19	21
Lichten, richtingsaanw., achteruitkijkspieg.,...	8	11	13	5	7	15	8	14	11
Verkeer in functie van de plaats	7	5	12	5	5	4	7	5	10
Vervoer van personen (Wegcode)	8	6	5	8	4	6	5	5	9
Gedrag tov bepaalde weggebruikers	5	10	2	3	11	2	6	9	4
Wegcode: andere	3	12	10	2	2	1	8	5	8
TOTAAL	869	828	819	498	501	517	877	697	602





VERKEERSINBREUKEN (autosnelwegen inbegrepen) : TOP 5

2023

Alle inbreuken

Thema	Wetsartikel	Aantal inbreuken	% (*)
Snelheid	(Opgelet: de onderstaande overtreding is alleen geldig voor Waals Gewest) Art. 11.1. Binnen de bebouwde kommen is de snelheid beperkt tot 50 km per uur [...].	4.714	32,03 %
Snelheid	Art. 11.2.1°.a). Buiten de bebouwde kommen is de snelheid beperkt tot 120 km per uur op de autosnelwegen [...].	4.028	27,37 %
Snelheid	(Opgelet: de onderstaande overtreding is alleen geldig voor Waals Gewest) Art. 11.2.2°- b). Buiten de bebouwde kommen is de snelheid beperkt tot 90 km per uur [...] op de andere openbare wegen. De lagere snelheidsbeperkingen opgelegd door het verkeersbord C43 of voortvloeiend uitartikel 11.3. blijven van toepassing. Art. 5. De weggebruikers moeten de verkeerslichten, verkeersborden en wegmarkeringen in acht nemen wanneer deze regelmatig zijn naar de vorm, voldoende zichtbaar zijn en overeenkomstig de voorschriften van [...] [het algemeen] reglement [op de politie van het wegverkeer en van het gebruik van de openbare weg] zijn aangebracht. Art. 68.3. [...] Bord C43 [met de vermelding 70]: Vanaf het verkeersbord tot het volgend kruispunt [of verkeersbord C45], verbod te rijden met een grotere snelheid dan [70 km per uur] [...].	925	6,29 %
Snelheid	(Opgelet: de onderstaande overtreding is alleen geldig voor Waals Gewest) Art. 11.2.2°.b). Buiten de bebouwde kommen is de snelheid beperkt tot 90 km per uur op de andere openbare wegen.	523	3,55 %
GSM	De overtreding op de hierna vermelde bepalingen wordt beschouwd als overtreding van 3de graad krachtens artikel 3.2°/2 van KB 30-09-2005: Art. 8.4. Behalve wanneer zijn voertuig stilstaat of geparkeerd is, mag de bestuurder geen mobiel elektronisch apparaat met een scherm [GSM/Smartphone/...] gebruiken, vasthouden noch manipuleren, tenzij het in een daartoe bestemde houder aan het voertuig bevestigd is.	458	3,11 %



VERKEERSINBREUKEN (autosnelwegen inbegrepen) : TOP 5

2023

4de graadsinbreuken

Thema	Wetsartikel	Aantal inbreuken	% (*)
Wegcode (rest)	De overtreding op de hierna vermelde bepalingen wordt beschouwd als overtreding van 4de graad krachtens artikel 4.7° van KB 30-09-2005 :Art. 50. Behoudens speciale toelating van de wettelijke gemachtigde overheid zijn verboden op de openbare weg, alle snelheids- en sportwedstrijden, inzonderheid snelheids-, regelmatigheids- of behendigheidsritten of -wedstrijden.	7	0,05 %
Wegcode (rest)	De overtreding op de hierna vermelde bepalingen wordt beschouwd als overtreding van 4de graad krachtens artikel 4.3° van KB 30-09-2005 :Art. 17.2.3°. Het links inhalen van een gespan [...] of van een voertuig met meer dan twee wielen is verboden bij het naderen van de top van een helling en in bochten, wanneer de zichtbaarheid onvoldoende is, behalve indien kan ingehaald worden zonder de doorlopende witte streep te overschrijden die het voor de tegenliggers bestemde deel van de rijbaan aflijnt.	3	0,02 %
Wegcode (rest)	De overtreding op de hierna vermelde bepalingen wordt beschouwd als overtreding van 4de graad krachtens artikel 4.5° van KB 30-09-2005 :Art. 21.4.2°. Op autosnelwegen is het verboden te keren.	2	0,01 %
Wegcode (rest)	De overtreding op de hierna vermelde bepalingen wordt beschouwd als overtreding van 4de graad krachtens artikel 4.5° van KB 30-09-2005 :Art. 21.4.3°. Op autosnelwegen is het verboden: achteruit te rijden of te rijden in de tegenovergestelde rijrichting.	2	0,01 %
Wegcode (rest)	Art. 4.1. De weggebruikers moeten onmiddellijk gevolg geven aan de bevelen van de bevoegde personen. Art. 4.2.2°. Als bevelen worden inzonderheid beschouwd: de arm of de armen horizontaal uitgestrekt, wat stoppen betekent voor de weggebruikers die naderen uit richtingen welke deze aangewezen door de arm of armen, dwarsen. Art. 4.1°. [...] zijn overtredingen van de vierde graad in de zin van artikel 29§1, eerste lid, van [...] [de] wet betreffende de politie over het wegverkeer, gecoördineerd op 16 maart 1968: de [...] bevelen negeren van een bevoegd persoon [vermeld in het artikel 4.2.2° van KB 01-12-1975].	1	0,01 %

(*) % ten opzichte van totaal aantal inbreuken



VERKEERSINBREUKEN (autosnelwegen inbegrepen) : MOMENT

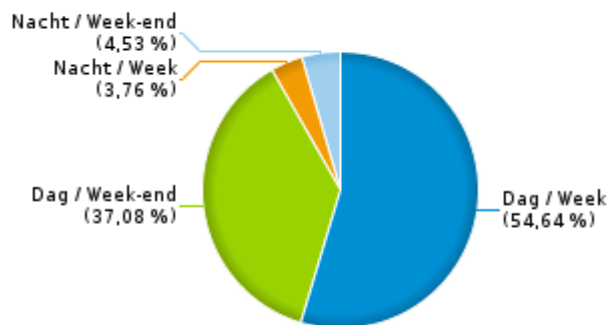
Aantal inbreuken per moment van de week 2023

	Week			Week-end			TOTAAL
	Dag	Nacht	Subtotaal	Dag	Nacht	Subtotaal	
Snelheid	6.047	374	6.421	5.021	367	5.388	11.809
Stilstaan en parkeren	83	2	85	18	0	18	103
GSM	396	5	401	54	3	57	458
Helm en beschermende kledij	4	0	4	5	0	5	9
Gordel en kinderzitje	151	0	151	30	9	39	190
Verkeerslichten	51	2	53	30	10	40	93
Wegcode (rest)	431	24	455	100	47	147	602
Alcohol	106	57	163	54	156	210	373
Drugs	34	7	41	7	12	19	60
Inschrijving	104	13	117	37	7	44	161
Rijbewijs	124	26	150	31	28	59	209
Technische eisen	246	17	263	41	12	53	316
Verzekering	63	9	72	17	8	25	97
Zwaar vervoer	191	16	207	11	7	18	225
Andere	9	1	10	0	0	0	10
Onbekend	1	0	1	1	0	1	2
TOTAAL	8.041	553	8.594	5.457	666	6.123	14.717

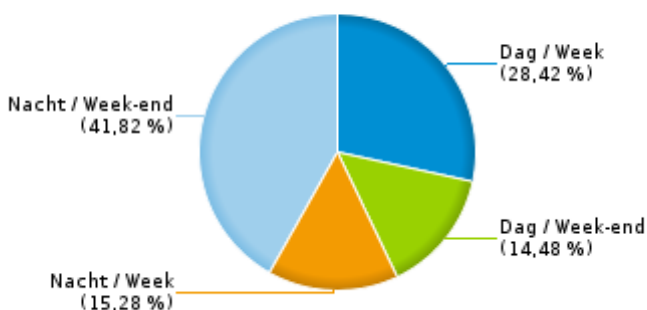
Weekend: van vrijdag 22.00u tot maandag 06.00u
Week: van maandag 06.00u tot vrijdag 22.00u

Dag: van 06.00u tot 22.00u
Nacht: van 22.00u tot 06.00u

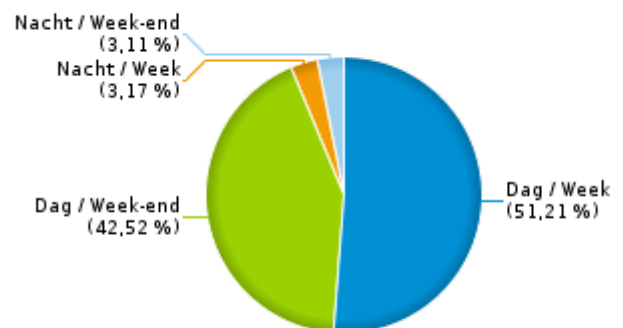
% inbreuken per moment - 2023



% alcoholinbreuken per moment - 2023



% snelheidsinbreuken per moment - 2023





SNELHEIDSINBREUKEN (autosnelwegen inbegrepen) : PLAATS

2023

Bastogne

Straat	Huis nr	Km paal	0-10 km/u te snel	11-20 km/u te snel	21-30 km/u te snel	31-40 km/u te snel	>40 km/u te snel	??? km/u te snel	TOTAAL
A26-E25 DIRECTION ARLON	*	75.4	0	2	3	0	0	0	5
A26-E25 Richting Luik			0	0	3	0	0	5	8
A26-E25 Richting Luik		80.0	0	0	0	0	0	2	2
A26-E25 Richting Luik		76.0	0	0	0	0	0	1	1
A26-E25 Richting Luik		78.2	0	0	1	0	0	0	1
A26-E25 Richting Luik		95.0	0	0	0	0	1	0	1
A26-E25 Richting Neufchâteau		75.4	19	152	41	4	1	0	217
A26-E25 Richting Neufchâteau			0	0	2	2	0	4	8
A26-E25 Richting Neufchâteau		57.0	0	0	0	0	1	0	1
A26-E25 Richting Neufchâteau		71.0	0	1	0	0	0	0	1
A26-E25 Richting Neufchâteau		74.0	0	0	0	0	0	1	1
A26-E25 Richting Neufchâteau		81.2	0	0	0	1	0	0	1
B838 Arloncourt (Bastogne)(N874) - Tavigny - Gouvvy			0	4	0	0	0	0	4
B838 Arloncourt (Bastogne)(N874) - Tavigny - Gouvvy		3.0	0	1	1	0	0	0	2
Benonchamps	114		0	0	1	1	0	0	2
Bourcy	113		0	1	0	0	0	0	1
BOURCY - RN 877 VERS BOURCY	113		0	47	9	3	0	0	59
BOURCY - RN 877 VERS NOVILLE	113		0	80	30	5	0	0	115
Bras	553		0	1	0	0	0	0	1
Bras	670		0	1	0	0	0	0	1
BRAS RN 84 - RUE DE WILTZ VERS BASTOGNE	553		0	19	5	1	0	0	25
BRAS RN 84 - RUE DE WILTZ VERS LUXEMBOURG	553		0	19	3	1	0	0	23
Chaussée d'Arlon	24		0	1	1	0	0	0	2
Chaussée d'Arlon	53		0	1	0	0	0	0	1
Hemroulle	241		0	1	1	0	0	0	2
Isle-le-Pré	4		0	0	1	0	0	0	1
Longvilly	3		0	23	12	4	0	0	39
LONGVILLY - RN 874 VERS BASTOGNE	3		0	44	13	1	1	0	59



SNELHEIDSINBREUKEN (autosnelwegen inbegrepen) : PLAATS

2023

Bastogne

Straat	Huis nr	Km paal	0-10 km/u te snel	11-20 km/u te snel	21-30 km/u te snel	31-40 km/u te snel	>40 km/u te snel	??? km/u te snel	TOTAAL
LONGVILLY - RN 874 VERS LUXEMBOURG	3		0	38	15	1	0	0	54
LONGVILLY VERS BASTOGNE	24		0	23	3	0	0	0	26
LONGVILLY VERS LUXEMBOURG	24		0	35	2	0	0	0	37
Mageret	360		0	1	0	0	0	0	1
Michamps	1		0	1	0	0	0	0	1
N4 Richting Brussel		146.6	1	63	18	5	0	0	87
N4 Richting Brussel			0	0	1	0	0	5	6
N4 Richting Brussel		148.6	0	0	0	1	0	0	1
N4 Richting Luxembourg		146.6	1	55	20	1	4	0	81
N4 Richting Luxembourg			0	0	0	0	0	2	2
N4 Richting Luxembourg		133.0	0	0	0	0	0	1	1
N4 Richting Luxembourg		136.0	0	0	0	1	0	0	1
N826 Recogne (Libramont)(N40) - Houffalize (N30)		40.5	0	0	0	0	0	1	1
N 834 - SALY VERS BASTOGNE	134	1.44	12	2	0	0	0	0	14
N 834 - SALY VERS LONGCHAMPS		1.34	75	9	3	0	0	0	87
N84 Richting Ettelbruck (L)		4.1	0	0	0	0	1	0	1
N 854 VERS E25		1.19	106	17	0	1	0	0	124
N 854 VERS LUZERY		1.05	23	2	0	0	0	0	25
N85 - RUE DE NEUFCHATEAU VERS BASTOGNE	101	52.14	0	281	30	6	3	0	320
N85 - RUE DE NEUFCHATEAU VERS VAUX-SUR-SURE	101	52.14	0	796	90	13	4	0	903
N874 Bastogne (N85) - Allerborn (L)		9.5	0	1	0	0	0	0	1
N874 - RUE DE CLERVAUX VERS BASTOGNE	55		0	35	16	1	1	0	53
N874 - RUE DE CLERVAUX VERS LUXEMBOURG	55		0	42	11	5	0	0	58
N877 Verbinding Noville (N30) - Bourcy (N838)			0	1	0	0	0	0	1
Neffe	55		0	0	0	0	1	0	1
Noville	439		0	0	0	1	0	0	1
RN30 CHAUSSEE D'ARLON VERS ARLON	PROX2		0	9	3	1	0	0	13
RN 30 - CHAUSSEE D'ARLON VERS BASTOGNE	52		0	3	1	0	1	0	5



SNELHEIDSINBREUKEN (autosnelwegen inbegrepen) : PLAATS

2023

Bastogne

Straat	Huis nr	Km paal	0-10 km/u te snel	11-20 km/u te snel	21-30 km/u te snel	31-40 km/u te snel	>40 km/u te snel	??? km/u te snel	TOTAAL
RN30 CHAUSSEE D'ARLON VERS BASTOGNE	PROX2		0	7	2	0	1	0	10
RN 30 - CHAUSSEE D'ARLON VERS RN 4	52		0	5	3	1	0	0	9
RN30 - NOVILLE VERS BASTOGNE	439		0	15	2	0	0	0	17
RN30 - NOVILLE VERS HOUFFALIZE	439		0	6	0	0	0	0	6
RN 30 - WICOURT VERS BASTOGNE	569		0	6	8	2	1	0	17
RN 30 - WICOURT VERS HOUFFALIZE	569		0	5	5	0	0	0	10
RN 821 VERS MAGERET	114		0	6	0	0	0	0	6
RN 821 VERS WARDIN	114		0	16	0	0	0	0	16
RN 838 - MICHAMPS VERS ARLONCOURT	1D		0	8	0	4	2	0	14
RN 838 - MICHAMPS VERS BOURCY	1D		0	14	14	3	2	0	33
RN 854 - HEMROULLE VERS CHAMPS	241		0	26	3	0	0	0	29
RN 854 - HEMROULLE VERS SAVY	241		0	10	1	0	0	0	11
RN85 - ISLE-LE-PRE - RUE DE NEUCHATEAU VERS VAUX-S	4		0	20	7	2	0	0	29
RN85 - ISLE-LE-PRE - RUE DE NEUFCHATEAU VERS BASTO	4		0	14	2	1	0	0	17
RUE BRAS - N84 VERS BASTOGNE CENTRE	670	11.67	1	23	2	2	3	0	31
RUE BRAS - N84 VERS LUXEMBOURG	670	11.67	0	17	2	0	3	0	22
Rue de Clervaux	55		0	1	2	0	0	0	3
Rue de Marche	17		0	0	0	0	0	1	1
Rue de Marche	69		0	0	0	0	0	1	1
Rue de Neufchâteau	101		0	100	8	4	2	0	114
Rue de Neufchâteau			0	0	0	0	0	1	1
Rue des Récollets			0	0	0	0	0	1	1
Rue de Wiltz	1		0	5	0	0	0	0	5
Rue de Wiltz			0	0	1	0	0	1	2
Rue de Wiltz	78		0	0	0	0	0	1	1
RUE DE WILTZ VERS BASTOGNE CENTRE	1		0	48	2	0	0	0	50



SNELHEIDSINBREUKEN (autosnelwegen inbegrepen) : PLAATS

2023

Bastogne

Straat	Huis nr	Km paal	0-10 km/u te snel	11-20 km/u te snel	21-30 km/u te snel	31-40 km/u te snel	>40 km/u te snel	??? km/u te snel	TOTAAL
RUE DE WILTZ VERS LUXEMBOURG	1		3	4	0	0	0	0	7
Rue Gustave-Delperdange	28		0	6	1	0	0	0	7
Rue Gustave-Delperdange			0	0	0	0	0	2	2
Rue Joseph-Renquin			0	0	0	0	0	3	3
RUE MAGERET - N874 VERS ARLONCOURT	360	5.17	0	9	2	0	0	0	11
RUE MAGERET - N874 VERS BASTOGNE	360	5.17	0	6	1	0	0	0	7
Rue Sur-les-Bords-d'Eau			0	0	0	1	0	1	2
TOTAAL			241	2.189	408	80	33	34	2.985

Bertogne

Straat	Huis nr	Km paal	0-10 km/u te snel	11-20 km/u te snel	21-30 km/u te snel	31-40 km/u te snel	>40 km/u te snel	??? km/u te snel	TOTAAL
A26-E25 Richting Luik		76	276	325	92	19	8	0	720
A26-E25 Richting Luik	*	76	0	64	5	3	1	0	73
A26-E25 Richting Luik		76.5	0	0	0	0	1	0	1
A26-E25 Richting Neufchâteau		75.8	12	13	2	0	0	0	27
N4 Richting Brussel			0	0	0	0	0	2	2
N4 Richting Brussel		138.0	0	0	1	0	0	0	1
N4 Richting Brussel		138.5	0	0	0	0	0	1	1
N4 Richting Luxembourg		136.0	8	9	2	1	0	0	20
N4 Richting Luxembourg	*	136.0	3	3	3	0	0	0	9
N4 Richting Luxembourg			1	0	1	0	0	0	2
N4 Richting Luxembourg		137.0	0	0	0	1	0	0	1
N826 Recogne (Libramont)(N40) - Houffalize (N30)		24.7	0	12	6	0	0	0	18
N826 - RUE SALLE VERS BERTOEGNE CENTRE		24.76	0	14	3	0	0	0	17
N826 - RUE SALLE VERS SAINTE-ODE		24.76	0	38	6	0	0	0	44
N834 Bastogne (N30) - La Roche-en-Ardenne (N89)		3.5	0	0	0	0	0	1	1
N834 Bastogne (N30) - La Roche-en-Ardenne (N89)			0	0	0	0	1	0	1



SNELHEIDSINBREUKEN (autosnelwegen inbegrepen) : PLAATS

2023

Bertogne

Straat	Huis nr	Km paal	0-10 km/u te snel	11-20 km/u te snel	21-30 km/u te snel	31-40 km/u te snel	>40 km/u te snel	??? km/u te snel	TOTAAL
N 834 - ROUTE DE LA ROCHE VERS BASTOGNE		5.85	0	23	17	2	0	0	42
N 834 - ROUTE DE LA ROCHE VERS BERTOEGNE		5.85	0	63	45	16	2	0	126
RN4 VERS LUXEMBOURG		136	21	21	3	0	1	0	46
RN 826 - GIVROULLE - RUE DES MESANGES VERS BERTOEGN	33		0	16	4	0	0	0	20
RN 826 - GIVROULLE - RUE DES MESANGES VERS LIBRAMO	33		0	12	3	1	1	0	17
RN 834 - ROUTE DE BASTOGNE VERS BASTOGNE	24		0	43	14	3	0	0	60
RN 834 - ROUTE DE BASTOGNE VERS LA ROCHE	24		0	27	7	4	0	0	38
RN834 - RUE GRANDE VERS BASTOGNE	129B2		0	8	0	0	0	0	8
RN834 - RUE GRANDE VERS ORTHO	129B2		0	3	1	0	0	0	4
Route de Bastogne	24		0	2	0	4	1	0	7
Rue Grande	129		0	2	0	0	0	0	2
TOTAAL			321	698	215	54	16	4	1.308

Fauvillers

Straat	Huis nr	Km paal	11-20 km/u te snel	21-30 km/u te snel	31-40 km/u te snel	>40 km/u te snel	??? km/u te snel	TOTAAL
Grand-Rue	92		27	6	0	1	0	34
N4 Richting Brussel		151.0	0	0	0	1	0	1
N4 Richting Brussel		152.0	0	0	0	0	1	1
N4 Richting Luxembourg			0	1	1	0	1	3
N4 Richting Luxembourg		153.5	0	0	0	1	0	1
N4 Richting Luxembourg		154.0	0	1	0	0	0	1
RN4 VERS LUXEMBOURG		154.3	72	12	4	3	0	91
RN 848 - FAUVILLERS - GRAND RUE VERS MARTELANGE	7		6	0	0	0	0	6
RN848 - FAUVILLERS- GRAND RUE VERS MARTELANGE	92		21	3	0	0	0	24



SNELHEIDSINBREUKEN (autosnelwegen inbegrepen) : PLAATS

2023

Fauvillers

Straat	Huis nr	Km paal	11-20 km/u te snel	21-30 km/u te snel	31-40 km/u te snel	>40 km/u te snel	??? km/u te snel	TOTAAL
RN 848 - FAUVILLERS - GRAND RUE VERS VAUX-SUR-SURE	7		2	0	0	0	0	2
RN848 - FAUVILLERS- GRAND RUE VERS VAUX-SUR-SURE	92		11	2	1	0	0	14
TINTANGE - ROUTE DE STRAINCHAMPS VERS RN 4	78		3	1	0	0	0	4
TOTAAL			142	26	6	6	2	182

Léglise

Straat	Huis nr	Km paal	11-20 km/u te snel	21-30 km/u te snel	31-40 km/u te snel	>40 km/u te snel	??? km/u te snel	TOTAAL
A4-E411 Richting Brussel			2	6	2	0	5	15
A4-E411 Richting Brussel		150.0	0	0	0	0	2	2
A4-E411 Richting Brussel		142.0	1	0	0	0	0	1
A4-E411 Richting Brussel		149.8	0	0	0	0	1	1
A4-E411 Richting Brussel		154.0	0	0	0	1	0	1
A4-E411 Richting Luxemburg (L)		148.3	72	17	3	0	0	92
A4-E411 Richting Luxemburg (L)			19	7	3	0	10	39
A4-E411 Richting Luxemburg (L)		154.0	0	1	0	0	1	2
A4-E411 Richting Luxemburg (L)		145.0	0	0	0	0	1	1
A4-E411 Richting Luxemburg (L)		146.3	0	0	0	1	0	1
A4-E411 Richting Luxemburg (L)		149.7	1	0	0	0	0	1
A4-E411 Richting Luxemburg (L)		153.0	1	0	0	0	0	1
A4-E411 Richting Luxemburg (L)		156.3	0	0	0	0	1	1
A4-E411 Richting Luxemburg (L) Afrit 28 Léglise			0	0	0	0	1	1
ASSENOIS - RUE DE LA GAUME VERS LES FOSSES	102		40	12	2	0	0	54
ASSENOIS - RUE DE LA GAUME VERS NEUFCHATEAU	102		68	19	2	0	0	89
Chevaudos	12		8	4	0	0	0	12
LES FOSSES -RN 801- RUE NOTRE DAME VERS NEUFCHATE	6		15	3	0	0	0	18



SNELHEIDSINBREUKEN (autosnelwegen inbegrepen) : PLAATS

2023

Léglise

Straat	Huis nr	Km paal	11-20 km/u te snel	21-30 km/u te snel	31-40 km/u te snel	>40 km/u te snel	??? km/u te snel	TOTAAL
LES FOSSES -RN 801- RUE NOTRE DAME VERS ROSSIGNOL	6		12	1	1	0	0	14
N40 - RUE DE LA CHAPELLE VERS HABAY	4		26	2	1	0	0	29
N40 - RUE DE LA CHAPELLE VERS HABAY	25	21.25	18	2	2	0	0	22
N40 - RUE DE LA CHAPELLE VERS NEUFCHATEAU	25	21.25	8	0	1	0	0	9
N40 - RUE DE LA CHAPELLE VERS NEUFCHATEAU	4		3	1	0	0	0	4
N801 CHEVAUDOS VERS LES FOSSES	16		21	5	2	2	0	30
N801 CHEVAUDOS VERS NEUFCHATEAU	16		15	3	0	0	0	18
NIVELET - RN 894 - RUE DE RINDCHAY VERS LEGLISE	18		5	2	0	0	0	7
NIVELET - RN 894 - RUE DE RINDCHAY VERS LES FOSSES	18		9	2	0	0	0	11
RN 40 - RUE DE LUXEMBOURG VERS ARLON		26.2	16	2	1	0	0	19
RN 40 - RUE DE LUXEMBOURG VERS NEUFCHATEAU		26.2	4	1	0	0	0	5
RN 801- LES FOSSES VERS NEUFCHATEAU	33		0	0	1	0	0	1
RN 801- LES FOSSES VERS ROSSIGNOL	33		7	0	1	0	0	8
RN894 - RUE DE LA DISTILLERIE VERS LEGLISE	32		11	6	1	0	0	18
RN894 - RUE DE LA DISTILLERIE VERS NIVELET	32		25	3	2	0	0	30
Rue de la Chapelle	25		3	1	0	0	0	4
Rue de la Distillerie	32		1	0	0	0	0	1
Rue de la Gaume	71		3	0	1	0	0	4
Rue de la Gaume	102		1	1	0	0	0	2
RUE DE LA GAUME - N801 VERS NEUFCHATEAU	71	4.25	71	15	3	0	0	89
RUE DE LA GAUME - N801 VERS TINTIGNY	71	4.25	28	5	0	1	0	34
Rue de Luxembourg	27		1	0	0	0	0	1
Rue de Rindchay	18		1	0	0	0	0	1
RUE DES ECOLIERS VERS EBLY	7		2	1	0	0	0	3
RUE DES ECOLIERS VERS LEGLISE CENTRE	7		7	0	0	0	0	7
Rue Notre-Dame	6		17	6	1	0	0	24



SNELHEIDSINBREUKEN (autosnelwegen inbegrepen) : PLAATS

2023

Léglise

Straat	Huis nr	Km paal	11-20 km/u te snel	21-30 km/u te snel	31-40 km/u te snel	>40 km/u te snel	??? km/u te snel	TOTAAL
TOTAAL			542	128	30	5	22	727

Libramont-Chevigny

Straat	Huis nr	Km paal	0-10 km/u te snel	11-20 km/u te snel	21-30 km/u te snel	31-40 km/u te snel	>40 km/u te snel	??? km/u te snel	TOTAAL
A4-E411 Richting Brussel		133	0	29	7	1	0	0	37
A4-E411 Richting Brussel			0	2	1	0	0	2	5
A4-E411 Richting Brussel		130.0	0	0	0	0	0	1	1
A4-E411 Richting Brussel		134.3	0	0	0	0	0	1	1
A4-E411 Richting Luxemburg (L)		133	156	283	81	6	4	0	530
A4-E411 Richting Luxemburg (L)			4	8	8	3	1	10	34
A4-E411 Richting Luxemburg (L)		133.0	2	10	6	3	0	1	22
A4-E411 Richting Luxemburg (L)	*	133	0	3	2	1	0	0	6
A4-E411 Richting Luxemburg (L)		117.0	0	0	0	0	0	1	1
A4-E411 Richting Luxemburg (L) Afrit 25 Libramont			0	0	0	0	0	2	2
A4-E411 Richting Luxemburg (L) Afrit 26 Verlaine			1	0	0	0	0	0	1
A4-E411 Ri Luxembourg (L) Parking Wachenau/Recogne		133.0	0	3	1	0	0	0	4
Avenue de Bouillon	2		0	0	0	0	0	1	1
Avenue de Bouillon			0	0	0	0	0	1	1
Avenue Herbofin			0	0	0	0	0	1	1
Devant le Spinet	19		0	2	0	0	0	0	2
E411/004 VERS LUXEMBOURG		133	255	207	34	10	2	0	508
E411/A004 VERS BRUXELLES		132	0	58	16	4	3	0	81
MOIRCY RN 826 - RUE DE LA GUIMBARDE VERS HOUFFALIZ	60		0	20	6	3	0	0	29
MOIRCY RN 826 - RUE DE LA GUIMBARDE VERS LIBRAMONT	60		0	15	3	0	0	0	18
N826 Recogne (Libramont)(N40) - Houffalize (N30)		5.0	0	0	0	0	0	2	2



SNELHEIDSINBREUKEN (autosnelwegen inbegrepen) : PLAATS

2023

Libramont-Chevigny

Straat	Huis nr	Km paal	0-10 km/u te snel	11-20 km/u te snel	21-30 km/u te snel	31-40 km/u te snel	>40 km/u te snel	??? km/u te snel	TOTAAL
N826 Recogne (Libramont)(N40) - Houffalize (N30)		10.0	0	0	0	0	0	1	1
N89 Richting Bouillon/Sedan (F)	*	35.1	4	16	7	0	2	0	29
N89 Richting Bouillon/Sedan (F)	*	34.2	0	9	0	0	0	0	9
N89 Richting Bouillon/Sedan (F)		28.0	0	0	0	0	0	1	1
N89 Richting Salmchâteau (Vielsalm)		31.9	0	0	0	0	0	1	1
N89 Richting Salmchâteau (Vielsalm)			0	0	0	0	0	1	1
N89 VERS BERTRIX		33.1	2	112	69	8	2	0	193
PRESSEUX - DEVANT LE SPINET VERS LIBRAMONT	19		0	13	4	1	0	0	18
PRESSEUX - DEVANT LE SPINET VERS OURT	19		0	14	3	2	0	0	19
RECOGNE - RN 40 - RUE DE LIBIN VERS LIBIN	22		0	13	2	0	0	0	15
RECOGNE - RN 40 - RUE DE LIBIN VERS NEUCHATEAU	22		0	2	0	0	0	0	2
RN 40 - LAMOULINE - ROUTE DE DINANT VERS LIBRAMONT	31		0	64	19	3	3	0	89
RN 40 - LAMOULINE - ROUTE DE DINANT VERS NEUFCHATE	31		0	51	19	2	0	0	72
RN40 - VILLAGE DE RECOGNE - RUE DE LIBIN VERS LIBI	27C		0	10	1	0	0	0	11
RN40 - VILLAGE DE RECOGNE - RUE DE LIBIN VERS LIBR	27C		0	6	1	0	0	0	7
Route de Dinant	31		0	2	0	1	0	0	3
Route de Dinant			0	0	0	0	0	1	1
Rue d'Amberloup	37		0	6	1	0	0	0	7
RUE D'AMBERLOUP - N826 VERS JENNEVILLE	37	6.6	0	10	2	1	0	0	13
RUE D'AMBERLOUP - N826 VERS JENNEVILLE	39		0	7	1	0	0	0	8
RUE D'AMBERLOUP - N826 VERS LIBRAMONT CENTRE	37	6.6	0	15	1	0	0	0	16
RUE D'AMBERLOUP - N826 VERS LIBRAMONT CENTRE	39		0	8	0	0	0	0	8
Rue de la Guimbarde	60		0	1	0	0	0	0	1
Rue de Libin	27		0	1	0	0	0	1	2
Rue de Neufchâteau			0	0	0	0	0	1	1



SNELHEIDSINBREUKEN (autosnelwegen inbegrepen) : PLAATS

2023

Libramont-Chevigny

Straat	Huis nr	Km paal	0-10 km/u te snel	11-20 km/u te snel	21-30 km/u te snel	31-40 km/u te snel	>40 km/u te snel	??? km/u te snel	TOTAAL
Rue des Alliés	1		0	0	0	0	0	1	1
Rue du Cèdre	27		0	0	0	0	0	1	1
Rue du Serpont	68		0	9	0	0	3	0	12
RUE DU SERPONT VERS LIBRAMONT	68		0	31	6	0	1	0	38
RUE DU SERPONT VERS SAINT-HUBERT	68		0	37	1	1	0	0	39
Rue du Village			0	0	0	0	0	1	1
SAINTE-MARIE - CROIX DES FOURNEAUX VERS OURT	76		0	6	0	1	0	0	7
SAINTE-MARIE - CROIX DES FOURNEAUX VERS SAINTE-MAR	76		0	4	1	0	0	0	5
TOTAAL			424	1.087	303	51	21	33	1.919

Neufchâteau

Straat	Huis nr	Km paal	0-10 km/u te snel	11-20 km/u te snel	21-30 km/u te snel	31-40 km/u te snel	>40 km/u te snel	??? km/u te snel	TOTAAL
A26-E25 Richting Neufchâteau			0	0	1	0	0	2	3
A26-E25 Richting Neufchâteau		96.0	0	0	0	0	0	1	1
A4-E411 DIRECTION LUXEMBOURG		148.7	107	80	17	3	2	0	209
A4-E411 Richting Brussel		136.2	381	372	82	18	5	0	858
A4-E411 Richting Brussel		148.9	124	82	24	4	3	0	237
A4-E411 Richting Brussel			0	1	2	0	0	7	10
A4-E411 Richting Brussel		146.7	0	0	0	0	0	2	2
A4-E411 Richting Brussel		137.0	0	0	0	0	0	1	1
A4-E411 Richting Brussel		145.0	0	0	0	0	0	1	1
A4-E411 Richting Brussel		147.0	0	0	0	0	0	1	1
A4-E411 Richting Luxemburg (L)		148.7	0	191	50	9	3	0	253
A4-E411 Richting Luxemburg (L)			0	5	2	1	1	9	18
A4-E411 Richting Luxemburg (L)		133.0	2	0	2	0	0	0	4
A4-E411 Richting Luxemburg (L)		137.0	0	0	0	0	0	3	3



SNELHEIDSINBREUKEN (autosnelwegen inbegrepen) : PLAATS

2023

Neufchâteau

Straat	Huis nr	Km paal	0-10 km/u te snel	11-20 km/u te snel	21-30 km/u te snel	31-40 km/u te snel	>40 km/u te snel	??? km/u te snel	TOTAAL
A4-E411 Richting Luxemburg (L)	*	148.7	0	2	0	0	0	0	2
A4-E411 Richting Luxemburg (L)		136.4	0	0	0	0	0	1	1
A4-E411 Richting Luxemburg (L)		139.0	0	0	0	0	0	1	1
A4-E411 Richting Luxemburg (L)		148.0	0	0	0	0	0	1	1
Avenue de la Gare	121		0	1	0	0	0	0	1
Chaussée d'Arlon,H	174		0	14	2	5	0	0	21
Chaussée d'Arlon,H			0	1	0	0	6	1	8
Chaussée d'Arlon,H	114		0	1	0	0	0	0	1
Chaussée d'Arlon,NEU	53		0	2	1	0	0	0	3
Chaussée d'Arlon,NEU	174		0	0	1	0	0	0	1
Chaussée d'Assenois	20		0	1	0	1	0	0	2
Chaussée d'Assenois			0	0	0	0	0	1	1
Chaussée de Bastogne	24		0	2	0	0	0	0	2
Chaussée de Bastogne	349		0	1	0	0	0	1	2
Chaussée de Namur	13		0	1	1	0	0	0	2
Chaussée de Namur	36		0	0	1	0	0	0	1
Chaussée de Recogne	26		0	2	0	0	0	0	2
Chaussée de Recogne			0	0	0	0	0	1	1
HAMIPRE RN 40 - CHAUSSEE D'ARLON VERS ARLON	174		0	180	55	9	1	0	245
HAMIPRE RN 40 - CHAUSSEE D'ARLON VERS NEUFCHATEAU	174		0	219	88	21	5	0	333
LONGLIER RN 85 - CHAUSSEE DE BASTOGNE VERS BASTOGN	24		0	31	1	0	0	0	32
LONGLIER RN 85 - CHAUSSEE DE BASTOGNE VERS NEUFCHA	24		0	15	5	0	1	0	21
MONTPLAINCHAMPS - N 85 VERS FLORENVILLE	10	21.65	0	29	9	0	0	0	38
MONTPLAINCHAMPS - N 85 VERS NEUFCHATEAU	10	21.65	0	29	11	0	0	0	40
N40 - CHAUSSEE DE NAMUR VERS LIBRAMONT		41.5	0	28	13	6	1	0	48
N40 - CHAUSSEE DE NAMUR VERS LIBRAMONT		40.9	19	8	9	2	4	0	42



SNELHEIDSINBREUKEN (autosnelwegen inbegrepen) : PLAATS

2023

Neufchâteau

Straat	Huis nr	Km paal	0-10 km/u te snel	11-20 km/u te snel	21-30 km/u te snel	31-40 km/u te snel	>40 km/u te snel	??? km/u te snel	TOTAAL
N40 - CHAUSSEE DE NAMUR VERS LIBRAMONT	13		0	8	3	0	0	0	11
N40 - CHAUSSEE DE NAMUR VERS NEUFCHATEAU		41.5	0	29	8	4	3	0	44
N40 - CHAUSSEE DE NAMUR VERS NEUFCHATEAU		40.9	0	3	1	1	1	0	6
N40 - CHAUSSEE DE NAMUR VERS NEUFCHATEAU	13		0	4	1	0	0	0	5
N40 Richting Aarlen		37.5	0	0	0	0	0	1	1
N40 Richting Aarlen		38.0	0	0	0	0	0	1	1
N40 Richting Aarlen			0	0	0	1	0	0	1
N40 Richting Bergen		41.5	0	0	0	0	1	0	1
N40 SEMEL CHAUSSEE DE RECOGNE DIRECTION LIBRAMONT	26	0	0	5	0	0	0	0	5
N40 SEMEL CHAUSSEE DE RECOGNE DIRECTION NEUFCHATEAU	26	0	0	8	3	0	0	0	11
N40 VERS LIBRAMONT		39.27	63	100	66	25	16	0	270
N40 VERS NEUFCHATEAU		39.27	8	13	6	4	2	0	33
N801 - HAMIPRE - CHAUSSEE D'ASSENOIS VERS ASSENOIS	15		0	9	0	0	0	0	9
N801 - HAMIPRE - CHAUSSEE D'ASSENOIS VERS NEUFCHAT	15		0	3	1	0	1	0	5
N801 HAMIPRE CHAUSSEE D'ASSENOIS VERS NEUFCHATEAU	20		0	20	7	1	0	0	28
N801 HAMIPRE CHAUSSEE D'ASSENOIS VERS ROSSIGNOL	20		0	31	9	3	0	0	43
N825 Longlier (Neufchâteau)(N85)-Fauvillers (N848)			0	0	0	0	0	1	1
N 845 - CHAUSSEE DE BERTRIX VERS BERTRIX		2.57	0	2	0	0	0	0	2
N 845 - CHAUSSEE DE BERTRIX VERS NEUFCHATEAU		2.57	0	7	1	2	1	0	11
N845 - CHAUSSEE DES BARRIERES VERS BERTRIX	48	4.95	0	20	1	0	0	0	21
N845 - CHAUSSEE DES BARRIERES VERS NEUFCHATEAU	48	4.95	0	3	0	0	0	0	3
N845 Neufchâteau (N85) - Bertrix (N89)		2.6	0	5	2	0	0	0	7
N85 Richting Bastenaken			0	0	0	0	0	1	1



SNELHEIDSINBREUKEN (autosnelwegen inbegrepen) : PLAATS

2023

Neufchâteau

Straat	Huis nr	Km paal	0-10 km/u te snel	11-20 km/u te snel	21-30 km/u te snel	31-40 km/u te snel	>40 km/u te snel	??? km/u te snel	TOTAAL
N85 Richting Florenville/Carignan (F)		21.6	0	1	0	0	0	0	1
RN 40 - CHAUSSEE D'ARLON VERS LEGLISE	53		0	50	7	1	1	0	59
RN 40 - CHAUSSEE D'ARLON VERS NEUFCHATEAU	53		0	29	10	0	0	0	39
RN85 VERS BASTOGNE	121		0	7	2	0	0	0	9
RN85 VERS NEUFCHATEAU	121		0	2	1	0	0	0	3
Route de Saint-Hubert			0	0	0	0	0	1	1
Rue Saint-Roch	28		0	0	0	0	1	0	1
VERLAINE - RN 40 - CHAUSSEE DE NAMUR VERS LIBRAMON	34		0	11	8	2	0	0	21
VERLAINE - RN 40 - CHAUSSEE DE NAMUR VERS NEUFCHAT	34		0	27	7	3	0	0	37
TOTAAL			704	1.695	521	126	59	39	3.144

Sainte-Ode

Straat	Huis nr	Km paal	11-20 km/u te snel	21-30 km/u te snel	31-40 km/u te snel	>40 km/u te snel	??? km/u te snel	TOTAAL
LAVACHERIE- ROUTE D'AMBERLOUP VERS AMBERLOUP	48		4	0	0	0	0	4
LAVACHERIE- ROUTE D'AMBERLOUP VERS LAVACHERIE	48		1	0	0	0	0	1
N4 Richting Brussel			0	2	0	0	0	2
N4 Richting Luxembourg			0	1	1	0	1	3
N4 Richting Luxembourg		134.0	0	0	0	1	0	1
N826 Recogne (Libramont)(N40) - Houffalize (N30)		19.5	5	0	0	1	0	6
N826 Recogne (Libramont)(N40) - Houffalize (N30)		20.7	2	2	0	0	0	4
N826 Recogne (Libramont)(N40) - Houffalize (N30)		18.9	0	0	0	0	2	2
RN826 - PRIMONT RUE D'ORREUX VERS HOUFFALIZE		20.73	71	19	4	0	0	94
RN826 - PRIMONT RUE D'ORREUX VERS LIBRAMONT		20.73	127	13	1	0	0	141
Rue de la Pierre du Gayet	40		1	1	0	0	0	2



SNELHEIDSINBREUKEN (autosnelwegen inbegrepen) : PLAATS

2023

Sainte-Ode

Straat	Huis nr	Km paal	11-20 km/u te snel	21-30 km/u te snel	31-40 km/u te snel	>40 km/u te snel	??? km/u te snel	TOTAAL
RUE DE LA PIERRE DU GAYET VERS AMBERLOUP	PROX4		16	9	3	0	0	28
RUE DE LA PIERRE DU GAYET VERS TILLET CENTRE	PROX4		7	3	0	0	0	10
Rue de la Vallée de l'Ourthe			0	0	0	0	1	1
RUE DE LA VALLEE DE L'OURTHE - N826 VERS JENNEVILL	23	19.5	21	3	1	0	0	25
RUE DE LA VALLEE DE L'OURTHE - N826 VERS SAINTE-OD	23	19.5	4	0	0	0	0	4
Rue d'Orreux			1	0	0	0	0	1
TOTAAL			260	53	10	2	4	329

Vaux-Sur-Sûre

Straat	Huis nr	Km paal	0-10 km/u te snel	11-20 km/u te snel	21-30 km/u te snel	31-40 km/u te snel	>40 km/u te snel	??? km/u te snel	TOTAAL
A26-E25 Richting Luik			0	0	1	3	2	2	8
A26-E25 Richting Luik		91.0	0	0	0	0	0	1	1
A26-E25 Richting Luik		95.0	0	0	0	0	0	1	1
A26-E25 Richting Luik		98.0	0	0	0	0	0	1	1
A26-E25 Richting Neufchâteau			0	0	0	1	0	3	4
A26-E25 Richting Neufchâteau		95.0	0	0	0	1	0	1	2
A26-E25 Richting Neufchâteau		87.0	0	0	0	0	0	1	1
A26-E25 Richting Neufchâteau		90.0	0	0	0	0	0	1	1
A26-E25 Richting Neufchâteau		93.0	0	0	0	0	0	1	1
A26-E25 Richting Neufchâteau		93.9	0	0	0	0	0	1	1
A26-E25 Richting Neufchâteau		94.0	0	0	0	1	0	0	1
A26-E25 Richting Neufchâteau		98.0	0	0	0	0	0	1	1
A26-E25 Richting Neufchâteau Afrit 56		0.2	0	0	0	0	0	1	1
Chaussée de Bastogne	46		0	5	0	1	2	0	8
CHAUSSEE DE BASTOGNE - N85 VERS BASTOGNE	46		0	200	24	3	1	0	228



SNELHEIDSINBREUKEN (autosnelwegen inbegrepen) : PLAATS

2023

Vaux-Sur-Sûre

Straat	Huis nr	Km paal	0-10 km/u te snel	11-20 km/u te snel	21-30 km/u te snel	31-40 km/u te snel	>40 km/u te snel	??? km/u te snel	TOTAAL
CHAUSSEE DE BASTOGNE - N85 VERS VAUX-SUR-SURE	46		0	96	9	2	0	0	107
Chaussée de Neufchâteau	52		0	0	0	0	0	1	1
Chaussée de Saint-Hubert	170		0	0	2	0	0	0	2
Chaussée de Saint-Hubert	174		0	1	0	0	0	0	1
Chemin de Martelange	31		0	1	2	0	0	0	3
Chemin de Martelange	21		0	1	0	0	0	0	1
E25/A26 VERS LIEGE		88.4	0	24	4	3	1	0	32
GRAND-ROUTE - N85 VERS BERCHEUX	83D	39.75	0	12	2	0	0	0	14
GRAND-ROUTE - N85 VERS SIBRET	83D	39.75	0	10	1	0	0	0	11
MORHET - RN 848 - CHAUSSEE DE SAINT-HUBERT VERS MA	170		0	35	9	9	1	0	54
MORHET - RN 848 - CHAUSSEE DE SAINT-HUBERT VERS ST	170		0	24	17	2	1	0	44
N4 Richting Brussel		148.6	2	179	112	16	7	0	316
N4 Richting Brussel	*	148.6	0	12	6	2	0	0	20
N85 Richting Bastenaken		39.5	0	0	0	0	0	1	1
N85 Richting Florenville/Carignan (F)		35.0	0	18	3	1	0	0	22
N85 Richting Florenville/Carignan (F)		35.8	0	1	0	0	0	0	1
N85 - ROUTE DE NEUFCHATEAU VERS BASTOGNE		35.08	0	68	7	0	0	0	75
N85 - ROUTE DE NEUFCHATEAU VERS NEUFCHATEAU		35.08	0	27	4	0	0	0	31
RN848 - COBREVILLE - CHEMIN DE MARTELANGE VERS MAR	19		0	26	0	1	0	0	27
RN848 - COBREVILLE - CHEMIN DE MARTELANGE VERS VAU	19		0	57	6	1	0	0	64
RN85 - BERCHEUX - RUE DE LA RONDE FAGNE VERS BASTO	88		0	41	13	3	1	0	58
RN85 - BERCHEUX - RUE DE LA RONDE FAGNE VERS NEUFC	88		0	44	14	3	2	0	63
Route de la Ronde Fagne	88		0	4	0	2	0	0	6



SNELHEIDSINBREUKEN (autosnelwegen inbegrepen) : PLAATS

2023

Vaux-Sur-Sûre

Straat	Huis nr	Km paal	0-10 km/u te snel	11-20 km/u te snel	21-30 km/u te snel	31-40 km/u te snel	>40 km/u te snel	??? km/u te snel	TOTAAL
Route de la Ronde Fagne	30		0	1	0	0	0	0	1
TOTAAL			2	887	236	55	18	17	1.215



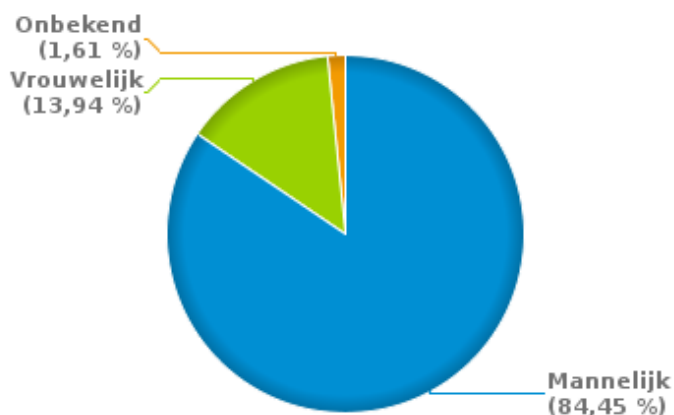
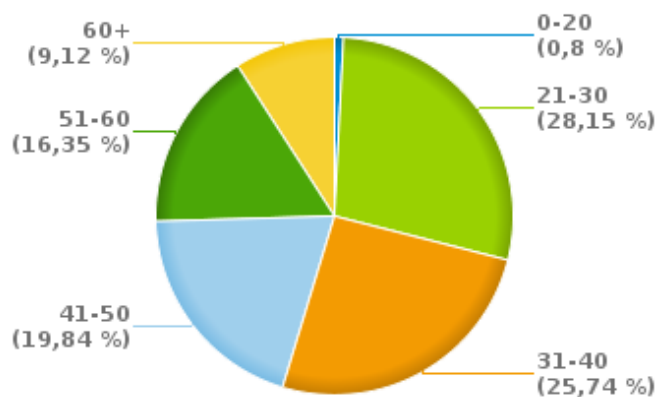
SNELHEIDSINBREUKEN (autosnelwegen inbegrepen) : SNELHEIDSREGIME

2023

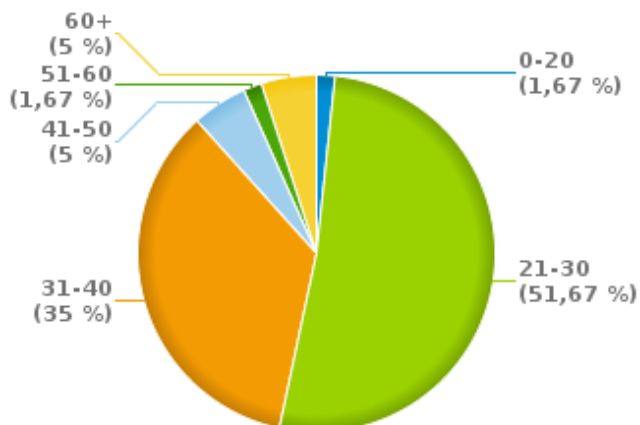
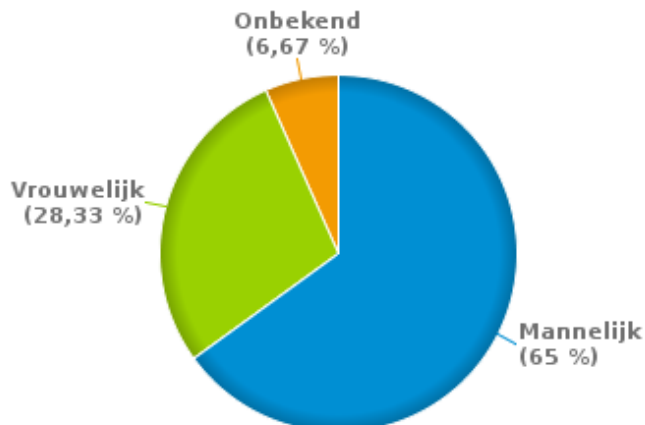
toegelaten snelheid	0-10 km/u te snel	11-20 km/u te snel	21-30 km/u te snel	31-40 km/u te snel	>40 km/u te snel	??? km/u te snel	TOTAAL
30	71	400	168	52	26	0	717
50	0	3.744	751	174	44	0	4.713
60	49	67	75	0	0	0	191
70	189	831	253	42	27	0	1.342
90	4	385	100	31	16	0	536
120	1.376	2.063	543	113	47	0	4.142
Onbekend	3	10	0	0	0	155	168
TOTAAL	1.692	7.500	1.890	412	160	155	11.809

**VERKEERSINBREUKEN (autosnelwegen inbegrepen) : PROFILERING
2023****Aantal inbreuken alcohol per geslacht en per leeftijdscategorie**

	Mannelijk	Vrouwelijk	Onbekend	TOTAAL
0-20	3	0	0	3
21-30	97	8	0	105
31-40	80	13	3	96
41-50	51	22	1	74
51-60	51	8	2	61
60+	33	1	0	34
TOTAAL	315	52	6	373

% Alcoholinbreuken per geslacht - 2023**% Alcoholinbreuken per leeftijd - 2023****Aantal inbreuken drugs per geslacht en per leeftijdscategorie**

	Mannelijk	Vrouwelijk	Onbekend	TOTAAL
0-20	1	0	0	1
21-30	25	4	2	31
31-40	9	10	2	21
41-50	1	2	0	3
51-60	0	1	0	1
60+	3	0	0	3
TOTAAL	39	17	4	60

% Drugsinbreuken per leeftijd - 2023**% Drugsinbreuken per geslacht - 2023**



VERKEERSINBREUKEN

REPORT FILTERS

Begin jaar van de inbreuken	2015
Einde jaar van de inbreuken	2023
Trimester	Trim. 1;Trim. 2;Trim. 3;Trim. 4
Datum van afsluiting van de gegevensbank	30/04/24
Politiezone	PZ CENTRE ARDENNE (BASTOGNE)
Lokale/federale eenheid	
Op/Buiten snelweg	(autosnelwegen inbegrepen)
Vaststellende politie-eenheid	

Refresh report datum	01/07/2024 10:22:01
----------------------	---------------------