

**Overzicht
Verkeersinbreuken
(autosnelwegen inbegrepen)
2023**

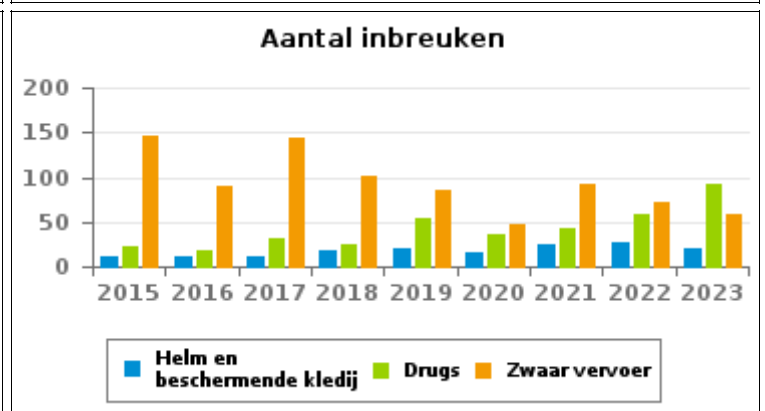
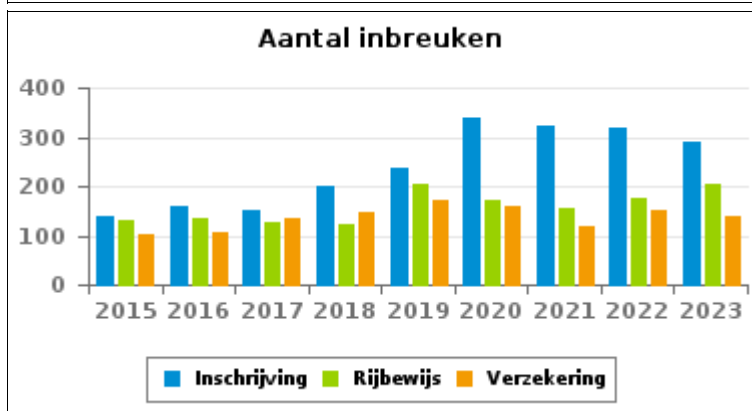
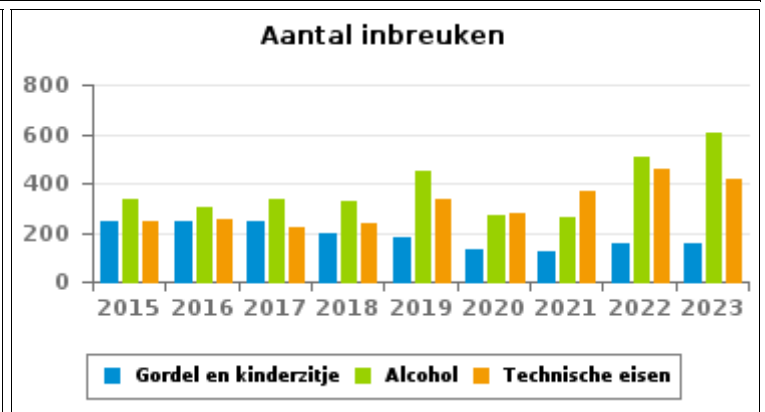
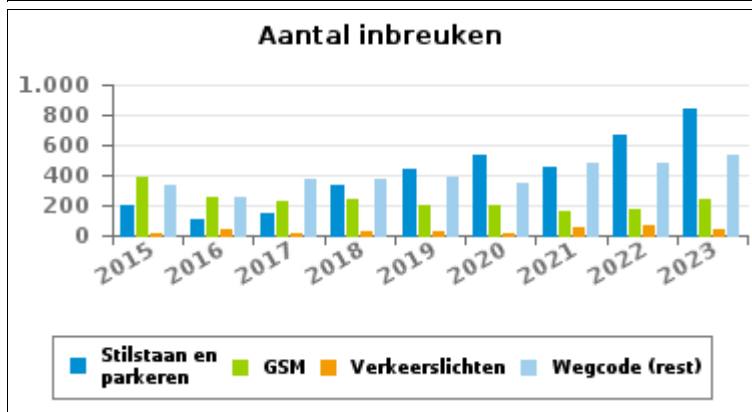
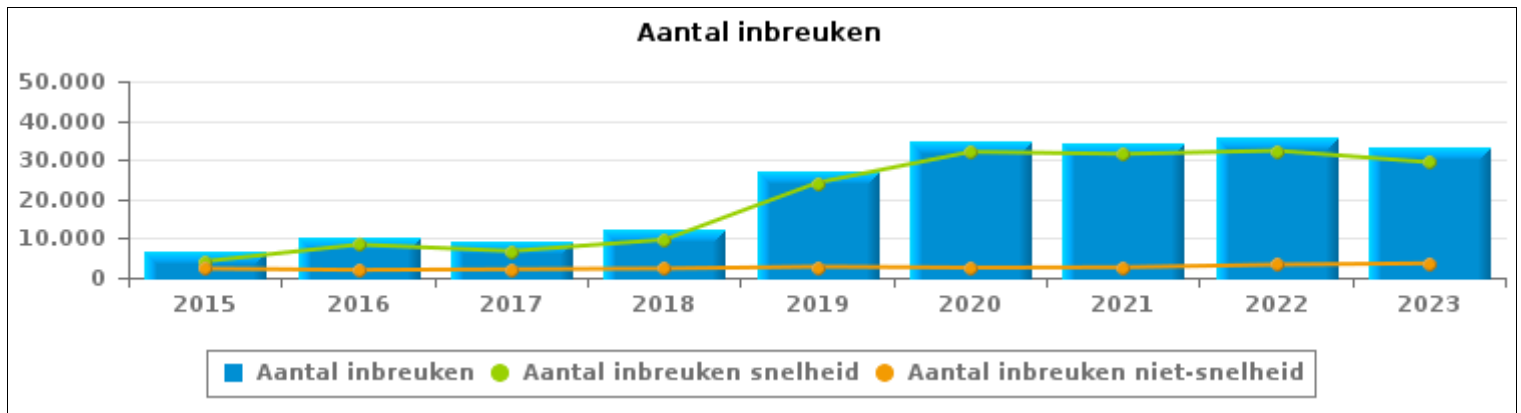
**PZ FAMENNE-ARDENNE
(MARCHE-EN-FAMENNE)**



VERKEERSINBREUKEN (autosnelwegen inbegrepen) : ALGEMEEN OVERZICHT

Vergelijking per jaar: 2015-2023

	2015	2016	2017	2018	2019	2020	2021	2022	2023
TOTAAL AANTAL INBREUKEN	6.493	10.410	8.933	12.039	26.996	34.600	34.147	35.659	33.032
INBREUKEN PER THEMA									
	2015	2016	2017	2018	2019	2020	2021	2022	2023
Snelheid	4.180	8.434	6.783	9.695	24.192	32.033	31.492	32.336	29.378
Stilstaan en parkeren	195	108	148	329	438	540	450	670	838
GSM	389	247	223	242	202	205	165	176	237
Helm en beschermende kledij	11	12	11	17	21	16	24	27	20
Gordel en kindersitje	242	247	242	195	183	131	122	159	154
Verkeerslichten	15	40	13	30	29	18	47	63	37
Wegcode (rest)	335	255	367	375	387	343	476	481	529
Alcohol	332	298	335	323	452	269	262	510	606
Drugs	22	17	31	25	53	37	43	58	92
Inschrijving	140	159	149	202	237	339	324	319	290
Rijbewijs	131	136	125	122	204	173	154	177	203
Technische eisen	242	254	223	233	335	280	370	457	420
Verzekering	103	106	136	146	173	159	120	149	137
Zwaar vervoer	147	89	144	101	85	48	93	73	59
Andere	0	4	0	2	2	0	2	2	4
Onbekend	9	4	3	2	3	9	3	2	28



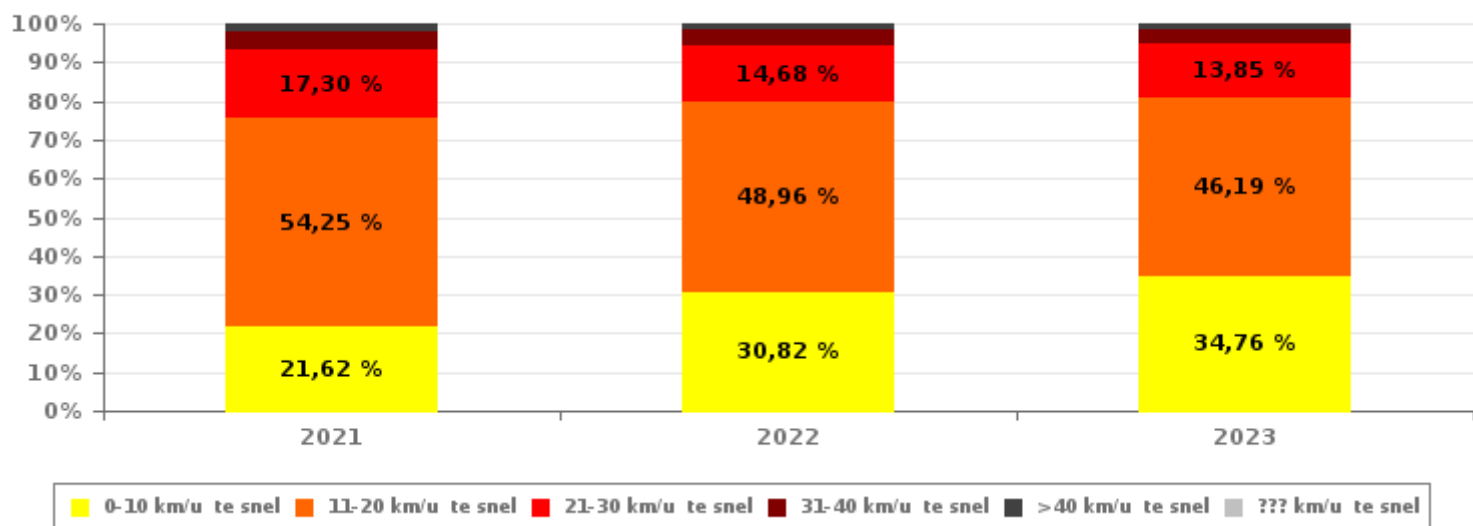


VERKEERSINBREUKEN (autosnelwegen inbegrepen) : ALGEMEEN OVERZICHT INBREUKEN PER ZWAARTEGRAAD

Vergelijking per jaar: 2015-2023

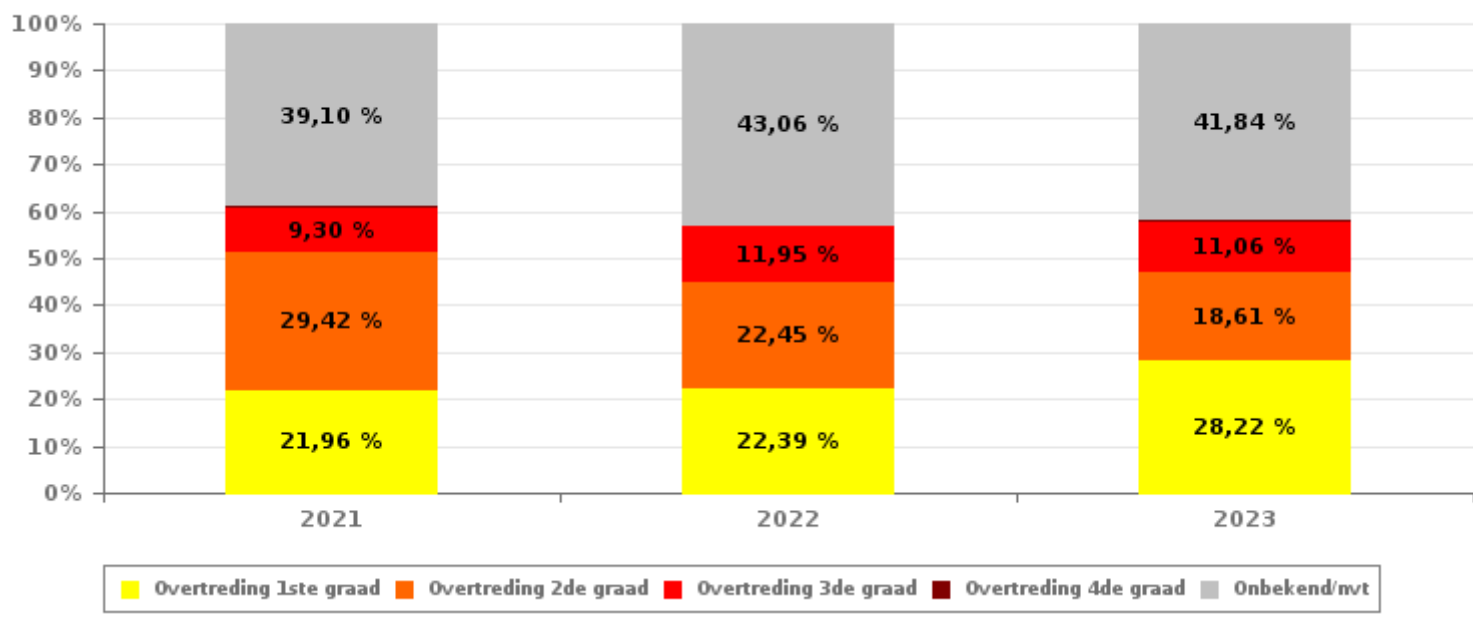
SNELHEID	2015	2016	2017	2018	2019	2020	2021	2022	2023
0-10 km/u te snel	0	389	113	152	7.497	10.475	6.808	9.966	10.211
11-20 km/u te snel	545	1.523	1.868	4.195	10.845	14.413	17.085	15.833	13.569
21-30 km/u te snel	2.555	4.571	3.367	3.903	4.180	4.948	5.447	4.747	4.069
31-40 km/u te snel	743	1.353	1.004	1.056	1.183	1.537	1.538	1.269	1.083
>40 km/u te snel	293	553	386	324	429	596	560	467	381
??? km/u te snel	44	45	45	65	58	64	54	54	65
Subtotaal SNELHEID	4.180	8.434	6.783	9.695	24.192	32.033	31.492	32.336	29.378

Aantal (snelheid) inbreuken : indeling per graad



NIET-SNELHEID	2015	2016	2017	2018	2019	2020	2021	2022	2023
1ste graad	522	440	456	494	473	669	583	744	1.031
2de graad	714	535	504	675	849	773	781	746	680
3de graad	112	120	199	207	188	149	247	397	404
4de graad	7	11	9	18	5	10	6	5	10
Onbekend/NVT	958	870	982	950	1.289	966	1.038	1.431	1.529
Subtotaal NIET-SNELHEID	2.313	1.976	2.150	2.344	2.804	2.567	2.655	3.323	3.654

Aantal (niet-snelheid) inbreuken : indeling per graad





VERKEERSINBREUKEN (autosnelwegen inbegrepen) : ALGEMEEN OVERZICHT

Vergelijking per maand voor het jaar 2023

	Jan	Feb	Maa	Apr	Mei	Jun	Jul	Aug	Sep	Okt	Nov	Dec	TOTAAL
TOTAAL AANTAL INBREUKEN	2.681	4.360	3.882	4.831	2.581	1.912	1.457	1.872	2.681	1.931	2.077	2.767	33.032
INBREUKEN PER THEMA	Jan	Feb	Maa	Apr	Mei	Jun	Jul	Aug	Sep	Okt	Nov	Dec	TOTAAL
Snelheid	2.351	4.059	3.581	4.572	2.346	1.605	1.180	1.606	2.386	1.653	1.831	2.208	29.378
Stilstaan en parkeren	78	55	62	35	31	72	49	23	43	26	91	273	838
GSM	14	15	24	13	22	22	7	27	24	32	19	18	237
Helm en beschermende kledij	1	0	1	2	2	4	5	2	1	1	0	1	20
Gordel en kinderzitje	18	17	25	5	8	18	7	12	14	11	2	17	154
Verkeerslichten	1	1	1	5	8	9	2	1	4	0	0	5	37
Wegcode (rest)	37	23	38	42	28	53	68	74	59	38	20	49	529
Alcohol	44	65	55	38	36	27	54	47	59	41	55	85	606
Drugs	10	5	7	7	7	9	5	6	8	13	6	9	92
Inschrijving	29	36	35	36	27	11	25	26	16	18	14	17	290
Rijbewijs	25	22	9	9	20	22	16	14	11	22	10	23	203
Technische eisen	54	46	32	46	31	41	24	21	30	41	18	36	420
Verzekering	16	13	12	8	10	7	11	12	10	16	8	14	137
Zwaar vervoer	3	3	0	12	4	10	3	1	7	12	1	3	59
Andere	0	0	0	1	1	0	1	0	0	0	0	1	4
Onbekend	0	0	0	0	0	2	0	0	9	7	2	8	28
INBREUKEN PER ZWAARTEGRAAD	Jan	Feb	Maa	Apr	Mei	Jun	Jul	Aug	Sep	Okt	Nov	Dec	TOTAAL
SNELHEID	Jan	Feb	Maa	Apr	Mei	Jun	Jul	Aug	Sep	Okt	Nov	Dec	TOTAAL
0-10 km/u te snel	368	1.481	1.542	2.158	1.095	391	131	296	243	867	566	1.073	10.211
11-20 km/u te snel	1.347	1.835	1.420	1.808	968	893	768	959	1.361	487	856	867	13.569
21-30 km/u te snel	466	543	441	436	207	235	202	261	589	205	294	190	4.069
31-40 km/u te snel	125	156	125	129	56	68	57	55	132	56	71	53	1.083
>40 km/u te snel	38	39	45	36	19	13	18	28	57	34	35	19	381
??? km/u te snel	7	5	8	5	1	5	4	7	4	4	9	6	65
Subtotaal SNELHEID	2.351	4.059	3.581	4.572	2.346	1.605	1.180	1.606	2.386	1.653	1.831	2.208	29.378
NIET-SNELHEID	Jan	Feb	Maa	Apr	Mei	Jun	Jul	Aug	Sep	Okt	Nov	Dec	TOTAAL
1ste graad	86	49	65	46	44	94	98	80	83	48	93	245	1.031
2de graad	72	74	79	58	41	52	50	43	45	39	31	96	680
3de graad	27	27	40	35	41	42	15	40	33	39	24	41	404
4de graad	0	1	2	0	1	1	0	1	0	1	2	1	10
Onbekend/NVT	145	150	115	120	108	118	114	102	134	151	96	176	1.529
Subtotaal NIET-SNELHEID	330	301	301	259	235	307	277	266	295	278	246	559	3.654

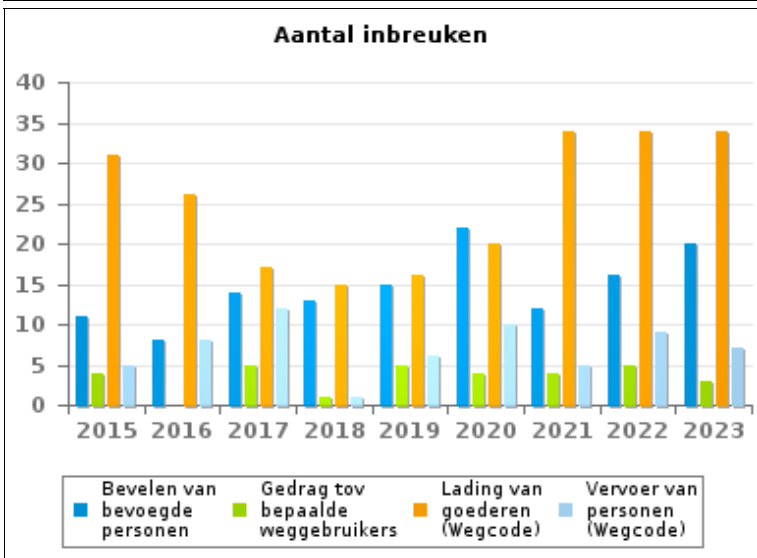
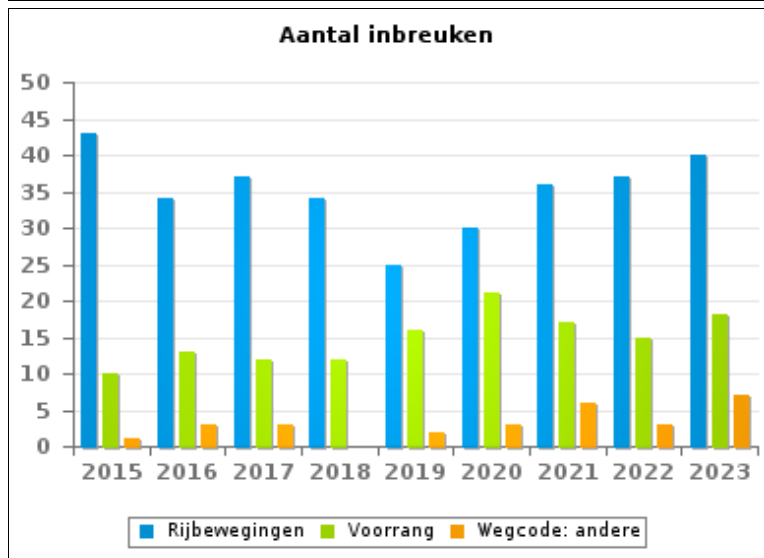
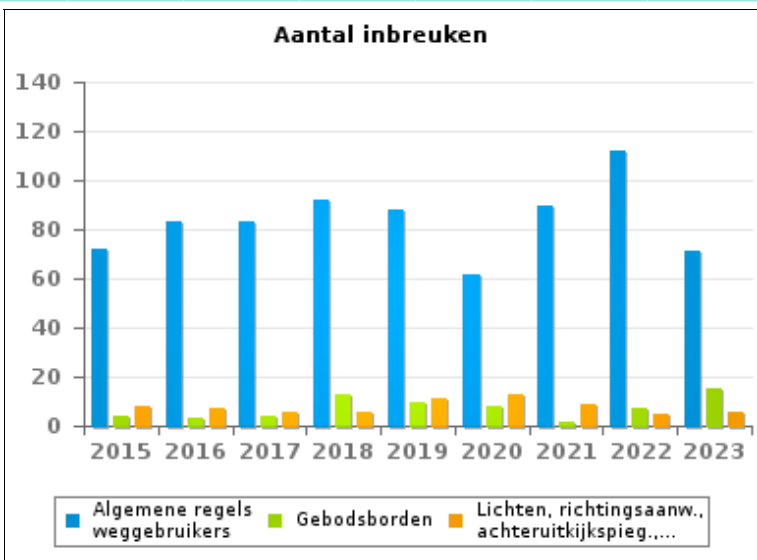
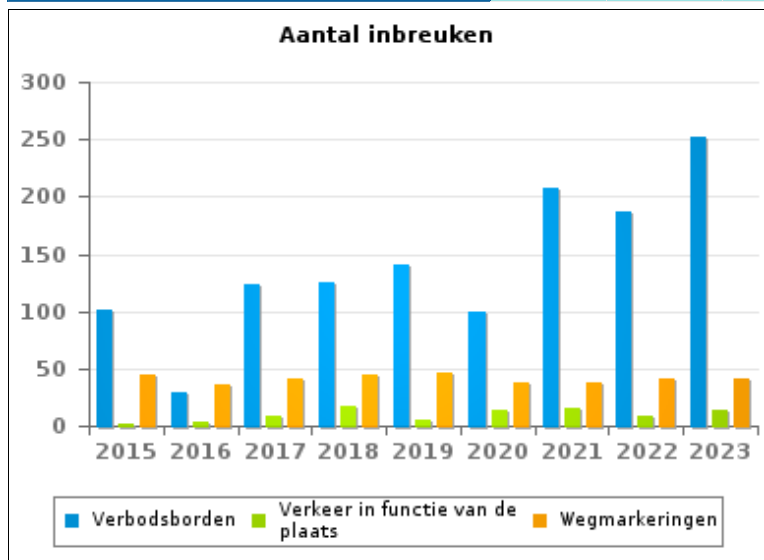


VERKEERSINBREUKEN (autosnelwegen inbegrepen) : ALGEMEEN OVERZICHT (DETAIL)

Vergelijking per jaar: 2015-2023

Wegcode(rest)

	2015	2016	2017	2018	2019	2020	2021	2022	2023
Verbodsborden	101	30	124	126	141	99	208	187	252
Algemene regels weggebruikers	72	83	83	92	88	62	90	112	71
Wegmarkeringen	44	36	42	44	46	38	38	42	42
Rijbewegingen	43	34	37	34	25	30	36	37	40
Lading van goederen (Wegcode)	31	26	17	15	16	20	34	34	34
Voorrang	10	13	12	12	16	21	17	15	18
Bevelen van bevoegde personen	11	8	14	13	15	22	12	16	20
Verkeer in functie van de plaats	1	4	8	18	6	13	15	9	14
Lichten, richtingsaanw., achteruitkijkspieg.,...	8	7	6	6	11	13	9	5	6
Gebodsborden	4	3	4	13	10	8	2	7	15
Vervoer van personen (Wegcode)	5	8	12	1	6	10	5	9	7
Gedrag tov bepaalde weggebruikers	4	0	5	1	5	4	4	5	3
Wegcode: andere	1	3	3	0	2	3	6	3	7
TOTAAL	335	255	367	375	387	343	476	481	529





VERKEERSINBREUKEN (autosnelwegen inbegrepen) : TOP 5

2023

Alle inbreuken

Thema	Wetsartikel	Aantal inbreuken	% (*)
Snelheid	(Opgelet: de onderstaande overtreding is alleen geldig voor Waals Gewest) Art. 11.1. Binnen de bebouwde kommen is de snelheid beperkt tot 50 km per uur [...].	11.052	33,46 %
Snelheid	(Opgelet: de onderstaande overtreding is alleen geldig voor Waals Gewest) Art. 11.2.2°- b). Buiten de bebouwde kommen is de snelheid beperkt tot 90 km per uur [...] op de andere openbare wegen. De lagere snelheidsbeperkingen opgelegd door het verkeersbord C43 of voortvloeiend uitartikel 11.3. blijven van toepassing. Art. 5. De weggebruikers moeten de verkeerslichten, verkeersborden en wegmarkeringen in acht nemen wanneer deze regelmatig zijn naar de vorm, voldoende zichtbaar zijn en overeenkomstig de voorschriften van [...] [het algemeen] reglement [op de politie van het wegverkeer en van het gebruik van de openbare weg] zijn aangebracht. Art. 68.3. [...] Bord C43 [met de vermelding 70]: Vanaf het verkeersbord tot het volgend kruispunt [of verkeersbord C45], verbod te rijden met een grotere snelheid dan [70 km per uur] [...].	4.500	13,62 %
Snelheid	(Opgelet: de onderstaande overtreding is alleen geldig voor Waals Gewest) Snelheidsbeperking / andere openbare wegen (buiten bebouwde kom) / voertuigen en slepen > 7,5 ton. Art. 11.3.2°. De snelheid van de voertuigen is volgens de aard van het voertuig, beperkt tot 60 km per uur voor andere voertuigen en slepen met luchtbanden en met een maximale toegelaten massa van meer dan 7,5 ton, behalve op de onder 11.2.1° en 11.2.2°a) [van KB 01-12-1975] bedoelde wegen.	4.086	12,37 %
Snelheid	(Opgelet: de onderstaande overtreding is alleen geldig voor Waals Gewest) Art. 11.2.2° .a). Buiten de bebouwde kommen is de snelheid beperkt tot 90 km per uur op de openbare wegen verdeeld in vier of meer rijstroken waarvan er ten minste twee bestemd zijn voor iedere rijrichting en de rijrichtingen gescheiden zijn door wegmarkeringen.	3.106	9,40 %
Snelheid	(Opgelet: de onderstaande overtreding is alleen geldig voor Waals Gewest) Art. 11.2.2° .b). Buiten de bebouwde kommen is de snelheid beperkt tot 90 km per uur op de andere openbare wegen.	2.168	6,56 %



VERKEERSINBREUKEN (autosnelwegen inbegrepen) : TOP 5

2023

4de graadsinbreuken

Thema	Wetsartikel	Aantal inbreuken	% (*)
Wegcode (rest)	Art. 4.1. De weggebruikers moeten onmiddellijk gevolg geven aan de bevelen van de bevoegde personen. Art. 4.2.3°. Als bevelen worden inzonderheid beschouwd: het overdwars zwaaien met een rood licht, wat stoppen betekent voor de bestuurders naar wie het licht gekeerd is. Art. 4.1°. [...] zijn overtredingen van de vierde graad in de zin van artikel 29§1, eerste lid, van [...] [de] wet betreffende de politie over het wegverkeer, gecoördineerd op 16 maart 1968: de [...] bevelen negeren van een bevoegd persoon [vermeld in het artikel 4.2.3° van KB 01-12-1975].	3	0,01 %
Wegcode (rest)	De overtreding op de hierna vermelde bepalingen wordt beschouwd als overtreding van 4de graad krachtens artikel 4.4° van KB 30-09-2005 : Art. 20.3.1°. Het is verboden zich op een overweg te begeven wanneer de slagbomen in beweging of gesloten zijn.	2	0,01 %
Wegcode (rest)	De overtreding op de hierna vermelde bepalingen wordt beschouwd als overtreding van 4de graad krachtens artikel 4.7° van KB 30-09-2005 :Art. 50. Behoudens speciale toelating van de wettelijke gemachtigde overheid zijn verboden op de openbare weg, alle snelheids- en sportwedstrijden, inzonderheid snelheids-, regelmatigheids- of behendigheidsritten of -wedstrijden.	2	0,01 %
Wegcode (rest)	Art. 4.1. De weggebruikers moeten onmiddellijk gevolg geven aan de bevelen van de bevoegde personen. Art. 4.2.2°. Als bevelen worden inzonderheid beschouwd: de arm of de armen horizontaal uitgestrekt, wat stoppen betekent voor de weggebruikers die naderen uit richtingen welke deze aangewezen door de arm of armen, dwarsen. Art. 4.1°. [...] zijn overtredingen van de vierde graad in de zin van artikel 29§1, eerste lid, van [...] [de] wet betreffende de politie over het wegverkeer, gecoördineerd op 16 maart 1968: de [...] bevelen negeren van een bevoegd persoon [vermeld in het artikel 4.2.2° van KB 01-12-1975].	1	0,00 %
Wegcode (rest)	De overtreding op de hierna vermelde bepalingen wordt beschouwd als overtreding van 4de graad krachtens artikel 4.4° van KB 30-09-2005 : Art. 20.3.2°. Het is verboden zich op een overweg te begeven wanneer de rode knipperlichten branden.	1	0,00 %
Wegcode (rest)	De overtreding op de hierna vermelde bepalingen wordt beschouwd als overtreding van 4de graad krachtens artikel 4.5° van KB 30-09-2005 :Art. 21.4.3° Op autosnelwegen is het verboden: achteruit te rijden of te rijden in de tegenovergestelde rijrichting.	1	0,00 %

(*) % ten opzichte van totaal aantal inbreuken



VERKEERSINBREUKEN (autosnelwegen inbegrepen) : MOMENT

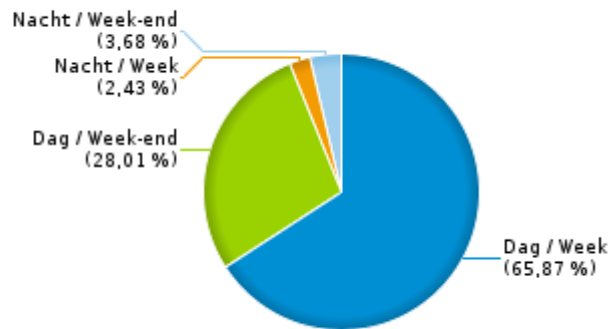
Aantal inbreuken per moment van de week 2023

	Week			Week-end			TOTAAL
	Dag	Nacht	Subtotaal	Dag	Nacht	Subtotaal	
Snelheid	19.483	638	20.121	8.448	809	9.257	29.378
Stilstaan en parkeren	500	9	509	324	5	329	838
GSM	213	0	213	21	3	24	237
Helm en beschermende kledij	12	0	12	6	2	8	20
Gordel en kinderzitje	126	1	127	24	3	27	154
Verkeerslichten	28	3	31	5	1	6	37
Wegcode (rest)	387	15	402	88	39	127	529
Alcohol	155	78	233	121	252	373	606
Drugs	50	9	59	16	17	33	92
Inschrijving	188	17	205	63	22	85	290
Rijbewijs	148	6	154	35	14	49	203
Technische eisen	309	17	326	68	26	94	420
Verzekering	83	11	94	22	21	43	137
Zwaar vervoer	53	0	53	3	3	6	59
Andere	3	0	3	1	0	1	4
Onbekend	20	0	20	8	0	8	28
TOTAAL	21.758	804	22.562	9.253	1.217	10.470	33.032

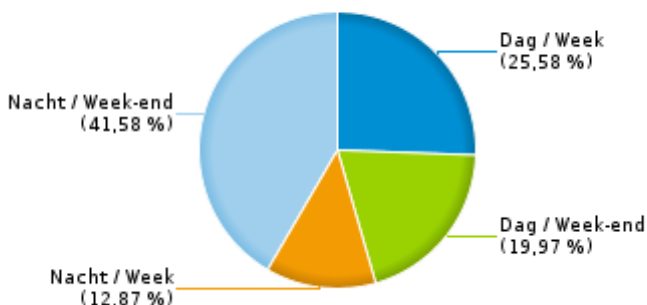
Weekend: van vrijdag 22.00u tot maandag 06.00u
Week: van maandag 06.00u tot vrijdag 22.00u

Dag: van 06.00u tot 22.00u
Nacht: van 22.00u tot 06.00u

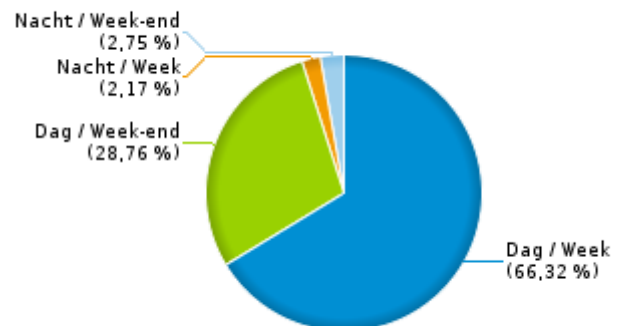
% inbreuken per moment - 2023



% alcoholinbreuken per moment - 2023



% snelheidsinbreuken per moment - 2023





SNELHEIDSINBREUKEN (autosnelwegen inbegrepen) : PLAATS

2023

Durbuy

Straat	Huis nr	Km paal	0-10 km/u te snel	11-20 km/u te snel	21-30 km/u te snel	31-40 km/u te snel	>40 km/u te snel	??? km/u te snel	TOTAAL
N086 - ROUTE DE BOMAL VERS BARVAUX	14	20	0	15	1	0	0	0	16
N086 - ROUTE DE BOMAL VERS BOMAL	14	20	0	39	8	5	0	0	52
N086 - ROUTE DE LIEGE VERS BOMAL	49	16.1	0	3	0	0	0	0	3
N086 - ROUTE DE LIEGE VERS FERRIERES	49	16.1	0	7	2	0	0	0	9
N638 VERS HAMOIR		21.2	0	5	0	0	0	0	5
N638 VERS OCQUIER		21.2	0	7	0	0	0	0	7
N806 - AISNE VERS BOMAL	17	6.7	0	3	0	0	0	0	3
N806 - AISNE VERS MANHAY	17	6.7	0	3	0	1	0	0	4
N806 Bomal (Durbuy)(N86) - Grandmenil(Manhay)(N30)		3.8	0	47	14	7	2	0	70
N 806 VERS BOMAL		3.8	0	102	40	1	1	0	144
N806 VERS BOMAL		6.7	0	11	5	2	1	0	19
N806 VERS BOMAL		7.2	0	3	0	0	0	0	3
N806 VERS DURBUY		2.8	0	4	0	0	1	0	5
N 806 VERS MANHAY		3.8	0	129	53	8	0	0	190
N806 VERS MANHAY		6.7	0	8	2	1	0	0	11
N806 VERS MANHAY		2.8	0	5	0	0	0	0	5
N806 VERS MANHAY		7.2	0	1	0	0	0	0	1
N831 - HINNONSART VERS HAMOIR	5	7.5	1	14	10	2	3	0	30
N831 - HINNONSART VERS TOHOGNE	5	7.5	2	28	10	5	1	0	46
N833 - RUE DE GIVET VERS DURBUY		24.7	0	1	1	0	0	0	2
N833 - RUE DE GIVET VERS NOISEUX		24.7	0	3	2	0	0	0	5
N 833 VERS DURBUY		32.8	0	16	0	0	0	0	16
N 833 VERS HAMOIR		32.8	0	24	3	0	0	0	27
N86 Richting N94 Ave-et-Auffe (Rochefort)		20.5	0	0	0	0	0	1	1
N86 VERS BARVAUX		16.7	0	33	4	1	0	0	38
N86 VERS BOMAL		16.7	0	15	1	0	1	0	17
N983 DIRECTION BARVAUX		28.2	7	62	22	2	1	0	94
N983 DIRECTION PETIT-HAN		28.2	13	91	17	4	2	0	127



SNELHEIDSINBREUKEN (autosnelwegen inbegrepen) : PLAATS

2023

Durbuy

Straat	Huis nr	Km paal	0-10 km/u te snel	11-20 km/u te snel	21-30 km/u te snel	31-40 km/u te snel	>40 km/u te snel	??? km/u te snel	TOTAAL
N983 Ohey (N921) - Barvaux (N86)		29.4	4	2	3	0	0	0	9
N983 Ohey (N921) - Barvaux (N86)		26.6	0	0	1	0	1	0	2
N 983 VERS BARVAUX		26.6	0	63	14	5	0	0	82
N983 VERS BARVAUX		29.4	168	62	14	5	4	0	253
N983 VERS BARVAUX		26.6	0	3	2	0	0	0	5
N983 VERS DURBUY		29.4	218	69	23	8	5	0	323
N 983 VERS PETIT HAN		26.6	0	69	7	2	0	0	78
N983 VERS PETIT-HAN		26.6	0	3	0	0	0	0	3
RN638 VERS HAMOIR		21.2	0	9	2	0	0	0	11
RN638 VERS OCQUIER		21.2	0	12	2	0	0	0	14
Route de Marche	68		0	0	0	0	0	1	1
ROUTE DE MARCHÉ VERS BARVAUX CENTRE	54		8	5	0	0	0	0	13
ROUTE DE MARCHÉ VERS HOTTON	54		9	6	2	0	0	0	17
TOTAAL			430	982	265	59	23	2	1.761

Erezée

Straat	Huis nr	Km paal	0-10 km/u te snel	11-20 km/u te snel	21-30 km/u te snel	31-40 km/u te snel	>40 km/u te snel	??? km/u te snel	TOTAAL
N807 Hotton (N86) - Manhay (N806)		12.7	0	0	3	0	0	0	3
N807 Hotton (N86) - Manhay (N806)		5.5	0	3	0	0	0	0	3
N 807 VERS EREZEE		6.2	0	48	21	10	5	0	84
N 807 VERS EREZEE		5.5	0	28	7	2	0	0	37
N807 VERS EREZEE		5.5	0	22	4	0	1	0	27
N 807 VERS HOTTON		6.2	0	51	12	2	2	0	67
N 807 VERS HOTTON		5.5	0	15	3	0	0	0	18
N807 VERS HOTTON		5.5	0	5	0	1	0	0	6
N86 Richting N30-Aywaille		25.1	0	0	0	0	0	1	1
RN 807 VERS HOTTON		10.5	0	56	10	1	2	0	69



SNELHEIDSINBREUKEN (autosnelwegen inbegrepen) : PLAATS

2023

Erezée

Straat	Huis nr	Km paal	0-10 km/u te snel	11-20 km/u te snel	21-30 km/u te snel	31-40 km/u te snel	>40 km/u te snel	??? km/u te snel	TOTAAL
RN 807 VERS MANHAY		10.5	0	51	11	1	0	0	63
RUE DU CHATEAU VERS EREZEE CENTRE	3		13	59	5	5	5	0	87
RUE DU CHATEAU VERS HOTTON CENTRE	3		35	107	12	3	2	0	159
RUE GRAND MONT VERS FISENNE	27	4.88	131	28	1	1	0	0	161
RUE GRAND MONT VERS HOTTON	27	4.88	413	86	14	11	3	0	527
TOTAAL			592	559	103	37	20	1	1.312

Gouvy

Straat	Huis nr	Km paal	0-10 km/u te snel	11-20 km/u te snel	21-30 km/u te snel	31-40 km/u te snel	>40 km/u te snel	??? km/u te snel	TOTAAL
Beho	92		0	14	3	0	0	0	17
Beho	91A		0	4	0	0	0	0	4
Beho	20		0	0	0	0	0	1	1
N 068 VERS LUXEMBOURG		80.6	0	86	28	6	1	0	121
N 068 VERS LUXEMBOURG		71.3	0	13	6	1	0	0	20
N 068 VERS VIELSAM		80.6	0	91	41	6	2	0	140
N 068 VERS VIELSAM		71.3	0	10	2	0	0	0	12
N 812 VERS BACLAIN		4	0	6	1	1	0	0	8
N 812 VERS DINEZ		4	0	3	0	0	0	0	3
N815 Verbinding Deiffelt (N68) - Gouvy (N827)		2.9	0	0	0	0	0	1	1
N823 Vielsalm (N68) - Beho (Gouvy)(N827)		76.3	0	0	0	0	0	2	2
N827 - CHERAIN VERS GOUVY	6	7.43	116	29	4	1	1	0	151
N827 - CHERAIN VERS HOUFFALIZE	6	7.43	150	40	3	0	1	0	194
N827 DIRECTION GOUVY		13.30	0	9	2	0	0	0	11
N827 Houffalize (N30) - Schirm (Burg-Reuland)(N62)		13.30	0	11	2	0	0	0	13
N827 Houffalize (N30) - Schirm (Burg-Reuland)(N62)		19.4	0	3	0	0	1	0	4
N 827 VERS GOUVY		19.4	0	202	36	11	1	0	250
N 827 VERS ST VITH		19.4	0	123	27	1	1	0	152



SNELHEIDSINBREUKEN (autosnelwegen inbegrepen) : PLAATS

2023

Gouvy

Straat	Huis nr	Km paal	0-10 km/u te snel	11-20 km/u te snel	21-30 km/u te snel	31-40 km/u te snel	>40 km/u te snel	??? km/u te snel	TOTAAL
TOTAAL			266	644	155	27	8	4	1.104

Hotton

Straat	Huis nr	Km paal	0-10 km/u te snel	11-20 km/u te snel	21-30 km/u te snel	31-40 km/u te snel	>40 km/u te snel	??? km/u te snel	TOTAAL
GRAND-ROUTE VERS MARCHE-EN-FAMENNE		34.4	2.644	689	32	10	3	0	3.378
N 086 VERS HOTTON		34.9	0	6	1	0	0	0	7
N 086 VERS MARCHE		34.9	0	8	1	0	0	0	9
N833 - RUE DE LA ROCHE VERS HOTTON	51	14.27	212	63	10	5	8	0	298
N833 - RUE DE LA ROCHE VERS LA ROCHE	51	14.27	452	130	18	10	7	0	617
N 833 VERS DURBUY		18.8	0	34	6	3	1	0	44
N833 VERS DURBUY		18.8	0	36	9	0	0	0	45
N833 VERS HOTON		18.8	0	19	6	0	0	0	25
N 833 VERS HOTTON		13.7	0	51	16	2	1	0	70
N 833 VERS HOTTON		18.8	0	23	11	0	0	0	34
N 833 VERS HOTTON		16.1	0	17	0	0	0	0	17
N833 VERS HOTTON		18.8	0	15	3	0	0	0	18
N 833 VERS RENDEUX		13.7	0	53	13	0	0	0	66
N 833 VERS RENDEUX		16.1	0	31	4	2	0	0	37
N86 DIRECTION HOTTON		35.5	0	105	16	3	2	0	126
N86 DIRECTION MARCHE EN FAMENNE		35.5	0	72	6	3	1	0	82
N86 Richting N30-Aywaille		28.9	0	0	0	0	0	1	1
N86 Richting N30-Aywaille		29.7	0	1	0	0	0	0	1
N86 VERS BARVAUX		29.7	11	1	0	0	0	0	12
N86 VERS HOTTON		31	0	6	1	0	0	0	7
N86 VERS MARCHE		29.7	4	0	0	0	0	0	4
N86 VERS MARCHE-EN-FAMENNE		31	0	44	3	1	0	0	48
N898 Melreux (N833) - Noiseux (N929)		4.2	0	13	6	0	1	0	20



SNELHEIDSINBREUKEN (autosnelwegen inbegrepen) : PLAATS

2023

Hotton

Straat	Huis nr	Km paal	0-10 km/u te snel	11-20 km/u te snel	21-30 km/u te snel	31-40 km/u te snel	>40 km/u te snel	??? km/u te snel	TOTAAL
N898 - RUE DU BAN VERS HOTTON	15	1.5	0	4	2	0	0	0	6
N898 - RUE DU BAN VERS NOISEUX	15	1.5	0	7	1	0	0	0	8
N898 VERS MELREUX		1	0	14	0	0	0	0	14
N898 VERS NOISEUX		1	0	5	0	0	0	0	5
N929 Dion (N40) - Grandhan (N833)		47.0	0	4	0	0	0	0	4
Rue du Ban	13		0	9	2	0	0	0	11
Rue Emile-Parfonry	90		0	65	17	0	1	0	83
RUE EMILE PARFONRY VERS HOTTON		31.8	2.115	479	52	37	14	0	2.697
TOTAAL			5.438	2.004	236	76	39	1	7.794

Houffalize

Straat	Huis nr	Km paal	0-10 km/u te snel	11-20 km/u te snel	21-30 km/u te snel	31-40 km/u te snel	>40 km/u te snel	??? km/u te snel	TOTAAL
A26-E25 DIRECTION LUXEMBOURG		63	0	34	4	1	2	0	41
A26-E25 Richting Luik		59.6	0	68	22	5	4	0	99
A26-E25 Richting Luik		63.5	0	64	11	1	3	0	79
A26-E25 Richting Luik	*	57.3	0	10	4	1	0	0	15
A26-E25 Richting Luik	*	59.7	3	5	2	0	0	0	10
A26-E25 Richting Luik			0	0	1	1	1	3	6
A26-E25 Richting Luik		60.5	0	0	0	0	0	1	1
A26-E25 Richting Luik		61.0	0	0	0	0	0	1	1
A26-E25 Richting Luik		67.0	0	0	0	0	0	1	1
A26-E25 Richting Luik		69.5	0	0	0	0	0	1	1
A26-E25 Richting Neufchâteau	*	57.1	4	4	1	0	0	0	9
A26-E25 Richting Neufchâteau			0	0	1	0	1	2	4
A26-E25 Richting Neufchâteau		57.0	0	0	0	0	1	0	1
B838 Arloncourt (Bastogne)(N874) - Tavigny - Gouvy		9.5	0	1	0	0	0	0	1
Cetturu			0	0	0	0	0	1	1



SNELHEIDSINBREUKEN (autosnelwegen inbegrepen) : PLAATS

2023

Houffalize

Straat	Huis nr	Km paal	0-10 km/u te snel	11-20 km/u te snel	21-30 km/u te snel	31-40 km/u te snel	>40 km/u te snel	??? km/u te snel	TOTAAL
E25/A26 VERS LIEGE		59.7	89	80	19	3	4	0	195
E25/A26 VERS LUXEMBOURG		57.1	245	654	238	70	24	0	1.231
N30 Richting Luik		68.2	0	3	0	1	1	0	5
N30 Richting Luik		66.9	0	0	0	0	0	2	2
N30 Richting N4-Bastenaken		68.2	0	2	1	0	0	0	3
N827 Houffalize (N30) - Schirm (Burg-Reuland)(N62)		2.7	0	15	2	0	0	0	17
N827 VERS GOUVY		2.6	0	9	4	0	0	0	13
N827 VERS HOUFFALIZE		2.6	0	7	1	0	0	0	8
N860 La Roche-en-Ardenne (N89) - Houffalize		12.9	0	5	0	0	0	0	5
N860 La Roche-en-Ardenne (N89) - Houffalize		12.3	0	0	0	1	0	0	1
N860 - RUE DE HOUFFALIZE VERS HOUFFALIZE		12.9	0	12	4	0	0	0	16
N860 - RUE DE HOUFFALIZE VERS LA ROCHE		12.9	0	12	0	0	0	0	12
N 868 VERS HACHIVILLE		3.7	0	58	11	2	0	0	71
N 868 VERS HOUFFALIZE		3.7	0	57	14	2	0	0	73
RN 30 VERS HOUFFALIZE		68.2	0	167	23	10	1	0	201
RN 30 VERS HOUFFALIZE	72H	68.2	0	9	0	0	0	0	9
RN 30 VERS MANHAY		68.2	0	323	50	7	1	0	381
Rue de Liège	25		0	0	1	0	0	0	1
Tavigny	1		0	1	1	0	0	0	2
Tavigny	7		0	1	0	0	0	0	1
Tavigny			0	1	0	0	0	0	1
TOTAAL			341	1.602	415	105	43	12	2.518

La Roche-en-Ardenne

Straat	Huis nr	Km paal	0-10 km/u te snel	11-20 km/u te snel	21-30 km/u te snel	31-40 km/u te snel	>40 km/u te snel	??? km/u te snel	TOTAAL
Avenue du Hadja			0	0	0	0	0	1	1
N089 - VECMONT VERS CHAMPLON	1	63.7	0	1	0	0	0	0	1



SNELHEIDSINBREUKEN (autosnelwegen inbegrepen) : PLAATS

2023

La Roche-en-Ardenne

Straat	Huis nr	Km paal	0-10 km/u te snel	11-20 km/u te snel	21-30 km/u te snel	31-40 km/u te snel	>40 km/u te snel	??? km/u te snel	TOTAAL
N089 - VECMONT VERS LA ROCHE	1	63.7	0	1	0	0	0	0	1
N 089 VERS CHAMPLON		63.7	0	5	0	1	0	0	6
N 089 VERS LA ROCHE		63.7	2	2	1	0	0	0	5
N843 Mormont (N860) - Barrière de Champlon (N4)		9.3	0	11	4	1	1	0	17
N860 - BERISMENIL VERS HOUFFALIZE	87	9.9	0	1	0	0	0	0	1
N860 - BERISMENIL VERS LA ROCHE	87	9.9	0	1	0	0	0	0	1
N89 Richting Bouillon/Sedan (F)		79.2	0	2	2	0	0	0	4
N89 Richting Bouillon/Sedan (F)		79.3	0	0	0	0	0	1	1
N89 Richting Salmchâteau (Vielsalm)		79.2	0	1	1	1	0	0	3
N 89 VERS CHAMPLON		66.7	0	19	6	1	0	0	26
N 89 VERS LA ROCHE		66.7	0	14	3	0	0	0	17
RN 89 VERS LA ROCHE		79.2	1	63	22	5	2	0	93
RN89 VERS LA ROCHE-EN-ARDENNE		79.2	3	55	19	3	1	0	81
RN89 VERS LA ROCHE-EN-ARDENNE	34	79.2	0	8	1	2	0	0	11
RN89 VERS VIELSALM		79.2	0	36	10	5	0	0	51
RN 89 VERS VIELSAM		79.2	1	47	23	4	1	0	76
TOTAAL			7	267	92	23	5	2	396

Manhay

Straat	Huis nr	Km paal	0-10 km/u te snel	11-20 km/u te snel	21-30 km/u te snel	31-40 km/u te snel	>40 km/u te snel	??? km/u te snel	TOTAAL
A26-E25 Richting Luik		41.0	0	0	1	0	0	0	1
A26-E25 Richting Luik		43.0	0	0	0	0	0	1	1
A26-E25 Richting Neufchâteau		39.0	0	0	0	0	0	1	1
N030 - EN PIERREUX VERS MANHAY	5	45.1	0	12	5	2	0	0	19
N030 - EN PIERREUX VERS WERBOMONT	5	45.1	3	69	22	8	1	0	103
N030 - ROUTE DE LIEGE VERS MANHAY	32	41.4	0	62	24	6	3	0	95
N030 - ROUTE DE LIEGE VERS WERBOMONT	32	41.4	0	45	17	2	1	0	65



SNELHEIDSINBREUKEN (autosnelwegen inbegrepen) : PLAATS

2023

Manhay

Straat	Huis nr	Km paal	0-10 km/u te snel	11-20 km/u te snel	21-30 km/u te snel	31-40 km/u te snel	>40 km/u te snel	??? km/u te snel	TOTAAL
N30 Richting Luik		41.4	0	31	8	2	0	0	41
N30 Richting Luik		45.1	0	12	1	2	0	0	15
N30 Richting Luik		42.7	0	4	0	0	0	0	4
N30 Richting Luik		38.6	0	3	0	0	0	0	3
N30 Richting Luik		50.3	0	0	0	0	0	1	1
N30 Richting N4-Bastenaken		45.1	0	5	2	0	0	0	7
N30 Richting N4-Bastenaken		41.4	0	0	1	4	0	0	5
N30 Richting N4-Bastenaken		38.6	0	3	0	0	0	0	3
N 30 - ROUTE DE LIEGE VERS AYWAILLE	15	42.54	27	2	0	0	0	0	29
N 30 - ROUTE DE LIEGE VERS MANHAY	15	42.54	2	0	0	1	0	0	3
N 30 VERS WERBOMONT		38.2	0	11	2	0	0	0	13
N651 - RUE DES BOUSSINES VERS MANHAY	22	12	25	102	27	6	0	0	160
N651 - RUE DES BOUSSINES VERS VAUX-CHAVANNE	22	12	49	164	43	7	3	0	266
N 651 VERS MANHAY		12.2	12	7	0	0	0	0	19
N 651 VERS VAUX CHAVANNE		12.2	42	1	1	0	0	0	44
N807 Hotton (N86) - Manhay (N806)			0	0	0	0	0	1	1
TOTAAL			160	533	154	40	8	4	899

Marche-en-Famenne

Straat	Huis nr	Km paal	0-10 km/u te snel	11-20 km/u te snel	21-30 km/u te snel	31-40 km/u te snel	>40 km/u te snel	??? km/u te snel	TOTAAL
Avenue de France			0	0	0	0	0	1	1
Avenue de la Toison d'Or	125		0	2	0	0	0	0	2
Chaussée de Liège			0	0	0	0	0	1	1
Chaussée de l'Ourthe	117		0	0	0	0	0	1	1
Chaussée de Rochefort	38		0	9	1	0	2	0	12
Chaussée de Rochefort			0	1	0	0	0	0	1
CHAUSSEE DE ROCHEFORT VERS MARCHE (N086)		42.4	0	13	4	0	0	0	17



SNELHEIDSINBREUKEN (autosnelwegen inbegrepen) : PLAATS

2023

Marche-en-Famenne

Straat	Huis nr	Km paal	0-10 km/u te snel	11-20 km/u te snel	21-30 km/u te snel	31-40 km/u te snel	>40 km/u te snel	??? km/u te snel	TOTAAL
CHAUSSEE DE ROCHEFORT VERS ROCHEFORT (N086)		42.4	0	28	2	2	0	0	32
Marche, R.Notre Dame de Grâces	1		0	0	0	0	0	1	1
N063 VERS LIEGE		48.4	0	4	0	0	0	0	4
N086 - CHAUSSEE DE ROCHEFORT VERS MARCHE-EN-FAMENN	38	42.5	0	66	16	1	1	0	84
N086 - CHAUSSEE DE ROCHEFORT VERS ROCHEFORT	38	42.5	0	69	15	2	0	0	86
N4 Richting Brussel		99	0	164	43	9	1	0	217
N4 Richting Brussel			0	0	0	0	0	5	5
N4 Richting Brussel		100.2	0	1	0	0	0	0	1
N4 Richting Brussel		102.0	0	0	1	0	0	0	1
N4 Richting Brussel		103.2	0	0	0	0	0	1	1
N4 Richting Luxembourg		99.1	0	91	28	1	0	0	120
N4 Richting Luxembourg		104.0	0	0	0	0	0	1	1
N 4 VERS LUXEMBOURG		99	0	183	39	4	1	0	227
N63 Richting Marche-en-Famenne		49.9	0	10	0	0	0	0	10
N63 Richting Marche-en-Famenne		50.9	0	6	2	0	0	0	8
N63 Richting Marche-en-Famenne		48.4	0	0	0	0	0	1	1
N63 Richting Ougrée (Luik)		50.9	0	5	2	0	0	0	7
N63 Richting Ougrée (Luik)		48.4	0	3	3	0	0	0	6
N63 Richting Ougrée (Luik)		47.1	0	0	0	0	1	0	1
N63 Richting Ougrée (Luik)		49.4	0	0	0	0	0	1	1
N836 Route du Gerny (Marche-en-Famenne - Jemelle)		4.0	0	0	0	0	0	1	1
N839			0	0	1	0	0	2	3
N856 Harsin (Nassogne)(N896) - Marche-en-Famenne		5.8	0	5	0	0	0	0	5
N 856 VERS BASTOGNE		5.8	0	1	0	0	0	0	1
N86 - AVENUE DE FRANCE VERS MARCHE-EN-FAMENNE	153		49	19	5	0	0	0	73
N86 - AVENUE DE FRANCE VERS ROCHEFORT	153		16	14	5	3	0	0	38



SNELHEIDSINBREUKEN (autosnelwegen inbegrepen) : PLAATS

2023

Marche-en-Famenne

Straat	Huis nr	Km paal	0-10 km/u te snel	11-20 km/u te snel	21-30 km/u te snel	31-40 km/u te snel	>40 km/u te snel	??? km/u te snel	TOTAAL
N86B AVENUE DE LA TOISON D'OR VERS MARCHE	125	1.5	0	19	6	1	0	0	26
N86B AVENUE DE LA TOISON D'OR VERS MARLOIE	125	1.5	0	74	20	6	1	0	101
N86 Richting N30-Aywaille		42.5	0	4	3	0	0	0	7
N86 Richting N30-Aywaille		44.8	0	1	1	0	0	0	2
N86 Richting N30-Aywaille		41.1	0	0	0	0	0	1	1
N86 Richting N30-Aywaille		42.4	0	0	1	0	0	0	1
N86 Richting N30-Aywaille		42.6	0	0	1	0	0	0	1
N86 Richting N94 Ave-et-Auffe (Rochefort)		42.5	0	5	0	1	1	0	7
N86 Richting N94 Ave-et-Auffe (Rochefort)		42.4	0	5	0	0	0	0	5
N86 Richting N94 Ave-et-Auffe (Rochefort)		44.8	0	1	0	0	0	0	1
N888 - RUE DE LA ROCHETTE VERS LA ROCHE	13	0.1	0	5	2	0	0	0	7
N888 - RUE DE LA ROCHETTE VERS MARCHE-EN-FAMENNE	13	0.1	0	1	0	0	0	0	1
QUATRE BRAS DE LIGNIERES VERS LA ROCHE (N888)		5.4	0	14	4	1	0	0	19
QUATRE BRAS DE LIGNIERES VERS MARCHE (N888)		5.4	0	9	3	1	0	0	13
Rue de Bastogne	70		0	0	0	0	1	1	2
Rue de Bastogne	90		0	0	0	0	0	1	1
RUE DES COMBATTANTS VERS MARCHE-EN-FAMENNE	21		74	10	4	1	0	0	89
RUE DES COMBATTANTS VERS ROCHEFORT	21		64	9	4	3	2	0	82
Rue du Maquis	98		0	138	40	7	3	0	188
Rue du Vivier		1.8	0	117	15	7	1	0	140
Rue Victor Orianne			0	0	0	0	1	0	1
TOTAAL			203	1.106	271	50	16	19	1.665

Nassogne

Straat	Huis nr	Km paal	0-10 km/u te snel	11-20 km/u te snel	21-30 km/u te snel	31-40 km/u te snel	>40 km/u te snel	??? km/u te snel	TOTAAL
N4 Richting Brussel		110.9	0	993	282	93	29	0	1.397



SNELHEIDSINBREUKEN (autosnelwegen inbegrepen) : PLAATS

2023

Nassogne

Straat	Huis nr	Km paal	0-10 km/u te snel	11-20 km/u te snel	21-30 km/u te snel	31-40 km/u te snel	>40 km/u te snel	??? km/u te snel	TOTAAL
N4 Richting Brussel		113.2	0	306	103	23	6	0	438
N4 Richting Brussel		111.5	0	5	1	1	0	0	7
N4 Richting Brussel		110.8	0	0	0	0	0	2	2
N4 Richting Brussel		111.0	0	0	0	0	0	1	1
N4 Richting Brussel		114.0	0	0	0	0	1	0	1
N4 Richting Brussel			0	0	0	0	0	1	1
N4 Richting Luxembourg		110.9	0	1.045	360	98	38	0	1.541
N4 Richting Luxembourg		111.5	0	16	6	2	0	0	24
N4 Richting Luxembourg			0	0	0	0	0	1	1
N856 - ROUTE DE BASTOGNE VERS MARCHE-EN-FAMENNE	41	1.9	0	12	2	1	1	0	16
N856 - ROUTE DE BASTOGNE VERS NASSOGNE	41	1.9	0	16	5	0	0	0	21
N856 VERS NASSOGNE		2.0	0	1	0	0	0	0	1
N889 Barrière de Champlon (Tenneville) - Forrières		16.8	0	0	0	0	1	0	1
N889 - RUE DES ALLIES VERS FORRIERES	100	16.78	8	4	0	1	0	0	13
N889 - RUE DES ALLIES VERS NASSOGNE	100	16.78	79	15	9	0	0	0	103
N896 Hargimont (Marche-en-Famenne) - Harsin (N4)		3.9	0	0	1	0	0	0	1
N896 - RUE DU STOQUET VERS HARGIMONT	19	3.9	2	91	27	7	1	0	128
N896 - RUE DU STOQUET VERS HARGIMONT	4	3.8	1	7	4	2	0	0	14
N896 - RUE DU STOQUET VERS N4	19	3.9	0	138	33	4	1	0	176
N896 - RUE DU STOQUET VERS N4	4	3.8	0	6	1	0	0	0	7
N896 VERS HARGIMONT		4	0	24	4	0	1	0	29
N896 VERS HARGIMONT		3.9	0	13	0	2	0	0	15
N896 VERS N4		4	0	24	7	1	0	0	32
N896 VERS RN04		3.9	1	9	1	0	0	0	11
RUE DE FRANCE VERS FORRIERES (N899)		0.8	0	6	1	0	0	0	7
RUE DE FRANCE VERS WAVREILLE (N899)		0.8	0	19	3	0	0	0	22
Rue de Harsin	10		0	1	0	0	0	0	1



SNELHEIDSINBREUKEN (autosnelwegen inbegrepen) : PLAATS

2023

Nassogne

Straat	Huis nr	Km paal	0-10 km/u te snel	11-20 km/u te snel	21-30 km/u te snel	31-40 km/u te snel	>40 km/u te snel	??? km/u te snel	TOTAAL
RUE DES ALLIES VERS FORRIERES (N889)		16.8	0	12	2	0	0	0	14
RUE DES ALLIES VERS FORRIERES (N889)		16.7	0	0	1	0	0	0	1
RUE DES ALLIES VERS NASSOGNE (N889)		16.8	0	49	14	3	0	0	66
RUE DES ALLIES VERS NASSOGNE (N889)		16.7	0	17	3	0	0	0	20
TOTAAL			91	2.829	870	238	79	5	4.112

Rendeux

Straat	Huis nr	Km paal	0-10 km/u te snel	11-20 km/u te snel	21-30 km/u te snel	31-40 km/u te snel	>40 km/u te snel	??? km/u te snel	TOTAAL
N833 La Roche-en-Ardenne (N89) - Tohogne (Durbuy)		10.9	0	0	0	0	0	1	1
N 833 VERS HOTTON		7.8	0	21	4	1	0	0	26
N833 VERS HOTTON		10.39	54	5	0	0	0	0	59
N 833 VERS LA ROCHE		7.8	0	33	11	1	1	0	46
N833 VERS LA ROCHE		10.39	92	9	4	1	1	0	107
N888 Hollogne (Marche-en-Famenne) - Hodister(N833)		9.8	0	0	0	0	0	1	1
Pays-de-Liège	15		0	3	0	0	0	0	3
RUE DE HOTTON VERS HOTTON		11.9	212	36	8	3	4	0	263
RUE DE HOTTON VERS LA ROCHE-EN-ARDENNE	10-14	10.8	34	6	4	2	0	0	46
TOTAAL			392	113	31	8	6	2	552

Tenneville

Straat	Huis nr	Km paal	0-10 km/u te snel	11-20 km/u te snel	21-30 km/u te snel	31-40 km/u te snel	>40 km/u te snel	??? km/u te snel	TOTAAL
Basseilles			0	0	0	0	0	1	1
ERNEUVILLE VERS CHAMPLON CENTRE	16		0	3	0	0	0	0	3
ERNEUVILLE VERS ORTHO	16		0	6	0	0	0	0	6
GRAND'RUE VERS CHAMPLON	233		85	14	0	0	1	0	100
GRAND'RUE VERS N4	233		318	80	7	4	1	0	410



SNELHEIDSINBREUKEN (autosnelwegen inbegrepen) : PLAATS

2023

Tenneville

Straat	Huis nr	Km paal	0-10 km/u te snel	11-20 km/u te snel	21-30 km/u te snel	31-40 km/u te snel	>40 km/u te snel	??? km/u te snel	TOTAAL
N4 Richting Brussel		123.5	0	1	0	0	0	0	1
N4 ROUTE DE BASTOGNE VERS BASTOGNE	6B	125.1	55	11	5	0	3	0	74
N4 VERS NAMUR		119.8	95	334	417	114	50	0	1.010
N4 VERS TENNEVILLE		119.8	113	28	18	5	2	0	166
N 843 VERS BARRIERE DE CHAMPLON		19.8	0	19	7	1	0	0	27
N 843 VERS ORTHO		19.8	0	27	6	0	0	0	33
N89 Richting Bouillon/Sedan (F)		61.1	0	17	6	3	1	0	27
N89 Richting Bouillon/Sedan (F)		58.1	0	0	0	0	0	1	1
N89 Richting Salmchâteau (Vielsalm)		54.0	0	0	0	0	0	1	1
N89 VERS FRANCE		53.9	12	23	9	2	1	0	47
N89 VERS VIELSALM		57	0	455	286	88	25	0	854
N89 VERS VIELSALM		53.9	0	28	16	6	3	0	53
RN 4 VERS BRUXELLES		127.3	0	49	9	2	0	0	60
RN 4 VERS LUXEMBOURG		127.3	0	71	25	7	4	0	107
RR89 VERS VIELSALM		57	0	584	374	112	21	0	1.091
TOTAAL			678	1.750	1.185	344	112	3	4.072

Vielsalm

Straat	Huis nr	Km paal	0-10 km/u te snel	11-20 km/u te snel	21-30 km/u te snel	31-40 km/u te snel	>40 km/u te snel	??? km/u te snel	TOTAAL
A26-E25 Richting Luik		52.0	0	0	0	0	1	1	2
A26-E25 Richting Luik			0	0	1	0	0	0	1
Chemin de la Vallée			0	0	0	0	0	1	1
N089 - REGNE VERS LA ROCHE	20	91.1	0	15	1	1	0	0	17
N089 - REGNE VERS VIELSALM	20	91.1	0	2	2	0	0	0	4
N 089 VERS LA ROCHE		90.9	0	5	0	1	0	0	6
N 089 VERS VIELSAM		90.9	0	0	0	0	1	0	1
N30 Richting Luik		54.3	0	0	0	0	0	1	1



SNELHEIDSINBREUKEN (autosnelwegen inbegrepen) : PLAATS

2023

Vielsalm

Straat	Huis nr	Km paal	0-10 km/u te snel	11-20 km/u te snel	21-30 km/u te snel	31-40 km/u te snel	>40 km/u te snel	??? km/u te snel	TOTAAL
N675 Saint-Vith (N62) - Vielsalm (N823)		16.5	0	0	0	1	0	0	1
N675 VERS SAINT-VITH		16.5	0	83	25	6	1	0	115
N675 VERS VIELSALM		16.5	0	67	18	5	2	0	92
N68 DIRECTION TROIS-PONTS		58.7	0	14	2	0	0	0	16
N68 DIRECTION VIELSALM		58.7	0	6	0	0	0	0	6
N68 Richting Diekirch (L)			0	24	10	1	1	0	36
N68 Richting Diekirch (L)		67.7	0	0	0	2	2	0	4
N68 Richting Diekirch (L)		58.7	0	1	0	0	0	0	1
N68 VERS GOUVY		67.7	0	165	68	21	4	0	258
N68 VERS GOUVY		67.6	0	22	12	1	0	0	35
N68 VERS VIELSALM		67.7	0	129	31	11	3	0	174
N68 VERS VIELSALM		67.6	0	14	2	0	0	0	16
N822 Vielsalm (N68) - Vaux-Chavanne (Manhay)(N651)		0.5	0	0	0	0	0	1	1
N89 Richting Bouillon/Sedan (F)		89.0	0	0	0	0	0	1	1
N89 Richting Bouillon/Sedan (F)		92.0	0	1	0	0	0	0	1
N89 Richting Bouillon/Sedan (F)			0	0	0	1	0	0	1
N89 Richting Salmchâteau (Vielsalm)		92.0	0	2	0	0	0	0	2
N89 Richting Salmchâteau (Vielsalm)		92.4	0	0	0	0	0	1	1
N89 Richting Salmchâteau (Vielsalm)		96.9	0	0	0	0	0	1	1
N89 Richting Salmchâteau (Vielsalm)		99.9	0	0	0	0	0	1	1
N 89 VERS LA ROCHE		93.1	0	14	10	1	0	0	25
N 89 VERS VIELSAM		93.1	0	17	21	3	1	0	42
Route de Cierreux	26		0	3	0	0	0	0	3
ROUTE HEBRONVAL VERS LA ROCHE	21		1.069	497	72	17	1	0	1.656
ROUTE HEBRONVAL VERS VIELSALM	21		544	99	17	4	5	0	669
Rue des Chars-à-Boeufs	33		0	0	0	0	0	2	2
TOTAAL			1.613	1.180	292	76	22	10	3.193



SNELHEIDSINBREUKEN (autosnelwegen inbegrepen) : PLAATS

2023



SNELHEIDSINBREUKEN (autosnelwegen inbegrepen) : SNELHEIDSREGIME

2023

toegelaten snelheid	0-10 km/u te snel	11-20 km/u te snel	21-30 km/u te snel	31-40 km/u te snel	>40 km/u te snel	??? km/u te snel	TOTAAL
50	4.107	5.923	1.666	387	145	0	12.228
60	3.137	925	29	5	0	0	4.096
70	944	2.474	1.040	306	87	0	4.851
90	1.633	3.277	1.004	294	107	0	6.315
120	353	970	330	91	42	0	1.786
Onbekend	37	0	0	0	0	65	102
TOTAAL	10.211	13.569	4.069	1.083	381	65	29.378



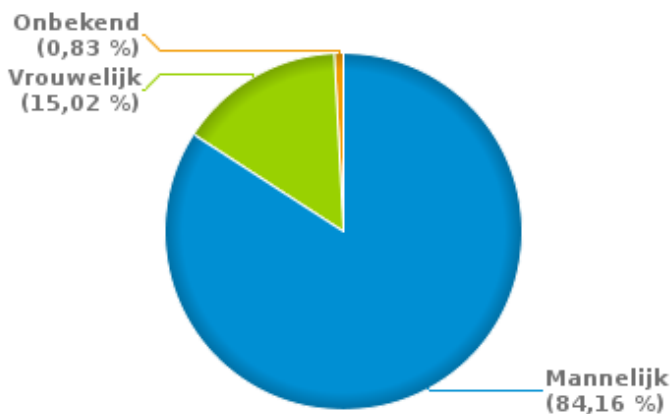
VERKEERSINBREUKEN (autosnelwegen inbegrepen) : PROFILERING

2023

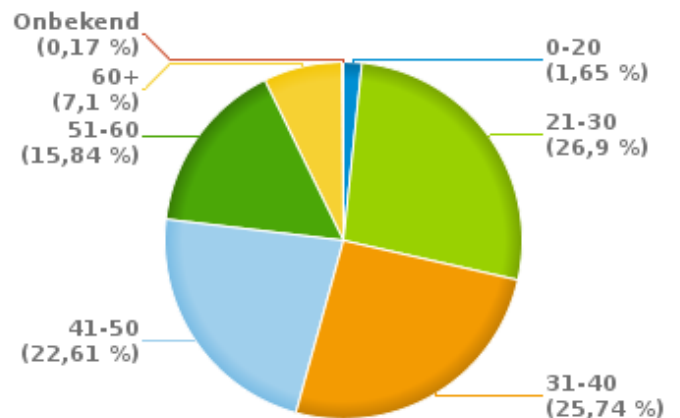
Aantal inbreuken alcohol per geslacht en per leeftijdscategorie

	Mannelijk	Vrouwelijk	Onbekend	TOTAAL
0-20	10	0	0	10
21-30	149	14	0	163
31-40	127	29	0	156
41-50	111	23	3	137
51-60	75	19	2	96
60+	37	6	0	43
Onbekend	1	0	0	1
TOTAAL	510	91	5	606

% Alcoholinbreuken per geslacht - 2023



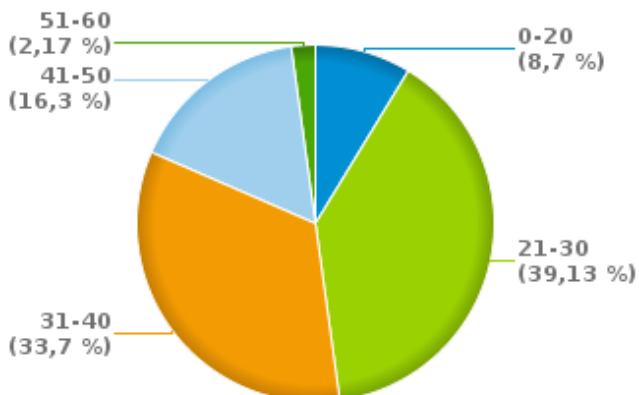
% Alcoholinbreuken per leeftijd - 2023



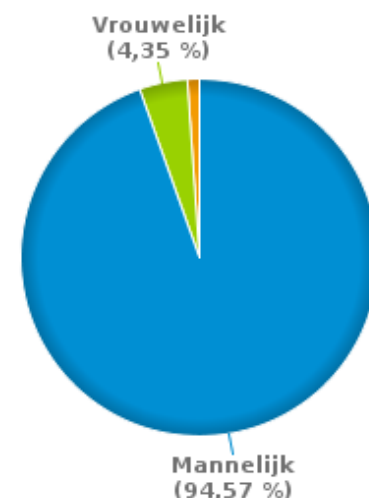
Aantal inbreuken drugs per geslacht en per leeftijdscategorie

	Mannelijk	Vrouwelijk	Onbekend	TOTAAL
0-20	8	0	0	8
21-30	33	2	1	36
31-40	30	1	0	31
41-50	14	1	0	15
51-60	2	0	0	2
TOTAAL	87	4	1	92

% Drugsinbreuken per leeftijd - 2023



% Drugsinbreuken per geslacht - 2023





VERKEERSINBREUKEN

REPORT FILTERS

Begin jaar van de inbreuken	2015
Einde jaar van de inbreuken	2023
Trimester	Trim. 1;Trim. 2;Trim. 3;Trim. 4
Datum van afsluiting van de gegevensbank	30/04/24
Politiezone	PZ FAMENNE-ARDENNE (MARCHE-EN-FAMENNE)
Lokale/federale eenheid	
Op/Buiten snelweg	(autosnelwegen inbegrepen)
Vaststellende politie-eenheid	

Refresh report datum	01/07/2024 10:22:01
-----------------------------	---------------------