

**Overzicht  
Verkeersinbreuken  
(autosnelwegen inbegrepen)  
2023**

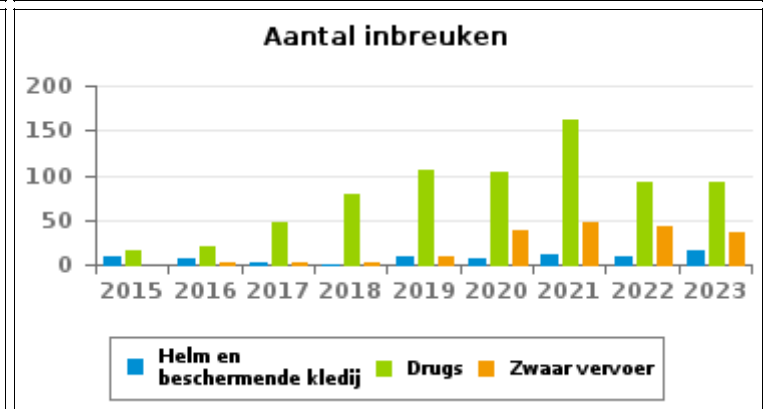
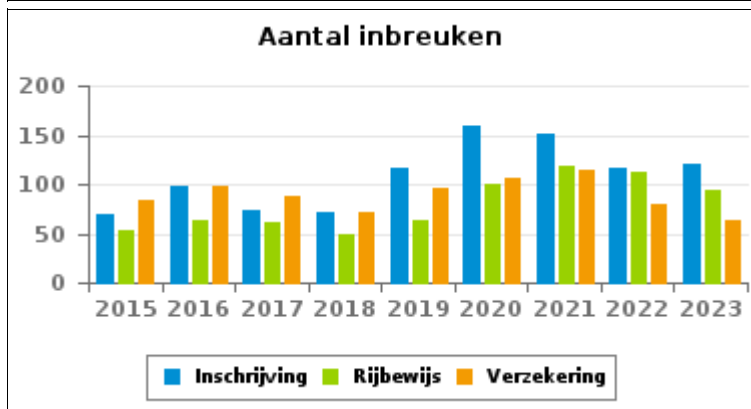
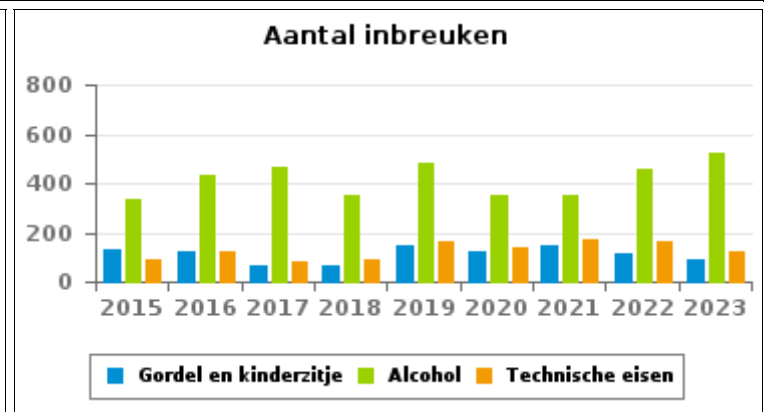
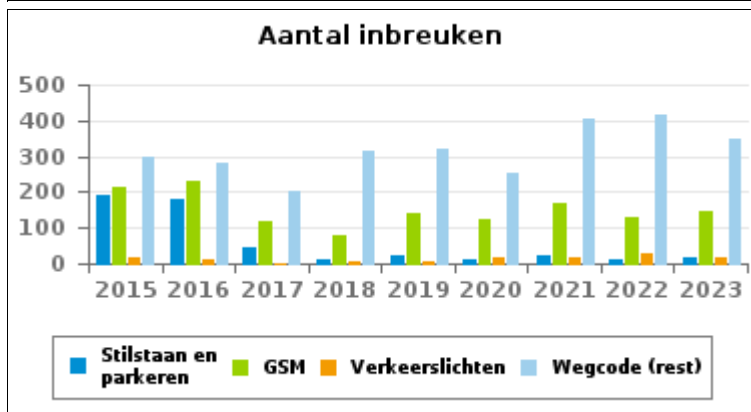
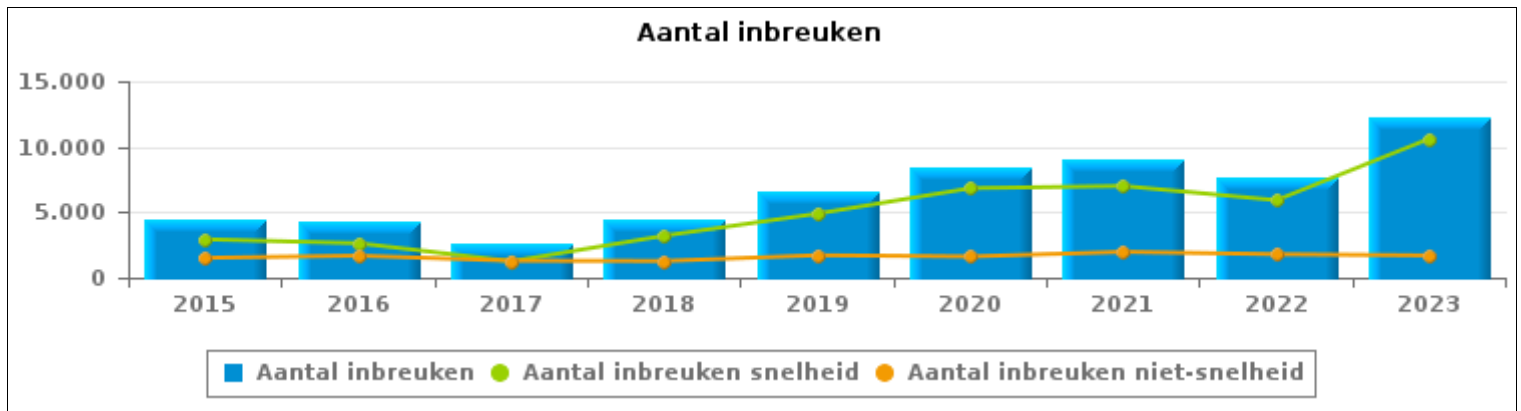
**PZ DE GAUME (ETALLE)**



# VERKEERSINBREUKEN (autosnelwegen inbegrepen) : ALGEMEEN OVERZICHT

## Vergelijking per jaar: 2015-2023

	2015	2016	2017	2018	2019	2020	2021	2022	2023
<b>TOTAAL AANTAL INBREUKEN</b>	<b>4.443</b>	<b>4.305</b>	<b>2.543</b>	<b>4.480</b>	<b>6.603</b>	<b>8.448</b>	<b>8.973</b>	<b>7.705</b>	<b>12.316</b>
<b>INBREUKEN PER THEMA</b>									
	2015	2016	2017	2018	2019	2020	2021	2022	2023
Snelheid	2.928	2.628	1.250	3.207	4.891	6.832	7.001	5.916	10.619
Stilstaan en parkeren	193	182	47	14	23	10	20	14	16
GSM	215	233	117	81	139	121	171	131	148
Helm en beschermende kledij	9	7	3	1	9	7	12	10	15
Gordel en kindersitje	128	120	62	65	151	123	150	115	91
Verkeerslichten	18	12	2	7	8	16	19	28	15
Wegcode (rest)	298	283	201	315	320	254	405	415	347
Alcohol	337	434	466	352	485	352	355	460	520
Drugs	16	21	47	78	105	103	162	93	93
Inschrijving	70	98	73	72	116	159	151	116	121
Rijbewijs	53	64	62	50	63	101	119	113	94
Technische eisen	92	119	84	93	160	138	172	167	122
Verzekering	84	97	88	72	95	106	115	80	63
Zwaar vervoer	0	3	3	3	10	39	47	43	35
Andere	2	4	3	2	0	3	6	3	8
Onbekend	0	0	35	68	28	84	68	1	9



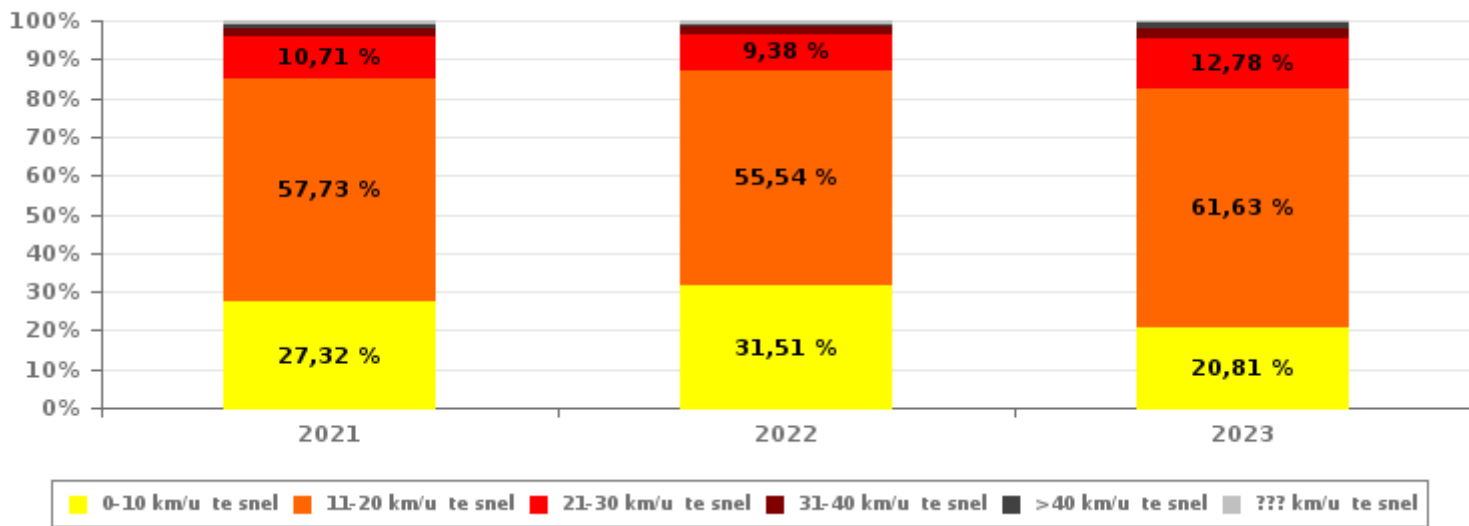


# VERKEERSINBREUKEN (autosnelwegen inbegrepen) : ALGEMEEN OVERZICHT INBREUKEN PER ZWAARTEGRAAD

Vergelijking per jaar: 2015-2023

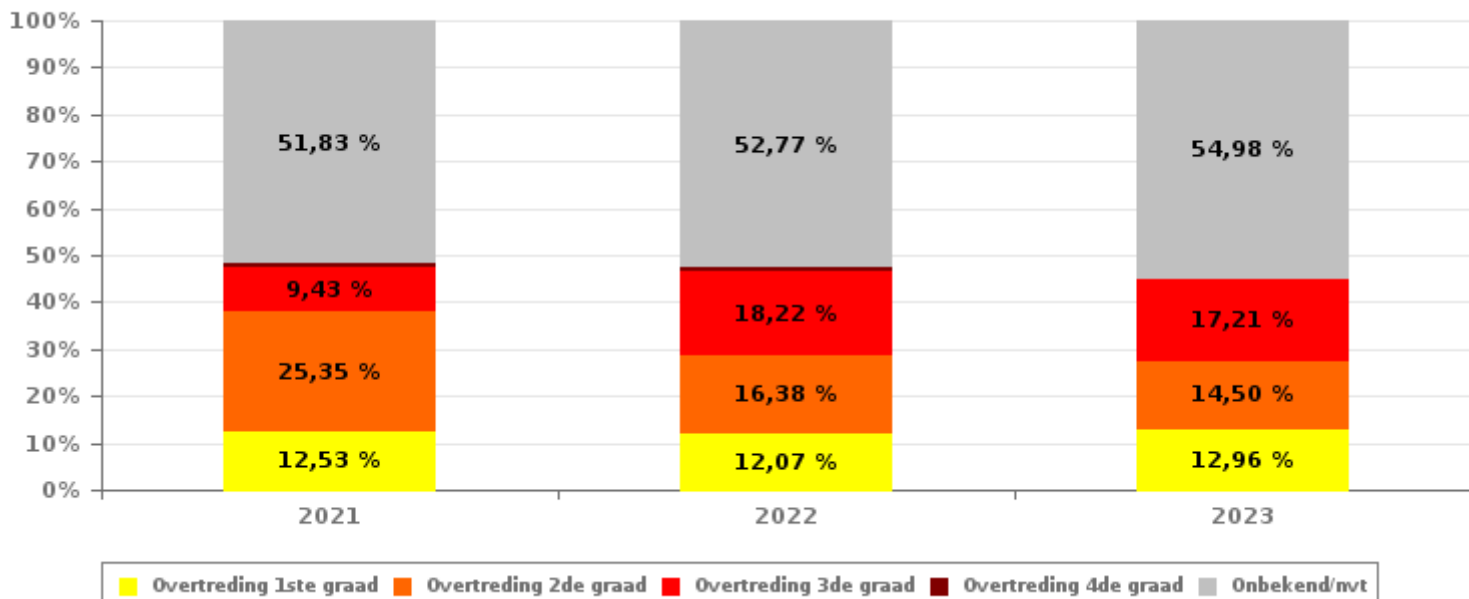
SNELHEID	2015	2016	2017	2018	2019	2020	2021	2022	2023
0-10 km/u te snel	108	68	19	554	300	1.477	1.913	1.864	2.210
11-20 km/u te snel	1.685	1.643	820	1.744	3.617	4.211	4.042	3.286	6.544
21-30 km/u te snel	831	641	282	668	735	841	750	555	1.357
31-40 km/u te snel	165	125	43	140	141	181	146	114	290
>40 km/u te snel	47	52	27	49	46	66	82	44	154
??? km/u te snel	92	99	59	52	52	56	68	53	64
<b>Subtotaal SNELHEID</b>	<b>2.928</b>	<b>2.628</b>	<b>1.250</b>	<b>3.207</b>	<b>4.891</b>	<b>6.832</b>	<b>7.001</b>	<b>5.916</b>	<b>10.619</b>

Aantal (snelheid) inbreuken : indeling per graad



NIET-SNELHEID	2015	2016	2017	2018	2019	2020	2021	2022	2023
1ste graad	316	349	166	251	235	189	247	216	220
2de graad	448	479	233	166	414	401	500	293	246
3de graad	182	116	95	136	130	118	186	326	292
4de graad	2	11	16	9	16	14	17	10	6
Onbekend/NVT	567	722	783	711	917	894	1.022	944	933
<b>Subtotaal NIET-SNELHEID</b>	<b>1.515</b>	<b>1.677</b>	<b>1.293</b>	<b>1.273</b>	<b>1.712</b>	<b>1.616</b>	<b>1.972</b>	<b>1.789</b>	<b>1.697</b>

Aantal (niet-snelheid) inbreuken : indeling per graad





## VERKEERSINBREUKEN (autosnelwegen inbegrepen) : ALGEMEEN OVERZICHT

## Vergelijking per maand voor het jaar 2023

	Jan	Feb	Maa	Apr	Mei	Jun	Jul	Aug	Sep	Okt	Nov	Dec	TOTAAL
<b>TOTAAL AANTAL INBREUKEN</b>	<b>568</b>	<b>466</b>	<b>698</b>	<b>721</b>	<b>1.576</b>	<b>1.047</b>	<b>1.259</b>	<b>1.801</b>	<b>1.081</b>	<b>1.231</b>	<b>1.120</b>	<b>748</b>	<b>12.316</b>
<b>INBREUKEN PER THEMA</b>	<b>Jan</b>	<b>Feb</b>	<b>Maa</b>	<b>Apr</b>	<b>Mei</b>	<b>Jun</b>	<b>Jul</b>	<b>Aug</b>	<b>Sep</b>	<b>Okt</b>	<b>Nov</b>	<b>Dec</b>	<b>TOTAAL</b>
Snelheid	438	351	496	576	1.409	873	1.091	1.674	1.000	1.068	1.000	643	10.619
Stilstaan en parkeren	1	3	5	0	0	5	0	0	0	1	1	0	16
GSM	14	11	15	7	29	18	8	19	12	4	9	2	148
Helm en beschermende kledij	0	0	2	0	4	4	2	2	0	0	1	0	15
Gordel en kinderzitje	10	5	8	5	15	15	7	7	3	7	5	4	91
Verkeerslichten	2	2	1	0	3	2	0	0	4	0	1	0	15
Wegcode (rest)	18	22	32	38	27	48	26	27	16	41	34	18	347
Alcohol	42	28	68	60	39	34	55	33	24	57	31	49	520
Drugs	11	9	11	3	8	8	17	2	1	10	6	7	93
Inschrijving	9	9	17	7	15	9	14	14	2	13	7	5	121
Rijbewijs	6	10	13	4	8	8	16	6	3	10	6	4	94
Technische eisen	8	5	15	10	11	11	12	10	5	16	10	9	122
Verzekering	7	9	13	3	7	7	5	5	3	1	2	1	63
Zwaar vervoer	1	2	2	8	0	3	4	2	1	1	7	4	35
Andere	1	0	0	0	1	2	2	0	0	2	0	0	8
Onbekend	0	0	0	0	0	0	0	0	7	0	0	2	9
<b>INBREUKEN PER ZWAARTEGRAAD</b>													
<b>SNELHEID</b>	<b>Jan</b>	<b>Feb</b>	<b>Maa</b>	<b>Apr</b>	<b>Mei</b>	<b>Jun</b>	<b>Jul</b>	<b>Aug</b>	<b>Sep</b>	<b>Okt</b>	<b>Nov</b>	<b>Dec</b>	<b>TOTAAL</b>
0-10 km/u te snel	25	4	52	6	236	92	160	870	127	126	348	164	2.210
11-20 km/u te snel	333	264	354	481	889	594	743	601	691	751	494	349	6.544
21-30 km/u te snel	61	60	66	73	221	122	132	146	126	151	111	88	1.357
31-40 km/u te snel	8	10	13	10	32	43	29	37	34	24	26	24	290
>40 km/u te snel	3	8	5	4	22	17	21	16	18	12	15	13	154
??? km/u te snel	8	5	6	2	9	5	6	4	4	4	6	5	64
<b>Subtotaal SNELHEID</b>	<b>438</b>	<b>351</b>	<b>496</b>	<b>576</b>	<b>1.409</b>	<b>873</b>	<b>1.091</b>	<b>1.674</b>	<b>1.000</b>	<b>1.068</b>	<b>1.000</b>	<b>643</b>	<b>10.619</b>
<b>NIET-SNELHEID</b>	<b>Jan</b>	<b>Feb</b>	<b>Maa</b>	<b>Apr</b>	<b>Mei</b>	<b>Jun</b>	<b>Jul</b>	<b>Aug</b>	<b>Sep</b>	<b>Okt</b>	<b>Nov</b>	<b>Dec</b>	<b>TOTAAL</b>
1ste graad	8	13	24	29	19	20	18	14	11	32	20	12	220
2de graad	20	19	32	15	33	30	19	23	5	22	19	9	246
3de graad	24	19	25	14	43	53	17	31	22	16	20	8	292
4de graad	0	1	1	0	0	0	3	1	0	0	0	0	6
Onbekend/NVT	78	63	120	87	72	71	111	58	43	93	61	76	933
<b>Subtotaal NIET-SNELHEID</b>	<b>130</b>	<b>115</b>	<b>202</b>	<b>145</b>	<b>167</b>	<b>174</b>	<b>168</b>	<b>127</b>	<b>81</b>	<b>163</b>	<b>120</b>	<b>105</b>	<b>1.697</b>

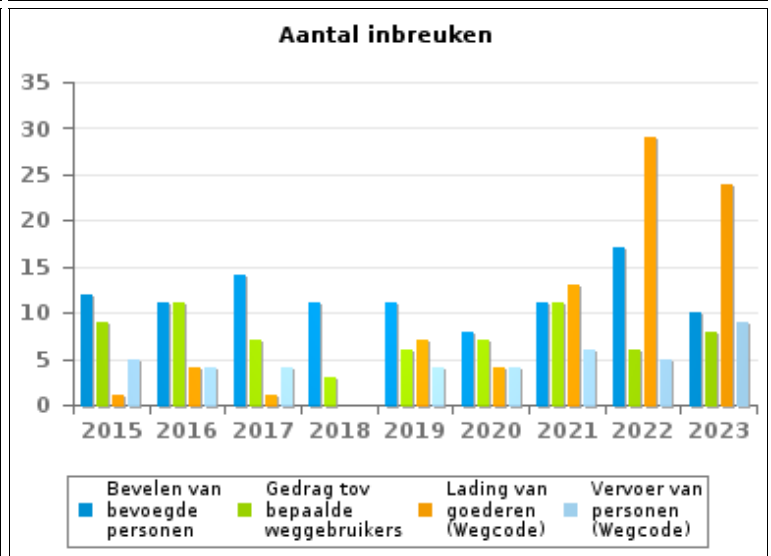
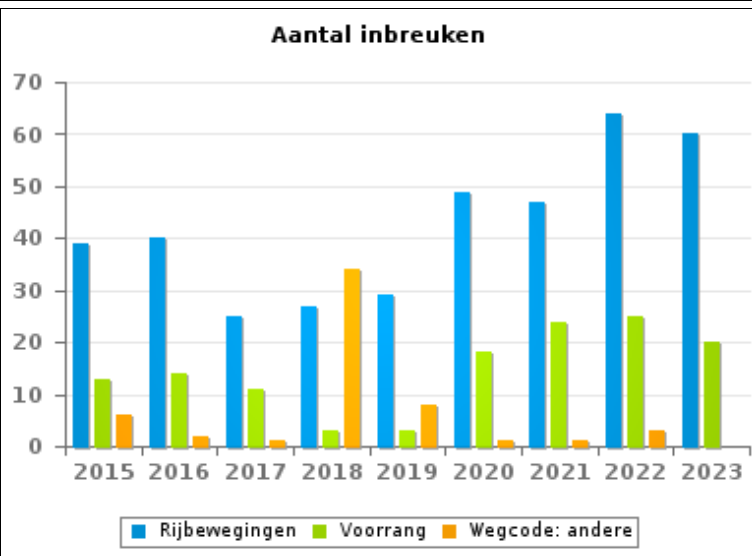
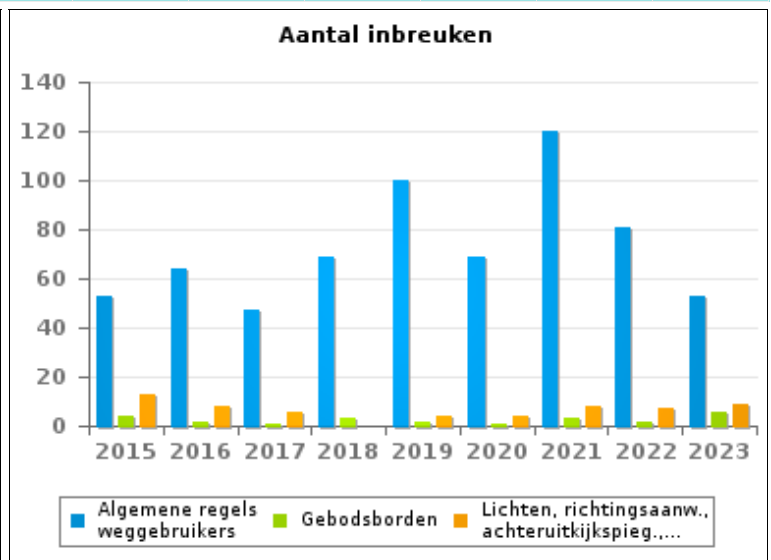
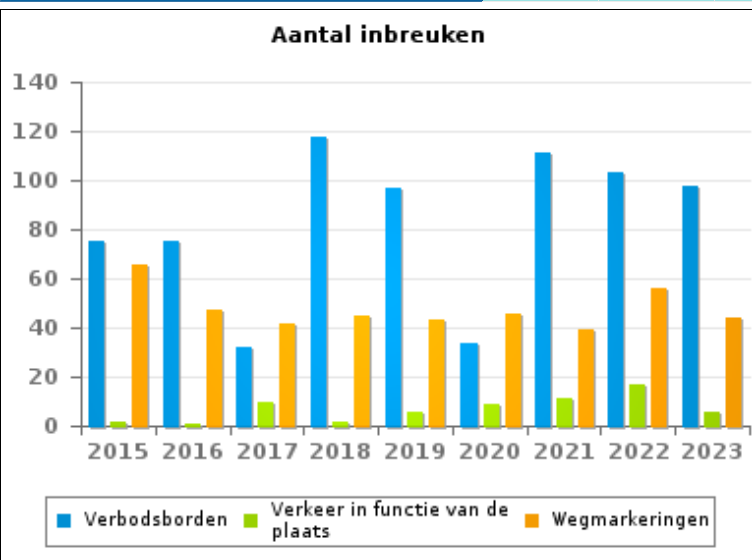


VERKEERSINBREUKEN (autosnelwegen inbegrepen) : ALGEMEEN OVERZICHT (DETAIL)

Vergelijking per jaar: 2015-2023

Wegcode(rest)

	2015	2016	2017	2018	2019	2020	2021	2022	2023
Verbodsborden	75	75	32	118	97	34	111	103	98
Algemene regels weggebruikers	53	64	47	69	100	69	120	81	53
Wegmarkeringen	66	47	42	45	43	46	39	56	44
Rijbewegingen	39	40	25	27	29	49	47	64	60
Voorrang	13	14	11	3	3	18	24	25	20
Bevelen van bevoegde personen	12	11	14	11	11	8	11	17	10
Lading van goederen (Wegcode)	1	4	1	0	7	4	13	29	24
Gedrag tov bepaalde weggebruikers	9	11	7	3	6	7	11	6	8
Verkeer in functie van de plaats	2	1	10	2	6	9	11	17	6
Lichten, richtingsaanw., achteruitkijkspieg,....	13	8	6	0	4	4	8	7	9
Wegcode: andere	6	2	1	34	8	1	1	3	0
Vervoer van personen (Wegcode)	5	4	4	0	4	4	6	5	9
Gebodsborden	4	2	1	3	2	1	3	2	6
<b>TOTAAL</b>	<b>298</b>	<b>283</b>	<b>201</b>	<b>315</b>	<b>320</b>	<b>254</b>	<b>405</b>	<b>415</b>	<b>347</b>





## VERKEERSINBREUKEN (autosnelwegen inbegrepen) : TOP 5

2023

**Alle inbreuken**

Thema	Wetsartikel	Aantal inbreuken	% (*)
Snelheid	(Opgelet: de onderstaande overtreding is alleen geldig voor Waals Gewest) Art. 11.1. Binnen de bebouwde kommen is de snelheid beperkt tot 50 km per uur [...].	6.473	52,56 %
Snelheid	(Opgelet: de onderstaande overtreding is alleen geldig voor Waals Gewest) Art. 11.2.2°- b). Buiten de bebouwde kommen is de snelheid beperkt tot 90 km per uur [...] op de andere openbare wegen. De lagere snelheidsbeperkingen opgelegd door het verkeersbord C43 of voortvloeiend uit artikel 11.3. blijven van toepassing. Art. 5. De weggebruikers moeten de verkeerslichten, verkeersborden en wegmarkeringen in acht nemen wanneer deze regelmatig zijn naar de vorm, voldoende zichtbaar zijn en overeenkomstig de voorschriften van [...] [het algemeen] reglement [op de politie van het wegverkeer en van het gebruik van de openbare weg] zijn aangebracht. Art. 68.3. [...] Bord C43 [met de vermelding 70]: Vanaf het verkeersbord tot het volgend kruispunt [of verkeersbord C45], verbod te rijden met een grotere snelheid dan [70 km per uur] [...].	1.381	11,21 %
Snelheid	(Opgelet: de onderstaande overtreding is alleen geldig voor Waals Gewest) Art. 11.1. Binnen de bebouwde kommen is de snelheid beperkt tot 50 km per uur. Op sommige openbare wegen kan evenwel een lagere of hogere snelheidsbeperking opgelegd of toegelaten worden door het verkeersbord C43 [...]. Art. 5. De weggebruikers moeten de verkeerslichten, verkeersborden en wegmarkeringen in acht nemen wanneer deze regelmatig zijn naar de vorm, voldoende zichtbaar zijn en overeenkomstig de voorschriften van [...] [het algemeen] reglement [op de politie van het wegverkeer en van het gebruik van de openbare weg] zijn aangebracht. Art. 68.3. [...] Bord C43 [met de vermelding 70]: Vanaf het verkeersbord tot het volgend kruispunt, verbod te rijden met een grotere snelheid dan [70 km per uur] [...].	1.013	8,23 %
Snelheid	(Opgelet: de onderstaande overtreding is alleen geldig voor Waals Gewest) Art. 11.2.2°- b). Buiten de bebouwde kommen is de snelheid beperkt tot 90 km per uur op de andere openbare wegen.	579	4,70 %
Snelheid	(Opgelet: de onderstaande overtreding is alleen geldig voor Waals Gewest) Art. 22quater. Binnen de zones afgebakend door de verkeersborden F4a en F4b is de snelheid beperkt tot 30 km per uur.	566	4,60 %



## VERKEERSINBREUKEN (autosnelwegen inbegrepen) : TOP 5

2023

## 4de graadsinbreuken

Thema	Wetsartikel	Aantal inbreuken	% (*)
Wegcode (rest)	De overtreding op de hierna vermelde bepalingen wordt beschouwd als overtreding van 4de graad krachtens artikel 4.3° van KB 30-09-2005 :Art. 17.2.3°. Het links inhalen van een gespan [...] of van een voertuig met meer dan twee wielen is verboden bij het naderen van de top van een helling en in bochten, wanneer de zichtbaarheid onvoldoende is, behalve indien kan ingehaald worden zonder de doorlopende witte streep te overschrijden die het voor de tegenliggers bestemde deel van de rijbaan aflijnt.	2	0,02 %
Wegcode (rest)	Art. 4.1. De weggebruikers moeten onmiddellijk gevolg geven aan de bevelen van de bevoegde personen. Art. 4.2.2°. Als bevelen worden inzonderheid beschouwd: de arm of de armen horizontaal uitgestrekt, wat stoppen betekent voor de weggebruikers die naderen uit richtingen welke deze aangewezen door de arm of armen, dwarsen. Art. 4.1°. [...] zijn overtredingen van de vierde graad in de zin van artikel 29§1, eerste lid, van [...] [de] wet betreffende de politie over het wegverkeer, gecoördineerd op 16 maart 1968: de [...] bevelen negeren van een bevoegd persoon [vermeld in het artikel 4.2.2° van KB 01-12-1975].	1	0,01 %
Wegcode (rest)	Art. 4.1. De weggebruikers moeten onmiddellijk gevolg geven aan de bevelen van de bevoegde personen. Art. 4.2.3°. Als bevelen worden inzonderheid beschouwd: het overdwars zwaaien met een rood licht, wat stoppen betekent voor de bestuurders naar wie het licht gekeerd is. Art. 4.1°. [...] zijn overtredingen van de vierde graad in de zin van artikel 29§1, eerste lid, van [...] [de] wet betreffende de politie over het wegverkeer, gecoördineerd op 16 maart 1968: de [...] bevelen negeren van een bevoegd persoon [vermeld in het artikel 4.2.3° van KB 01-12-1975].	1	0,01 %
Wegcode (rest)	De overtreding op de hierna vermelde bepalingen wordt beschouwd als overtreding van 4de graad krachtens artikel 4.4° van KB 30-09-2005 : Art. 20.3.2°. Het is verboden zich op een overweg te begeven wanneer de rode knipperlichten branden.	1	0,01 %
Wegcode (rest)	De overtreding op de hierna vermelde bepalingen wordt beschouwd als overtreding van 4de graad krachtens artikel 4.4° van KB 30-09-2005 : Art. 20.3.3°. Het is verboden zich op een overweg te begeven wanneer het geluidsein werkt.	1	0,01 %

(\*) % ten opzichte van totaal aantal inbreuken



# VERKEERSINBREUKEN (autosnelwegen inbegrepen) : MOMENT

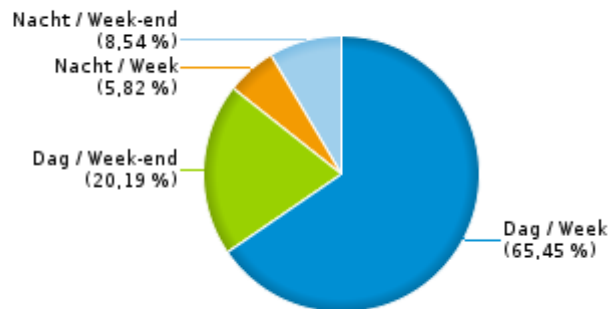
## Aantal inbreuken per moment van de week 2023

	Week			Week-end			TOTAAL
	Dag	Nacht	Subtotaal	Dag	Nacht	Subtotaal	
Snelheid	7.151	551	7.702	2.238	679	2.917	10.619
Stilstaan en parkeren	8	2	10	5	1	6	16
GSM	134	1	135	12	1	13	148
Helm en beschermende kledij	11	1	12	3	0	3	15
Gordel en kinderzitje	70	3	73	14	4	18	91
Verkeerslichten	7	0	7	7	1	8	15
Wegcode (rest)	219	22	241	51	55	106	347
Alcohol	120	73	193	93	234	327	520
Drugs	39	17	56	15	22	37	93
Inschrijving	81	10	91	16	14	30	121
Rijbewijs	55	16	71	8	15	23	94
Technische eisen	78	13	91	18	13	31	122
Verzekering	43	5	48	6	9	15	63
Zwaar vervoer	34	0	34	0	1	1	35
Andere	2	3	5	0	3	3	8
Onbekend	9	0	9	0	0	0	9
<b>TOTAAL</b>	<b>8.061</b>	<b>717</b>	<b>8.778</b>	<b>2.486</b>	<b>1.052</b>	<b>3.538</b>	<b>12.316</b>

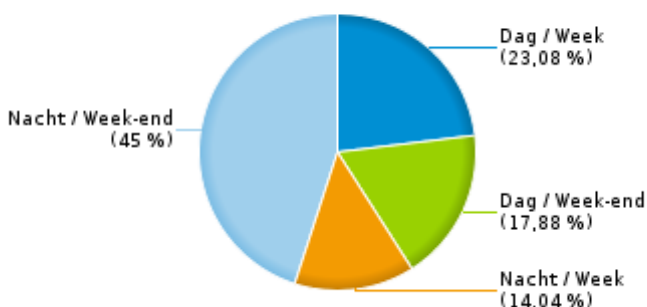
Weekend: van vrijdag 22.00u tot maandag 06.00u  
Week: van maandag 06.00u tot vrijdag 22.00u

Dag: van 06.00u tot 22.00u  
Nacht: van 22.00u tot 06.00u

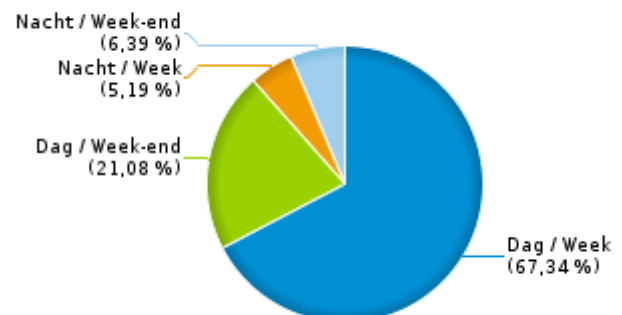
% inbreuken per moment - 2023



% alcoholinbreuken per moment - 2023



% snelheidsinbreuken per moment - 2023







## SNELHEIDSINBREUKEN (autosnelwegen inbegrepen) : PLAATS

2023

## Chiny

Straat	Huis nr	Km paal	0-10 km/u te snel	11-20 km/u te snel	21-30 km/u te snel	31-40 km/u te snel	>40 km/u te snel	??? km/u te snel	TOTAAL
N83 Richting Aarlen		31.0	0	0	0	0	0	1	1
N83 Richting Aarlen		31.5	0	0	0	1	0	0	1
N83 Richting Bouillon		27.7	0	0	0	0	1	1	2
N83 Richting Bouillon		27.0	0	0	0	0	0	1	1
N 83 - RUE D'ARLON VERS ARLON	29	26	18	439	146	41	33	0	677
N 83 - RUE D'ARLON VERS BOUILLON	29	26	2	260	70	30	19	0	381
N894 - RUE DES COMBATTANTS VERS LES FOSSES	15	11.4	5	1	1	0	0	0	7
N894 - RUE DES COMBATTANTS VERS SUXY CENTRE	15	11.4	21	6	1	0	0	0	28
Rue Albert 1er	78		0	0	0	0	0	1	1
RUE ALBERT 1 ER VERS FLORENVILLE	118		4	157	31	9	4	0	205
RUE ALBERT 1ER VERS FLORENVILLE	71		0	20	3	3	0	0	26
RUE ALBERT 1ER VERS FLORENVILLE	76		0	9	2	0	0	0	11
RUE ALBERT 1 ER VERS JAMOIGNE	118		1	124	37	13	15	0	190
RUE ALBERT 1ER VERS JAMOIGNE	71		0	17	2	0	0	0	19
RUE ALBERT 1ER VERS JAMOIGNE	76		0	15	3	0	0	0	18
RUE D'ARLON VERS TINTIGNY	12		0	0	1	0	0	0	1
Rue de la Fontenelle	46		0	0	0	0	0	1	1
RUE DE LA FONTENELLE VERS CENTRE CHINY	34		0	7	0	0	0	0	7
RUE DE LA FONTENELLE VERS FLORENVILLE	34		0	22	4	1	0	0	27
RUE DES COMBATTANTS VERS LES FOSSES	2		0	1	0	0	0	0	1
RUE DE VIRTON VERS JAMOIGNE	13		0	30	6	1	0	0	37
RUE DE VIRTON VERS VALANSART	13		0	19	2	0	0	0	21
RUE DU FAING VERS CENTRE JAMOIGNE	43		0	14	6	1	2	0	23
RUE DU FAING VERS FLORENVILLE	43		0	32	6	0	0	0	38
Rue du Lt de Crépy	15		2	0	0	0	0	0	2
RUE DU LT DE CREPY VERS JAMOIGNE	15		17	3	0	0	0	0	20
RUE DU LT DE CREPY VERS ROSSIGNOL	15		16	3	0	0	0	0	19
RUE DU PONT NEUF VERS CENTRE JAMOIGNE	9		24	2	0	0	0	0	26



## SNELHEIDSINBREUKEN (autosnelwegen inbegrepen) : PLAATS

2023

## Chiny

Straat	Huis nr	Km paal	0-10 km/u te snel	11-20 km/u te snel	21-30 km/u te snel	31-40 km/u te snel	>40 km/u te snel	??? km/u te snel	TOTAAL
RUE DU PONT NEUF VERS LES BULLES	9		29	1	0	1	0	0	31
RUE NEUVE VERS FLORENVILLE	21		0	14	0	0	0	0	14
RUE NEUVE VERS TINTIGNY	21		0	41	7	0	0	0	48
<b>TOTAAL</b>			<b>139</b>	<b>1.237</b>	<b>328</b>	<b>101</b>	<b>74</b>	<b>5</b>	<b>1.884</b>

## Etalle

Straat	Huis nr	Km paal	0-10 km/u te snel	11-20 km/u te snel	21-30 km/u te snel	31-40 km/u te snel	>40 km/u te snel	??? km/u te snel	TOTAAL
CHAUSSEE-ROMAINE VERS ETALLE	138		0	7	2	1	0	0	10
CHAUSSEE-ROMAINE VERS SAINTE MARIE	138		0	1	0	0	0	0	1
Lenclos	126		0	0	0	0	0	1	1
LENCLOS VERS ETALLE CENTRE	151		0	1	0	0	0	0	1
LENCLOS VERS SIVRY	151		0	0	1	0	0	0	1
N582 - RUE DE SOUVRET VERS COURCELLES CENTRE	86	6.9	0	20	3	2	1	0	26
N582 - RUE DE SOUVRET VERS SOUVRET	86	6.9	0	25	3	0	0	0	28
N83 Richting Aarlen		14.7	0	0	0	0	0	1	1
N83 Richting Aarlen		9.0	0	0	1	0	0	0	1
N83 Richting Bouillon		11.5	0	0	0	0	0	1	1
N83 Richting Bouillon		12.5	0	0	0	0	0	1	1
N83 Richting Bouillon		9.7	0	0	0	0	0	1	1
N 83 - ROUTE D'ARLON VERS ETALLE		13.7	41	8	1	0	0	0	50
N 83 - ROUTE D'ARLON VERS VANCE		13.7	60	9	2	1	1	0	73
N 83 VERS ARLON		9.5	0	37	9	2	1	0	49
N 83 VERS ETALLE		9.5	0	19	1	0	1	0	21
N83 VERS ETALLE		11.6	0	16	7	3	1	0	27
N83 VERS VANCE		11.6	2	20	2	1	1	0	26
N879 Marbehan (Habay)-Ethe (Virton)-Tellencourt(F)		12.6	0	1	0	0	0	0	1
N87 DIRECTION ETALLE		22.0	0	8	2	1	0	0	11



## SNELHEIDSINBREUKEN (autosnelwegen inbegrepen) : PLAATS

2023

## Etalle

Straat	Huis nr	Km paal	0-10 km/u te snel	11-20 km/u te snel	21-30 km/u te snel	31-40 km/u te snel	>40 km/u te snel	??? km/u te snel	TOTAAL
N87 DIRECTION ETALLE		20.6	1	1	0	0	0	0	2
N87 DIRECTION VIRTON		22.0	1	6	1	1	0	0	9
N87 DIRECTION VIRTON		20.6	2	3	0	0	0	0	5
N87 Richting N4-Attert		23.0	0	0	1	1	0	0	2
N87 Richting N4-Attert		17.0	0	0	0	0	0	1	1
N87 Richting Rouvroy/Stenay (F)		20.1	0	0	0	0	0	1	1
N87 Richting Rouvroy/Stenay (F)		22.3	0	0	0	0	0	1	1
N87 Richting Rouvroy/Stenay (F)		23.0	0	1	0	0	0	0	1
N87 Richting Rouvroy/Stenay (F)			0	0	0	0	1	0	1
RN 87 VERS ETALLE		23	0	27	15	1	0	0	43
RN 87 VERS VIRTON		23	0	13	2	0	0	0	15
RUE BELLE-VUE VERS ETALLE	68		1	1	0	0	1	0	3
RUE BELLE VUE VERS ETALLE CENTRE	17		0	7	0	0	0	0	7
RUE BELLE VUE VERS HABAY	17		0	4	0	0	0	0	4
RUE BELLE VUE VERS HABAY	28		0	3	0	0	0	0	3
RUE BELLE-VUE VERS HABAY	68		2	5	3	0	2	0	12
Rue Chavez			0	0	0	0	0	1	1
RUE CHAVEZ VERS SAINT-LEGER	8		0	13	4	0	0	0	17
RUE CHAVEZ VERS VANCE	8		0	25	2	1	0	0	28
RUE DE HABAY VERS HABAY	57		0	1	0	0	0	0	1
RUE DE HABAY VERS VANCE CENTRE	57		0	1	0	0	0	0	1
RUE DE LA GARE VERS ETALLE	140		0	1	1	0	0	0	2
RUE DE LA GARE VERS TINTIGNY	140		0	2	0	0	0	0	2
RUE DES AUNES VERS SAINTE MARIE	9		0	3	0	0	0	0	3
RUE DES AUNES VERS VILLERS CENTRE	9		0	1	0	0	0	0	1
Rue de Virton	60		0	3	0	1	0	0	4
Rue de Virton	34		0	1	0	0	0	0	1
RUE DE VIRTON VERS CENTRE ETALLE	39		0	5	0	0	0	0	5



## SNELHEIDSINBREUKEN (autosnelwegen inbegrepen) : PLAATS

2023

## Etalle

Straat	Huis nr	Km paal	0-10 km/u te snel	11-20 km/u te snel	21-30 km/u te snel	31-40 km/u te snel	>40 km/u te snel	??? km/u te snel	TOTAAL
RUE DE VIRTON VERS ETALLE CENTRE	60		0	57	12	3	0	0	72
RUE DE VIRTON VERS VIRTON	60		0	78	12	1	0	0	91
RUE DE VIRTON VERS VIRTON	39		0	8	6	0	0	0	14
RUE DU MAGENOT VERS SAINTE MARIE	27		0	1	0	0	0	0	1
RUE DU MOULIN VERS ARLON	69		0	2	0	0	1	0	3
RUE DU MOULIN VERS TINTIGNY	69		0	2	0	1	0	0	3
RUE SIVRY VERS CHANTEMELLE	214		64	13	3	2	0	0	82
RUE SIVRY VERS CHANTEMELLE	211		0	16	3	0	0	0	19
RUE SIVRY VERS CHANTEMELLE	210		0	11	0	0	0	0	11
RUE SIVRY VERS ETALLE	214		86	18	2	0	0	0	106
RUE SIVRY VERS ETALLE	211		0	23	5	1	0	0	29
RUE SIVRY VERS ETALLE	210		0	13	0	0	0	0	13
VOIE-DE-MEIX VERS SAINT-LEGER	18		0	2	0	0	0	0	2
<b>TOTAAL</b>			<b>260</b>	<b>543</b>	<b>106</b>	<b>24</b>	<b>11</b>	<b>9</b>	<b>953</b>

## Florenville

Straat	Huis nr	Km paal	0-10 km/u te snel	11-20 km/u te snel	21-30 km/u te snel	31-40 km/u te snel	>40 km/u te snel	??? km/u te snel	TOTAAL
HAUT DE LAMBERMONT VERS CHASSEPIERRE	7		0	1	0	0	0	0	1
HAUT DE LAMBERMONT VERS FRANCE	7		0	3	2	0	0	0	5
Les-Hayons			0	0	0	0	2	0	2
N818 Chassepierre (N83) - Messincourt (F)			0	0	0	0	0	1	1
N83 Richting Aarlen		43.0	0	0	0	0	0	1	1
N83 Richting Aarlen			0	0	0	0	0	1	1
N83 - RUE DE LA BARRIERE VERS BOUILLON	1	40.8	153	63	6	4	0	0	226
N83 - RUE DE LA BARRIERE VERS FLORENVILLE	1	40.8	9	2	0	0	0	0	11
N88 Richting Florenville		48.2	0	0	0	0	0	3	3
N88 Richting Florenville			0	0	1	0	0	0	1



## SNELHEIDSINBREUKEN (autosnelwegen inbegrepen) : PLAATS

2023

## Florenville

Straat	Huis nr	Km paal	0-10 km/u te snel	11-20 km/u te snel	21-30 km/u te snel	31-40 km/u te snel	>40 km/u te snel	??? km/u te snel	TOTAAL
Place Albert-Ier			0	0	0	0	0	1	1
RN 88 VERS FLORENVILLE		45.9	1	1	0	0	0	0	2
RN 88 VERS ORVAL		45.9	0	1	1	0	0	0	2
Rue d'Arlon	51		0	0	0	0	0	1	1
RUE D'ARLON VERS BOUILLON	37		0	16	0	0	0	0	16
RUE D'ARLON VERS BOUILLON	36		0	2	0	0	0	0	2
RUE D'ARLON VERS JAMOIGNE	37		0	28	10	1	0	0	39
RUE D'ARLON VERS JAMOIGNE	36		0	1	1	0	0	0	2
Rue de Bouillon	14		0	17	11	3	0	0	31
Rue de Bouillon	109		0	1	0	0	0	0	1
RUE DE BOUILLON VERS BOUILLON	14		3	135	41	9	4	0	192
RUE DE BOUILLON VERS FLORENVILLE	14		0	134	44	12	5	0	195
Rue de Carignan	59		1	0	0	0	0	0	1
RUE DE CARIGNAN VERS CARIGNAN	59		0	8	0	0	0	0	8
RUE DE CARIGNAN VERS CENTRE FLORENVILLE	59		0	4	0	0	0	0	4
Rue de France	53A		0	0	0	0	0	1	1
Rue de France	64		0	0	0	0	0	1	1
RUE DE LA STATION VERS CENTRE FLORENVILLE	43A		0	11	2	0	0	0	13
RUE DE LA STATION VERS FLORENVILLE CENTRE	32		0	7	0	0	0	0	7
RUE DE LA STATION VERS LACUISINE	43A		0	16	7	0	0	0	23
RUE DE LA STATION VERS LACUISINE	32		0	2	0	0	0	0	2
RUE DE L'ENFER VERS CHASSEPIERRE	28		0	1	2	0	0	0	3
Rue de Martué			0	0	0	0	0	1	1
RUE DES HAWYS VERS FRANCE	19		0	10	0	0	0	0	10
RUE DES HAWYS VERS ORVAL	19		0	22	7	0	0	0	29
Rue des Iles	48		0	3	0	1	0	0	4
Rue des Iles	27		0	1	2	0	0	0	3
Rue des Iles	39		0	1	0	0	0	0	1



## SNELHEIDSINBREUKEN (autosnelwegen inbegrepen) : PLAATS

2023

## Florenville

Straat	Huis nr	Km paal	0-10 km/u te snel	11-20 km/u te snel	21-30 km/u te snel	31-40 km/u te snel	>40 km/u te snel	??? km/u te snel	TOTAAL
RUE DES ILES VERS FLORENVILLE	27		65	49	9	2	0	0	125
RUE DES ILES VERS FLORENVILLE	48		0	56	5	1	0	0	62
RUE DES ILES VERS FLORENVILLE	47		0	1	1	0	0	0	2
RUE DES ILES VERS NEUFCHATEAU	48		0	116	22	1	1	0	140
RUE DES ILES VERS NEUFCHATEAU	27		33	20	7	0	0	0	60
RUE DES ILES VERS NEUFCHATEAU	47		0	6	2	0	0	0	8
Rue d'Orval			0	0	1	0	0	0	1
RUE D'ORVAL VERS CENTRE FLORENVILLE	71		0	1	0	0	0	0	1
RUE D'ORVAL VERS CENTRE FLORENVILLE	90		0	1	0	0	0	0	1
RUE D'ORVAL VERS ORVAL	71		0	6	0	1	0	0	7
<b>TOTAAL</b>			<b>265</b>	<b>747</b>	<b>184</b>	<b>35</b>	<b>12</b>	<b>11</b>	<b>1.254</b>

## Meix-Devant-Virton

Straat	Huis nr	Km paal	0-10 km/u te snel	11-20 km/u te snel	21-30 km/u te snel	31-40 km/u te snel	>40 km/u te snel	??? km/u te snel	TOTAAL
N87 Richting Rouvroy/Stenay (F)		30.4	0	0	0	0	0	1	1
N886 - RUE CHARBEAU VERS GEROUVILLE	22	6.4	18	0	0	0	0	0	18
N886 - RUE CHARBEAU VERS VILLERS-LA-LOUE	22	6.4	12	0	0	0	0	0	12
N886 Virton (N82) - Houdrigny - Montmédy (F)		31.4	0	0	0	0	0	1	1
N88 - GRAND ROUTE VERS MEIX-DEVANT-VIRTON	17	37.7	33	2	1	0	0	0	36
N88 - GRAND ROUTE VERS ORVAL	17	37.7	93	15	10	1	0	0	119
N88 Richting Athus (Aubange)		35.4	0	0	0	0	0	1	1
N 88 - RUE DE GEROUVILLE VERS FLORENVILLE	15A	32.72	0	21	6	2	0	0	29
N 88 - RUE DE GEROUVILLE VERS VIRTON	15A	32.72	0	21	6	1	0	0	28
PLACE DU TILLEUL VERS FLORENVILLE	22		0	7	1	1	0	0	9
PLACE DU TILLEUL VERS VIRTON	22		0	16	2	0	0	0	18
RUE CHARBEAU VERS VIRTON	27		0	4	0	0	0	0	4
RUE DE GEROUVILLE VERS GEROUVILLE	47		0	16	2	0	0	0	18



## SNELHEIDSINBREUKEN (autosnelwegen inbegrepen) : PLAATS

2023

## Meix-Devant-Virton

Straat	Huis nr	Km paal	0-10 km/u te snel	11-20 km/u te snel	21-30 km/u te snel	31-40 km/u te snel	>40 km/u te snel	??? km/u te snel	TOTAAL
RUE DE GEROUVILLE VERS GEROUVILLE	78		0	7	1	1	0	0	9
RUE DE GEROUVILLE VERS VIRTON	47		0	9	1	0	0	0	10
RUE DE GEROUVILLE VERS VIRTON	78		0	5	0	0	0	0	5
RUE DES PAQUIS VERS MEIX	42		0	1	0	0	0	0	1
RUE DES PAQUIS VERS MEIX DEVANT VIRTON	45		0	4	0	0	0	0	4
RUE DES PAQUIS VERS VIRTON	45		0	1	0	0	0	0	1
RUE DE VIRTON VERS GEROUVILLE	96		0	28	3	0	1	0	32
RUE DE VIRTON VERS VIRTON	96		0	67	14	4	1	0	86
RUE DU MOULIN VERS HOUDRIGNY	17		0	9	0	1	0	0	10
RUE DU MOULIN VERS SOMMETHONNE	17		0	8	1	1	0	0	10
Rue Guinguettes	6		0	6	1	0	0	0	7
Rue Guinguettes			0	0	1	0	0	0	1
RUE GUINGUETTES VERS FRANCE	6		0	21	4	0	0	0	25
RUE GUINGUETTES VERS SOMMETHONNE CENTRE	6		0	24	2	0	0	0	26
RUE YVAN GILS VERS MEIX-DEVANT-VIRTON	49		0	18	4	2	0	0	24
RUE YVAN-GILS VERS MEIX-DEVANT-VIRTON	10		0	4	0	0	0	0	4
RUE YVAN GILS VERS VIRTON	49		0	45	10	2	1	0	58
RUE YVAN-GILS VERS VIRTON	10		0	1	0	0	0	0	1
<b>TOTAAL</b>			<b>156</b>	<b>360</b>	<b>70</b>	<b>16</b>	<b>3</b>	<b>3</b>	<b>608</b>

## Rouvroy

Straat	Huis nr	Km paal	0-10 km/u te snel	11-20 km/u te snel	21-30 km/u te snel	31-40 km/u te snel	>40 km/u te snel	??? km/u te snel	TOTAAL
Fontaine-des-Dames	13		0	1	1	0	0	0	2
FONTAINE DES DAMES VERS MEIX-DEVANT-VIRTON	13		0	258	54	6	0	0	318
FONTAINE DES DAMES VERS VIRTON	13		0	107	21	4	0	0	132
N871 LIAISON DAMPICOURT - HARONCOURT A ROUVROY VER	2,4		0	198	20	2	2	0	222



## SNELHEIDSINBREUKEN (autosnelwegen inbegrepen) : PLAATS

2023

## Rouvroy

Straat	Huis nr	Km paal	0-10 km/u te snel	11-20 km/u te snel	21-30 km/u te snel	31-40 km/u te snel	>40 km/u te snel	??? km/u te snel	TOTAAL
N871 LIAISON DAMPICOURT - HARONCOURT A ROUVROY VER		2.4	0	122	8	2	2	0	134
N871 - RUE DE MONTMEDY VERS FRANCE	44	4	15	1	0	0	0	0	16
N871 - RUE DE MONTMEDY VERS LAMORTEAU CENTRE	44	4	138	32	8	1	0	0	179
Quartier des Ouyelis			0	0	0	0	1	0	1
Rue de la Rosière	1		0	5	0	0	0	0	5
RUE DE LA ROSIERE VERS TORGNY	1A		0	1	0	0	0	0	1
Rue de Montmédy	65		0	15	1	0	0	0	16
Rue de Montmédy	35		0	0	0	0	0	1	1
RUE DE MONTMEDY VERS DAMPICOURT	65		0	116	16	3	0	0	135
RUE DE MONTMEDY VERS FRANCE	65		0	64	6	0	0	0	70
RUE DE MONTMEDY VERS FRANCE	5		0	11	2	0	0	0	13
RUE DE MONTMEDY VERS ROUVROY	5		0	83	20	0	2	0	105
RUE DU 8-SEPTEMBRE VERS CENTRE DAMPICOURT	9		0	16	1	2	0	0	19
RUE DU 8-SEPTEMBRE VERS FRANCE	9		0	40	4	0	0	0	44
RUE SAINTE-ANNE VERS HOUDRIGNY	13		0	31	1	0	0	0	32
RUE SAINTE-ANNE VERS SAINT-MARD	13		0	35	3	0	0	0	38
<b>TOTAAL</b>			<b>153</b>	<b>1.136</b>	<b>166</b>	<b>20</b>	<b>7</b>	<b>1</b>	<b>1.483</b>

## Tintigny

Straat	Huis nr	Km paal	0-10 km/u te snel	11-20 km/u te snel	21-30 km/u te snel	31-40 km/u te snel	>40 km/u te snel	??? km/u te snel	TOTAAL
Grand-Rue	20		0	1	1	0	0	1	3
Grand-Rue	190		0	0	0	0	0	1	1
Grand-Rue	4		0	0	0	0	0	1	1
Grand-Rue	45		0	0	0	0	0	1	1
Grand-Rue	77		0	0	0	0	0	1	1





## SNELHEIDSINBREUKEN (autosnelwegen inbegrepen) : PLAATS

2023

## Tintigny

Straat	Huis nr	Km paal	0-10 km/u te snel	11-20 km/u te snel	21-30 km/u te snel	31-40 km/u te snel	>40 km/u te snel	??? km/u te snel	TOTAAL
GRAND RUE A TINTIGNY VERS ARLON	42		0	410	61	9	1	0	481
GRAND RUE A TINTIGNY VERS FLORENVILLE	42		0	149	22	12	8	0	191
GRAND-RUE VERS ETALLE	20		0	442	93	6	2	0	543
GRAND-RUE VERS TINTIGNY CENTRE	20		0	127	15	5	1	0	148
Haut-des-Fagots	3		0	3	0	0	0	0	3
HAUT-DES-FAGOTS VERS FLORENVILLE	3		0	20	6	2	0	0	28
HAUT-DES-FAGOTS VERS TINTIGNY CENTRE	3		0	21	3	0	0	0	24
N83 - HAUT DES FAGOTS VERS FRENOIS		25.3	131	24	12	5	2	0	174
N83 - HAUT DES FAGOTS VERS TINTIGNY		25.3	129	46	15	2	2	0	194
N83 Richting Bouillon		24.5	0	0	0	0	1	0	1
N83 Richting Bouillon			0	0	0	0	0	1	1
N 891 - RUE DE CHINY VERS LES BULLES		3.82	11	3	0	0	0	0	14
N 891 - RUE DE CHINY VERS ROSSIGNOL CENTRE		3.82	24	0	0	0	0	0	24
Rue Camille-Joset	12		2	0	1	0	0	0	3
RUE CAMILLE JOSET VERS NEUFCHATEAU	12		14	9	0	0	0	0	23
RUE CAMILLE JOSET VERS TINTIGNY	12		23	12	2	0	0	0	37
RUE DE CHINY VERS CENTRE ROSSIGNOL	53		0	5	1	0	0	0	6
RUE DE CHINY VERS LES BULLES	53		0	6	0	1	0	0	7
RUE DE FRANCE VERS BELLEFONTAINE	12		0	3	1	0	1	0	5
RUE DE FRANCE VERS CENTRE TINTIGNY	12		0	1	1	0	0	0	2
RUE DE LA MONTANTE-ROYE VERS CENTRE BELLEFONTAINE	50		0	8	3	0	0	0	11
RUE DE LA MONTANTE-ROYE VERS TINTIGNY	50		0	12	1	0	0	0	13
RUE DE LA STATION VERS ETALLE	3		0	3	2	0	0	0	5
RUE DE LA STATION VERS TINTIGNY	3		0	3	2	1	0	0	6
Rue de Neufchâteau	174		0	2	0	1	0	0	3
RUE DE NEUFCHATEAU VERS NEUFCHATEAU	174		0	72	16	4	2	0	94
RUE DE NEUFCHATEAU VERS TINTIGNY	174		0	30	4	0	0	0	34



## SNELHEIDSINBREUKEN (autosnelwegen inbegrepen) : PLAATS

2023

## Tintigny

Straat	Huis nr	Km paal	0-10 km/u te snel	11-20 km/u te snel	21-30 km/u te snel	31-40 km/u te snel	>40 km/u te snel	??? km/u te snel	TOTAAL
RUE DES RAPPES VERS BELLEFONTAINE	11		0	3	0	0	0	0	3
RUE DES RAPPES VERS CENTRE SAINT-VINCENT	11		0	1	1	0	0	0	2
RUE DE VIRTON VERS CROIX-ROUGE	46		0	72	14	2	0	0	88
RUE DE VIRTON VERS CROIX-ROUGE	30		4	30	3	1	0	0	38
RUE DE VIRTON VERS TINTIGNY	46		0	23	4	0	1	0	28
RUE DE VIRTON VERS TINTIGNY	30		0	18	1	0	0	0	19
RUE D'ORVAL VERS CENTRE BELLEFONTAINE	169		0	1	0	0	0	0	1
RUE D'ORVAL VERS GEROUVILLE	169		0	4	0	0	0	0	4
Rue du Chenois	293		0	0	0	0	0	1	1
RUE DU MONUMENT VERS MARBEHAN	7		0	1	0	0	0	0	1
RUE DU MONUMENT VERS TINTIGNY	7		0	1	0	0	0	0	1
Rue du Pont	22		3	0	0	0	0	0	3
RUE DU PONT VERS ROSSIGNOL	22		16	8	0	1	0	0	25
RUE DU PONT VERS TINTIGNY	22		23	23	0	0	0	0	46
<b>TOTAAL</b>			<b>380</b>	<b>1.597</b>	<b>285</b>	<b>52</b>	<b>21</b>	<b>7</b>	<b>2.342</b>

## Virton

Straat	Huis nr	Km paal	0-10 km/u te snel	11-20 km/u te snel	21-30 km/u te snel	31-40 km/u te snel	>40 km/u te snel	??? km/u te snel	TOTAAL
Au-Chachy	1		0	0	0	0	0	1	1
Avenue Bouvier	10		0	0	0	0	0	2	2
Avenue Bouvier	76		0	0	0	0	0	1	1
AVENUE BOUVIER VERS SAINT-MARD	71		0	1	0	0	0	0	1
AVENUE DE LA GRANGE-AU-BOIS VERS BELLE-VUE/ ROBELMO	9		126	35	4	0	0	0	165
AVENUE DE LA GRANGE-AU-BOIS VERS CENTRE VIRTON	9		0	15	3	0	0	0	18
AVENUE DE LA GRANGE-AU-BOIS VERS ETALLE	9		0	27	4	1	0	0	32



## SNELHEIDSINBREUKEN (autosnelwegen inbegrepen) : PLAATS

2023

## Virton

Straat	Huis nr	Km paal	0-10 km/u te snel	11-20 km/u te snel	21-30 km/u te snel	31-40 km/u te snel	>40 km/u te snel	??? km/u te snel	TOTAAL
AVENUE DE LA GRANGE-AU-BOIS VERS VIRTON CENTRE	9		38	10	6	1	1	0	56
Avenue Joseph-Wauters	76		0	1	0	0	0	0	1
AVENUE JOSEPH-WAUTERS VERS CHENOIS		23.3	116	21	5	3	0	0	145
AVENUE JOSEPH-WAUTERS VERS SAINT-MARD CENTRE		23.3	78	8	4	1	0	0	91
AVENUE WAUTERS VERS CHENOIS	76		0	17	6	2	0	0	25
AVENUE WAUTERS VERS SAINT-MARD CENTRE	76		0	21	2	1	2	0	26
FAUBOURG D'ARIVAL VERS SAINT-MARD	73		0	15	2	0	1	0	18
FAUBOURG D'ARIVAL VERS VIRTON CENTRE	73		0	17	0	0	0	0	17
Grand-Rue			0	0	0	0	0	1	1
N811 Verbinding Saint-Mard (N87) - Latour (N88)		5.1	0	0	1	1	0	0	2
N 811 VERS AUBANGE		5.1	0	1	0	0	0	0	1
N811 VERS HARNONCOURT		4.5	0	4	1	0	2	0	7
N811 VERS LATOUR		4.5	0	1	1	0	1	0	3
N 811 VERS VIRTON		5.1	0	1	1	0	0	0	2
N82 Richting Aarlen			0	0	1	0	0	0	1
N82 Richting Virton		20.4	0	0	0	0	0	2	2
N879 Marbehan (Habay)-Ethe (Virton)-Tellencourt(F)		22.9	0	0	0	0	0	3	3
N87 DIRECTION ETALLE		26.9	2	17	4	0	0	0	23
N87 DIRECTION ETALLE		27.9	1	2	3	0	0	0	6
N87 DIRECTION VIRTON		27.9	0	3	2	1	0	0	6
N87 DIRECTION VIRTON		26.9	0	1	0	0	0	0	1
N87 Richting N4-Attert		26.5	2	5	1	0	0	0	8
N87 Richting N4-Attert		32.2	1	2	1	0	0	0	4
N87 Richting N4-Attert		24.0	0	0	0	0	0	1	1
N87 Richting N4-Attert		27.0	0	0	0	1	0	0	1
N87 Richting N4-Attert		27.4	0	0	1	0	0	0	1



## SNELHEIDSINBREUKEN (autosnelwegen inbegrepen) : PLAATS

2023

## Virton

Straat	Huis nr	Km paal	0-10 km/u te snel	11-20 km/u te snel	21-30 km/u te snel	31-40 km/u te snel	>40 km/u te snel	??? km/u te snel	TOTAAL
N87 Richting N4-Attert		28.0	0	0	0	0	0	1	1
N87 Richting Rouvroy/Stenay (F)		32.2	3	3	1	0	1	0	8
N87 Richting Rouvroy/Stenay (F)		26.5	0	0	1	0	0	0	1
N87 Richting Rouvroy/Stenay (F)		29.3	0	0	1	0	0	0	1
N87 Richting Rouvroy/Stenay (F)		29.5	0	0	0	1	0	0	1
N87 Richting Rouvroy/Stenay (F)		32.1	0	0	0	0	1	0	1
N87 Richting Rouvroy/Stenay (F)			0	0	0	0	0	1	1
N87 VERS ETALLE		26.5	6	64	25	3	2	0	100
N87 VERS ETALLE		32.2	1	4	3	1	0	0	9
N87 VERS HARNONCOURT		32.2	2	10	1	0	0	0	13
N87 VERS SAINT-MARD		30.7	0	27	14	2	2	0	45
N87 VERS VIRTON		26.5	5	31	13	5	2	0	56
N88 Richting Florenville		17.3	0	0	0	0	0	1	1
N88 - RUE DE VIRTON VERS LATOUR-RUETTE		18.4	20	9	1	0	0	0	30
N88 - RUE DE VIRTON VERS LE CHACHY		18.4	12	7	3	0	0	0	22
Rue Baillet-Latour			0	1	0	0	0	1	2
Rue Baillet-Latour	2		0	0	1	0	0	0	1
Rue Baillet-Latour	37		0	0	0	0	0	1	1
RUE BAILLET LATOUR VERS AUBANGE	2		0	8	4	0	0	0	12
RUE BAILLET-LATOUR VERS AUBANGE	26		0	9	1	0	0	0	10
RUE BAILLET-LATOUR VERS CHENOIS	26		0	4	0	0	0	0	4
RUE BAILLET LATOUR VERS VIRTON	2		0	11	2	1	0	0	14
RUE CHATEAU CUGNON VERS CENTRE ETHE	92		0	17	4	0	0	0	21
RUE CHATEAU CUGNON VERS CROIX-ROUGE	92		0	29	11	1	1	0	42
Rue Croix-le-Maire	25		0	0	0	0	0	1	1
RUE CROIX-LE-MAIRE VERS CENTRE VIRTON	28		0	2	0	0	0	0	2
RUE CROIX-LE-MAIRE VERS DAMPICOURT	28		0	9	0	0	0	0	9
Rue d'Arlon	36		0	0	0	0	0	1	1



## SNELHEIDSINBREUKEN (autosnelwegen inbegrepen) : PLAATS

2023

## Virton

Straat	Huis nr	Km paal	0-10 km/u te snel	11-20 km/u te snel	21-30 km/u te snel	31-40 km/u te snel	>40 km/u te snel	??? km/u te snel	TOTAAL
RUE D'ARLON VERS ETHE	80		0	4	2	0	0	0	6
RUE D'ARLON VERS VIRTON CENTRE	80		0	2	0	0	0	0	2
RUE DE DAMPICOURT VERS DAMPICOURT	12		0	4	1	0	0	0	5
RUE DE DAMPICOURT VERS SAINT-MARD	12		0	5	0	0	0	0	5
RUE DE FRANCE VERS CENTRE DE SAINT-MARD	19		0	5	1	0	0	0	6
RUE DE FRANCE VERS FRANCE	19		0	25	10	1	0	0	36
RUE DE LA 7E DIF VERS CENTRE ETHE	16		0	12	1	0	0	0	13
RUE DE LA 7E DIF VERS SAINT-LEGER	16		0	16	2	0	0	0	18
Rue de la Roche	8		0	0	0	0	0	1	1
RUE DE LA VICTOIRE VERS HAUT DE VIRTON	21		72	6	0	0	0	0	78
RUE DE LA VICTOIRE VERS VIRTON CENTRE	21		82	6	1	0	0	0	89
RUE DE LA VILLETTE VERS SAINT-MARD CENTRE	44		0	3	0	0	0	0	3
RUE DE LA VIRE VERS LATOUR	121		0	2	0	0	0	0	2
Rue de Longuyon	80		0	8	0	1	2	0	11
RUE DE LONGUYON VERS FRANCE	80		0	52	13	4	2	0	71
RUE DE LONGUYON VERS FRANCE	64A		33	8	2	0	0	0	43
RUE DE LONGUYON VERS FRANCE	142		0	20	3	0	0	0	23
RUE DE LONGUYON VERS VIRTON	64A		49	19	3	0	1	0	72
RUE DE LONGUYON VERS VIRTON	80		0	36	5	4	0	0	45
RUE DE LONGUYON VERS VIRTON	142		0	6	2	0	0	0	8
Rue de Montmédy			0	1	0	0	0	0	1
Rue de Rabais	20		0	0	0	0	0	1	1
Rue de Rabais	3		0	1	0	0	0	0	1
Rue de Rabais			0	0	0	0	0	1	1
RUE DE RABAIS VERS ARLON	22		0	61	11	2	3	0	77
RUE DE RABAIS VERS ETHE CENTRE	3		0	5	1	1	0	0	7
RUE DE RABAIS VERS VIRTON	22		0	39	8	2	1	0	50
RUE DE RABAIS VERS VIRTON	3		0	5	0	0	0	0	5



## SNELHEIDSINBREUKEN (autosnelwegen inbegrepen) : PLAATS

2023

## Virton

Straat	Huis nr	Km paal	0-10 km/u te snel	11-20 km/u te snel	21-30 km/u te snel	31-40 km/u te snel	>40 km/u te snel	??? km/u te snel	TOTAAL
Rue des Fossés	24		0	0	0	0	0	1	1
Rue des Fusillés	1		0	0	0	0	0	1	1
RUE D'HARNONCOURT VERS CENTRE SAINT-MARD	86		0	12	0	0	0	0	12
RUE D'HARNONCOURT VERS HARNONCOURT	86		0	2	2	1	0	0	5
Rue du Centre			0	0	0	0	0	1	1
Rue du Curé	2		0	0	0	0	0	1	1
Rue du Moulin	47		0	0	0	0	0	1	1
RUE DU VIVIER VERS CENTRE VIRTON	9		0	17	6	0	0	0	23
RUE DU VIVIER VERS LATOUR	9		0	7	1	0	0	0	8
RUE GRANDE VERS 4 CHEMINS	65		0	1	0	0	0	0	1
RUE LEON COLLEAUX VERS CHENOIS	22		139	25	1	0	1	0	166
RUE LEON COLLEAUX VERS VIRTON	22		69	28	2	0	0	0	99
RUE MARECHAL-FOCH VERS ETALLE	64		0	3	0	0	0	0	3
RUE MARECHAL-FOCH VERS VIRTON CENTRE	64		0	6	0	0	0	0	6
RUE PIESSEVAUX VERS DAMPICOURT	47		0	2	1	0	0	0	3
Val d'Away	1		0	0	0	0	0	1	1
Val d'Away	35		0	0	0	0	0	1	1
<b>TOTAAL</b>			<b>857</b>	<b>924</b>	<b>218</b>	<b>42</b>	<b>26</b>	<b>28</b>	<b>2.095</b>



## SNELHEIDSINBREUKEN (autosnelwegen inbegrepen) : SNELHEIDSREGIME

2023

toegelaten snelheid	0-10 km/u te snel	11-20 km/u te snel	21-30 km/u te snel	31-40 km/u te snel	>40 km/u te snel	??? km/u te snel	TOTAAL
30	388	151	26	2	2	0	569
50	1.206	4.488	770	124	45	0	6.633
60	83	144	65	7	2	0	301
70	255	1.514	430	133	89	0	2.421
80	1	0	0	0	0	0	1
90	270	247	64	24	16	0	621
120	0	0	2	0	0	0	2
Onbekend	7	0	0	0	0	64	71
TOTAAL	2.210	6.544	1.357	290	154	64	10.619

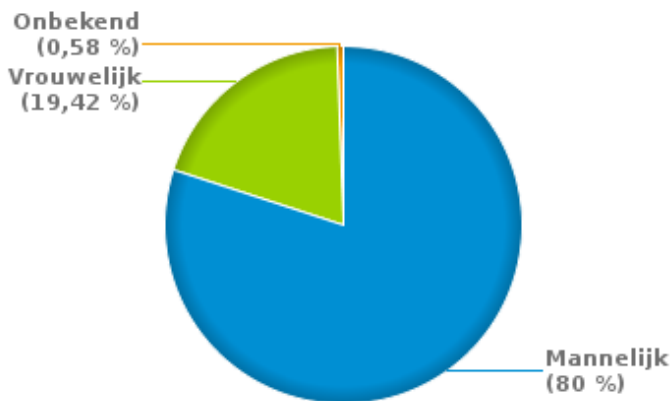


# VERKEERSINBREUKEN (autosnelwegen inbegrepen) : PROFILERING 2023

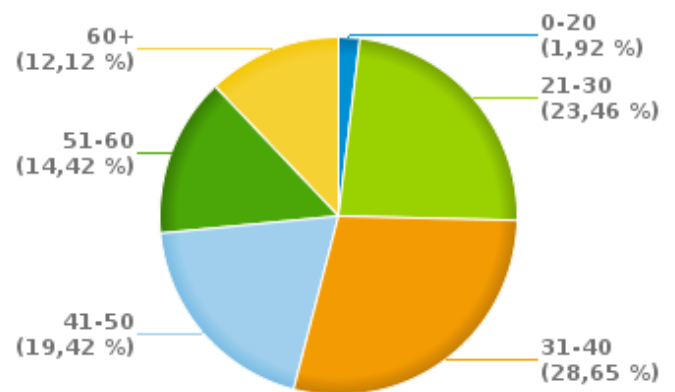
## Aantal inbreuken alcohol per geslacht en per leeftijdscategorie

	Mannelijk	Vrouwelijk	Onbekend	TOTAAL
0-20	8	2	0	10
21-30	106	16	0	122
31-40	119	29	1	149
41-50	78	22	1	101
51-60	49	25	1	75
60+	56	7	0	63
<b>TOTAAL</b>	<b>416</b>	<b>101</b>	<b>3</b>	<b>520</b>

### % Alcoholinbreuken per geslacht - 2023



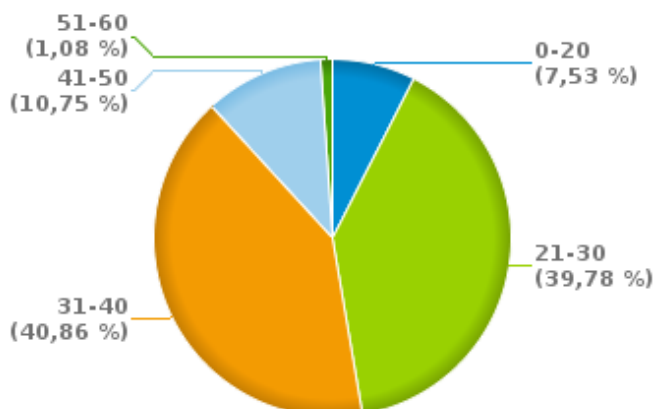
### % Alcoholinbreuken per leeftijd - 2023



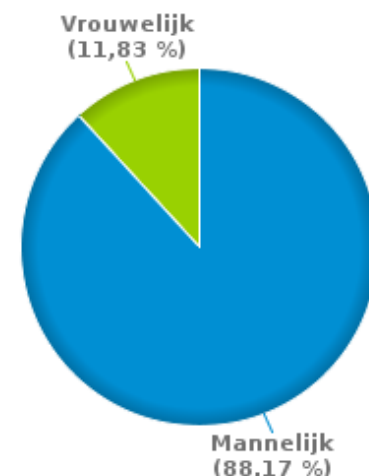
## Aantal inbreuken drugs per geslacht en per leeftijdscategorie

	Mannelijk	Vrouwelijk	TOTAAL
0-20	6	1	7
21-30	35	2	37
31-40	31	7	38
41-50	9	1	10
51-60	1	0	1
<b>TOTAAL</b>	<b>82</b>	<b>11</b>	<b>93</b>

### % Drugsinbreuken per leeftijd - 2023



### % Drugsinbreuken per geslacht - 2023







## VERKEERSINBREUKEN

### REPORT FILTERS

<b>Begin jaar van de inbreuken</b>	2015
<b>Einde jaar van de inbreuken</b>	2023
<b>Trimester</b>	Trim. 1;Trim. 2;Trim. 3;Trim. 4
<b>Datum van afsluiting van de gegevensbank</b>	30/04/24
<b>Politiezone</b>	PZ DE GAUME (ETALLE)
<b>Lokale/federale eenheid</b>	
<b>Op/Buiten snelweg</b>	(autosnelwegen inbegrepen)
<b>Vaststellende politie-eenheid</b>	

<b>Refresh report datum</b>	01/07/2024 10:22:01
-----------------------------	---------------------