

**Overzicht
Verkeersinbreuken
(autosnelwegen inbegrepen)
2023**

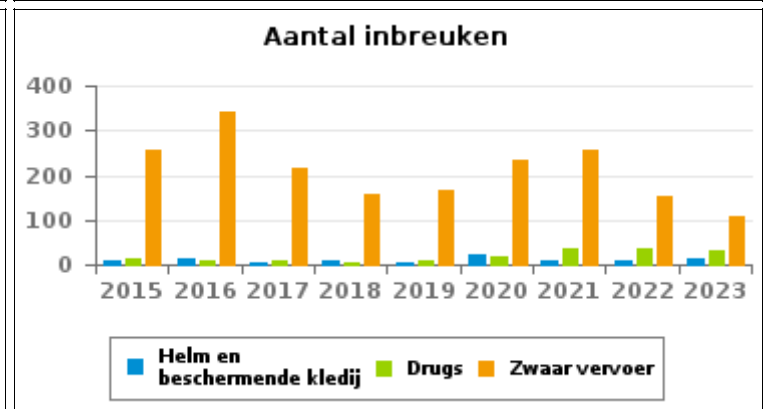
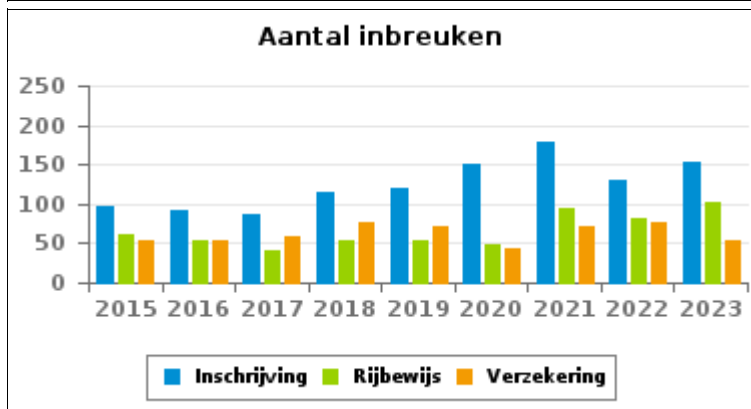
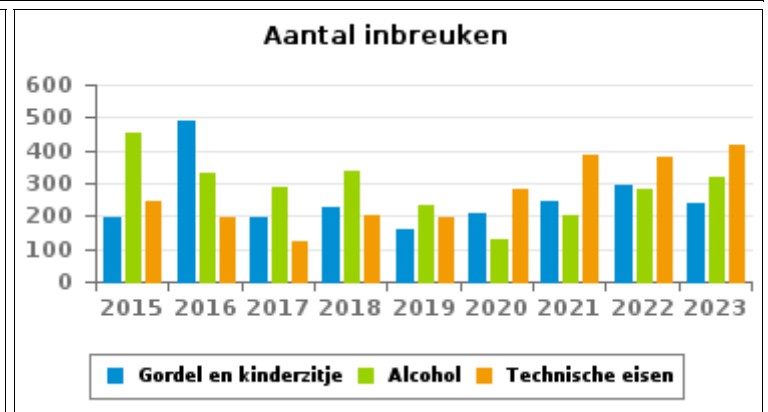
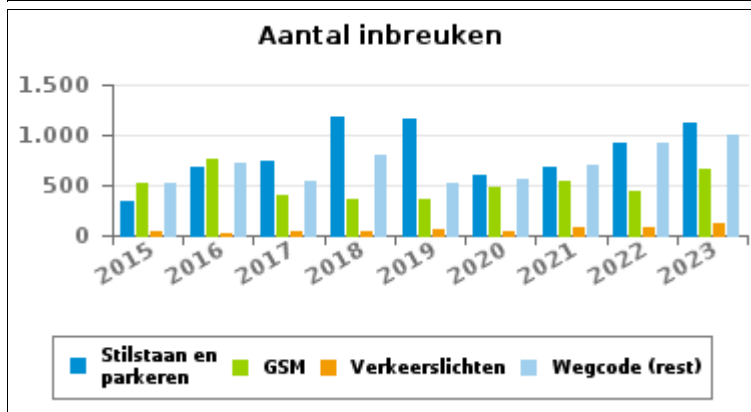
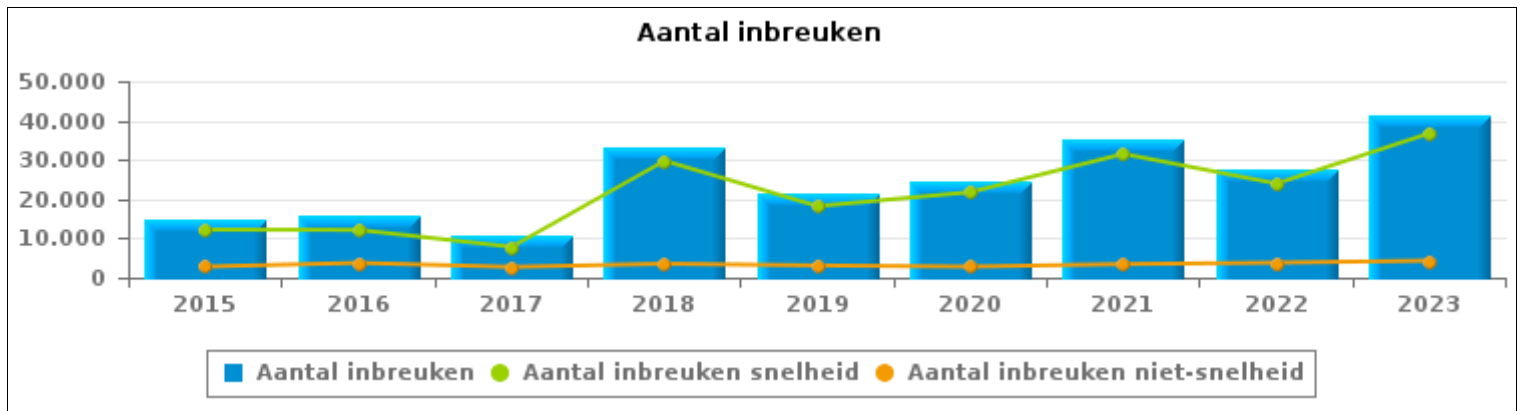
**PZ ARLON/ATTERT/HABAY/
MARTELANGE**



VERKEERSINBREUKEN (autosnelwegen inbegrepen) : ALGEMEEN OVERZICHT

Vergelijking per jaar: 2015-2023

	2015	2016	2017	2018	2019	2020	2021	2022	2023
TOTAAL AANTAL INBREUKEN	15.036	15.922	10.582	33.311	21.319	24.591	34.973	27.777	41.102
INBREUKEN PER THEMA									
	2015	2016	2017	2018	2019	2020	2021	2022	2023
Snelheid	12.218	12.155	7.852	29.761	18.208	21.778	31.514	23.957	36.770
Stilstaan en parkeren	349	682	736	1.176	1.161	610	672	928	1.128
GSM	517	756	397	351	353	478	540	445	660
Helm en beschermende kledij	10	12	6	8	4	23	11	11	14
Gordel en kindersitje	197	490	196	226	162	207	244	294	239
Verkeerslichten	39	27	31	36	55	37	73	77	113
Wegcode (rest)	523	717	541	807	527	552	692	924	996
Alcohol	455	332	288	334	231	129	199	283	317
Drugs	12	8	11	6	9	20	35	38	31
Inschrijving	97	92	87	115	119	150	178	129	152
Rijbewijs	62	54	41	54	54	49	95	82	101
Technische eisen	245	194	120	203	197	280	388	379	417
Verzekering	54	54	59	77	71	43	72	76	53
Zwaar vervoer	254	342	216	156	168	232	254	151	108
Andere	4	7	0	0	0	3	5	2	0
Onbekend	0	0	1	1	0	0	1	1	3



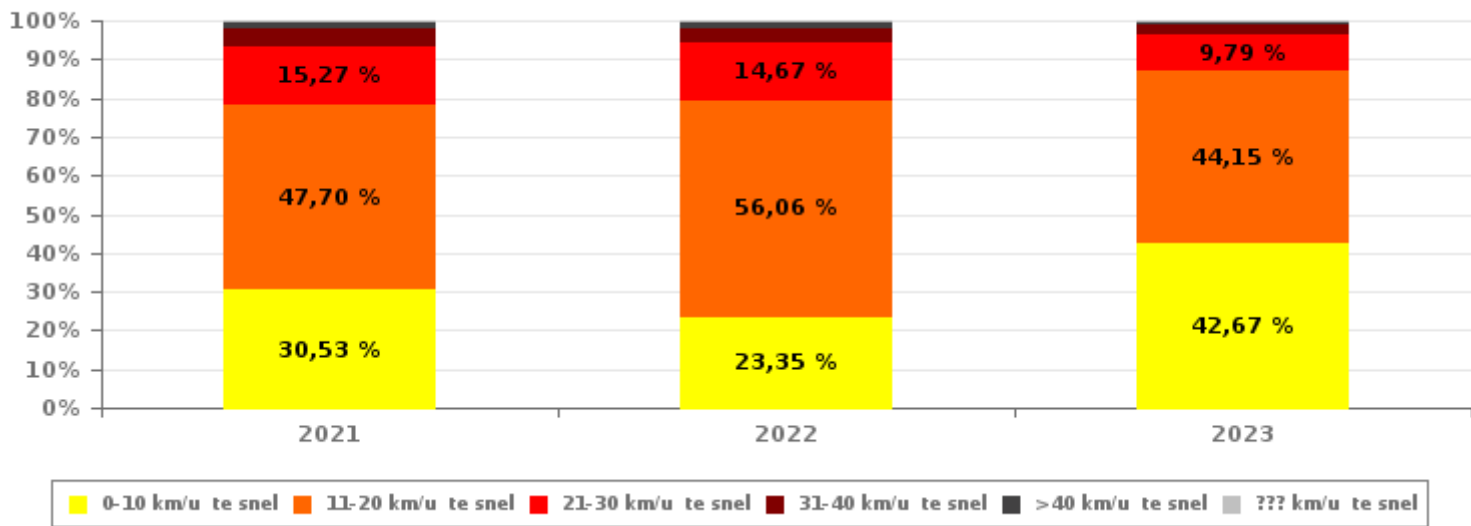


VERKEERSINBREUKEN (autosnelwegen inbegrepen) : ALGEMEEN OVERZICHT INBREUKEN PER ZWAARTEGRAAD

Vergelijking per jaar: 2015-2023

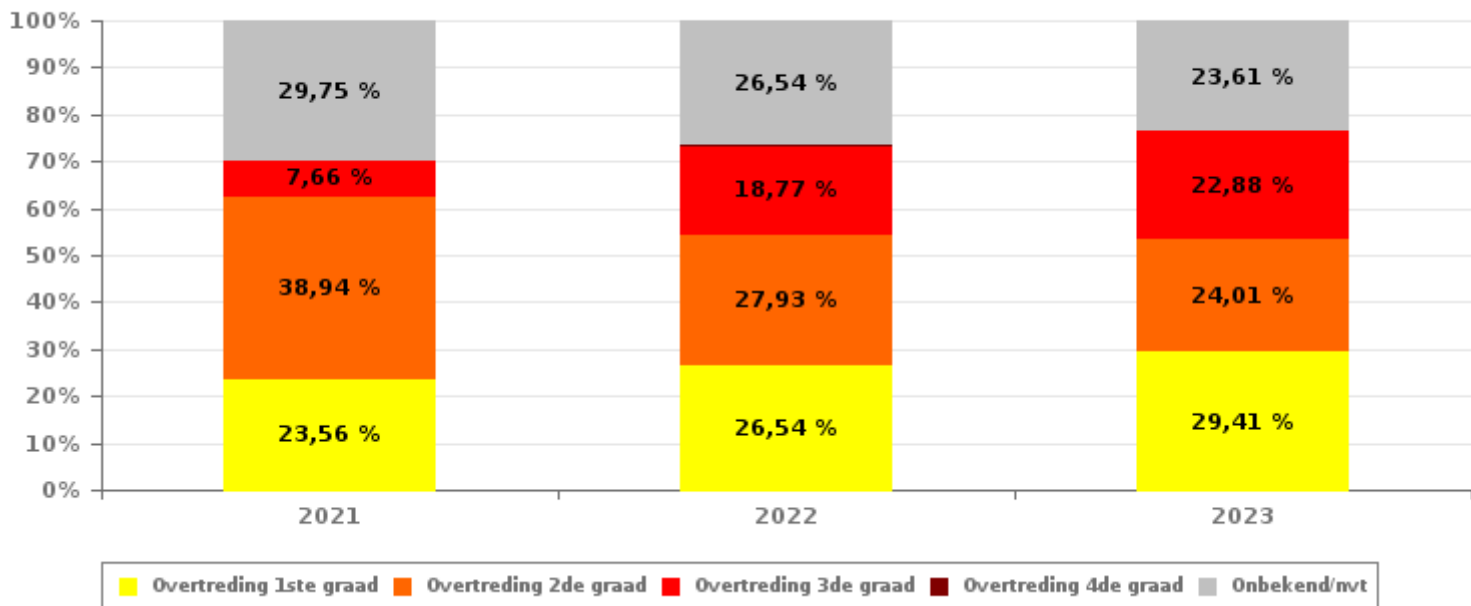
SNELHEID	2015	2016	2017	2018	2019	2020	2021	2022	2023
0-10 km/u te snel	212	566	237	9.304	3.833	4.502	9.621	5.594	15.689
11-20 km/u te snel	5.420	5.999	4.050	13.270	9.119	11.547	15.031	13.431	16.234
21-30 km/u te snel	4.509	3.929	2.392	5.116	3.678	3.937	4.811	3.514	3.598
31-40 km/u te snel	1.390	1.110	739	1.421	1.008	1.164	1.380	915	803
>40 km/u te snel	620	448	366	568	437	492	529	349	320
??? km/u te snel	67	103	63	82	133	136	142	154	126
Subtotaal SNELHEID	12.218	12.155	7.847	29.761	18.208	21.778	31.514	23.957	36.770

Aantal (snelheid) inbreuken : indeling per graad



NIET-SNELHEID	2015	2016	2017	2018	2019	2020	2021	2022	2023
1ste graad	680	1.058	952	1.375	848	644	815	1.014	1.274
2de graad	888	1.590	951	1.212	1.377	1.232	1.347	1.067	1.040
3de graad	178	156	108	152	180	222	265	717	991
4de graad	4	11	9	8	4	1	3	8	4
Onbekend/NVT	1.068	952	710	803	702	714	1.029	1.014	1.023
Subtotaal NIET-SNELHEID	2.818	3.767	2.730	3.550	3.111	2.813	3.459	3.820	4.332

Aantal (niet-snelheid) inbreuken : indeling per graad





VERKEERSINBREUKEN (autosnelwegen inbegrepen) : ALGEMEEN OVERZICHT

Vergelijking per maand voor het jaar 2023

	Jan	Feb	Maa	Apr	Mei	Jun	Jul	Aug	Sep	Okt	Nov	Dec	TOTAAL
TOTAAL AANTAL INBREUKEN	3.369	3.274	2.856	3.284	3.016	2.831	3.376	3.824	2.604	5.374	3.532	3.762	41.102
INBREUKEN PER THEMA	Jan	Feb	Maa	Apr	Mei	Jun	Jul	Aug	Sep	Okt	Nov	Dec	TOTAAL
Snelheid	3.042	2.898	2.381	2.857	2.611	2.472	3.134	3.573	2.205	5.014	3.145	3.438	36.770
Stilstaan en parkeren	125	123	146	127	127	69	13	41	88	112	86	71	1.128
GSM	27	45	60	40	58	65	54	56	73	50	67	65	660
Helm en beschermende kledij	0	0	0	0	4	3	2	4	0	1	0	0	14
Gordel en kinderzitje	2	10	36	26	24	32	22	18	36	7	14	12	239
Verkeerslichten	6	10	9	11	7	16	3	6	11	13	15	6	113
Wegcode (rest)	60	86	121	90	94	84	44	49	85	90	117	76	996
Alcohol	36	20	37	38	36	33	18	18	25	17	10	29	317
Drugs	2	5	2	4	4	0	0	0	1	2	6	5	31
Inschrijving	18	10	8	11	10	7	20	11	14	18	11	14	152
Rijbewijs	10	12	5	7	2	10	15	5	13	7	10	5	101
Technische eisen	33	36	36	50	27	27	43	32	37	35	31	30	417
Verzekering	5	6	5	6	4	2	3	5	7	4	3	3	53
Zwaar vervoer	3	13	10	16	8	11	5	6	9	4	15	8	108
Andere	0	0	0	0	0	0	0	0	0	0	0	0	0
Onbekend	0	0	0	1	0	0	0	0	0	0	2	0	3
INBREUKEN PER ZWAARTEGRAAD	Jan	Feb	Maa	Apr	Mei	Jun	Jul	Aug	Sep	Okt	Nov	Dec	TOTAAL
SNELHEID	Jan	Feb	Maa	Apr	Mei	Jun	Jul	Aug	Sep	Okt	Nov	Dec	TOTAAL
0-10 km/u te snel	1.222	1.317	821	1.257	936	873	1.119	1.447	1.074	2.492	1.551	1.580	15.689
11-20 km/u te snel	1.384	1.204	1.204	1.350	1.217	1.218	1.559	1.581	888	1.886	1.287	1.456	16.234
21-30 km/u te snel	345	277	270	199	355	267	326	406	177	446	239	291	3.598
31-40 km/u te snel	54	61	53	24	68	74	81	89	47	139	39	74	803
>40 km/u te snel	19	26	23	21	28	24	34	44	13	40	20	28	320
??? km/u te snel	18	13	10	6	7	16	15	6	6	11	9	9	126
Subtotaal SNELHEID	3.042	2.898	2.381	2.857	2.611	2.472	3.134	3.573	2.205	5.014	3.145	3.438	36.770
NIET-SNELHEID	Jan	Feb	Maa	Apr	Mei	Jun	Jul	Aug	Sep	Okt	Nov	Dec	TOTAAL
1ste graad	94	122	172	131	154	97	41	47	104	135	105	72	1.274
2de graad	95	90	122	109	85	78	52	57	106	81	85	80	1.040
3de graad	48	72	87	66	85	99	68	78	99	76	120	93	991
4de graad	0	0	0	0	1	0	0	2	0	0	1	0	4
Onbekend/NVT	90	92	94	121	80	85	81	67	90	68	76	79	1.023
Subtotaal NIET-SNELHEID	327	376	475	427	405	359	242	251	399	360	387	324	4.332



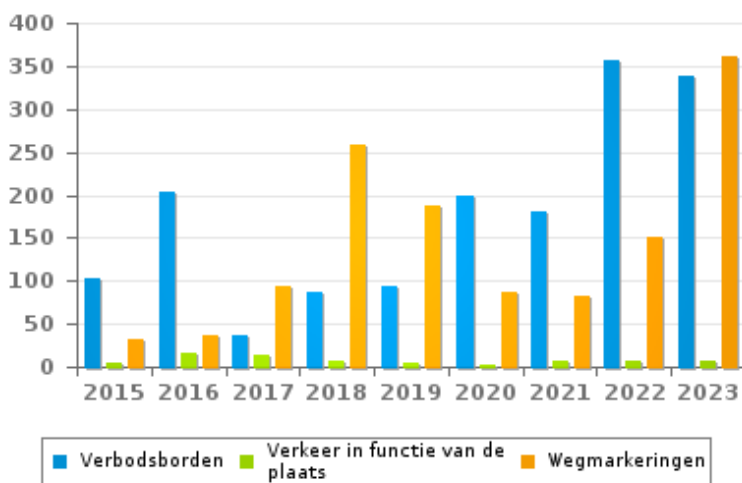
VERKEERSINBREUKEN (autosnelwegen inbegrepen) : ALGEMEEN OVERZICHT (DETAIL)

Vergelijking per jaar: 2015-2023

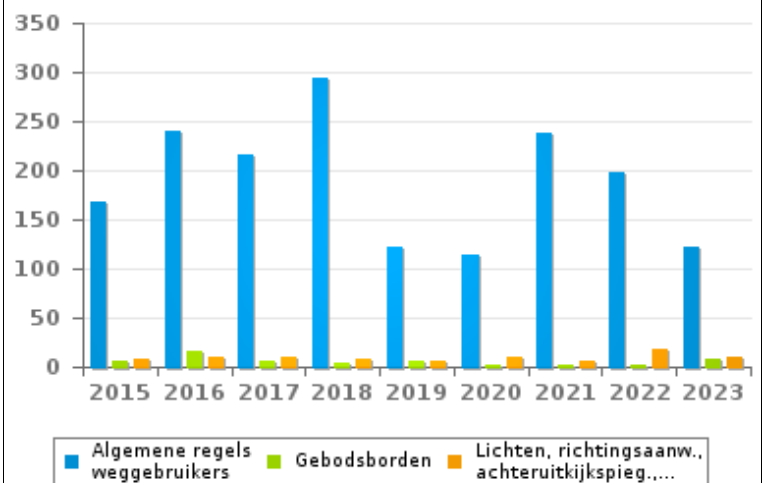
Wegcode(rest)

	2015	2016	2017	2018	2019	2020	2021	2022	2023
Algemene regels weggebruikers	168	240	216	294	123	114	239	198	122
Verbodsborden	103	203	36	88	94	200	181	357	338
Wegmarkeringen	31	36	94	258	187	86	82	152	362
Rijbewegingen	106	117	110	87	52	73	75	90	78
Lading van goederen (Wegcode)	22	50	29	28	26	35	60	33	23
Voorrang	29	8	8	10	6	7	16	25	28
Lichten, richtingsaanw., achteruitkijkspieg.,...	9	10	11	8	7	11	7	19	10
Bevelen van bevoegde personen	18	10	3	7	13	6	7	13	8
Verkeer in functie van de plaats	5	16	14	8	4	3	7	7	8
Gebodsborden	7	17	7	4	6	3	2	3	8
Wegcode: andere	13	2	5	5	1	7	5	15	1
Vervoer van personen (Wegcode)	8	5	6	6	5	4	3	1	6
Gedrag tov bepaalde weggebruikers	4	3	2	4	3	3	8	11	4
TOTAAL	523	717	541	807	527	552	692	924	996

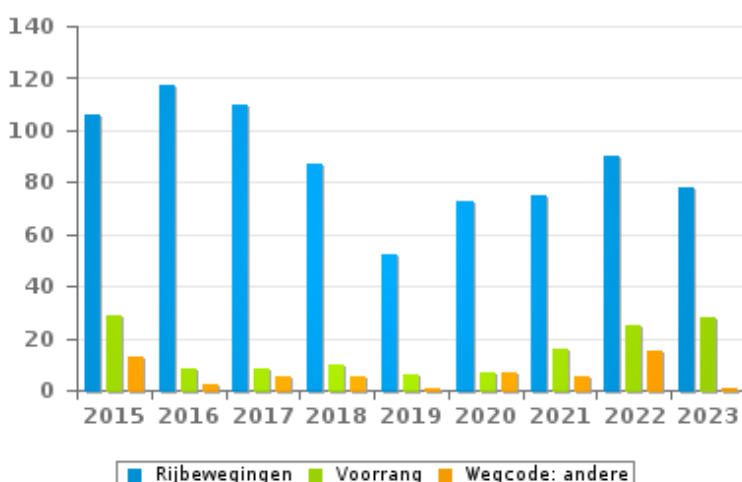
Aantal inbreuken



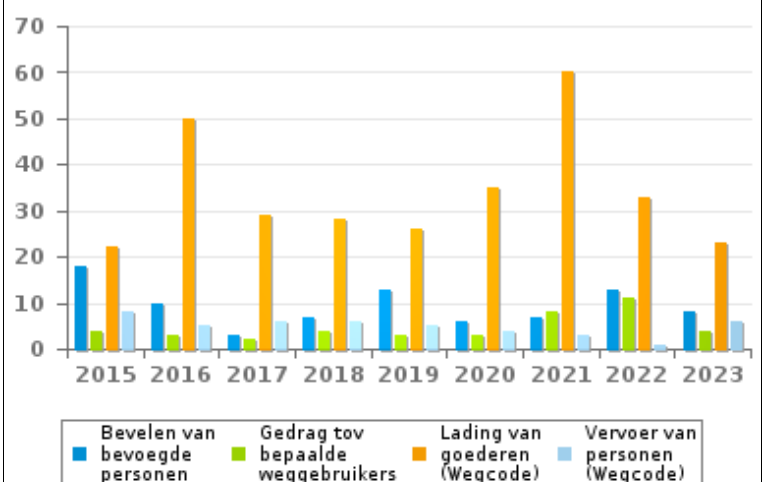
Aantal inbreuken



Aantal inbreuken



Aantal inbreuken





VERKEERSINBREUKEN (autosnelwegen inbegrepen) : TOP 5

2023

Alle inbreuken

Thema	Wetsartikel	Aantal inbreuken	% (*)
Snelheid	(Opgelet: de onderstaande overtreding is alleen geldig voor Waals Gewest) Art. 11.1. Binnen de bebouwde kommen is de snelheid beperkt tot 50 km per uur [...].	16.600	40,39 %
Snelheid	Art. 11.2.1°. a). Buiten de bebouwde kommen is de snelheid beperkt tot 120 km per uur op de autosnelwegen [...].	8.259	20,09 %
Snelheid	(Opgelet: de onderstaande overtreding is alleen geldig voor Waals Gewest) Art. 11.2.2°- b). Buiten de bebouwde kommen is de snelheid beperkt tot 90 km per uur [...] op de andere openbare wegen. De lagere snelheidsbeperkingen opgelegd door het verkeersbord C43 of voortvloeiend uit artikel 11.3. blijven van toepassing. Art. 5. De weggebruikers moeten de verkeerslichten, verkeersborden en wegmarkeringen in acht nemen wanneer deze regelmatig zijn naar de vorm, voldoende zichtbaar zijn en overeenkomstig de voorschriften van [...] [het algemeen] reglement [op de politie van het wegverkeer en van het gebruik van de openbare weg] zijn aangebracht. Art. 68.3. [...] Bord C43 [met de vermelding 70]: Vanaf het verkeersbord tot het volgend kruispunt [of verkeersbord C45], verbod te rijden met een grotere snelheid dan [70 km per uur] [...].	6.728	16,37 %
Snelheid	(Opgelet: de onderstaande overtreding is alleen geldig voor Waals Gewest) Art. 11.2.1°- b). Buiten de bebouwde kommen is de snelheid beperkt tot 120 km per uur [...] op de openbare wegen verdeeld in vier of meer rijstroken waarvan er ten minste twee bestemd zijn voor iedere rijrichting, voor zover de rijrichtingen anders dan door wegmarkeringen gescheiden zijn [...]. De lagere snelheidsbeperkingen opgelegd door het verkeersbord C43 of voortvloeiend uit artikel 11.3. blijven van toepassing. Art. 5. De weggebruikers moeten de verkeerslichten, verkeersborden en wegmarkeringen in acht nemen wanneer deze regelmatig zijn naar de vorm, voldoende zichtbaar zijn en overeenkomstig de voorschriften van [...] [het algemeen] reglement [op de politie van het wegverkeer en van het gebruik van de openbare weg] zijn aangebracht. Art. 68.3. [...] Bord C43 [met de vermelding 90]: Vanaf het verkeersbord tot het volgend kruispunt [of verkeersbord C45], verbod te rijden met een grotere snelheid dan [9	1.897	4,62 %
Snelheid	(Opgelet: de onderstaande overtreding is alleen geldig voor Waals Gewest) Art. 11.1. Binnen de bebouwde kommen is de snelheid beperkt tot 50 km per uur. Op sommige openbare wegen kan evenwel een lagere of hogere snelheidsbeperking opgelegd of toegelaten worden door het verkeersbord C43 [...]. Art. 5. De weggebruikers moeten de verkeerslichten, verkeersborden en wegmarkeringen in acht nemen wanneer deze regelmatig zijn naar de vorm, voldoende zichtbaar zijn en overeenkomstig de voorschriften van [...] [het algemeen] reglement [op de politie van het wegverkeer en van het gebruik van de openbare weg] zijn aangebracht. Art. 68.3. [...] Bord C43 [met de vermelding 30]: Vanaf het verkeersbord tot het volgend kruispunt, verbod te rijden met een grotere snelheid dan [30 km per uur] [...]. Het verkeersbord C43 met de vermelding 30 km per uur, geplaatst boven het verkeersbord F1 is van toepassing op alle openbare wegen binnen de bebouwde kom.	1.193	2,90 %



VERKEERSINBREUKEN (autosnelwegen inbegrepen) : TOP 5

2023

4de graadsinbreuken

Thema	Wetsartikel	Aantal inbreuken	% (*)
Wegcode (rest)	De overtreding op de hierna vermelde bepalingen wordt beschouwd als overtreding van 4de graad krachtens artikel 4.5° van KB 30-09-2005 :Art. 21.4.3° Op autosnelwegen is het verboden: achteruit te rijden of te rijden in de tegenovergestelde rijrichting.	3	0,01 %
Wegcode (rest)	De overtreding op de hierna vermelde bepalingen wordt beschouwd als overtreding van 4de graad krachtens artikel 4.4° van KB 30-09-2005 : Art. 20.3.2°. Het is verboden zich op een overweg te begeven wanneer de rode knipperlichten branden.	1	0,00 %

(*) % ten opzichte van totaal aantal inbreuken



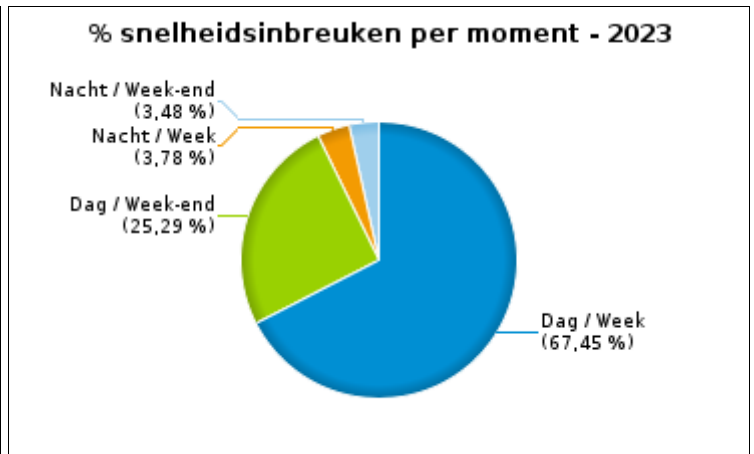
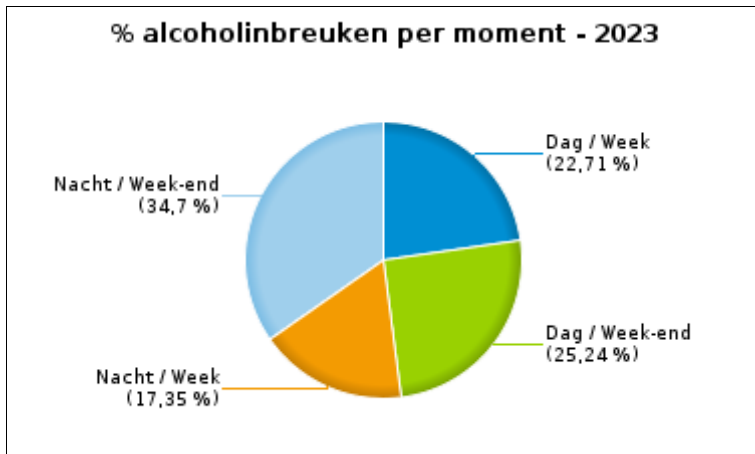
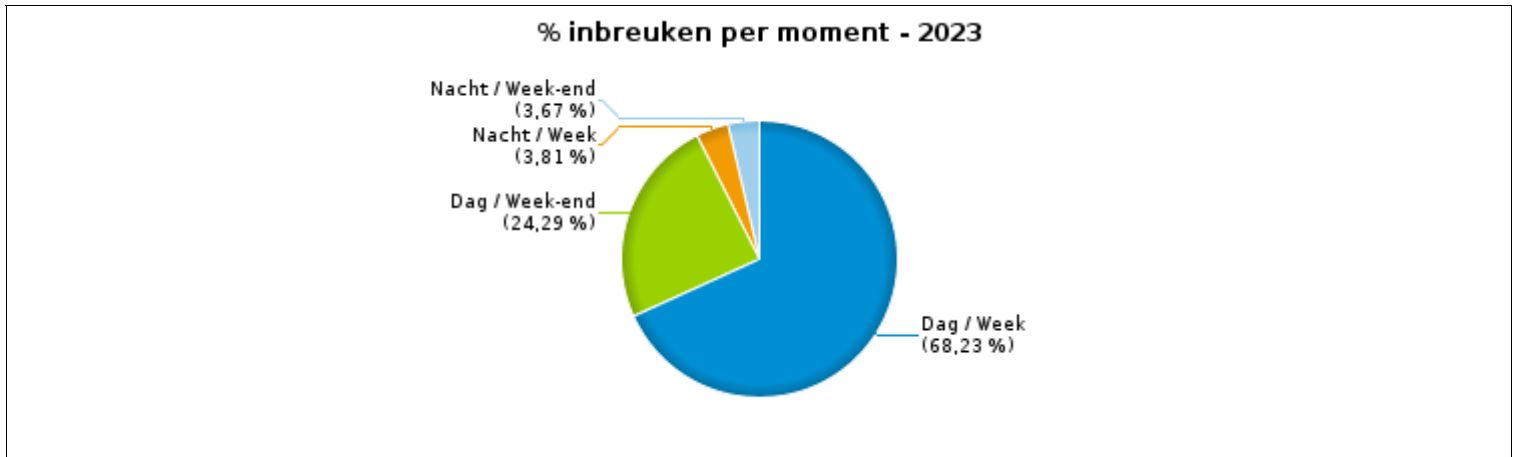
VERKEERSINBREUKEN (autosnelwegen inbegrepen) : MOMENT

Aantal inbreuken per moment van de week 2023

	Week			Week-end			TOTAAL
	Dag	Nacht	Subtotaal	Dag	Nacht	Subtotaal	
Snelheid	24.800	1.391	26.191	9.298	1.281	10.579	36.770
Stilstaan en parkeren	823	33	856	228	44	272	1.128
GSM	588	8	596	63	1	64	660
Helm en beschermende kledij	11	0	11	3	0	3	14
Gordel en kinderzitje	196	5	201	36	2	38	239
Verkeerslichten	82	7	89	20	4	24	113
Wegcode (rest)	808	27	835	136	25	161	996
Alcohol	72	55	127	80	110	190	317
Drugs	16	2	18	12	1	13	31
Inschrijving	87	14	101	41	10	51	152
Rijbewijs	66	9	75	13	13	26	101
Technische eisen	361	8	369	37	11	48	417
Verzekering	37	5	42	7	4	11	53
Zwaar vervoer	94	2	96	10	2	12	108
Andere	0	0	0	0	0	0	0
Onbekend	2	0	2	0	1	1	3
TOTAAL	28.043	1.566	29.609	9.984	1.509	11.493	41.102

Weekend: van vrijdag 22.00u tot maandag 06.00u
Week: van maandag 06.00u tot vrijdag 22.00u

Dag: van 06.00u tot 22.00u
Nacht: van 22.00u tot 06.00u





SNELHEIDSINBREUKEN (autosnelwegen inbegrepen) : PLAATS

2023

Arlon

Straat	Huis nr	Km paal	0-10 km/u te snel	11-20 km/u te snel	21-30 km/u te snel	31-40 km/u te snel	>40 km/u te snel	??? km/u te snel	TOTAAL
A4-E411 Richting Brussel		179.2	87	79	16	1	1	0	184
A4-E411 Richting Brussel			0	1	3	6	0	5	15
A4-E411 Richting Brussel		170.0	0	0	0	0	0	1	1
A4-E411 Richting Brussel		175.0	0	0	0	0	0	1	1
A4-E411 Richting Brussel		179.0	0	1	0	0	0	0	1
A4-E411 Richting Luxemburg (L)		172.1	66	86	26	9	8	0	195
A4-E411 Richting Luxemburg (L)			0	5	16	7	2	27	57
A4-E411 Richting Luxemburg (L)	*	179.2	0	5	0	0	0	0	5
A4-E411 Richting Luxemburg (L)	*	171.2	2	2	0	0	0	0	4
A4-E411 Richting Luxemburg (L)		186.0	0	0	0	1	0	3	4
A4-E411 Richting Luxemburg (L)		163.0	0	0	1	0	0	0	1
A4-E411 Richting Luxemburg (L)		172.0	0	0	1	0	0	0	1
A4-E411 Richting Luxemburg (L)		177.6	0	0	0	1	0	0	1
A4-E411 Richting Luxemburg (L)		185.0	0	1	0	0	0	0	1
A4-E411 Richting Luxemburg (L) Afrit 31 Aarlen			0	0	0	0	0	1	1
Avenue de la Gare	115		1	0	0	0	0	0	1
Avenue de la Gare			0	0	0	0	0	1	1
Avenue de Longwy	218		87	29	1	1	0	0	118
Avenue de Longwy	164		66	20	2	0	0	0	88
Avenue de Longwy	174		11	5	1	0	0	2	19
Avenue de Longwy	545		10	4	0	0	0	0	14
Avenue de Longwy	552		4	1	1	0	0	0	6
Avenue de Longwy	400		0	0	0	0	0	1	1
Avenue de Mersch	213		11	11	2	2	0	0	26
Avenue de Mersch	77		9	2	0	0	0	0	11
Avenue de Mersch	83		5	4	0	0	0	0	9
Avenue de Mersch	75		4	1	0	0	0	0	5
Avenue de Mersch	147		2	1	0	0	0	0	3



SNELHEIDSINBREUKEN (autosnelwegen inbegrepen) : PLAATS

2023

Arlon

Straat	Huis nr	Km paal	0-10 km/u te snel	11-20 km/u te snel	21-30 km/u te snel	31-40 km/u te snel	>40 km/u te snel	??? km/u te snel	TOTAAL
Avenue de Mersch	129		1	0	0	1	0	0	2
AVENUE DE MERSCH VERS ARLON	213		377	119	14	0	2	0	512
AVENUE DE MERSCH VERS MERSCH	213		446	112	16	0	0	0	574
avenue du Bois-d'Arlon	98		137	64	11	1	1	0	214
avenue du Bois-d'Arlon	61		65	38	9	2	0	0	114
avenue du Bois-d'Arlon	11		62	39	0	0	0	0	101
avenue du Bois-d'Arlon	80		49	44	1	0	0	0	94
avenue du Bois-d'Arlon	30		31	19	4	2	0	0	56
avenue du Bois-d'Arlon	10		32	13	3	0	0	0	48
avenue du Bois-d'Arlon	12		21	10	0	0	0	0	31
avenue du Bois-d'Arlon	28		14	9	0	0	0	0	23
avenue du Bois-d'Arlon	74		11	9	1	0	1	0	22
avenue du Bois-d'Arlon	72		2	1	0	0	0	0	3
Avenue du Général-Patton	287		7	6	0	0	0	0	13
Avenue du Général-Patton	128		8	1	0	0	0	0	9
Chemin de Clairefontaine	109		10	13	4	0	0	0	27
E411/A004 VERS LUXEMBOURG		171.2	210	450	125	30	15	0	830
E411/A004 VERS LUXEMBOURG		179.9	295	347	68	14	5	0	729
N40 - ROUTE DE NEUFCHATEAU VERS ARLON	413		163	71	13	4	2	0	253
N40 - ROUTE DE NEUFCHATEAU VERS HABAY	413		132	54	19	6	2	0	213
N4 Richting Brussel		180.5	22	63	21	5	2	0	113
N4 Richting Brussel		180.4	11	41	8	3	1	0	64
N4 Richting Brussel		165.0	4	8	4	0	0	0	16
N4 Richting Brussel		179.3	0	1	1	1	1	0	4
N4 Richting Luxembourg		180.3	84	217	65	16	2	0	384
N4 Richting Luxembourg		180.2	3	3	2	0	0	0	8
N4 Richting Luxembourg			0	0	0	1	0	1	2
N4 Richting Luxembourg		172.0	0	0	1	0	0	0	1



SNELHEIDSINBREUKEN (autosnelwegen inbegrepen) : PLAATS

2023

Arlon

Straat	Huis nr	Km paal	0-10 km/u te snel	11-20 km/u te snel	21-30 km/u te snel	31-40 km/u te snel	>40 km/u te snel	??? km/u te snel	TOTAAL
N4 Richting Luxembourg		177.0	0	1	0	0	0	0	1
N4 Richting Luxembourg		187.4	0	0	0	0	0	1	1
N4 - ROUTE DE BASTOGNE VERS ARLON	386	178.8	151	108	22	9	5	0	295
N4 - ROUTE DE BASTOGNE VERS MARTELANGE	386	178.8	70	142	32	15	8	0	267
N4 - ROUTE DE LUXEMBOURG VERS ARLON	138		267	459	57	8	2	0	793
N4 - ROUTE DE LUXEMBOURG VERS LUXEMBOURG	138		226	303	40	5	3	0	577
N81 Richting Aarlen			0	1	1	1	0	1	4
N82 Richting Aarlen		3.2	463	855	212	30	10	0	1.570
N82 Richting Aarlen			0	1	0	1	0	3	5
N82 Richting Aarlen		1.0	0	0	0	0	0	2	2
N82 Richting Virton		3.2	19	23	7	0	0	0	49
N82 Richting Virton			0	0	1	1	0	2	4
N82 Richting Virton		1.0	0	0	0	0	0	1	1
N82 Richting Virton		3.8	0	0	0	1	0	0	1
N82 - ROUTE DE VIRTON VERS VIRTON	39	3.9	640	349	101	13	3	0	1.106
N83 Richting Bouillon		3.4	20	25	8	0	1	0	54
N83 Richting Bouillon		3.0	0	0	0	0	0	2	2
N83 - ROUTE D'ETALLE VERS ARLON	80	6	150	52	13	4	3	0	222
N83 - ROUTE D'ETALLE VERS ETALLE	80	6	406	129	49	10	5	0	599
N850 - AVENUE DU BOIS D'ARLON VERS CENTRE ARLON		1.3	155	29	7	2	1	0	194
N850 - AVENUE DU BOIS D'ARLON VERS VIRTON		1.3	268	53	7	0	0	0	328
N882 - RUE DE LA SCIERIE VERS ARLON	402	1.7	295	80	16	2	2	0	395
N882 - RUE DE LA SCIERIE VERS OBERPALLEN	402	1.7	628	128	25	12	3	0	796
Parc de l'Hydrion			0	0	0	0	0	1	1
r. de Kleinbettingen	51		26	4	0	0	0	0	30
route de Bastogne			6	0	0	1	0	0	7
route de Bouillon	157		112	59	13	0	0	0	184



SNELHEIDSINBREUKEN (autosnelwegen inbegrepen) : PLAATS

2023

Arlon

Straat	Huis nr	Km paal	0-10 km/u te snel	11-20 km/u te snel	21-30 km/u te snel	31-40 km/u te snel	>40 km/u te snel	??? km/u te snel	TOTAAL
route de Bouillon	142		73	43	4	0	0	0	120
route de Bouillon	200		13	10	5	0	1	0	29
route de Bouillon	167		18	8	2	0	0	0	28
route de Bouillon	262		0	3	0	1	0	0	4
route de Bouillon	215		0	0	0	0	0	1	1
route de Diekirch	333		236	116	10	2	0	0	364
route de Diekirch	404		133	53	10	1	0	0	197
route de Diekirch	420		21	9	2	0	0	0	32
route de Diekirch	348		15	6	1	0	0	0	22
route de Diekirch	341		11	3	0	0	0	0	14
route de Diekirch	401		4	5	2	0	0	0	11
route de Longwy	545		63	26	11	0	1	0	101
route de Longwy	543		31	4	0	0	0	0	35
route de Longwy			0	0	0	0	0	4	4
Route de Luxembourg	496		17	18	4	1	0	0	40
Route de Luxembourg	545		19	10	0	0	0	0	29
Route de Luxembourg	498		8	12	4	1	1	0	26
route de Neufchâteau	472		233	155	16	2	0	0	406
route de Neufchâteau	531		94	55	8	0	0	0	157
route de Neufchâteau	527		55	47	3	0	0	0	105
route de Neufchâteau	413		8	15	2	0	0	0	25
route de Neufchâteau	218		14	7	3	0	0	0	24
route de Neufchâteau	581		5	7	1	0	0	0	13
route de Neufchâteau	473		4	4	1	0	0	0	9
route de Neufchâteau	566		2	2	0	0	0	0	4
route d'Etalle	98		91	40	4	0	3	0	138
route d'Etalle	20		17	26	7	1	2	0	53
route d'Etalle	92		27	22	0	0	0	0	49



SNELHEIDSINBREUKEN (autosnelwegen inbegrepen) : PLAATS

2023

Arlon

Straat	Huis nr	Km paal	0-10 km/u te snel	11-20 km/u te snel	21-30 km/u te snel	31-40 km/u te snel	>40 km/u te snel	??? km/u te snel	TOTAAL
route d'Etalle	63		18	16	2	0	0	0	36
route d'Etalle	106		8	3	0	0	0	0	11
route d'Etalle			0	1	0	0	0	1	2
Rue de Bastogne	120		3	4	1	0	0	0	8
Rue de Bastogne	190		5	1	0	0	0	0	6
RUE DE KLEINBETTINGEN VERS CENTRE STERPENICH	51		8	2	0	0	0	0	10
RUE DE KLEINBETTINGEN VERS KLEINBETTINGEN	51		12	2	1	0	0	0	15
Rue de l'Hydrion	50		26	15	0	0	0	0	41
Rue de l'Hydrion	64		15	7	0	0	0	0	22
Rue de l'Hydrion	48		9	0	0	0	0	0	9
Rue de Neufchâteau	218		33	25	3	0	1	0	62
Rue de Neufchâteau	472		14	8	0	0	0	0	22
Rue de Neufchâteau	32		0	0	0	0	0	1	1
Rue de Rédange	19		100	36	1	1	0	0	138
Rue de Rédange	3		18	6	0	0	0	0	24
Rue de Rédange	29		11	8	0	0	1	0	20
Rue de Rédange	17		6	2	0	0	0	0	8
Rue des Déportés	25		0	0	0	0	0	1	1
Rue des Deux-Luxembourg	35		0	0	0	0	0	1	1
Rue des Espagnols	136		0	1	0	0	0	0	1
Rue de Sesselich	194		4	2	0	0	0	0	6
Rue de Sesselich	247		2	1	0	0	0	0	3
rue des Quatre-Vents	83		1	0	0	0	0	0	1
Rue de Toernich	150		22	10	1	0	0	0	33
Rue de Toernich	165		16	12	1	2	0	0	31
Rue de Toernich	152		6	5	1	0	0	0	12
RUE DE TOERNICH VERS ARLON CENTRE	77		38	2	2	0	0	0	42
RUE DE TOERNICH VERS TOERNICH	77		34	6	1	0	0	0	41



SNELHEIDSINBREUKEN (autosnelwegen inbegrepen) : PLAATS

2023

Arlon

Straat	Huis nr	Km paal	0-10 km/u te snel	11-20 km/u te snel	21-30 km/u te snel	31-40 km/u te snel	>40 km/u te snel	??? km/u te snel	TOTAAL
rue du Bois	30		1	0	0	0	0	0	1
rue du Vicinal	36		6	1	0	0	0	0	7
rue du Vicinal			0	0	0	0	0	1	1
rue Georges-Prat	21		49	20	4	0	0	0	73
rue Halbardier	65		8	1	0	0	0	0	9
TOTAAL			8.149	5.714	1.189	241	101	66	15.460

Attart

Straat	Huis nr	Km paal	0-10 km/u te snel	11-20 km/u te snel	21-30 km/u te snel	31-40 km/u te snel	>40 km/u te snel	??? km/u te snel	TOTAAL
N40 Richting Aarlen			0	0	0	0	1	0	1
N4 ATTERT EN DIRECTION DE BRUXELLES	*	173.9	0	32	19	4	0	0	55
N4 Richting Brussel		173.9	0	5	4	6	18	0	33
N4 Richting Brussel			0	10	6	13	4	0	33
N4 Richting Brussel		172.3	0	0	0	0	0	1	1
N4 Richting Luxembourg			0	2	8	10	2	2	24
N4 Richting Luxembourg		177.0	0	0	0	2	0	0	2
N4 Richting Luxembourg		170.0	0	0	0	1	0	0	1
N4 Richting Luxembourg		172.5	0	0	0	0	1	0	1
N4 Richting Luxembourg		176.5	0	0	1	0	0	0	1
N87 ROUTE D'HABAY VERS HABAY	92	3.37	106	22	1	1	3	0	133
N87 ROUTE D'HABAY VERS MARTELANGE	92	3.37	261	55	5	4	3	0	328
RN4 VERS BRUXELLES		173.9	0	935	346	85	15	0	1.381
RN 4 VERS LUXEMBOURG		176.3	0	241	58	20	5	0	324
RN4 VERS LUXEMBOURG		174.1	0	25	4	3	1	0	33
Route de Habay	58		23	8	1	0	0	0	32
Route de Habay	61		8	5	0	0	0	0	13
Route de Habay	60		6	1	0	0	0	0	7



SNELHEIDSINBREUKEN (autosnelwegen inbegrepen) : PLAATS

2023

Atttert

Straat	Huis nr	Km paal	0-10 km/u te snel	11-20 km/u te snel	21-30 km/u te snel	31-40 km/u te snel	>40 km/u te snel	??? km/u te snel	TOTAAL
Route de Habay	140		3	2	0	0	0	0	5
Route de Habay	59		3	1	0	0	0	0	4
Route de Habay	130		1	0	1	0	0	0	2
Route de Habay	30		1	0	0	0	0	0	1
Route de Habay			0	0	0	0	1	0	1
Rue de la Brasserie			0	0	0	0	0	1	1
Rue des Deux Eglises	234		35	27	1	0	0	0	63
Rue des Deux Eglises	232		16	13	0	0	0	0	29
Rue des Fagnes	119		1	0	0	0	0	0	1
Rue du Fourneau	231		8	9	0	0	0	0	17
Voie de la Liberté	22		29	15	0	0	0	0	44
Voie de la Liberté	79A		3	0	0	0	0	0	3
VOIE DE LA LIBERTE VERS ATTERT	22		170	76	7	1	1	0	255
VOIE DE LA LIBERTE VERS N4	22		8	4	1	1	0	0	14
TOTAAL			682	1.488	463	151	55	4	2.843

Habay

Straat	Huis nr	Km paal	0-10 km/u te snel	11-20 km/u te snel	21-30 km/u te snel	31-40 km/u te snel	>40 km/u te snel	??? km/u te snel	TOTAAL
A4-E411 Richting Brussel			0	2	8	3	4	15	32
A4-E411 Richting Brussel	*	163.2	7	7	0	0	0	0	14
A4-E411 Richting Brussel		101.0	0	0	0	0	1	0	1
A4-E411 Richting Brussel		103.0	0	0	1	0	0	0	1
A4-E411 Richting Brussel		161.4	0	0	0	0	0	1	1
A4-E411 Richting Brussel		163.3	0	0	1	0	0	0	1
A4-E411 Richting Brussel		165.0	0	0	0	0	0	1	1
A4-E411 Richting Brussel		167.0	0	0	0	0	1	0	1
A4-E411 Richting Brussel		167.4	0	0	0	0	1	0	1



SNELHEIDSINBREUKEN (autosnelwegen inbegrepen) : PLAATS

2023

Habay

Straat	Huis nr	Km paal	0-10 km/u te snel	11-20 km/u te snel	21-30 km/u te snel	31-40 km/u te snel	>40 km/u te snel	??? km/u te snel	TOTAAL
A4-E411 Richting Brussel		169.2	0	0	0	0	0	1	1
A4-E411 Richting Brussel		169.6	0	0	0	0	1	0	1
A4-E411 Richting Brussel		170.0	0	0	0	0	0	1	1
A4-E411 Richting Luxemburg (L)		159.6	1.193	1.037	291	71	22	0	2.614
A4-E411 Richting Luxemburg (L)		168.9	266	603	251	59	30	0	1.209
A4-E411 Richting Luxemburg (L)	*	168.9	0	264	105	29	17	0	415
A4-E411 Richting Luxemburg (L)			0	12	13	7	3	23	58
A4-E411 Richting Luxemburg (L)		169.1	0	16	2	1	0	0	19
A4-E411 Richting Luxemburg (L)		163.0	0	0	1	0	0	2	3
A4-E411 Richting Luxemburg (L)		165.0	0	0	1	0	2	0	3
A4-E411 Richting Luxemburg (L)		167.0	0	0	0	0	2	1	3
A4-E411 Richting Luxemburg (L)		169.0	0	0	0	0	2	1	3
A4-E411 Richting Luxemburg (L)		154.0	0	0	1	0	0	0	1
A4-E411 Richting Luxemburg (L)		157.7	0	0	0	0	0	1	1
A4-E411 Richting Luxemburg (L)		158.0	0	0	1	0	0	0	1
A4-E411 Richting Luxemburg (L)		160.9	0	0	0	0	0	1	1
A4-E411 Richting Luxemburg (L)		164.1	0	0	1	0	0	0	1
A4-E411 Richting Luxemburg (L)		166.5	0	0	1	0	0	0	1
A4-E411 Richting Luxemburg (L)		168.2	0	0	0	1	0	0	1
A4-E411 Richting Luxemburg (L)		168.4	0	0	0	0	0	1	1
A4-E411 Richting Luxemburg (L) Afrit 29 Habay			0	0	0	0	0	1	1
A4-E411 VERS BRUXELLES		163.2	37	95	22	3	0	0	157
Avenue de la Gare	115		155	83	12	1	0	0	251
Avenue de la Gare	66		123	68	3	0	0	0	194
Avenue de la Gare	122		57	47	3	0	1	0	108
Avenue de la Gare	68		61	27	0	0	0	0	88
Avenue de la Gare	109		28	15	3	0	0	0	46
Avenue de la Gare	47		8	3	0	0	0	0	11



SNELHEIDSINBREUKEN (autosnelwegen inbegrepen) : PLAATS

2023

Habay

Straat	Huis nr	Km paal	0-10 km/u te snel	11-20 km/u te snel	21-30 km/u te snel	31-40 km/u te snel	>40 km/u te snel	??? km/u te snel	TOTAAL
Avenue de la Gare			1	0	0	0	0	0	1
E411 HABAY VERS BRUXELLES		169.6	317	1.077	299	58	26	0	1.777
Grand-Rue	89		61	39	6	0	1	0	107
Grand-Rue	95		37	17	4	1	1	0	60
Grand-Rue	79		2	1	0	0	0	0	3
Grand-Rue	76		1	1	0	0	0	0	2
N40 Richting Aarlen			0	0	0	0	1	0	1
N40 - RUE COMTESSE ADELE VERS HABAY	24	19.4	25	11	1	0	0	0	37
N40 - RUE COMTESSE ADELE VERS NEUFCHATEAU	24	19.4	28	5	0	0	0	0	33
N40 - RUE DE LUXEMBOURG VERS ARLON	56	12.7	31	17	0	1	0	0	49
N40 - RUE DE LUXEMBOURG VERS HABAY	56	12.7	114	45	6	0	0	0	165
N837 Verbinding N897 Houdemont - N87 te Habay			0	0	0	0	0	1	1
N87 - AVENUE DE LA GARE VERS ETALLE	71		338	93	12	5	0	0	448
N87 - AVENUE DE LA GARE VERS HABAY	71		318	93	28	4	1	0	444
N897 - RUE DES ANGLIERES VERS HABAY	32	8.3	177	51	10	0	0	0	238
N897 - RUE DES ANGLIERES VERS MARBEHAN	32	8.3	44	3	0	1	0	0	48
Rue de la Civanne	5		10	10	4	0	0	0	24
Rue de la Civanne	7		6	7	1	0	0	0	14
Rue de la Comtesse-Adèle	40		26	15	0	0	0	0	41
Rue de la Comtesse-Adèle	36		10	4	1	0	0	0	15
Rue de Luxembourg	48		127	91	18	0	0	0	236
Rue de Luxembourg	46		47	36	3	1	0	0	87
Rue de Luxembourg	44		17	22	6	0	0	0	45
Rue de Luxembourg	52		16	5	1	0	0	0	22
Rue de Luxembourg	56		15	5	0	0	0	0	20
Rue de Luxembourg	54		11	7	0	0	0	0	18
Rue de Luxembourg	43		1	5	1	0	0	0	7
Rue de Luxembourg	68		4	2	0	0	0	0	6



SNELHEIDSINBREUKEN (autosnelwegen inbegrepen) : PLAATS

2023

Habay

Straat	Huis nr	Km paal	0-10 km/u te snel	11-20 km/u te snel	21-30 km/u te snel	31-40 km/u te snel	>40 km/u te snel	??? km/u te snel	TOTAAL
Rue de Luxembourg	84		2	0	0	0	0	0	2
Rue de Neufchâteau	11		115	83	23	4	0	0	225
Rue de Neufchâteau	56		18	6	2	0	0	0	26
Rue de Neufchâteau	26		9	2	0	0	0	0	11
Rue de Rimbiery	49		126	58	3	1	0	0	188
Rue des Anglières	37		126	82	13	2	0	0	223
Rue des Anglières	39		56	22	3	0	0	0	81
Rue des Anglières	41		18	19	7	1	0	0	45
Rue du 24-Août	6		28	33	6	2	0	0	69
Rue du 24-Août	72		33	16	0	0	0	0	49
Rue du 24-Août	8		23	22	3	0	0	0	48
Rue du 24-Août	75		5	5	2	0	0	0	12
RUE EMILE-BAUDRUX VERS HABAY	68		103	30	1	1	1	0	136
RUE EMILE-BAUDRUX VERS HEINSTERT	68		260	105	7	2	0	0	374
Rue Maurice-Grevisse	20		158	71	4	1	0	0	234
Rue Maurice-Grevisse	17		9	5	0	0	0	0	14
Rue Maurice-Grevisse	24		5	2	0	0	0	0	7
Rue Maurice-Grevisse	66		2	0	0	0	0	0	2
TOTAAL			4.815	4.502	1.196	260	118	51	10.942

Martelange

Straat	Huis nr	Km paal	0-10 km/u te snel	11-20 km/u te snel	21-30 km/u te snel	31-40 km/u te snel	>40 km/u te snel	??? km/u te snel	TOTAAL
N4 Richting Brussel		165.0	201	400	75	15	3	1	695
N4 Richting Brussel		167.8	0	136	43	12	1	0	192
N4 Richting Brussel	165		16	37	4	0	0	0	57
N4 Richting Brussel		167.5	0	24	7	3	1	0	35
N4 Richting Brussel			0	0	1	0	0	2	3



SNELHEIDSINBREUKEN (autosnelwegen inbegrepen) : PLAATS

2023

Martelange

Straat	Huis nr	Km paal	0-10 km/u te snel	11-20 km/u te snel	21-30 km/u te snel	31-40 km/u te snel	>40 km/u te snel	??? km/u te snel	TOTAAL
N4 Richting Brussel		167.0	0	0	0	0	0	1	1
N4 Richting Brussel		167.6	0	0	0	0	0	1	1
N4 Richting Brussel		168.0	0	0	0	1	0	0	1
N4 Richting Luxembourg		167.8	0	247	55	19	5	0	326
N4 Richting Luxembourg		164.9	14	25	3	0	0	0	42
N4 Richting Luxembourg		167.5	1	24	15	1	0	0	41
N4 Richting Luxembourg	*	167.5	0	9	10	0	0	0	19
N4 Richting Luxembourg			0	0	0	1	0	0	1
N4 - ROUTE DE BASTOGNE VERS ARLON	53B	162.2	159	221	22	1	1	0	404
N4 - ROUTE DE BASTOGNE VERS BASTOGNE	53B	162.2	778	1.807	199	38	19	0	2.841
N848 VERS MARTELANGE		42.2	7	0	0	0	0	0	7
N848 VERS RADELANGE		42.2	9	0	0	0	0	0	9
RN 4 VERS BRUXELLES		166.1	0	78	16	3	1	0	98
RN 4 VERS BRUXELLES		166	0	18	1	1	1	0	21
RN 4 VERS LUXEMBOURG		166.1	0	164	50	12	3	0	229
RN 4 VERS LUXEMBOURG		166	0	45	11	3	0	0	59
Route d'Arlon	46		50	34	8	0	0	0	92
Route d'Arlon	47		42	26	4	2	0	0	74
Route d'Arlon	50		40	10	1	0	0	0	51
Route d'Arlon	48		35	13	0	0	0	0	48
Route d'Arlon	39		20	15	3	0	0	0	38
Route d'Arlon	37		12	3	0	0	0	0	15
Route d'Arlon	31		6	2	2	0	0	0	10
Route d'Arlon	43		8	2	0	0	0	0	10
Route d'Arlon	34		6	2	0	0	0	0	8
Route d'Arlon	23		0	1	0	0	0	0	1
ROUTE D'ARLON VERS ARLON		164.5	604	1.139	207	34	5	0	1.989
ROUTE D'ARLON VERS BASTOGNE		164.5	34	48	13	5	6	0	106



SNELHEIDSINBREUKEN (autosnelwegen inbegrepen) : PLAATS

2023

Martelange

Straat	Huis nr	Km paal	0-10 km/u te snel	11-20 km/u te snel	21-30 km/u te snel	31-40 km/u te snel	>40 km/u te snel	??? km/u te snel	TOTAAL
Rue de Radelange	16		1	0	0	0	0	0	1
TOTAAL			2.043	4.530	750	151	46	5	7.525



SNELHEIDSINBREUKEN (autosnelwegen inbegrepen) : SNELHEIDSREGIME

2023

toegelaten snelheid		0-10 km/u te snel	11-20 km/u te snel	21-30 km/u te snel	31-40 km/u te snel	>40 km/u te snel	??? km/u te snel	TOTAAL
30	0	810	467	46	2	0	0	1.325
50	0	9.655	5.965	796	135	62	0	16.613
60	0	109	21	27	1	0	0	158
70	0	2.623	3.678	829	161	53	0	7.344
90	0	2	2.000	641	203	64	0	2.910
120	0	2.480	4.088	1.255	301	141	0	8.265
Onbekend	0	10	15	4	0	0	126	155
TOTAAL	0	15.689	16.234	3.598	803	320	126	36.770

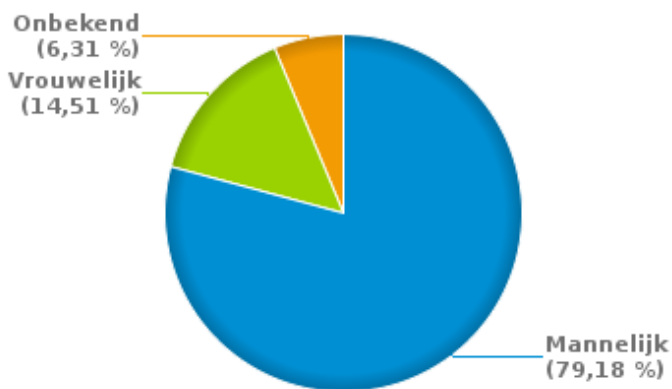


VERKEERSINBREUKEN (autosnelwegen inbegrepen) : PROFILERING 2023

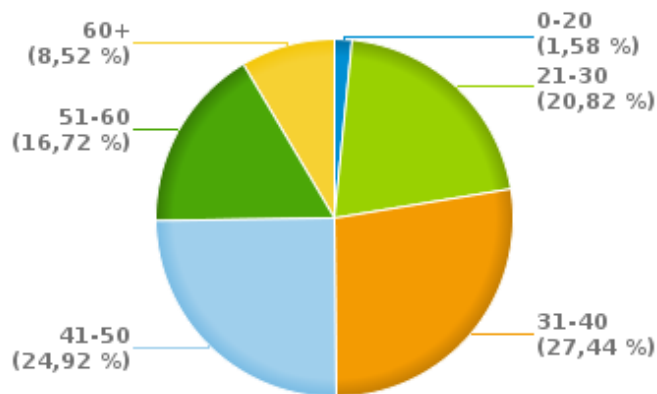
Aantal inbreuken alcohol per geslacht en per leeftijdscategorie

	Mannelijk	Vrouwelijk	Onbekend	TOTAAL
0-20	4	0	1	5
21-30	54	9	3	66
31-40	70	14	3	87
41-50	60	12	7	79
51-60	40	10	3	53
60+	23	1	3	27
TOTAAL	251	46	20	317

% Alcoholinbreuken per geslacht - 2023



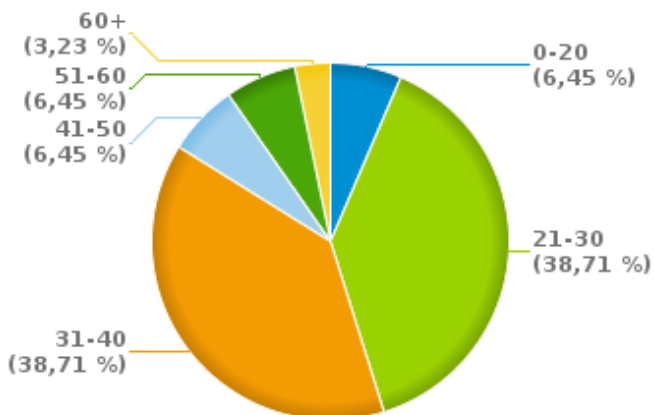
% Alcoholinbreuken per leeftijd - 2023



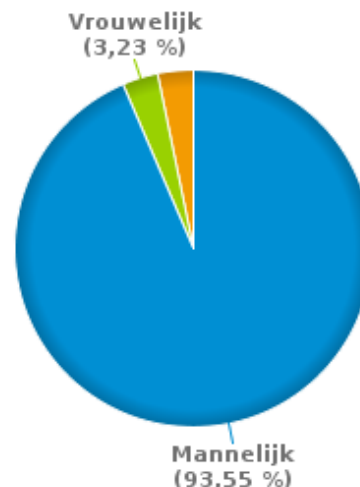
Aantal inbreuken drugs per geslacht en per leeftijdscategorie

	Mannelijk	Vrouwelijk	Onbekend	TOTAAL
0-20	2	0	0	2
21-30	11	0	1	12
31-40	12	0	0	12
41-50	2	0	0	2
51-60	2	0	0	2
60+	0	1	0	1
TOTAAL	29	1	1	31

% Drugsinbreuken per leeftijd - 2023



% Drugsinbreuken per geslacht - 2023





VERKEERSINBREUKEN

REPORT FILTERS

Begin jaar van de inbreuken	2015
Einde jaar van de inbreuken	2023
Trimester	Trim. 1;Trim. 2;Trim. 3;Trim. 4
Datum van afsluiting van de gegevensbank	30/04/24
Politiezone	PZ ARLON/ATTERT/HABAY/MARTELANGE
Lokale/federale eenheid	
Op/Buiten snelweg	(autosnelwegen inbegrepen)
Vaststellende politie-eenheid	

Refresh report datum	01/07/2024 10:22:01
-----------------------------	---------------------