

**Overzicht
Verkeersinbreuken
(autosnelwegen inbegrepen)
2023**

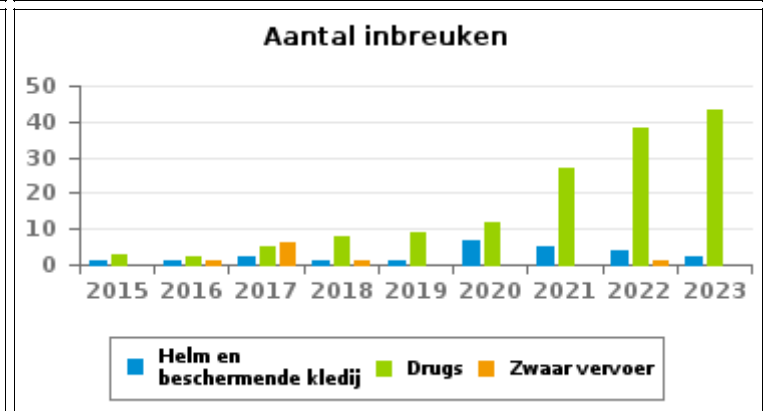
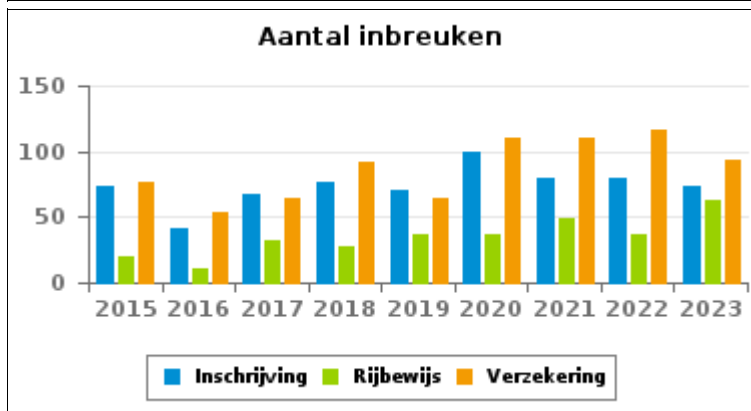
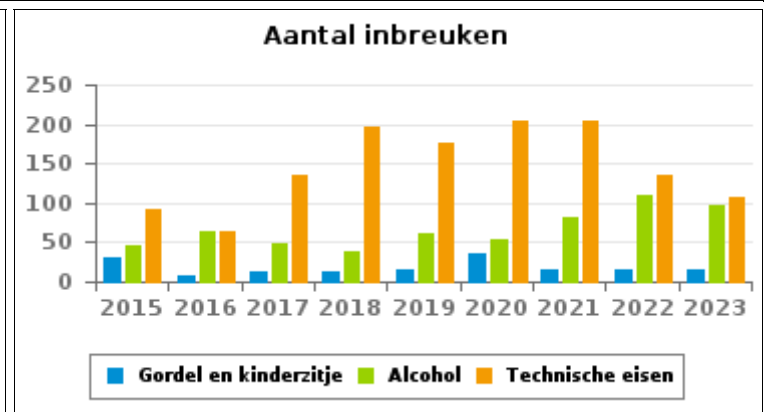
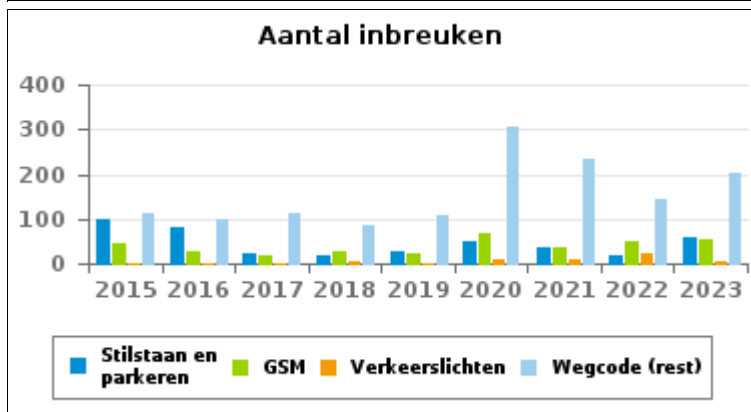
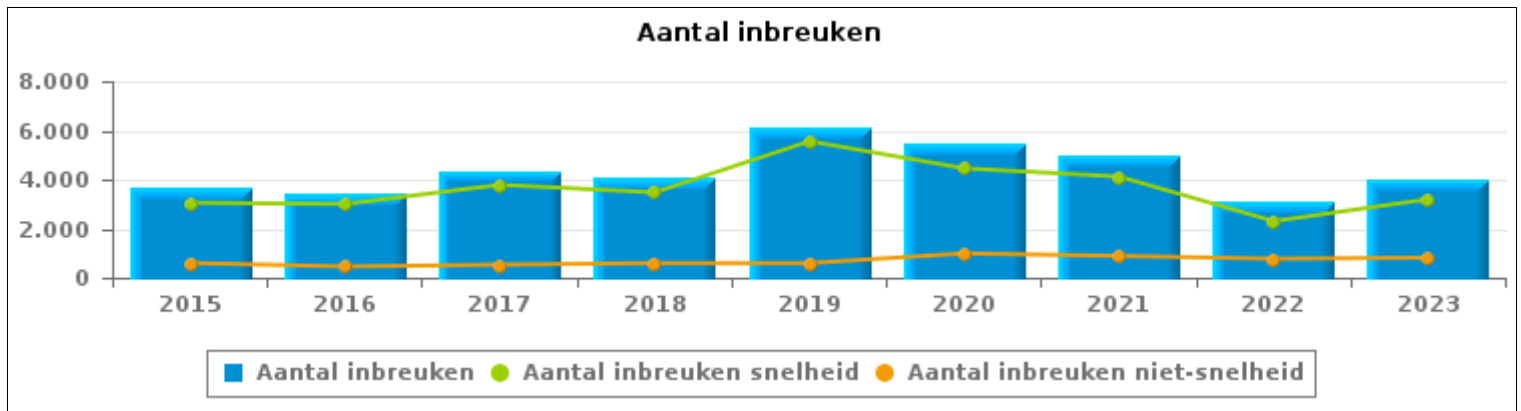
PZ DU CONDROZ (CLAVIER)



VERKEERSINBREUKEN (autosnelwegen inbegrepen) : ALGEMEEN OVERZICHT

Vergelijking per jaar: 2015-2023

	2015	2016	2017	2018	2019	2020	2021	2022	2023
TOTAAL AANTAL INBREUKEN	3.651	3.453	4.312	4.067	6.148	5.442	5.005	3.074	4.011
INBREUKEN PER THEMA									
	2015	2016	2017	2018	2019	2020	2021	2022	2023
Snelheid	3.053	2.998	3.783	3.473	5.556	4.454	4.118	2.302	3.196
Stilstaan en parkeren	99	80	24	20	27	51	37	17	58
GSM	46	28	19	26	23	67	35	50	53
Helm en beschermende kledij	1	1	2	1	1	7	5	4	2
Gordel en kindersitje	30	7	12	13	15	35	16	16	16
Verkeerslichten	1	2	2	5	1	7	7	22	6
Wegcode (rest)	111	101	112	87	109	306	235	146	202
Alcohol	45	63	49	37	62	53	82	109	96
Drugs	3	2	5	8	9	12	27	38	43
Inschrijving	73	41	68	77	70	99	80	79	74
Rijbewijs	20	11	32	28	36	36	49	37	63
Technische eisen	93	64	134	197	175	203	204	136	106
Verzekering	76	54	64	92	64	110	110	116	94
Zwaar vervoer	0	1	6	1	0	0	0	1	0
Andere	0	0	0	2	0	0	0	1	1
Onbekend	0	0	0	0	0	2	0	0	1



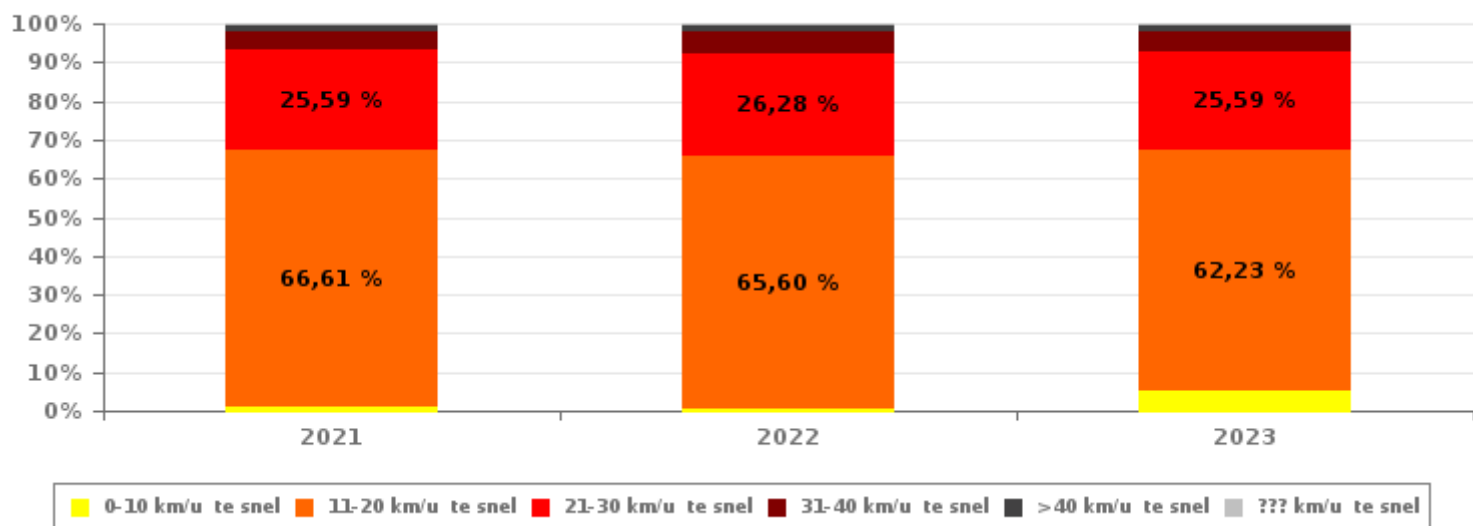


VERKEERSINBREUKEN (autosnelwegen inbegrepen) : ALGEMEEN OVERZICHT INBREUKEN PER ZWAARTEGRAAD

Vergelijking per jaar: 2015-2023

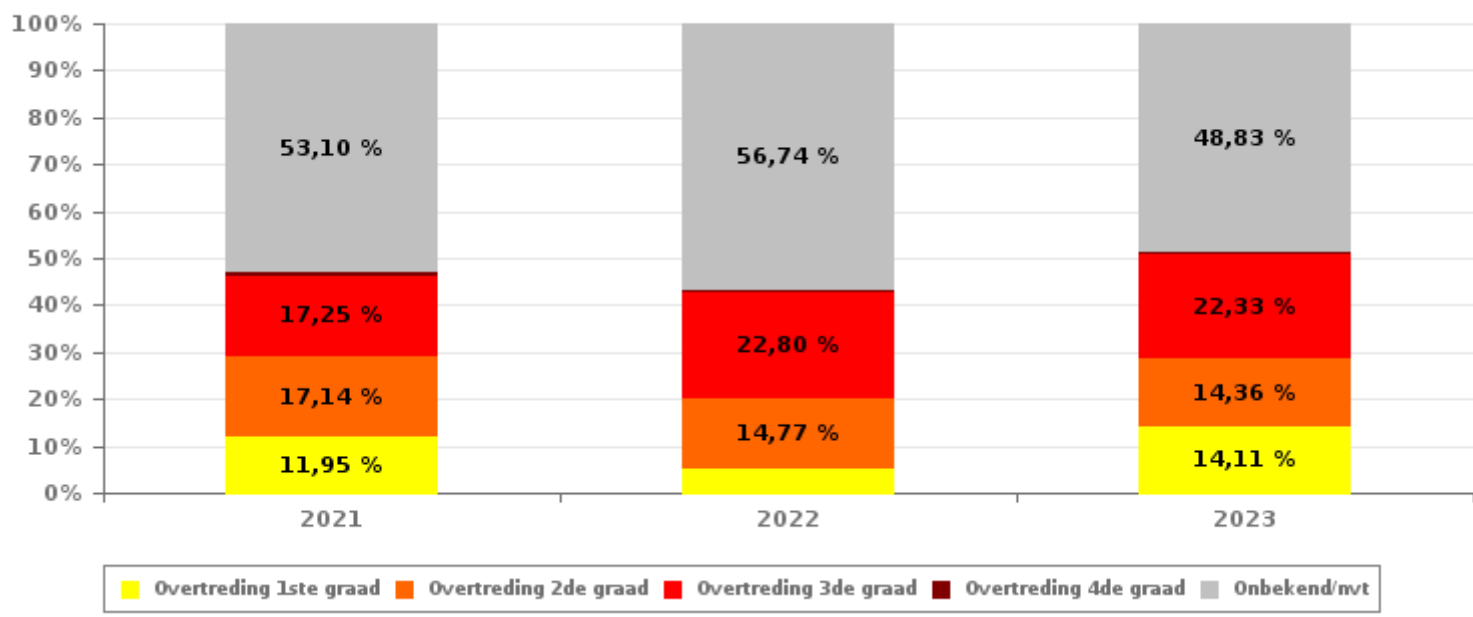
SNELHEID	2015	2016	2017	2018	2019	2020	2021	2022	2023
0-10 km/u te snel	2	1	32	98	83	122	41	9	162
11-20 km/u te snel	1.973	1.933	1.802	2.152	3.817	2.913	2.743	1.510	1.989
21-30 km/u te snel	799	833	1.038	975	1.273	1.072	1.054	605	818
31-40 km/u te snel	199	178	540	180	284	266	205	127	155
>40 km/u te snel	65	44	365	62	92	72	63	41	59
??? km/u te snel	15	9	6	6	7	9	12	10	13
Subtotaal SNELHEID	3.053	2.998	3.783	3.473	5.556	4.454	4.118	2.302	3.196

Aantal (snelheid) inbreuken : indeling per graad



NIET-SNELHEID	2015	2016	2017	2018	2019	2020	2021	2022	2023
1ste graad	184	150	120	116	68	116	106	41	115
2de graad	136	73	50	76	125	224	152	114	117
3de graad	42	37	55	32	51	239	153	176	182
4de graad	7	5	21	6	2	4	5	3	3
Onbekend/NVT	229	190	283	364	346	405	471	438	398
Subtotaal NIET-SNELHEID	598	455	529	594	592	988	887	772	815

Aantal (niet-snelheid) inbreuken : indeling per graad





VERKEERSINBREUKEN (autosnelwegen inbegrepen) : ALGEMEEN OVERZICHT

Vergelijking per maand voor het jaar 2023

	Jan	Feb	Maa	Apr	Mei	Jun	Jul	Aug	Sep	Okt	Nov	Dec	TOTAAL
TOTAAL AANTAL INBREUKEN	276	579	319	295	166	343	172	297	518	225	490	331	4.011
INBREUKEN PER THEMA	Jan	Feb	Maa	Apr	Mei	Jun	Jul	Aug	Sep	Okt	Nov	Dec	TOTAAL
Snelheid	199	487	240	224	86	269	122	245	432	180	444	268	3.196
Stilstaan en parkeren	3	6	1	8	18	5	6	0	1	0	3	7	58
GSM	4	7	9	3	5	7	0	5	6	4	3	0	53
Helm en beschermende kledij	0	0	0	1	1	0	0	0	0	0	0	0	2
Gordel en kinderzitje	0	0	2	2	2	3	3	0	1	0	0	3	16
Verkeerslichten	0	0	1	0	1	1	1	0	2	0	0	0	6
Wegcode (rest)	17	33	28	12	10	22	18	16	26	10	7	3	202
Alcohol	8	7	6	13	8	4	2	4	10	8	11	15	96
Drugs	7	7	5	5	1	3	3	3	1	3	0	5	43
Inschrijving	7	9	4	5	9	7	2	4	10	4	6	7	74
Rijbewijs	10	5	4	9	3	3	4	3	7	5	5	5	63
Technische eisen	10	11	11	6	14	10	5	8	9	6	6	10	106
Verzekering	11	7	8	7	8	9	6	8	13	5	5	7	94
Zwaar vervoer	0	0	0	0	0	0	0	0	0	0	0	0	0
Andere	0	0	0	0	0	0	0	1	0	0	0	0	1
Onbekend	0	0	0	0	0	0	0	0	0	0	0	1	1
INBREUKEN PER ZWAARTEGRAAD	Jan	Feb	Maa	Apr	Mei	Jun	Jul	Aug	Sep	Okt	Nov	Dec	TOTAAL
SNELHEID	Jan	Feb	Maa	Apr	Mei	Jun	Jul	Aug	Sep	Okt	Nov	Dec	TOTAAL
0-10 km/u te snel	0	23	0	0	0	2	0	10	41	0	86	0	162
11-20 km/u te snel	132	338	168	156	45	159	88	147	228	110	236	182	1.989
21-30 km/u te snel	55	96	61	55	32	82	30	66	122	56	99	64	818
31-40 km/u te snel	8	27	9	8	4	15	0	17	22	9	18	18	155
>40 km/u te snel	4	3	1	5	1	9	3	5	15	4	5	4	59
??? km/u te snel	0	0	1	0	4	2	1	0	4	1	0	0	13
Subtotaal SNELHEID	199	487	240	224	86	269	122	245	432	180	444	268	3.196
NIET-SNELHEID	Jan	Feb	Maa	Apr	Mei	Jun	Jul	Aug	Sep	Okt	Nov	Dec	TOTAAL
1ste graad	6	30	10	9	10	14	8	4	11	4	4	5	115
2de graad	9	11	7	10	27	7	4	5	13	4	7	13	117
3de graad	16	15	30	12	10	23	17	17	20	10	9	3	182
4de graad	0	0	0	0	0	0	1	0	2	0	0	0	3
Onbekend/NVT	46	36	32	40	33	30	20	26	40	27	26	42	398
Subtotaal NIET-SNELHEID	77	92	79	71	80	74	50	52	86	45	46	63	815



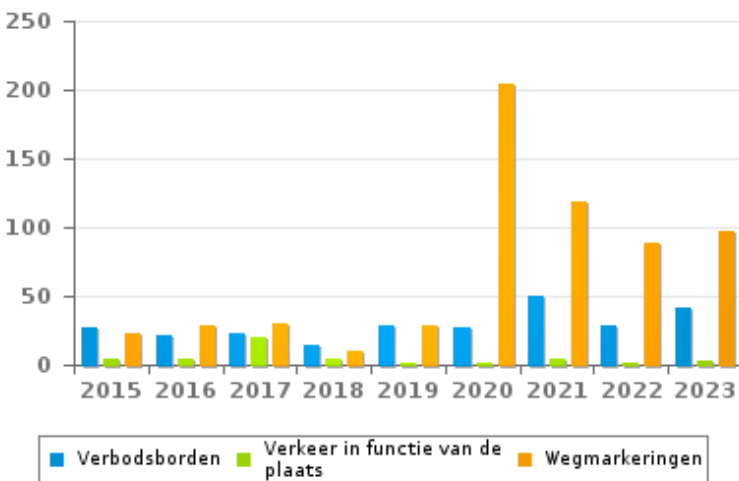
VERKEERSINBREUKEN (autosnelwegen inbegrepen) : ALGEMEEN OVERZICHT (DETAIL)

Vergelijking per jaar: 2015-2023

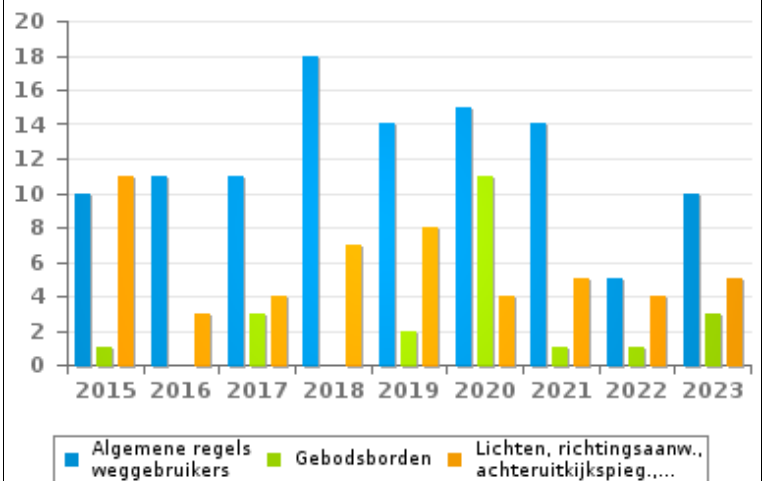
Wegcode(rest)

	2015	2016	2017	2018	2019	2020	2021	2022	2023
Wegmarkeringen	23	28	30	10	28	205	119	89	97
Verbodsborden	27	21	23	14	28	27	50	29	41
Rijbewegingen	12	12	6	11	12	20	24	9	23
Algemene regels weggebruikers	10	11	11	18	14	15	14	5	10
Voorrang	15	17	9	13	11	12	8	5	11
Lichten, richtingsaanw., achteruitkijkspieg.,...	11	3	4	7	8	4	5	4	5
Verkeer in functie van de plaats	4	5	20	4	1	2	4	2	3
Bevelen van bevoegde personen	5	2	4	5	2	6	3	0	4
Gebodsborden	1	0	3	0	2	11	1	1	3
Vervoer van personen (Wegcode)	0	1	0	2	1	0	3	0	2
Gedrag tov bepaalde weggebruikers	1	0	0	0	1	2	3	0	1
Lading van goederen (Wegcode)	0	0	2	3	0	0	1	0	2
Wegcode: andere	2	1	0	0	1	2	0	2	0
TOTAAL	111	101	112	87	109	306	235	146	202

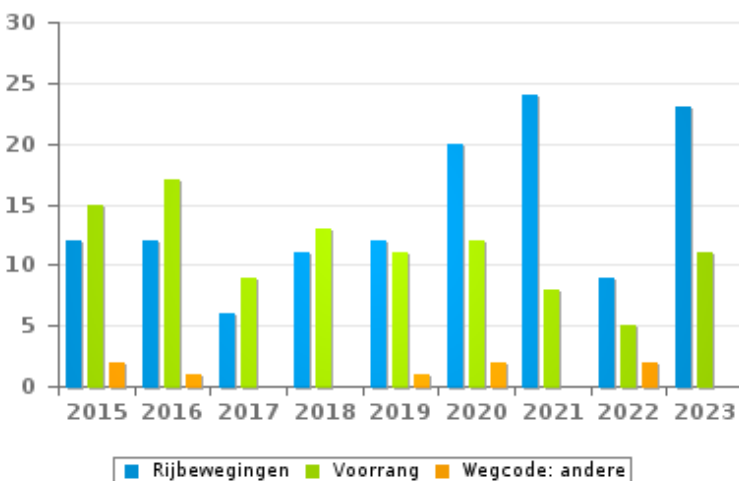
Aantal inbreuken



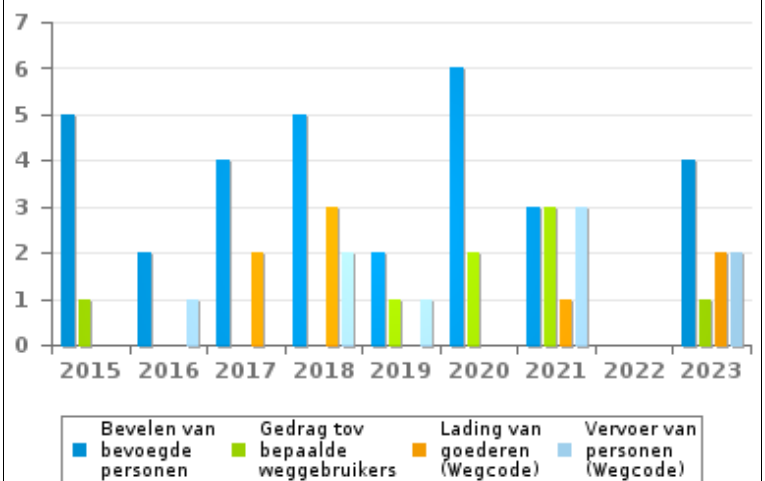
Aantal inbreuken



Aantal inbreuken



Aantal inbreuken





VERKEERSINBREUKEN (autosnelwegen inbegrepen) : TOP 5

2023

Alle inbreuken

Thema	Wetsartikel	Aantal inbreuken	% (*)
Snelheid	(Opgelet: de onderstaande overtreding is alleen geldig voor Waals Gewest) Art. 11.1. Binnen de bebouwde kommen is de snelheid beperkt tot 50 km per uur [...].	2.188	54,55 %
Snelheid	(Opgelet: de onderstaande overtreding is alleen geldig voor Waals Gewest) Art. 11.2.2°- b). Buiten de bebouwde kommen is de snelheid beperkt tot 90 km per uur [...] op de andere openbare wegen. De lagere snelheidsbeperkingen opgelegd door het verkeersbord C43 of voortvloeiend uitartikel 11.3. blijven van toepassing. Art. 5. De weggebruikers moeten de verkeerslichten, verkeersborden en wegmarkeringen in acht nemen wanneer deze regelmatig zijn naar de vorm, voldoende zichtbaar zijn en overeenkomstig de voorschriften van [...] [het algemeen] reglement [op de politie van het wegverkeer en van het gebruik van de openbare weg] zijn aangebracht. Art. 68.3. [...] Bord C43 [met de vermelding 70]: Vanaf het verkeersbord tot het volgend kruispunt [of verkeersbord C45], verbod te rijden met een grotere snelheid dan [70 km per uur] [...].	347	8,65 %
Snelheid	(Opgelet: de onderstaande overtreding is alleen geldig voor Waals Gewest) Art. 11.2.2°- b). Buiten de bebouwde kommen is de snelheid beperkt tot 90 km per uur [...] op de andere openbare wegen. De lagere snelheidsbeperkingen opgelegd door het verkeersbord C43 of voortvloeiend uitartikel 11.3. blijven van toepassing. Art. 5. De weggebruikers moeten de verkeerslichten, verkeersborden en wegmarkeringen in acht nemen wanneer deze regelmatig zijn naar de vorm, voldoende zichtbaar zijn en overeenkomstig de voorschriften van [...] [het algemeen] reglement [op de politie van het wegverkeer en van het gebruik van de openbare weg] zijn aangebracht. Art. 68.3. [...] Bord C43 [met de vermelding 50]: Vanaf het verkeersbord tot het volgend kruispunt [of verkeersbord C45], verbod te rijden met een grotere snelheid dan [50 km per uur] [...].	317	7,90 %
Snelheid	(Opgelet: de onderstaande overtreding is alleen geldig voor Waals Gewest) Art. 11.1. Binnen de bebouwde kommen is de snelheid beperkt tot 50 km per uur. Op sommige openbare wegen kan evenwel een lagere of hogere snelheidsbeperking opgelegd of toegelaten worden door het verkeersbord C43 [...]. Art. 5. De weggebruikers moeten de verkeerslichten, verkeersborden en wegmarkeringen in acht nemen wanneer deze regelmatig zijn naar de vorm, voldoende zichtbaar zijn en overeenkomstig de voorschriften van [...] [het algemeen] reglement [op de politie van het wegverkeer en van het gebruik van de openbare weg] zijn aangebracht. Art. 68.3. [...] Bord C43 [met de vermelding 30]: Vanaf het verkeersbord tot het volgend kruispunt, verbod te rijden met een grotere snelheid dan [30 km per uur] [...]. Het verkeersbord C43 met de vermelding 30 km per uur, geplaatst boven het verkeersbord F1 is van toepassing op alle openbare wegen binnen de bebouwde kom.	263	6,56 %
Wegcode (rest)	De overtreding op de hierna vermelde bepalingen wordt beschouwd als overtreding van 3de graad krachtens artikel 3.45° van KB 30-09-2005 :Art. 5. De weggebruikers moeten de verkeerslichten, verkeersborden en wegmarkeringen in acht nemen wanneer deze regelmatig zijn naar de vorm, voldoende zichtbaar zijn en overeenkomstig de voorschriften van [...] [het algemeen] reglement [op de politie van het wegverkeer en van het gebruik van de openbare weg] zijn aangebracht. Art. 72.2.al.1. Een doorlopende streep betekent dat het iedere bestuurder verboden is deze te overschrijden.	92	2,29 %



VERKEERSINBREUKEN (autosnelwegen inbegrepen) : TOP 5

2023

4de graadsinbreuken

Thema	Wetsartikel	Aantal inbreuken	% (*)
Wegcode (rest)	De overtreding op de hierna vermelde bepalingen wordt beschouwd als overtreding van 4de graad krachtens artikel 4.3° van KB 30-09-2005 :Art. 17.2.3°. Het links inhalen van een gespan [...] of van een voertuig met meer dan twee wielen is verboden bij het naderen van de top van een helling en in bochten, wanneer de zichtbaarheid onvoldoende is, behalve indien kan ingehaald worden zonder de doorlopende witte streep te overschrijden die het voor de tegenliggers bestemde deel van de rijbaan aflijnt.	1	0,02 %
Wegcode (rest)	De overtreding op de hierna vermelde bepalingen wordt beschouwd als overtreding van 4de graad krachtens artikel 4.4° van KB 30-09-2005 : Art. 20.3.1°. Het is verboden zich op een overweg te begeven wanneer de slagbomen in beweging of gesloten zijn.	1	0,02 %
Wegcode (rest)	De overtreding op de hierna vermelde bepalingen wordt beschouwd als overtreding van 4de graad krachtens artikel 4.5° van KB 30-09-2005 :Art. 22.2juncto. De bepalingen van artikel 21.4. en 21.6. gelden op de autowegen.Art. 21.4.2°. Op autosnelwegen is het verboden te keren.	1	0,02 %

(*) % ten opzichte van totaal aantal inbreuken



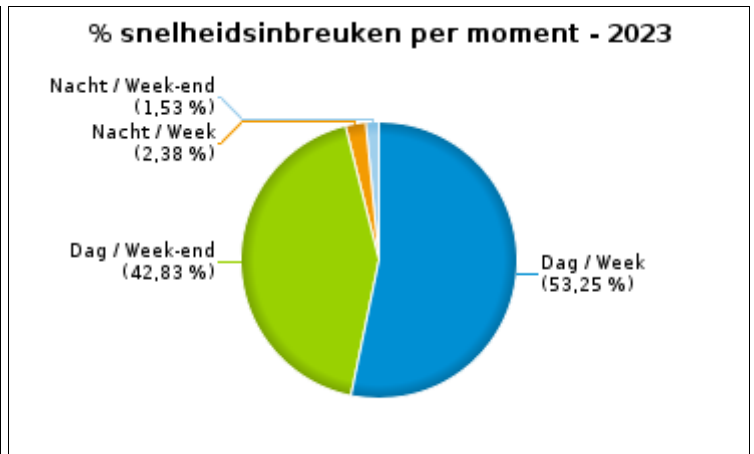
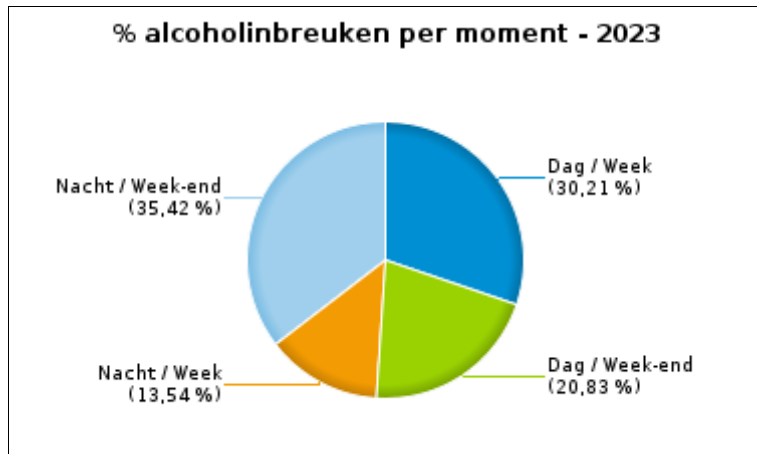
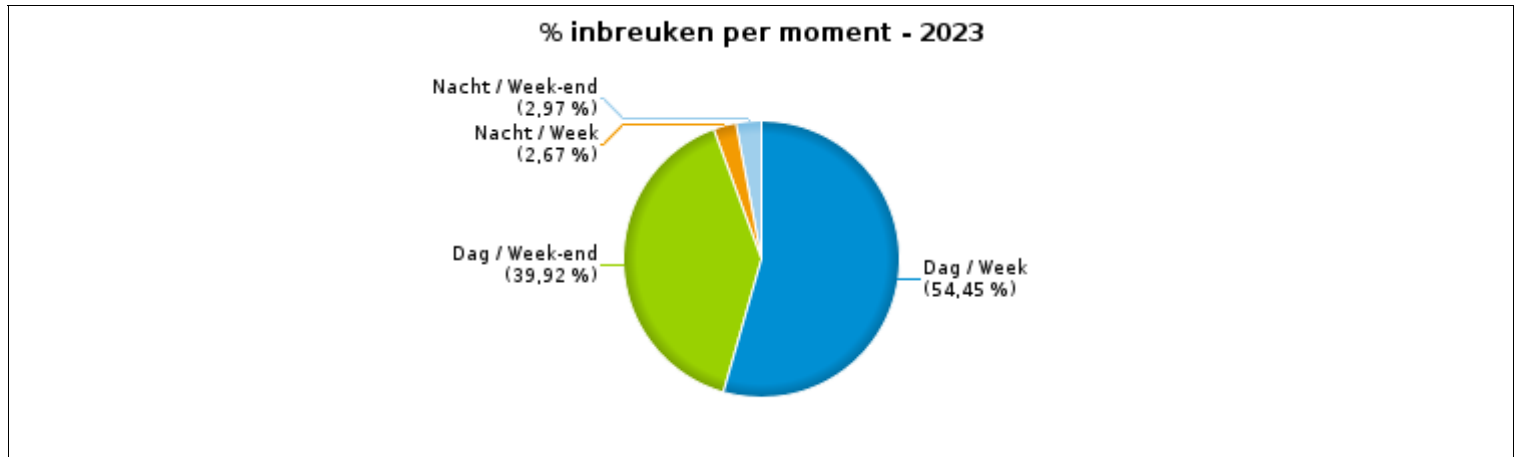
VERKEERSINBREUKEN (autosnelwegen inbegrepen) : MOMENT

Aantal inbreuken per moment van de week 2023

	Week			Week-end			TOTAAL
	Dag	Nacht	Subtotaal	Dag	Nacht	Subtotaal	
Snelheid	1.702	76	1.778	1.369	49	1.418	3.196
Stilstaan en parkeren	43	0	43	15	0	15	58
GSM	46	0	46	7	0	7	53
Helm en beschermende kledij	1	1	2	0	0	0	2
Gordel en kinderzitje	10	0	10	4	2	6	16
Verkeerslichten	5	0	5	1	0	1	6
Wegcode (rest)	109	1	110	89	3	92	202
Alcohol	29	13	42	20	34	54	96
Drugs	28	2	30	11	2	13	43
Inschrijving	48	4	52	18	4	22	74
Rijbewijs	39	1	40	9	14	23	63
Technische eisen	65	5	70	32	4	36	106
Verzekering	58	4	62	25	7	32	94
Zwaar vervoer	0	0	0	0	0	0	0
Andere	1	0	1	0	0	0	1
Onbekend	0	0	0	1	0	1	1
TOTAAL	2.184	107	2.291	1.601	119	1.720	4.011

Weekend: van vrijdag 22.00u tot maandag 06.00u
Week: van maandag 06.00u tot vrijdag 22.00u

Dag: van 06.00u tot 22.00u
Nacht: van 22.00u tot 06.00u





SNELHEIDSINBREUKEN (autosnelwegen inbegrepen) : PLAATS

2023

Anthisnes

Straat	Huis nr	Km paal	0-10 km/u te snel	11-20 km/u te snel	21-30 km/u te snel	31-40 km/u te snel	>40 km/u te snel	??? km/u te snel	TOTAAL
Chaussée de Liège	42		0	96	35	3	1	0	135
Grand Route	50		0	1	3	0	0	3	7
N638 - GRAND ROUTE VERS ANTHISNES	29	6.7	0	7	0	0	0	0	7
N638 - GRAND ROUTE VERS PLAINEVAUX	29	6.7	0	0	2	0	0	0	2
Rue des Martyrs	19		4	72	21	0	1	0	98
TOTAAL			4	176	61	3	2	3	249

Clavier

Straat	Huis nr	Km paal	11-20 km/u te snel	21-30 km/u te snel	31-40 km/u te snel	TOTAAL
N63D VERS LIEGE	27A	0.9	10	2	0	12
Route de Givet	20		10	4	1	15
Route de Huy	3		3	0	0	3
Route de Liège	35		1	2	0	3
Route de Liège	33		2	0	0	2
Rue Sur Fosses	12		37	18	4	59
TOTAAL			63	26	5	94

Comblain-Au-Pont

Straat	Huis nr	Km paal	0-10 km/u te snel	11-20 km/u te snel	21-30 km/u te snel	31-40 km/u te snel	>40 km/u te snel	??? km/u te snel	TOTAAL
N633 Liège - Trois Ponts (N68)		19.0	0	37	20	1	0	0	58
N633 Liège - Trois Ponts (N68)		22.5	0	4	0	1	0	0	5
N633 VERS COMBLAIN-AU-PONT		20.4	0	1	3	0	0	0	4
N654 QUAI DU VIGNOBLE VERS HAMOIR	54	0.25	0	55	13	2	0	0	70
N654 QUAI DU VIGNOBLE VERS POULSEUR	54	0.25	1	30	8	2	0	0	41
Rue d'Aywaille	141		0	7	4	1	0	0	12
Rue d'Aywaille	121		0	6	1	0	0	0	7



SNELHEIDSINBREUKEN (autosnelwegen inbegrepen) : PLAATS

2023

Comblain-Au-Pont

Straat	Huis nr	Km paal	0-10 km/u te snel	11-20 km/u te snel	21-30 km/u te snel	31-40 km/u te snel	>40 km/u te snel	??? km/u te snel	TOTAAL
Rue des Ecoles	15		30	12	1	0	0	0	43
Rue des Ecoles	43		0	0	0	0	0	1	1
Rue d'Esneux	53		0	19	5	0	1	0	25
Rue du Grand Pré	25		0	21	11	2	0	0	34
TOTAAL			31	192	66	9	1	1	300

Ferrières

Straat	Huis nr	Km paal	11-20 km/u te snel	21-30 km/u te snel	31-40 km/u te snel	>40 km/u te snel	??? km/u te snel	TOTAAL
A26-E25 Richting Neufchâteau		32.0	0	0	0	0	2	2
N66 Richting N641-Hoei		34.4	0	1	0	0	1	2
N86 Richting N30-Aywaille		8.7	6	5	3	4	0	18
N86 Richting N30-Aywaille		9.8	0	0	0	0	1	1
N86 Richting N94 Ave-et-Auffe (Rochefort)		8.7	2	1	0	0	0	3
N86 Richting N94 Ave-et-Auffe (Rochefort)			1	1	1	0	0	3
Route de Bastogne	18		5	0	0	0	0	5
Route de Hamoir	3		30	7	1	0	0	38
Route de Marche	2		8	3	0	0	0	11
Route de Marche	28		6	1	0	0	0	7
Route des Fagnes	23		18	23	5	4	0	50
Route des Fagnes	16		8	2	0	0	0	10
TOTAAL			84	44	10	8	4	150

Hamoir

Straat	Huis nr	Km paal	0-10 km/u te snel	11-20 km/u te snel	21-30 km/u te snel	31-40 km/u te snel	>40 km/u te snel	??? km/u te snel	TOTAAL
Grand'Route	BK29.		0	0	0	1	0	0	1
N623 RUE DU NEBLON VERS HAMOIR CENTRE	45		0	2	6	1	0	0	9



SNELHEIDSINBREUKEN (autosnelwegen inbegrepen) : PLAATS

2023

Hamoir

Straat	Huis nr	Km paal	0-10 km/u te snel	11-20 km/u te snel	21-30 km/u te snel	31-40 km/u te snel	>40 km/u te snel	??? km/u te snel	TOTAAL
N623 RUE DU NEBLON VERS OCQUIER	45		0	12	11	0	1	0	24
N654 Comblain-Au-Pont (N633) - Hamoir (N66)		5.7	0	0	0	0	0	1	1
N66 BOULEVARD PIERET VERS COMBLAIN-AU-PONT	19	26.46	0	68	15	4	1	0	88
N66 BOULEVARD PIERET VERS HAMOIR CENTRE	19	26.46	0	11	2	1	0	0	14
N66 Richting N641-Hoei		29.2	0	37	42	10	7	0	96
N66 Richting N641-Hoei		29.6	0	20	13	4	2	0	39
N66 Richting N641-Hoei			0	8	6	0	3	0	17
N66 Richting N68 Trois-Ponts		29.2	0	63	44	2	3	0	112
N66 - RUE DES COMBATTANTS VERS FILOT	16	27.15	18	158	33	10	2	0	221
N66 - RUE DES COMBATTANTS VERS HAMOIR	16	27.15	4	33	4	0	0	0	41
Route de Xhoris	52		0	14	4	0	0	0	18
Rue de Fairon	51		0	1	0	0	0	0	1
Rue de Liège	46		0	54	23	3	0	0	80
Rue du Pont	27		0	3	0	0	0	0	3
TOTAAL			22	484	203	36	19	1	765

Marchin

Straat	Huis nr	Km paal	0-10 km/u te snel	11-20 km/u te snel	21-30 km/u te snel	31-40 km/u te snel	>40 km/u te snel	TOTAAL
N641 Huy (N90) - Ocquier (Clavier)(N638)		4.4	0	16	15	3	1	35
Rue A. Lion	10 B		4	15	4	2	0	25
Rue A. Lion	BK 4.		0	5	2	0	0	7
Rue Docteur J. Olyff	8		0	62	11	3	0	76
RUE FOURNEAU VERS RUE JOSEPH WAUTERS	14		2	3	0	0	0	5
Rue Joseph Wauters	43		0	1	0	0	0	1
TOTAAL			6	102	32	8	1	149

Modave



SNELHEIDSINBREUKEN (autosnelwegen inbegrepen) : PLAATS

2023

Modave

Straat	Huis nr	Km paal	0-10 km/u te snel	11-20 km/u te snel	21-30 km/u te snel	31-40 km/u te snel	>40 km/u te snel	TOTAAL
N641 Huy (N90) - Ocquier (Clavier)(N638)		13.3	0	18	11	0	0	29
N641 Huy (N90) - Ocquier (Clavier)(N638)		13.0	0	1	0	0	0	1
N 641 VERS CLAVIER		13.8	1	13	7	3	0	24
N 641 VERS PONT DE BONNE		13.8	3	24	11	0	0	38
Route de Limet	8		0	13	15	1	1	30
Route de Limet	10		0	7	4	1	1	13
Route de Limet	8 D		0	5	4	0	0	9
Route de Limet	8D		0	5	3	0	1	9
Route de Limet	50		0	6	2	0	0	8
Route de Modave	40		0	74	60	17	8	159
Route de Modave	48		0	9	21	8	8	46
Route de Modave			0	23	11	4	0	38
Route de Modave	49		0	6	4	2	0	12
Route de Strée	40		0	40	14	2	0	56
TOTAAL			4	244	167	38	19	472

Nandrin

Straat	Huis nr	Km paal	0-10 km/u te snel	11-20 km/u te snel	21-30 km/u te snel	31-40 km/u te snel	??? km/u te snel	TOTAAL
N63 Richting Marche-en-Famenne		15.9	0	0	0	0	1	1
N63 Richting Marche-en-Famenne		16.7	0	0	0	0	1	1
N63 Richting Ougrée (Luik)		14.3	0	0	0	0	1	1
Place Baudouin 1er			0	0	0	0	1	1
Route du Condroz			1	6	3	2	0	12
Route du Condroz	BK17.		0	3	0	1	0	4
Rue de Dinant	17		0	75	33	9	0	117
Rue de Dinant	14		0	4	0	0	0	4
Rue de la Bouhaie	42		0	9	1	0	0	10

**SNELHEIDSINBREUKEN (autosnelwegen inbegrepen) : PLAATS****2023****Nandrin**

Straat	Huis nr	Km paal	0-10 km/u te snel	11-20 km/u te snel	21-30 km/u te snel	31-40 km/u te snel	??? km/u te snel	TOTAAL
Rue de la Gendarmerie	36		0	15	8	1	0	24
Rue Derrière le Cortis	9		2	35	4	0	0	41
RUE DES HOUSSALES VERS CLERMONT-SOUS-HUY	21		0	0	0	1	0	1
TOTAAL			3	147	49	14	4	217

Ouffet

Straat	Huis nr	Km paal	11-20 km/u te snel	21-30 km/u te snel	31-40 km/u te snel	>40 km/u te snel	TOTAAL
Grand'Route	17		5	0	0	0	5
N66 - GRAND ROUTE VERS HUY	14	17.22	2	1	0	0	3
N66 - GRAND ROUTE VERS OUFFET	14	17.22	1	2	0	0	3
Rue de Hamoir	12		38	5	0	0	43
Rue de Hody	28		9	3	1	1	14
Rue de Hody	30		9	0	0	0	9
Rue du Bout	18		13	15	6	1	35
TOTAAL			77	26	7	2	112

Tinlot

Straat	Huis nr	Km paal	0-10 km/u te snel	11-20 km/u te snel	21-30 km/u te snel	31-40 km/u te snel	>40 km/u te snel	TOTAAL
N63 VERS LIEGE		22.1	85	78	24	8	1	196
N66 - GROS THIERS VERS OUFFET	25	15.55	0	20	11	2	1	34
N66 - GROS THIERS VERS TINLOT CENTRE	25	15.55	0	2	2	0	0	4
N 66 VERS HUY		12.5	4	40	23	4	2	73
N 66 VERS OUFFET		12.5	3	26	7	1	1	38
Rue de Dinant	50		0	166	47	4	1	218
Rue du Centre	38		0	22	7	2	0	31
Rue du Centre	34		0	19	4	2	0	25

**SNELHEIDSINBREUKEN (autosnelwegen inbegrepen) : PLAATS****2023****Tinlot**

Straat	Huis nr	Km paal	0-10 km/u te snel	11-20 km/u te snel	21-30 km/u te snel	31-40 km/u te snel	>40 km/u te snel	TOTAAL
Rue du Montys	35		0	37	15	2	1	55
Rue du Montys	11		0	10	4	0	0	14
TOTAAL			92	420	144	25	7	688



SNELHEIDSINBREUKEN (autosnelwegen inbegrepen) : SNELHEIDSREGIME

2023

toegelaten snelheid	0-10 km/u te snel	11-20 km/u te snel	21-30 km/u te snel	31-40 km/u te snel	>40 km/u te snel	??? km/u te snel	TOTAAL
30	52	206	39	10	2	0	309
50	105	1.581	656	119	44	0	2.505
60	0	2	0	0	0	0	2
70	4	189	119	22	13	0	347
90	1	11	4	4	0	0	20
Onbekend	0	0	0	0	0	13	13
TOTAAL	162	1.989	818	155	59	13	3.196

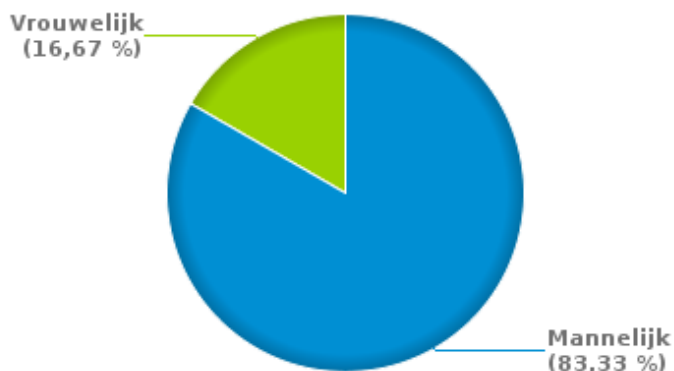


VERKEERSINBREUKEN (autosnelwegen inbegrepen) : PROFILERING 2023

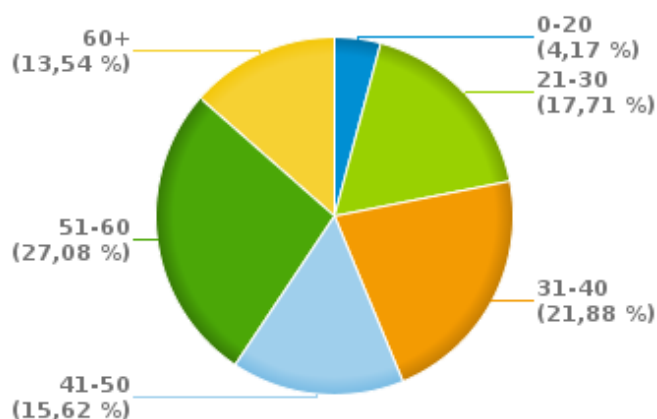
Aantal inbreuken alcohol per geslacht en per leeftijdscategorie

	Mannelijk	Vrouwelijk	TOTAAL
0-20	4	0	4
21-30	17	0	17
31-40	17	4	21
41-50	12	3	15
51-60	22	4	26
60+	8	5	13
TOTAAL	80	16	96

% Alcoholinbreuken per geslacht - 2023



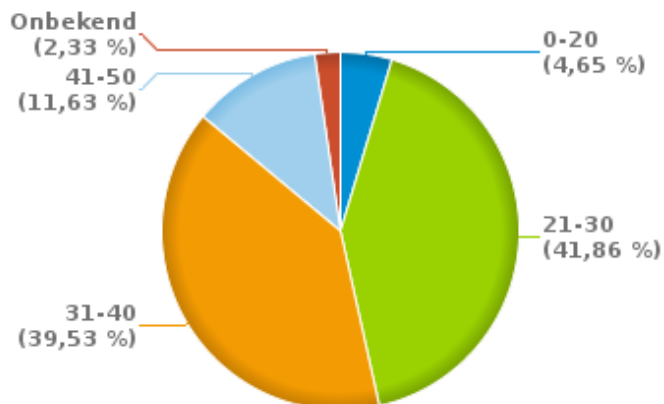
% Alcoholinbreuken per leeftijd - 2023



Aantal inbreuken drugs per geslacht en per leeftijdscategorie

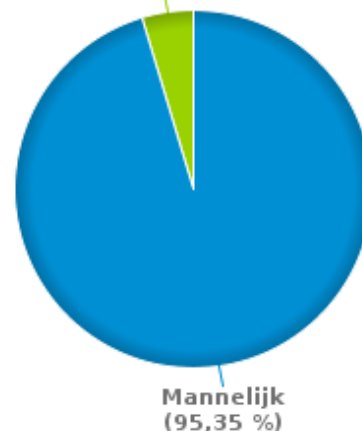
	Mannelijk	Vrouwelijk	TOTAAL
0-20	2	0	2
21-30	17	1	18
31-40	16	1	17
41-50	5	0	5
Onbekend	1	0	1
TOTAAL	41	2	43

% Drugsinbreuken per leeftijd - 2023



% Drugsinbreuken per geslacht - 2023

Vrouwelijk
(4,65 %)





VERKEERSINBREUKEN

REPORT FILTERS

Begin jaar van de inbreuken	2015
Einde jaar van de inbreuken	2023
Trimester	Trim. 1;Trim. 2;Trim. 3;Trim. 4
Datum van afsluiting van de gegevensbank	30/04/24
Politiezone	PZ DU CONDROZ (CLAVIER)
Lokale/federale eenheid	
Op/Buiten snelweg	(autosnelwegen inbegrepen)
Vaststellende politie-eenheid	

Refresh report datum	01/07/2024 10:22:01
-----------------------------	---------------------