

**Overzicht  
Verkeersinbreuken  
(autosnelwegen inbegrepen)  
2023**

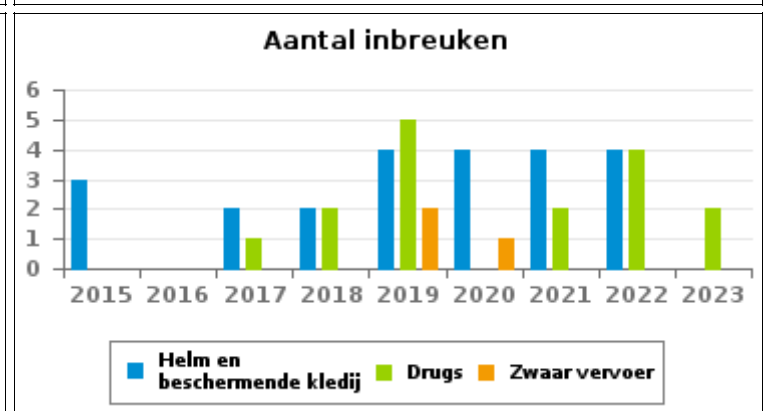
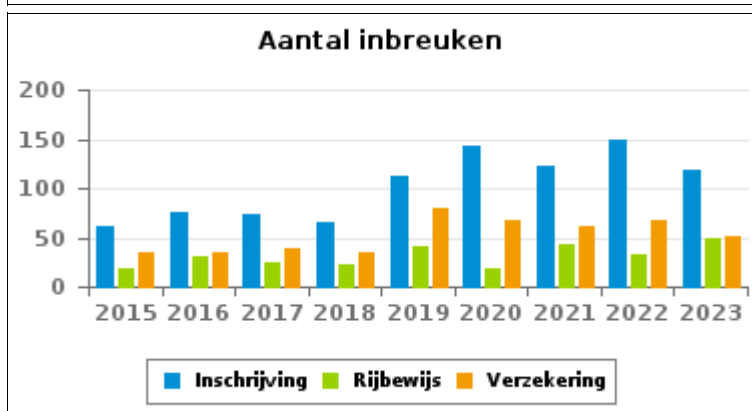
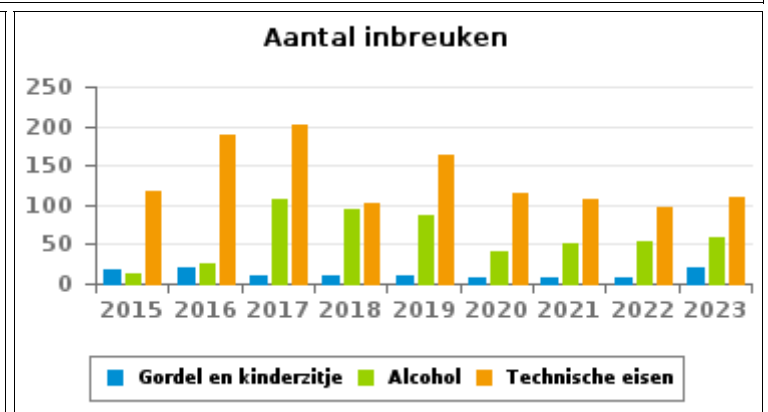
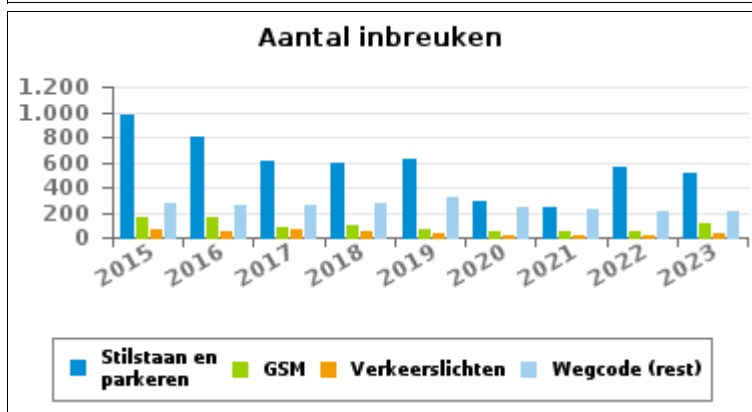
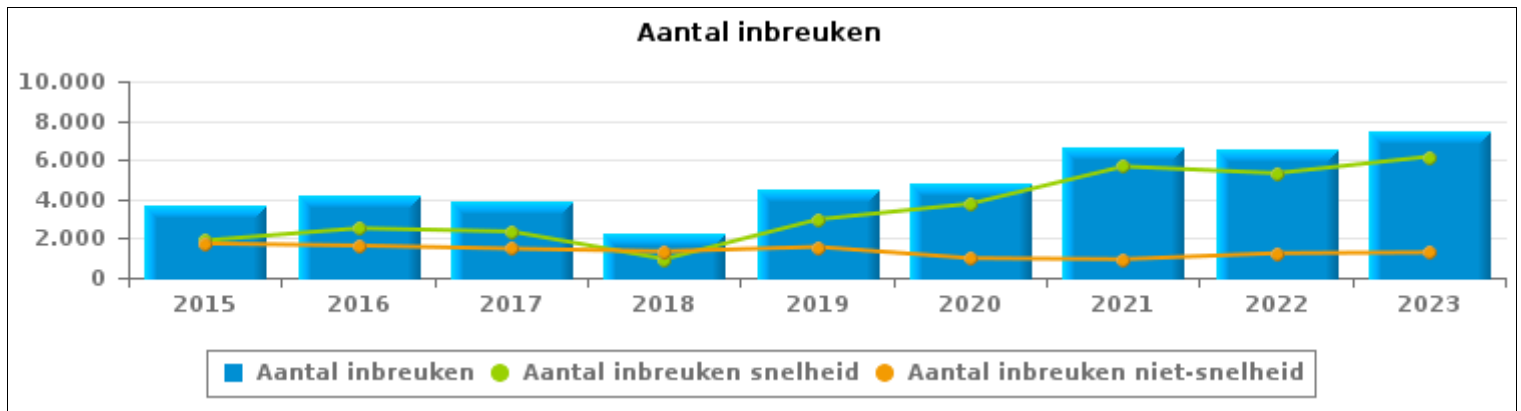
**PZ HUY**



# VERKEERSINBREUKEN (autosnelwegen inbegrepen) : ALGEMEEN OVERZICHT

## Vergelijking per jaar: 2015-2023

	2015	2016	2017	2018	2019	2020	2021	2022	2023
<b>TOTAAL AANTAL INBREUKEN</b>	<b>3.640</b>	<b>4.154</b>	<b>3.833</b>	<b>2.292</b>	<b>4.536</b>	<b>4.762</b>	<b>6.608</b>	<b>6.566</b>	<b>7.456</b>
<b>INBREUKEN PER THEMA</b>									
	2015	2016	2017	2018	2019	2020	2021	2022	2023
Snelheid	1.898	2.518	2.353	950	2.966	3.769	5.666	5.319	6.168
Stilstaan en parkeren	972	800	610	589	629	296	245	557	516
GSM	163	154	85	90	71	46	47	48	116
Helm en beschermende kledij	3	0	2	2	4	4	4	4	0
Gordel en kindersitje	17	20	10	9	9	8	8	8	21
Verkeerslichten	58	53	62	48	40	15	20	16	29
Wegcode (rest)	277	249	257	272	320	235	229	211	215
Alcohol	13	25	106	95	87	41	51	54	58
Drugs	0	0	1	2	5	0	2	4	2
Inschrijving	61	75	74	65	112	142	123	149	118
Rijbewijs	19	30	25	22	40	19	42	32	48
Technische eisen	118	188	202	102	163	114	107	96	110
Verzekering	35	35	38	34	80	68	62	68	51
Zwaar vervoer	0	0	0	0	2	1	0	0	0
Andere	0	3	4	6	7	0	0	0	1
Onbekend	6	4	4	6	1	4	2	0	3



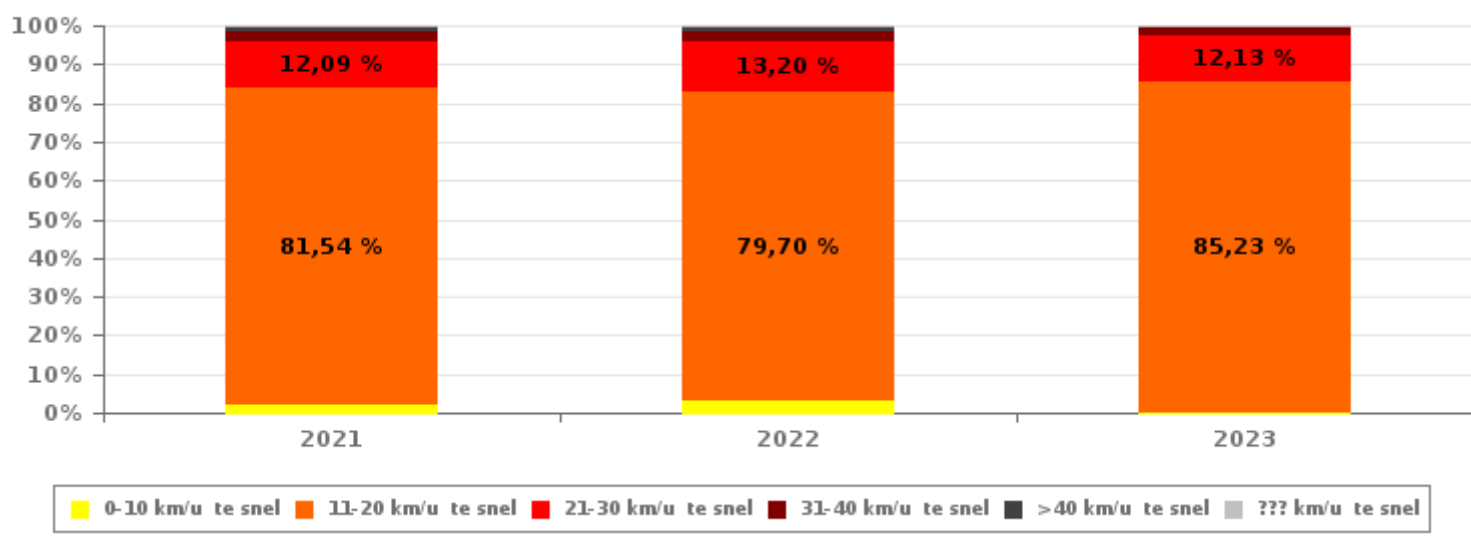


# VERKEERSINBREUKEN (autosnelwegen inbegrepen) : ALGEMEEN OVERZICHT INBREUKEN PER ZWAARTEGRAAD

## Vergelijking per jaar: 2015-2023

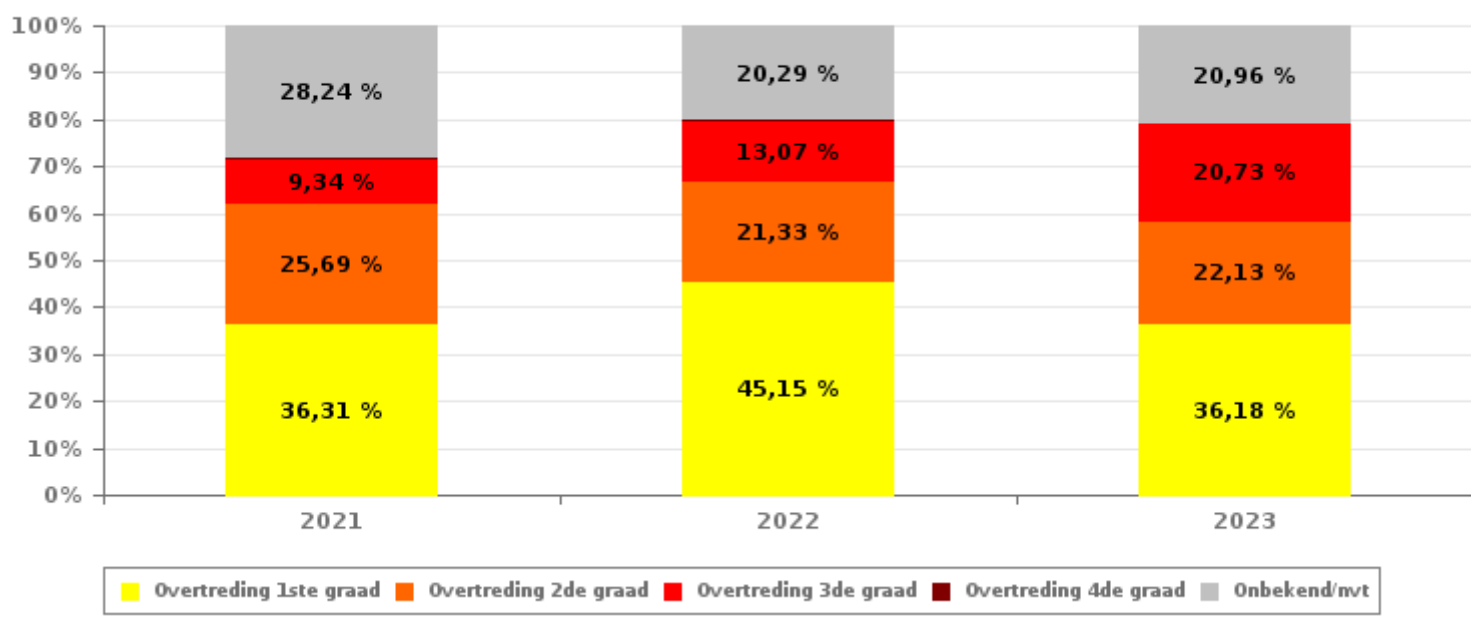
SNELHEID	2015	2016	2017	2018	2019	2020	2021	2022	2023
0-10 km/u te snel	40	70	62	16	34	54	128	170	4
11-20 km/u te snel	1.212	1.681	1.534	689	2.013	2.738	4.620	4.239	5.257
21-30 km/u te snel	509	600	621	185	683	702	685	702	748
31-40 km/u te snel	98	124	93	42	154	160	139	139	115
>40 km/u te snel	26	30	32	12	55	101	70	53	25
??? km/u te snel	13	13	11	6	27	14	24	16	19
<b>Subtotaal SNELHEID</b>	<b>1.898</b>	<b>2.518</b>	<b>2.353</b>	<b>950</b>	<b>2.966</b>	<b>3.769</b>	<b>5.666</b>	<b>5.319</b>	<b>6.168</b>

### Aantal (snelheid) inbreuken : indeling per graad



NIET-SNELHEID	2015	2016	2017	2018	2019	2020	2021	2022	2023
1ste graad	820	739	653	586	636	380	342	563	466
2de graad	598	504	333	381	432	306	242	266	285
3de graad	105	89	84	78	117	61	88	163	267
4de graad	1	2	0	1	3	1	4	2	0
Onbekend/NVT	218	302	410	296	382	245	266	253	270
<b>Subtotaal NIET-SNELHEID</b>	<b>1.742</b>	<b>1.636</b>	<b>1.480</b>	<b>1.342</b>	<b>1.570</b>	<b>993</b>	<b>942</b>	<b>1.247</b>	<b>1.288</b>

### Aantal (niet-snelheid) inbreuken : indeling per graad





## VERKEERSINBREUKEN (autosnelwegen inbegrepen) : ALGEMEEN OVERZICHT

## Vergelijking per maand voor het jaar 2023

	Jan	Feb	Maa	Apr	Mei	Jun	Jul	Aug	Sep	Okt	Nov	Dec	TOTAAL
<b>TOTAAL AANTAL INBREUKEN</b>	<b>384</b>	<b>223</b>	<b>572</b>	<b>345</b>	<b>1.051</b>	<b>1.395</b>	<b>508</b>	<b>1.003</b>	<b>1.031</b>	<b>404</b>	<b>240</b>	<b>300</b>	<b>7.456</b>
<b>INBREUKEN PER THEMA</b>	<b>Jan</b>	<b>Feb</b>	<b>Maa</b>	<b>Apr</b>	<b>Mei</b>	<b>Jun</b>	<b>Jul</b>	<b>Aug</b>	<b>Sep</b>	<b>Okt</b>	<b>Nov</b>	<b>Dec</b>	<b>TOTAAL</b>
Snelheid	279	146	449	251	891	1.285	452	867	895	292	152	209	6.168
Stilstaan en parkeren	49	41	46	49	31	30	24	82	39	40	45	40	516
GSM	1	3	6	7	22	8	3	6	21	12	11	16	116
Helm en beschermende kledij	0	0	0	0	0	0	0	0	0	0	0	0	0
Gordel en kinderzitje	1	0	15	0	1	2	0	1	1	0	0	0	21
Verkeerslichten	2	2	1	1	3	3	1	2	5	5	1	3	29
Wegcode (rest)	23	8	17	12	42	14	9	8	22	25	12	23	215
Alcohol	8	5	6	6	5	11	3	1	6	3	3	1	58
Drugs	0	0	0	1	0	0	0	0	0	0	1	0	2
Inschrijving	10	5	9	5	23	15	10	14	15	5	4	3	118
Rijbewijs	3	1	6	4	6	6	0	3	6	10	3	0	48
Technische eisen	6	7	11	4	18	19	5	12	15	8	3	2	110
Verzekering	2	5	6	5	9	2	1	7	4	4	4	2	51
Zwaar vervoer	0	0	0	0	0	0	0	0	0	0	0	0	0
Andere	0	0	0	0	0	0	0	0	1	0	0	0	1
Onbekend	0	0	0	0	0	0	0	0	1	0	1	1	3
<b>INBREUKEN PER ZWAARTEGRAAD</b>													
<b>SNELHEID</b>	<b>Jan</b>	<b>Feb</b>	<b>Maa</b>	<b>Apr</b>	<b>Mei</b>	<b>Jun</b>	<b>Jul</b>	<b>Aug</b>	<b>Sep</b>	<b>Okt</b>	<b>Nov</b>	<b>Dec</b>	<b>TOTAAL</b>
0-10 km/u te snel	1	0	0	2	0	0	0	0	1	0	0	0	4
11-20 km/u te snel	219	117	385	208	746	1.089	405	758	777	228	138	187	5.257
21-30 km/u te snel	46	24	57	30	119	162	41	94	88	57	13	17	748
31-40 km/u te snel	10	4	6	9	17	25	4	11	19	4	1	5	115
>40 km/u te snel	1	0	1	1	5	4	2	1	7	3	0	0	25
??? km/u te snel	2	1	0	1	4	5	0	3	3	0	0	0	19
<b>Subtotaal SNELHEID</b>	<b>279</b>	<b>146</b>	<b>449</b>	<b>251</b>	<b>891</b>	<b>1.285</b>	<b>452</b>	<b>867</b>	<b>895</b>	<b>292</b>	<b>152</b>	<b>209</b>	<b>6.168</b>
<b>NIET-SNELHEID</b>	<b>Jan</b>	<b>Feb</b>	<b>Maa</b>	<b>Apr</b>	<b>Mei</b>	<b>Jun</b>	<b>Jul</b>	<b>Aug</b>	<b>Sep</b>	<b>Okt</b>	<b>Nov</b>	<b>Dec</b>	<b>TOTAAL</b>
1ste graad	55	42	41	38	36	28	22	57	44	32	39	32	466
2de graad	20	9	39	20	40	25	14	44	24	20	15	15	285
3de graad	11	8	14	15	45	20	11	12	38	36	19	38	267
4de graad	0	0	0	0	0	0	0	0	0	0	0	0	0
Onbekend/NVT	19	18	29	21	39	37	9	23	30	24	15	6	270
<b>Subtotaal NIET-SNELHEID</b>	<b>105</b>	<b>77</b>	<b>123</b>	<b>94</b>	<b>160</b>	<b>110</b>	<b>56</b>	<b>136</b>	<b>136</b>	<b>112</b>	<b>88</b>	<b>91</b>	<b>1.288</b>

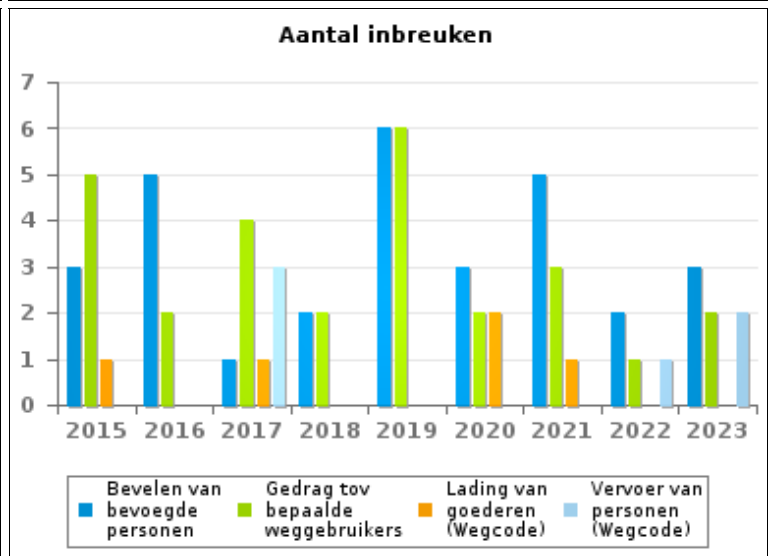
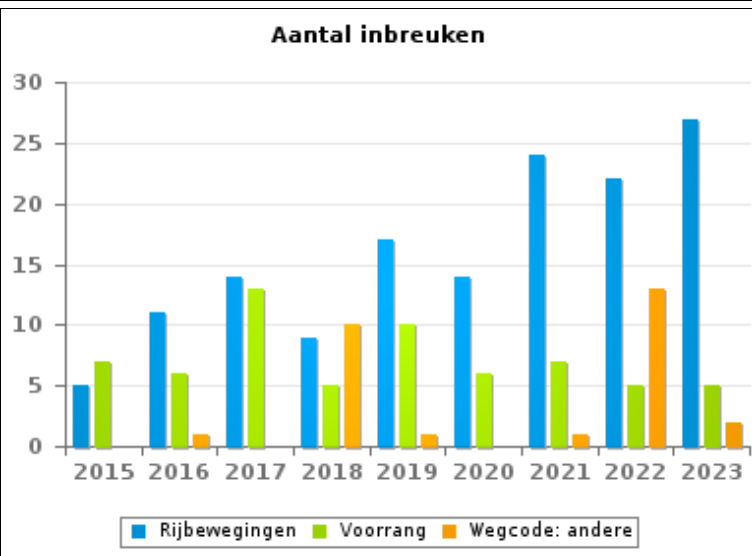
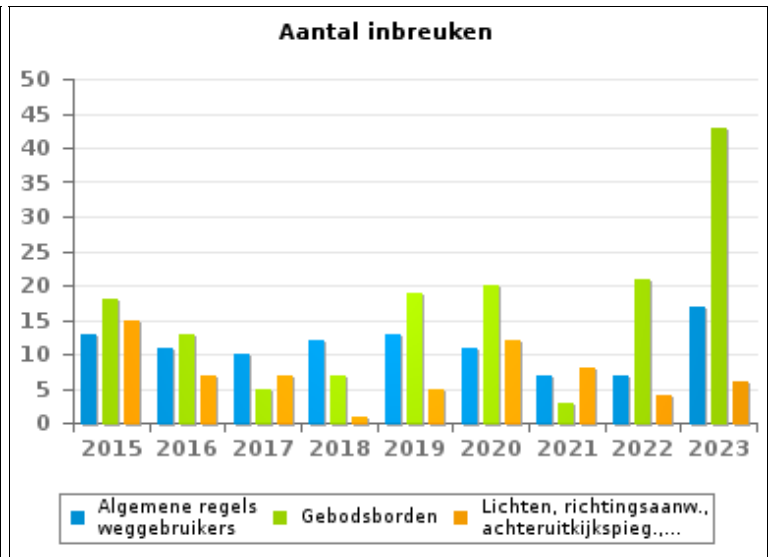
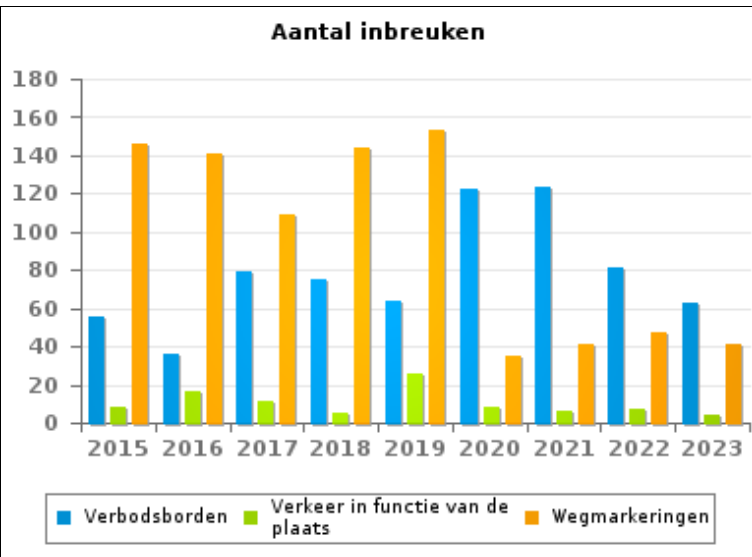


VERKEERSINBREUKEN (autosnelwegen inbegrepen) : ALGEMEEN OVERZICHT (DETAIL)

Vergelijking per jaar: 2015-2023

Wegcode(rest)

	2015	2016	2017	2018	2019	2020	2021	2022	2023
Wegmarkeringen	146	141	109	144	153	35	41	47	41
Verbodsborden	56	36	79	75	64	122	123	81	63
Gebodsborden	18	13	5	7	19	20	3	21	43
Rijbewegingen	5	11	14	9	17	14	24	22	27
Algemene regels weggebruikers	13	11	10	12	13	11	7	7	17
Verkeer in functie van de plaats	8	16	11	5	26	8	6	7	4
Lichten, richtingsaanw., achteruitkijkspieg.,...	15	7	7	1	5	12	8	4	6
Voorrang	7	6	13	5	10	6	7	5	5
Bevelen van bevoegde personen	3	5	1	2	6	3	5	2	3
Wegcode: andere	0	1	0	10	1	0	1	13	2
Gedrag tov bepaalde weggebruikers	5	2	4	2	6	2	3	1	2
Vervoer van personen (Wegcode)	0	0	3	0	0	0	0	1	2
Lading van goederen (Wegcode)	1	0	1	0	0	2	1	0	0
<b>TOTAAL</b>	<b>277</b>	<b>249</b>	<b>257</b>	<b>272</b>	<b>320</b>	<b>235</b>	<b>229</b>	<b>211</b>	<b>215</b>



**VERKEERSINBREUKEN (autosnelwegen inbegrepen) : TOP 5**

2023

**Alle inbreuken**

Thema	Wetsartikel	Aantal inbreuken	% (*)
Snelheid	(Opgelet: de onderstaande overtreding is alleen geldig voor Waals Gewest) Art. 11.1. Binnen de bebouwde kommen is de snelheid beperkt tot 50 km per uur [...].	3.612	48,44 %
Snelheid	(Opgelet: de onderstaande overtreding is alleen geldig voor Waals Gewest) Art. 22quater. Binnen de zones afgebakend door de verkeersborden F4a en F4b is de snelheid beperkt tot 30 km per uur.	1.854	24,87 %
Snelheid	(Opgelet: de onderstaande overtreding is alleen geldig voor Waals Gewest) Art. 11.2.2°- b). Buiten de bebouwde kommen is de snelheid beperkt tot 90 km per uur [...] op de andere openbare wegen. De lagere snelheidsbeperkingen opgelegd door het verkeersbord C43 of voortvloeiend uit artikel 11.3. blijven van toepassing. Art. 5. De weggebruikers moeten de verkeerslichten, verkeersborden en wegmarkeringen in acht nemen wanneer deze regelmatig zijn naar de vorm, voldoende zichtbaar zijn en overeenkomstig de voorschriften van [...] [het algemeen] reglement [op de politie van het wegverkeer en van het gebruik van de openbare weg] zijn aangebracht. Art. 68.3. [...] Bord C43 [met de vermelding 50]: Vanaf het verkeersbord tot het volgend kruispunt [of verkeersbord C45], verbod te rijden met een grotere snelheid dan [50 km per uur] [...].	553	7,42 %
Stilstaan en parkeren	Art. 5. De weggebruikers moeten de verkeerslichten, verkeersborden en wegmarkeringen in acht nemen wanneer deze regelmatig zijn naar de vorm, voldoende zichtbaar zijn en overeenkomstig de voorschriften van [...] [het algemeen] reglement [op de politie van het wegverkeer en van het gebruik van de openbare weg] zijn aangebracht. Art. 70.2.1.1°. Verkeersborden voor parkeer- en stilstandverbod. Bord E1: parkeerverbod. Een opschrift mag de periode aanduiden tijdens dewelke het verbod geldt.	211	2,83 %
GSM	De overtreding op de hierna vermelde bepalingen wordt beschouwd als overtreding van 3de graad krachtens artikel 3.2°/2 van KB 30-09-2005: Art. 8.4. Behalve wanneer zijn voertuig stilstaat of geparkeerd is, mag de bestuurder geen mobiel elektronisch apparaat met een scherm [GSM/Smartphone/...] gebruiken, vasthouden noch manipuleren, tenzij het in een daartoe bestemde houder aan het voertuig bevestigd is.	116	1,56 %

**VERKEERSINBREUKEN (autosnelwegen inbegrepen) : TOP 5****2023*****4de graadsinbreuken***

Thema	Wetsartikel	Aantal inbreuken	% (*)

(\*) % ten opzichte van totaal aantal inbreuken



# VERKEERSINBREUKEN (autosnelwegen inbegrepen) : MOMENT

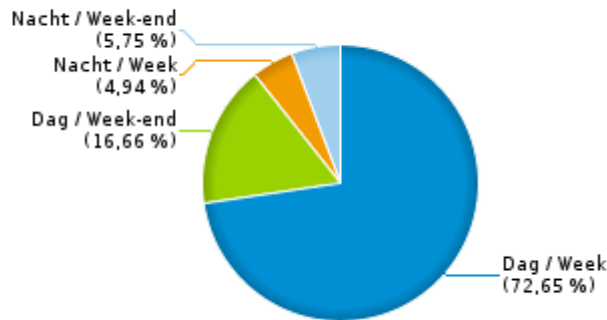
## Aantal inbreuken per moment van de week 2023

	Week			Week-end			TOTAAL
	Dag	Nacht	Subtotaal	Dag	Nacht	Subtotaal	
Snelheid	4.395	307	4.702	1.107	359	1.466	6.168
Stilstaan en parkeren	431	32	463	47	6	53	516
GSM	108	0	108	7	1	8	116
Helm en beschermende kledij	0	0	0	0	0	0	0
Gordel en kinderzitje	19	0	19	1	1	2	21
Verkeerslichten	29	0	29	0	0	0	29
Wegcode (rest)	194	3	197	17	1	18	215
Alcohol	16	4	20	12	26	38	58
Drugs	1	0	1	0	1	1	2
Inschrijving	80	8	88	22	8	30	118
Rijbewijs	31	2	33	3	12	15	48
Technische eisen	78	6	84	17	9	26	110
Verzekering	31	6	37	9	5	14	51
Zwaar vervoer	0	0	0	0	0	0	0
Andere	1	0	1	0	0	0	1
Onbekend	3	0	3	0	0	0	3
<b>TOTAAL</b>	<b>5.417</b>	<b>368</b>	<b>5.785</b>	<b>1.242</b>	<b>429</b>	<b>1.671</b>	<b>7.456</b>

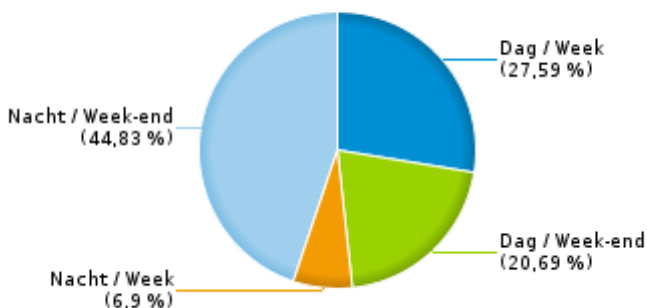
Weekend: van vrijdag 22.00u tot maandag 06.00u  
Week: van maandag 06.00u tot vrijdag 22.00u

Dag: van 06.00u tot 22.00u  
Nacht: van 22.00u tot 06.00u

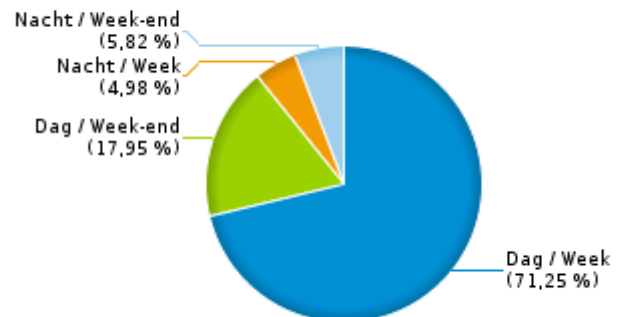
% inbreuken per moment - 2023



% alcoholinbreuken per moment - 2023



% snelheidsinbreuken per moment - 2023







## SNELHEIDSINBREUKEN (autosnelwegen inbegrepen) : PLAATS

2023

## Huy

Straat	Huis nr	Km paal	0-10 km/u te snel	11-20 km/u te snel	21-30 km/u te snel	31-40 km/u te snel	>40 km/u te snel	??? km/u te snel	TOTAAL
Avenue Albert 1er			0	0	0	0	0	1	1
Avenue de Beaufort	61		0	2	1	0	0	0	3
AVENUE DE BEAUFORT VERS ANDENNE	2		0	37	15	6	1	0	59
AVENUE DE BEAUFORT VERS HUY	2		0	91	48	6	2	0	147
Avenue de l'Industrie			1	12	4	0	0	0	17
AVENUE DE L'INDUSTRIE VERS LIEGE		106.1	1	15	2	2	1	0	21
Avenue du Bosquet	00		0	0	0	0	0	2	2
Avenue du Bosquet			0	0	0	0	0	1	1
Avenue Reine Astrid	38		0	0	2	1	0	0	3
Avenue Reine Astrid	33		0	0	1	0	0	0	1
Avenue Reine Astrid	50		0	1	0	0	0	0	1
Chaussée d'Andenne	99		0	21	4	5	1	0	31
CHAUSSEE D'ANDENNE VERS ANDENNE	99		0	215	47	13	1	0	276
CHAUSSEE D'ANDENNE VERS HUY	99		0	195	59	10	1	0	265
Chaussée de Dinant	30		0	115	29	11	0	1	156
Chaussée de Dinant			0	0	0	0	0	1	1
CHAUSSEE DE DINANT VERS HUY	30		0	198	32	2	1	0	233
CHAUSSEE DE DINANT VERS MARCHIN	30		0	205	25	5	3	0	238
Chaussée des Forges	154		0	4	0	0	0	0	4
Chaussée des Forges			0	0	0	0	0	2	2
CHAUSSEE DES FORGES VERS HUY	160		0	3	1	0	0	0	4
CHAUSSEE DES FORGES VERS MARCHIN	160		0	6	0	0	0	0	6
CHAUSSEE DE WAREMME VERS HUY		1.4	0	21	2	0	0	0	23
CHAUSSEE DE WAREMME VERS VILLERS		1.4	0	224	10	2	1	0	237
CHAUSSEE NAPOLEON VERS ANDENNE		102.5	0	1.028	96	10	4	0	1.138
CHAUSSEE NAPOLEON VERS HUY		102.5	0	77	15	6	1	0	99
Les Golettes	102		0	9	3	0	0	0	12
Les Golettes	100		0	5	2	0	0	0	7



## SNELHEIDSINBREUKEN (autosnelwegen inbegrepen) : PLAATS

2023

## Huy

Straat	Huis nr	Km paal	0-10 km/u te snel	11-20 km/u te snel	21-30 km/u te snel	31-40 km/u te snel	>40 km/u te snel	??? km/u te snel	TOTAAL
Les Golettes	25		0	5	0	0	0	0	5
Les Golettes	25 A		0	1	0	0	0	0	1
N66 Richting N641-Hoei		1.1	0	0	1	0	0	0	1
N698 Huy (N90) - Ohey (N921)		2.9	0	0	0	0	0	1	1
N90 Richting Luik		106.1	2	6	4	1	0	0	13
N90 Richting Luik		102.5	0	1	1	0	0	0	2
N90 Richting Luik		107.4	0	0	0	0	0	2	2
Quai d'Arona	12		0	0	0	0	0	2	2
Quai de Compiègne	47		0	43	9	0	0	0	52
QUAI DE COMPIEGNE VERS AMAY	47		0	156	25	3	0	0	184
QUAI DE COMPIEGNE VERS HUY	47		0	47	7	2	0	0	56
Route de Hamoir	51		0	2	1	0	0	0	3
RUE ARBRE SAINTE BARBE VERS NEUVILLE SOUS HUY	30		0	388	17	3	0	0	408
RUE ARBRE SAINTE BARBE VERS STREE	30		0	309	14	1	0	0	324
Rue Arbre Ste-Barbe	30		0	1	14	3	0	0	18
Rue Arbre Ste-Barbe			0	2	0	0	0	0	2
Rue Arbre Ste-Barbe	61		0	0	1	0	0	0	1
Rue Cherave	139		0	25	40	4	0	0	69
Rue Cherave			0	0	1	0	1	0	2
RUE CHERAVE VERS HUY	139		0	21	2	0	1	0	24
RUE CHERAVE VERS MARCHIN	139		0	236	19	1	0	0	256
Rue de la Caserne			0	0	0	0	0	1	1
Rue des Messes	22		0	31	9	0	0	0	40
Rue des Messes	26		0	16	4	0	0	0	20
Rue des Messes	8		0	5	1	0	0	0	6
RUE DES MESSES VERS HUY	22		0	19	3	0	0	0	22
RUE DES MESSES VERS STREE	22		0	114	21	2	1	0	138

**SNELHEIDSINBREUKEN (autosnelwegen inbegrepen) : PLAATS****2023****Huy**

<b>Straat</b>	<b>Huis nr</b>	<b>Km paal</b>	<b>0-10 km/u te snel</b>	<b>11-20 km/u te snel</b>	<b>21-30 km/u te snel</b>	<b>31-40 km/u te snel</b>	<b>&gt;40 km/u te snel</b>	<b>??? km/u te snel</b>	<b>TOTAAL</b>
Rue de Wawehaye	52		0	0	0	0	0	1	<b>1</b>
RUE DU LONG THIER VERS HUY		1.3	0	728	53	6	0	0	<b>787</b>
RUE DU LONG THIER VERS STREE		1.3	0	586	63	5	4	0	<b>658</b>
Rue du Mont Falise	122		0	20	6	1	0	0	<b>27</b>
RUE DU MONT FALISE VERS HUY	122		0	5	0	0	0	0	<b>5</b>
RUE DU MONT FALISE VERS VILLERS	122		0	5	2	0	0	0	<b>7</b>
Rue Entre-Deux-Portes			0	0	0	0	0	1	<b>1</b>
RUE ENTRE-DEUX-PORTES VERS HUY	104		0	0	11	0	0	0	<b>11</b>
RUE ENTRE-DEUX-PORTES VERS VILLERS	104		0	0	18	3	1	0	<b>22</b>
RUE REINE ASTRID VERS HUY	33		0	0	1	0	0	0	<b>1</b>
RUE REINE ASTRID VERS WANZE	33		0	1	2	1	0	0	<b>4</b>
Rue St-Pierre	38		0	0	0	0	0	3	<b>3</b>
<b>TOTAAL</b>			<b>4</b>	<b>5.257</b>	<b>748</b>	<b>115</b>	<b>25</b>	<b>19</b>	<b>6.168</b>

**SNELHEIDSINBREUKEN (autosnelwegen inbegrepen) : SNELHEIDSREGIME****2023**

toegelaten snelheid	0-10 km/u te snel	11-20 km/u te snel	21-30 km/u te snel	31-40 km/u te snel	>40 km/u te snel	??? km/u te snel	TOTAAL
30	0	1.494	299	53	8	0	1.854
50	0	3.726	437	59	16	0	4.238
70	0	4	2	0	0	0	6
90	4	33	10	3	1	0	51
Onbekend	0	0	0	0	0	19	19
TOTAAL	4	5.257	748	115	25	19	6.168

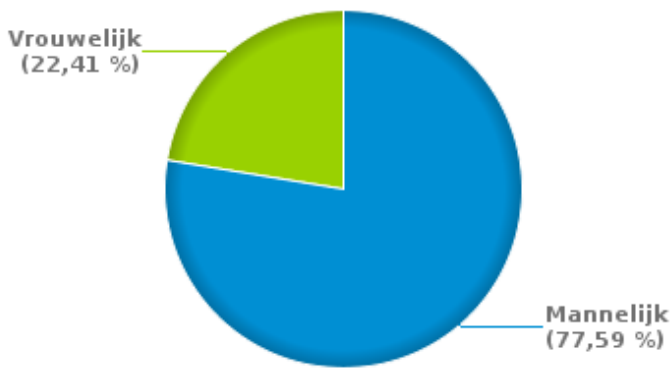


# VERKEERSINBREUKEN (autosnelwegen inbegrepen) : PROFILERING 2023

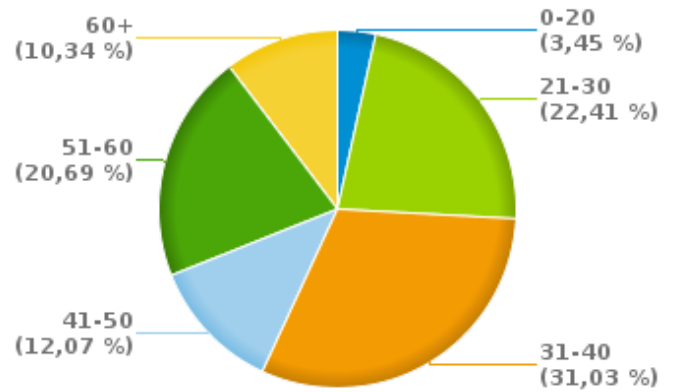
## Aantal inbreuken alcohol per geslacht en per leeftijdscategorie

	Mannelijk	Vrouwelijk	TOTAAL
0-20	2	0	2
21-30	8	5	13
31-40	15	3	18
41-50	6	1	7
51-60	9	3	12
60+	5	1	6
<b>TOTAAL</b>	<b>45</b>	<b>13</b>	<b>58</b>

% Alcoholinbreuken per geslacht - 2023



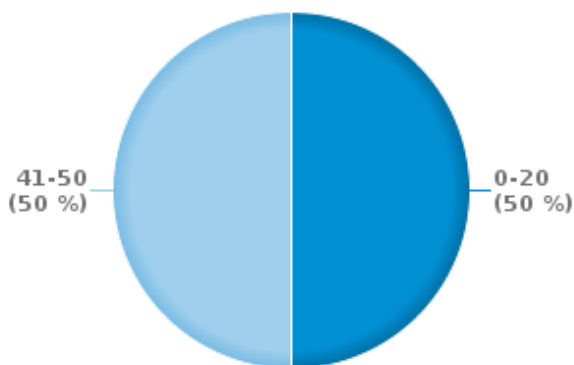
% Alcoholinbreuken per leeftijd - 2023



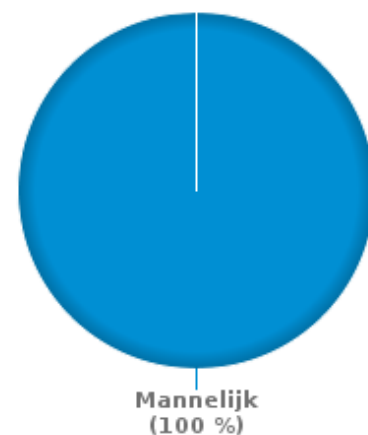
## Aantal inbreuken drugs per geslacht en per leeftijdscategorie

	Mannelijk	TOTAAL
0-20	1	1
41-50	1	1
<b>TOTAAL</b>	<b>2</b>	<b>2</b>

% Drugsinbreuken per leeftijd - 2023



% Drugsinbreuken per geslacht - 2023





## VERKEERSINBREUKEN

### REPORT FILTERS

<b>Begin jaar van de inbreuken</b>	2015
<b>Einde jaar van de inbreuken</b>	2023
<b>Trimester</b>	Trim. 1;Trim. 2;Trim. 3;Trim. 4
<b>Datum van afsluiting van de gegevensbank</b>	30/04/24
<b>Politiezone</b>	PZ HUY
<b>Lokale/federale eenheid</b>	
<b>Op/Buiten snelweg</b>	(autosnelwegen inbegrepen)
<b>Vaststellende politie-eenheid</b>	

<b>Refresh report datum</b>	01/07/2024 10:22:01
-----------------------------	---------------------