

**Overzicht  
Verkeersinbreuken  
(autosnelwegen inbegrepen)  
2023**

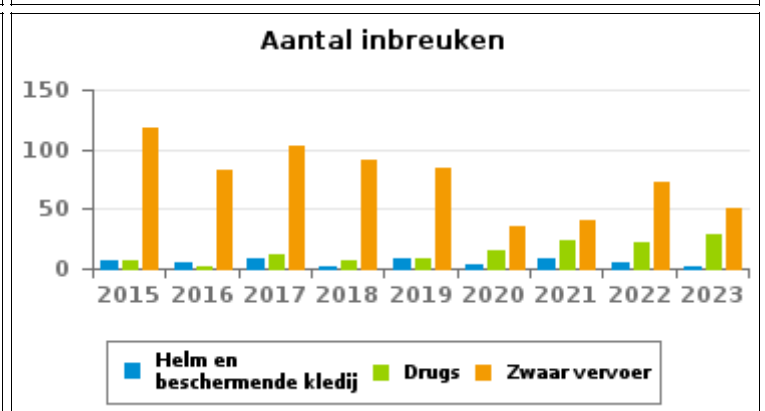
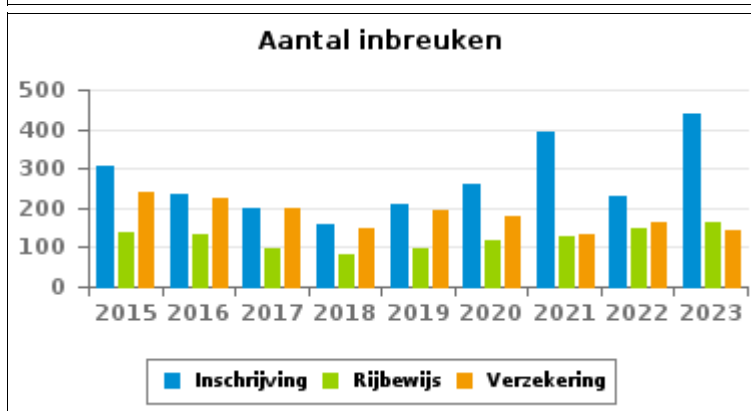
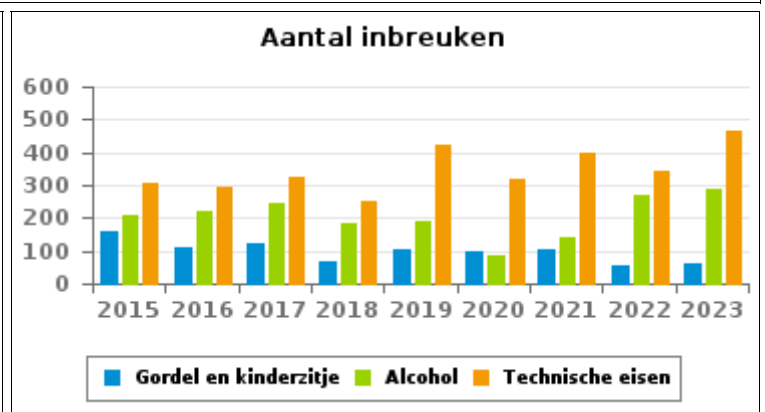
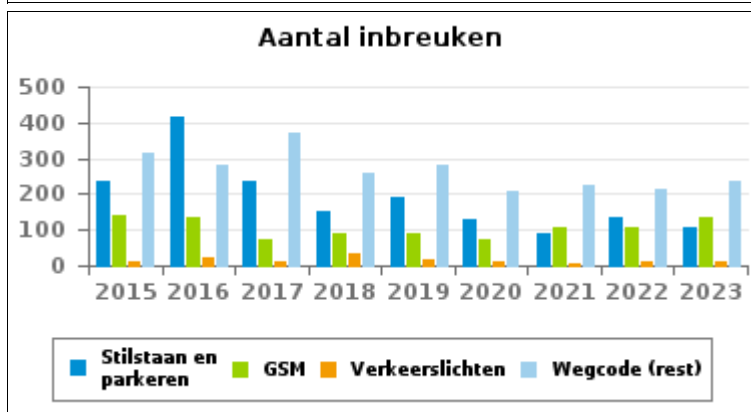
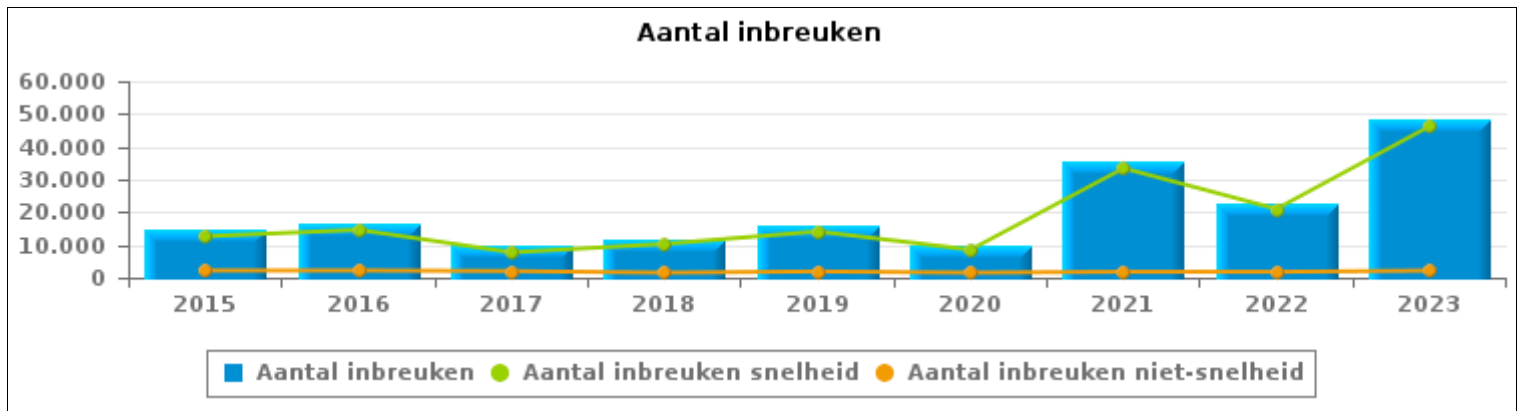
**PZ MEUSE-HESBAYE (AMAY)**



# VERKEERSINBREUKEN (autosnelwegen inbegrepen) : ALGEMEEN OVERZICHT

## Vergelijking per jaar: 2015-2023

	2015	2016	2017	2018	2019	2020	2021	2022	2023
<b>TOTAAL AANTAL INBREUKEN</b>	<b>14.840</b>	<b>16.811</b>	<b>9.730</b>	<b>11.846</b>	<b>16.012</b>	<b>10.088</b>	<b>35.230</b>	<b>22.791</b>	<b>48.372</b>
<b>INBREUKEN PER THEMA</b>									
	2015	2016	2017	2018	2019	2020	2021	2022	2023
Snelheid	12.639	14.622	7.725	10.314	14.121	8.545	33.430	21.011	46.225
Stilstaan en parkeren	236	413	235	150	191	130	91	137	109
GSM	138	137	73	91	88	71	109	109	137
Helm en beschermende kledij	7	5	9	1	9	4	8	5	2
Gordel en kindersitje	161	112	120	65	103	96	102	58	64
Verkeerslichten	14	23	10	31	15	10	7	10	11
Wegcode (rest)	317	282	373	257	279	206	226	213	236
Alcohol	207	220	242	184	190	87	141	268	289
Drugs	7	2	11	7	8	15	23	22	29
Inschrijving	306	235	201	160	209	262	395	231	440
Rijbewijs	136	135	99	84	96	117	129	146	163
Technische eisen	304	296	327	254	425	321	397	341	464
Verzekering	242	227	201	148	193	179	131	162	141
Zwaar vervoer	118	83	102	91	84	35	40	72	50
Andere	8	13	0	8	1	3	0	6	7
Onbekend	0	6	2	1	0	7	1	0	5



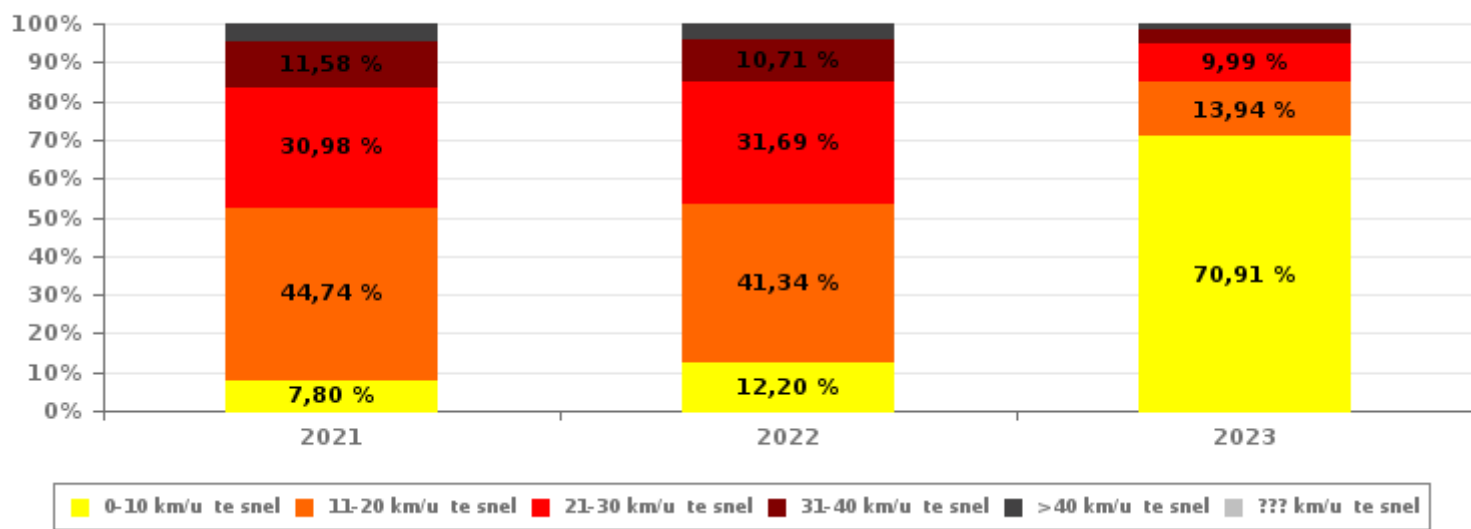


# VERKEERSINBREUKEN (autosnelwegen inbegrepen) : ALGEMEEN OVERZICHT INBREUKEN PER ZWAARTEGRAAD

Vergelijking per jaar: 2015-2023

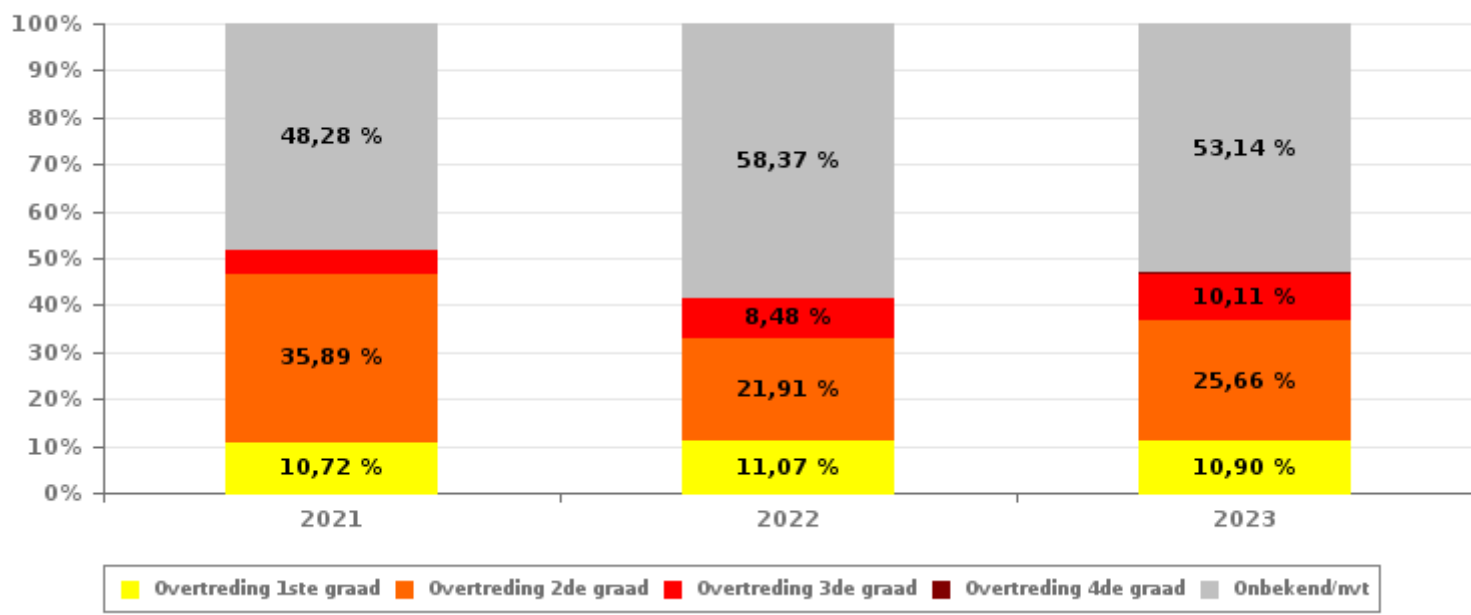
SNELHEID	2015	2016	2017	2018	2019	2020	2021	2022	2023
0-10 km/u te snel	259	348	311	1.374	1.561	1.124	2.608	2.563	32.776
11-20 km/u te snel	8.627	8.917	4.812	6.301	8.788	5.305	14.958	8.686	6.445
21-30 km/u te snel	2.659	3.797	1.798	1.946	2.790	1.485	10.358	6.658	4.618
31-40 km/u te snel	746	1.046	491	465	622	395	3.872	2.250	1.738
>40 km/u te snel	299	478	261	185	311	188	1.587	820	615
??? km/u te snel	49	36	52	43	49	48	47	34	33
<b>Subtotaal SNELHEID</b>	<b>12.639</b>	<b>14.622</b>	<b>7.725</b>	<b>10.314</b>	<b>14.121</b>	<b>8.545</b>	<b>33.430</b>	<b>21.011</b>	<b>46.225</b>

Aantal (snelheid) inbreuken : indeling per graad



NIET-SNELHEID	2015	2016	2017	2018	2019	2020	2021	2022	2023
1ste graad	585	667	520	297	245	192	193	197	234
2de graad	441	416	308	350	541	517	646	390	551
3de graad	148	124	225	129	123	86	91	151	217
4de graad	4	1	3	1	3	1	1	3	4
Onbekend/NVT	1.023	981	949	755	979	747	869	1.039	1.141
<b>Subtotaal NIET-SNELHEID</b>	<b>2.201</b>	<b>2.189</b>	<b>2.005</b>	<b>1.532</b>	<b>1.891</b>	<b>1.543</b>	<b>1.800</b>	<b>1.780</b>	<b>2.147</b>

Aantal (niet-snelheid) inbreuken : indeling per graad





## VERKEERSINBREUKEN (autosnelwegen inbegrepen) : ALGEMEEN OVERZICHT

## Vergelijking per maand voor het jaar 2023

	Jan	Feb	Maa	Apr	Mei	Jun	Jul	Aug	Sep	Okt	Nov	Dec	TOTAAL
<b>TOTAAL AANTAL INBREUKEN</b>	<b>1.187</b>	<b>1.973</b>	<b>3.874</b>	<b>8.701</b>	<b>6.363</b>	<b>9.061</b>	<b>8.873</b>	<b>4.702</b>	<b>2.097</b>	<b>838</b>	<b>482</b>	<b>221</b>	<b>48.372</b>
<b>INBREUKEN PER THEMA</b>	<b>Jan</b>	<b>Feb</b>	<b>Maa</b>	<b>Apr</b>	<b>Mei</b>	<b>Jun</b>	<b>Jul</b>	<b>Aug</b>	<b>Sep</b>	<b>Okt</b>	<b>Nov</b>	<b>Dec</b>	<b>TOTAAL</b>
Snelheid	1.046	1.844	3.671	8.467	6.207	8.782	8.649	4.521	1.918	674	395	51	46.225
Stilstaan en parkeren	6	2	10	7	4	3	18	6	8	11	17	17	109
GSM	9	3	12	14	22	11	12	21	12	15	0	6	137
Helm en beschermende kledij	0	0	0	0	0	1	0	0	1	0	0	0	2
Gordel en kinderzitje	5	1	7	4	1	15	4	4	11	5	1	6	64
Verkeerslichten	0	1	0	1	4	0	1	0	2	0	0	2	11
Wegcode (rest)	11	23	29	28	3	35	10	32	14	28	6	17	236
Alcohol	27	21	13	28	13	51	20	7	27	18	14	50	289
Drugs	6	4	5	4	0	1	0	0	2	1	2	4	29
Inschrijving	16	21	36	62	48	61	74	48	27	22	11	14	440
Rijbewijs	11	13	18	11	6	19	11	20	22	13	5	14	163
Technische eisen	20	26	48	57	46	58	60	28	38	39	18	26	464
Verzekering	16	10	11	10	9	13	14	13	14	8	11	12	141
Zwaar vervoer	14	4	14	1	0	11	0	1	0	4	0	1	50
Andere	0	0	0	7	0	0	0	0	0	0	0	0	7
Onbekend	0	0	0	0	0	0	0	1	1	0	2	1	5
<b>INBREUKEN PER ZWAARTEGRAAD</b>	<b>Jan</b>	<b>Feb</b>	<b>Maa</b>	<b>Apr</b>	<b>Mei</b>	<b>Jun</b>	<b>Jul</b>	<b>Aug</b>	<b>Sep</b>	<b>Okt</b>	<b>Nov</b>	<b>Dec</b>	<b>TOTAAL</b>
<b>SNELHEID</b>	<b>Jan</b>	<b>Feb</b>	<b>Maa</b>	<b>Apr</b>	<b>Mei</b>	<b>Jun</b>	<b>Jul</b>	<b>Aug</b>	<b>Sep</b>	<b>Okt</b>	<b>Nov</b>	<b>Dec</b>	<b>TOTAAL</b>
0-10 km/u te snel	61	145	1.883	6.054	4.443	7.132	6.930	3.739	1.562	511	311	5	32.776
11-20 km/u te snel	331	448	609	1.123	864	978	1.025	578	274	122	67	26	6.445
21-30 km/u te snel	419	779	765	856	623	446	488	138	53	27	15	9	4.618
31-40 km/u te snel	176	341	325	313	203	154	155	41	16	10	1	3	1.738
>40 km/u te snel	58	126	86	117	73	68	49	23	11	3	0	1	615
??? km/u te snel	1	5	3	4	1	4	2	2	2	1	1	7	33
<b>Subtotaal SNELHEID</b>	<b>1.046</b>	<b>1.844</b>	<b>3.671</b>	<b>8.467</b>	<b>6.207</b>	<b>8.782</b>	<b>8.649</b>	<b>4.521</b>	<b>1.918</b>	<b>674</b>	<b>395</b>	<b>51</b>	<b>46.225</b>
<b>NIET-SNELHEID</b>	<b>Jan</b>	<b>Feb</b>	<b>Maa</b>	<b>Apr</b>	<b>Mei</b>	<b>Jun</b>	<b>Jul</b>	<b>Aug</b>	<b>Sep</b>	<b>Okt</b>	<b>Nov</b>	<b>Dec</b>	<b>TOTAAL</b>
1ste graad	8	19	19	26	9	25	21	24	19	26	14	24	234
2de graad	28	19	53	68	48	73	83	57	37	32	18	35	551
3de graad	11	11	18	22	26	23	16	31	21	23	3	12	217
4de graad	0	0	1	0	1	0	0	1	0	1	0	0	4
Onbekend/NVT	94	80	112	118	72	158	104	68	102	82	52	99	1.141
<b>Subtotaal NIET-SNELHEID</b>	<b>141</b>	<b>129</b>	<b>203</b>	<b>234</b>	<b>156</b>	<b>279</b>	<b>224</b>	<b>181</b>	<b>179</b>	<b>164</b>	<b>87</b>	<b>170</b>	<b>2.147</b>



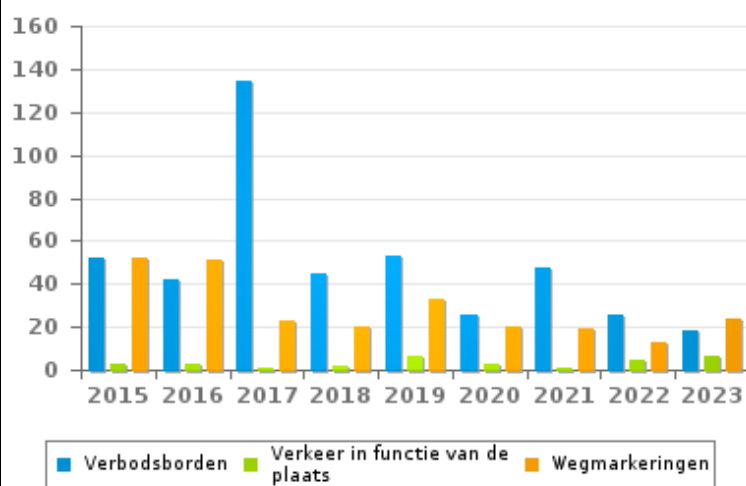
VERKEERSINBREUKEN (autosnelwegen inbegrepen) : ALGEMEEN OVERZICHT (DETAIL)

Vergelijking per jaar: 2015-2023

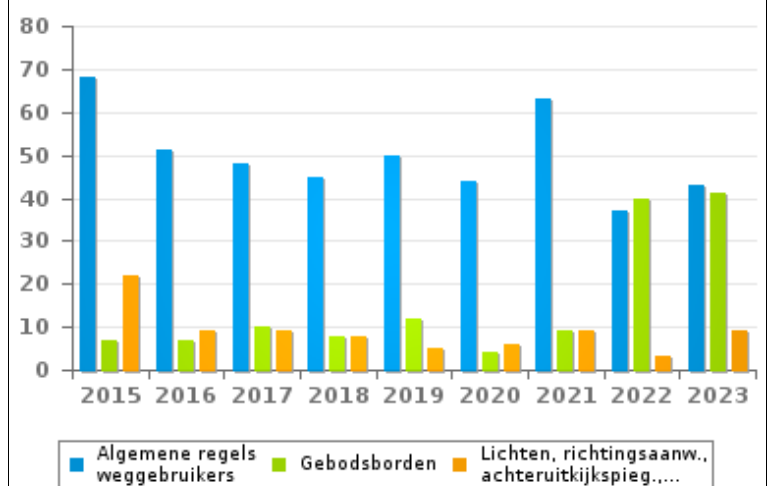
Wegcode(rest)

	2015	2016	2017	2018	2019	2020	2021	2022	2023
Algemene regels weggebruikers	68	51	48	45	50	44	63	37	43
Verbodsborden	52	42	134	45	53	26	48	26	18
Rijbewegingen	31	35	33	43	35	38	29	23	36
Lading van goederen (Wegcode)	30	31	56	31	11	20	26	37	34
Wegmarkeringen	52	51	23	20	33	20	19	13	24
Voorrang	25	27	26	30	49	21	13	11	8
Gebodsborden	7	7	10	8	12	4	9	40	41
Bevelen van bevoegde personen	16	10	13	9	8	14	3	7	11
Lichten, richtingsaanw., achteruitkijkspieg.,...	22	9	9	8	5	6	9	3	9
Gedrag tov bepaalde weggebruikers	4	11	7	11	13	6	5	4	2
Vervoer van personen (Wegcode)	4	4	9	4	3	2	1	4	3
Verkeer in functie van de plaats	3	3	1	2	6	3	1	5	6
Wegcode: andere	3	1	4	1	1	2	0	3	1
<b>TOTAAL</b>	<b>317</b>	<b>282</b>	<b>373</b>	<b>257</b>	<b>279</b>	<b>206</b>	<b>226</b>	<b>213</b>	<b>236</b>

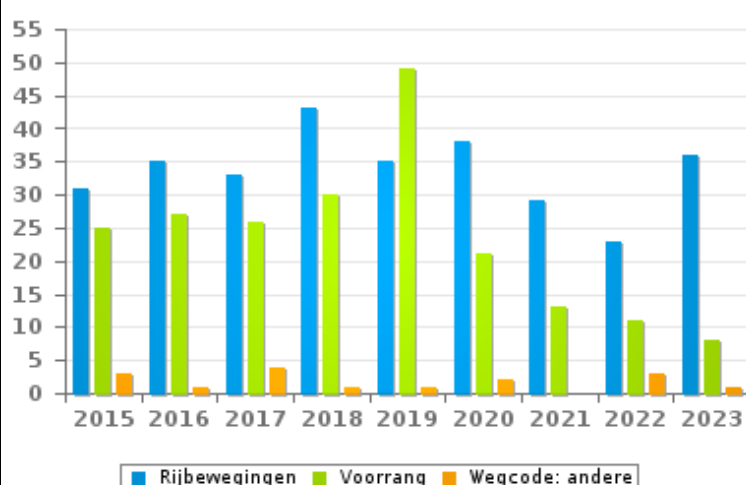
Aantal inbreuken



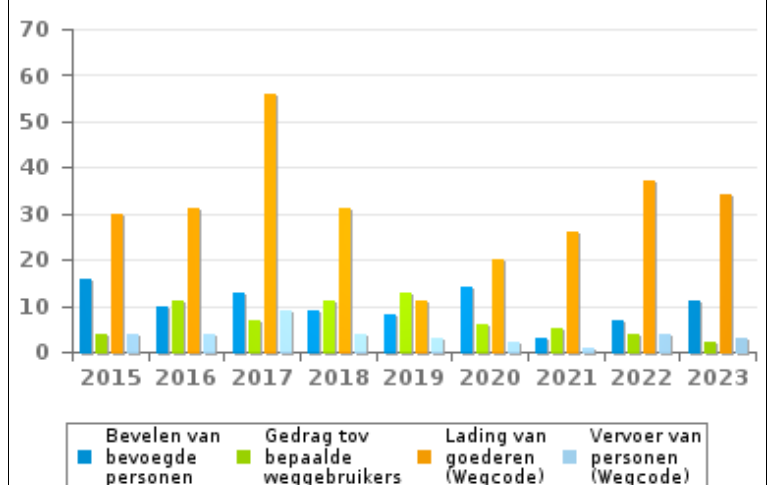
Aantal inbreuken



Aantal inbreuken



Aantal inbreuken





## VERKEERSINBREUKEN (autosnelwegen inbegrepen) : TOP 5

2023

**Alle inbreuken**

Thema	Wetsartikel	Aantal inbreuken	% (*)
Snelheid	Art. 11.2.1°.a). Buiten de bebouwde kommen is de snelheid beperkt tot 120 km per uur op de autosnelwegen [...].	35.572	73,54 %
Snelheid	(Opgelet: de onderstaande overtreding is alleen geldig voor Waals Gewest) Snelheid / In de nabijheid van een werk op een autosnelweg / Bord C43 - 70 km/u. Art. 11.2.1° - a). Buiten de bebouwde kommen is de snelheid beperkt tot 120 km per uur op de autosnelwegen [...]. De lagere snelheidsbeperkingen opgelegd door het verkeersbord C43 of voortvloeiend uit artikel 11.3. blijven van toepassing. Art. 5. De weggebruikers moeten de verkeerslichten, verkeersborden en wegmarkeringen in acht nemen wanneer deze regelmatig zijn naar de vorm, voldoende zichtbaar zijn en overeenkomstig de voorschriften van [...] [het algemeen] reglement [op de politie van het wegverkeer en van het gebruik van de openbare weg] zijn aangebracht. Art. 68.3. [...] Bord C43 [met de vermelding 70]: Vanaf het verkeersbord tot [...] [verkeersbord C45], verbod te rijden met een grotere snelheid dan [70 km per uur] [...].	7.134	14,75 %
Snelheid	(Opgelet: de onderstaande overtreding is alleen geldig voor Waals Gewest) Art. 11.1. Binnen de bebouwde kommen is de snelheid beperkt tot 50 km per uur [...].	3.085	6,38 %
Inschrijving	De overtreding op de hierna vermelde bepalingen wordt beschouwd als overtreding van 2de graad krachtens artikel 2.b).1° van KB 30-09-2005: Art. 2 §1. Een voertuig mag slechts in het verkeer worden gebracht als het ingeschreven is en de nummerplaat draagt die bij de inschrijving werd toegekend.	367	0,76 %
Technische eisen	Art. 24. §1. Geen enkel volgens [...] [KB van 15-03-1968] aan de autokeuring onderworpen voertuig mag zich op de openbare weg bevinden, tenzij het voorzien is van een geldig keuringsbewijs, het overeenkomstig keuringsvignet en een met zijn gebruik overeenstemmend identificatieverslag of technische fiche en een document "Visuele keuring van het voertuig", voor zover deze documenten vereist zijn. Dit verbod geldt niet [...] om : 1° leeg en langs de kortste weg de verplaatsing te doen : a) tussen het station voor autokeuring en de woonplaats of exploitatiezetel van de titularis van het voertuig of de exploitatiezetel van de hersteller en omgekeerd; b) tussen de woonplaats of de exploitatiezetel van de titularis van het voertuig en de exploitatiezetel van de hersteller en omgekeerd; 2° langs de kortste weg de verplaatsing te doen van de grenspost van binnenkomen in België tot de woonplaats of de exploitatiezetel van de titularis van het voertuig of het station voor autokeuring.	357	0,74 %



## VERKEERSINBREUKEN (autosnelwegen inbegrepen) : TOP 5

2023

**4de graadsinbreuken**

Thema	Wetsartikel	Aantal inbreuken	% (*)
Wegcode (rest)	De overtreding op de hierna vermelde bepalingen wordt beschouwd als overtreding van 4de graad krachtens artikel 4.5° van KB 30-09-2005 :Art. 21.4.2°. Op autosnelwegen is het verboden te keren.	1	0,00 %
Wegcode (rest)	De overtreding op de hierna vermelde bepalingen wordt beschouwd als overtreding van 4de graad krachtens artikel 4.5° van KB 30-09-2005 :Art. 22.2juncto. De bepalingen van artikel 21.4. en 21.6. gelden op de autowegen.Art. 21.4.3° Op autosnelwegen is het verboden: achteruit te rijden of te rijden in de tegenovergestelde rijrichting.	1	0,00 %
Wegcode (rest)	De overtreding op de hierna vermelde bepalingen wordt beschouwd als overtreding van 4de graad krachtens artikel 4.7° van KB 30-09-2005 : Art. 22.2juncto. De bepalingen van artikel 21.4. en 21.6. gelden op de autowegen. Art. 21.6.4°. Op autosnelwegen zijn verboden: sportwedstrijden, inzonderheid snelheids-, regelmatigheids- of behendigheidsritten of -wedstrijden.	1	0,00 %
Wegcode (rest)	De overtreding op de hierna vermelde bepalingen wordt beschouwd als overtreding van 4de graad krachtens artikel 4.7° van KB 30-09-2005 :Art. 50. Behoudens speciale toelating van de wettelijke gemachtigde overheid zijn verboden op de openbare weg, alle snelheids- en sportwedstrijden, inzonderheid snelheids-, regelmatigheids- of behendigheidsritten of -wedstrijden.	1	0,00 %

(\*) % ten opzichte van totaal aantal inbreuken



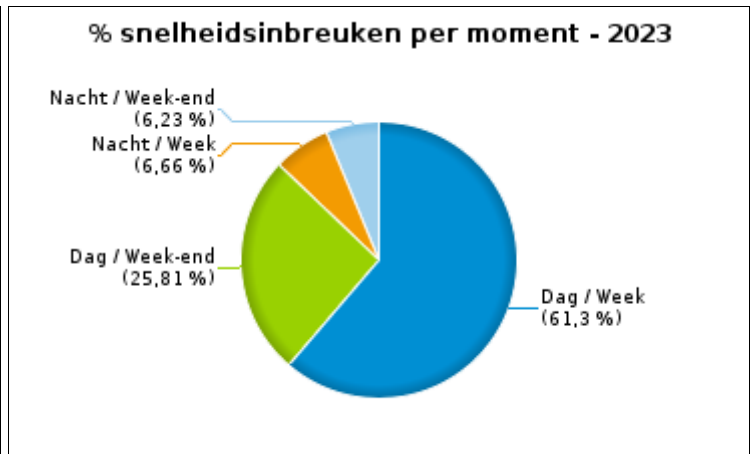
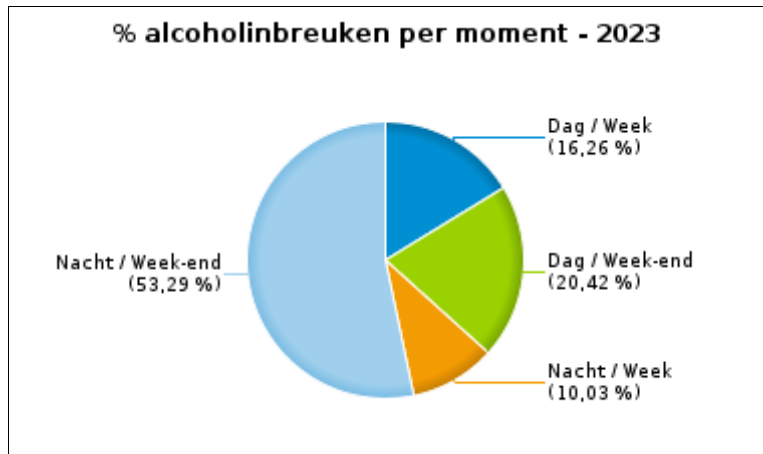
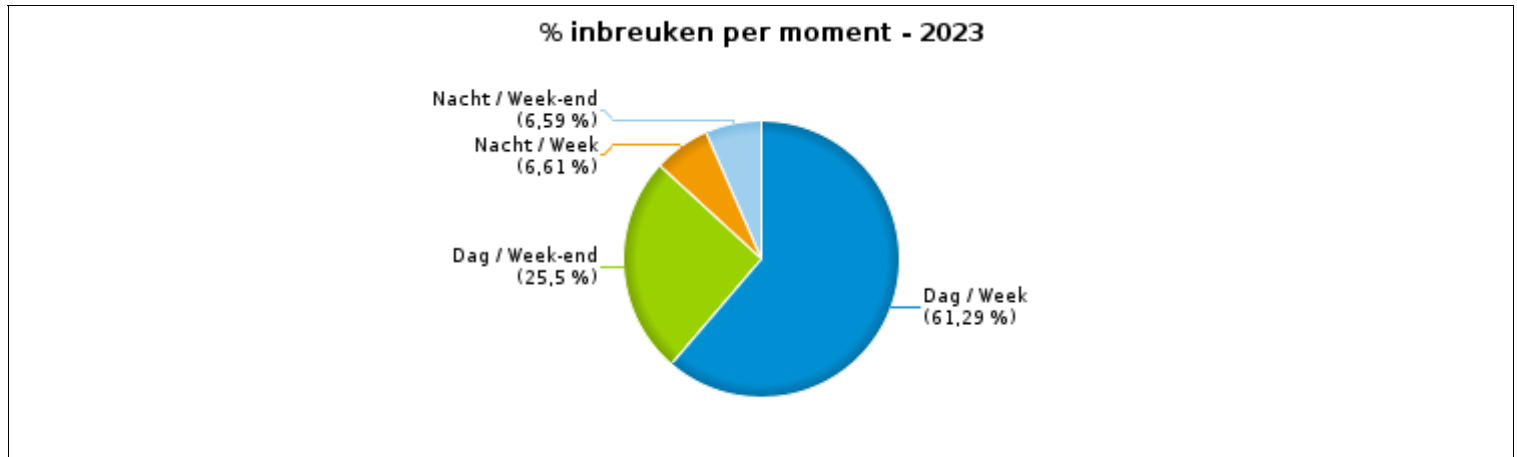
# VERKEERSINBREUKEN (autosnelwegen inbegrepen) : MOMENT

## Aantal inbreuken per moment van de week 2023

	Week			Week-end			TOTAAL
	Dag	Nacht	Subtotaal	Dag	Nacht	Subtotaal	
Snelheid	28.334	3.079	31.413	11.931	2.881	14.812	46.225
Stilstaan en parkeren	79	5	84	17	8	25	109
GSM	110	3	113	20	4	24	137
Helm en beschermende kledij	1	0	1	1	0	1	2
Gordel en kinderzitje	45	1	46	15	3	18	64
Verkeerslichten	8	2	10	1	0	1	11
Wegcode (rest)	171	14	185	34	17	51	236
Alcohol	47	29	76	59	154	213	289
Drugs	13	0	13	8	8	16	29
Inschrijving	275	23	298	104	38	142	440
Rijbewijs	105	16	121	25	17	42	163
Technische eisen	321	15	336	94	34	128	464
Verzekering	85	12	97	26	18	44	141
Zwaar vervoer	46	0	46	0	4	4	50
Andere	6	0	6	0	1	1	7
Onbekend	3	0	3	1	1	2	5
<b>TOTAAL</b>	<b>29.649</b>	<b>3.199</b>	<b>32.848</b>	<b>12.336</b>	<b>3.188</b>	<b>15.524</b>	<b>48.372</b>

Weekend: van vrijdag 22.00u tot maandag 06.00u  
Week: van maandag 06.00u tot vrijdag 22.00u

Dag: van 06.00u tot 22.00u  
Nacht: van 22.00u tot 06.00u







## SNELHEIDSINBREUKEN (autosnelwegen inbegrepen) : PLAATS

2023

## Amay

Straat	Huis nr	Km paal	0-10 km/u te snel	11-20 km/u te snel	21-30 km/u te snel	31-40 km/u te snel	>40 km/u te snel	??? km/u te snel	TOTAAL
Chaussée de Liège	193		0	0	0	0	0	1	1
Chaussée Freddy Terwagne			0	0	0	0	0	1	1
N614 Amay (N617) - Tongeren (N69)			0	0	0	0	0	1	1
N617 DIRECTION HUY		26.2	10	1	0	0	0	0	11
N617 DIRECTION LIEGE		26.2	12	3	0	0	0	0	15
N617 Liège - Huy		25.15	3	30	5	0	1	0	39
N617 Liège - Huy		23.2	0	13	2	1	0	0	16
N617 Liège - Huy		25.1	0	9	2	0	0	0	11
N617 Liège - Huy			0	0	0	0	0	1	1
N684 Uitrit N617b komende van Villers-Le-Bouillet		6.7	0	0	0	0	0	2	2
N684 Villers-Le-Bouillet (N65) - Strée (Modave)		3.0	0	0	0	0	0	1	1
RN 614 VERS AMAY CENTRE		3.5	11	14	2	0	0	0	27
RN 614 VERS AMAY CENTRE		4.0	2	4	1	0	0	0	7
RN 614 VERS TONGRES		4.0	1	10	0	0	0	0	11
RN 617 VERS LIEGE		25.15	5	29	5	3	2	0	44
RN 684 VERS HUY		2.6	0	19	14	0	1	0	34
<b>TOTAAL</b>			<b>44</b>	<b>132</b>	<b>31</b>	<b>4</b>	<b>4</b>	<b>7</b>	<b>222</b>

## Engis

Straat	Huis nr	Km paal	0-10 km/u te snel	11-20 km/u te snel	21-30 km/u te snel	31-40 km/u te snel	>40 km/u te snel	TOTAAL
RN696 VERS HERMALLE		1.7	2	7	2	0	0	11
RN696 VERS OMBRET		1.7	1	0	0	0	0	1
RN 90 VERS HUY		112.2	1	29	10	3	1	44
<b>TOTAAL</b>			<b>4</b>	<b>36</b>	<b>12</b>	<b>3</b>	<b>1</b>	<b>56</b>

## Saint-Georges-Sur-Meuse



## SNELHEIDSINBREUKEN (autosnelwegen inbegrepen) : PLAATS

2023

## Saint-Georges-Sur-Meuse

Straat	Huis nr	Km paal	0-10 km/u te snel	11-20 km/u te snel	21-30 km/u te snel	31-40 km/u te snel	>40 km/u te snel	??? km/u te snel	TOTAAL
A15-E42 Richting Bergen		10.5	0	11	2	3	1	0	17
A15-E42 Richting Bergen	*	10.5	4	0	0	0	0	0	4
A15-E42 Richting Bergen		10.2	0	0	0	0	0	1	1
A15-E42 Richting Luik		12.2	1.103	335	62	15	4	0	1.519
A15-E42 Richting Luik	*	10.8	27	4	1	0	0	0	32
A15-E42 Richting Luik		10.9	0	12	2	0	0	0	14
A15-E42 Richting Luik		12.0	0	1	1	1	0	0	3
A15-E42 Richting Luik		11.2	0	0	1	0	0	0	1
A15-E42 Richting Luik		11.9	0	0	0	0	1	0	1
Chaussée Verte	40		0	0	0	0	0	2	2
CHAUSSEE VERTE VERS AMAY		6.4	365	27	2	0	0	0	394
CHAUSSEE VERTE VERS TONGRES		6.4	990	121	12	2	3	0	1.128
N614 Amay (N617) - Tongeren (N69)		6.4	0	3	0	0	0	0	3
N614 Amay (N617) - Tongeren (N69)		10.3	0	0	1	0	0	0	1
N614 Amay (N617) - Tongeren (N69)		7.2	0	0	0	0	0	1	1
N 617 VERS HUY		19.4	150	17	4	3	0	0	174
N 617 VERS LIEGE		19.4	513	113	41	9	8	0	684
RN 614 VERS AMAY		10.3	0	9	2	0	0	0	11
RN 614 VERS AMAY		6.4	4	4	0	0	0	0	8
RN 614 VERS TONGRES		10.3	2	11	2	0	0	0	15
RN 614 VERS TONGRES		6.4	0	4	0	0	0	0	4
RN617 SAINT-GEORGES-SUR-MEUSE VERS LIEGE		20.9	2	32	12	5	1	0	52
Rue Campagne du Moulin	55		0	0	0	0	0	1	1
Rue Campagne du Moulin			0	0	0	0	0	1	1
<b>TOTAAL</b>			<b>3.160</b>	<b>704</b>	<b>145</b>	<b>38</b>	<b>18</b>	<b>6</b>	<b>4.071</b>

## Verlaine



## SNELHEIDSINBREUKEN (autosnelwegen inbegrepen) : PLAATS

2023

## Verlaine

Straat	Huis nr	Km paal	0-10 km/u te snel	11-20 km/u te snel	21-30 km/u te snel	31-40 km/u te snel	>40 km/u te snel	??? km/u te snel	TOTAAL
A15-E42 Richting Bergen		15.6	0	0	0	0	2	2	4
A15-E42 Richting Bergen		13.0	0	0	0	1	0	0	1
A15-E42 Richting Luik	*	13.6	0	11	4	0	0	0	15
A15-E42 Richting Luik		12.2	0	8	0	1	0	0	9
A15-E42 Richting Luik		16.0	4	0	0	0	0	0	4
A15-E42 Richting Luik		13.6	0	0	1	1	0	0	2
A15-E42 Richting Luik			0	1	1	0	0	0	2
A15-E42 Richting Luik		14.0	0	1	0	0	0	0	1
A15-E42 Richting Luik		14.2	0	0	0	0	0	1	1
A15-E42 Richting Luik		16.5	0	0	0	0	0	1	1
GRAND ROUTE VERS FAIMES	53		2	3	1	0	0	0	6
GRAND-ROUTE VERS FAIMES	202		7	8	1	0	0	0	16
GRAND ROUTE VERS SAINT-GEORGES	53		2	5	0	0	0	0	7
N65 Richting N64-Hoei		11.1	20	57	22	3	2	0	104
N65 Richting N64-Hoei			0	0	1	0	0	0	1
N65 Richting N69-Borgworm		11.0	0	3	1	0	0	0	4
RN 65 VERS HUY		11	8	14	1	1	0	0	24
RN 65 VERS WAREMME		11	2	10	0	0	0	0	12
<b>TOTAAL</b>			<b>45</b>	<b>121</b>	<b>33</b>	<b>7</b>	<b>4</b>	<b>4</b>	<b>214</b>

## Villers-Le-Bouillet

Straat	Huis nr	Km paal	0-10 km/u te snel	11-20 km/u te snel	21-30 km/u te snel	31-40 km/u te snel	>40 km/u te snel	??? km/u te snel	TOTAAL
A15/E42 DIRECTION NAMUR		19	29.024	3.614	860	242	119	0	33.859
A15-E42 Richting Bergen		19.3	6	0	0	0	0	0	6
A15-E42 Richting Bergen		16.7	0	0	1	0	0	0	1
A15-E42 Richting Bergen		17.0	0	0	1	0	0	0	1
A15-E42 Richting Bergen		20.7	0	0	0	0	0	1	1



## SNELHEIDSINBREUKEN (autosnelwegen inbegrepen) : PLAATS

2023

## Villers-Le-Bouillet

Straat	Huis nr	Km paal	0-10 km/u te snel	11-20 km/u te snel	21-30 km/u te snel	31-40 km/u te snel	>40 km/u te snel	??? km/u te snel	TOTAAL
A15-E42 Richting Luik		19.3	25	42	13	4	1	0	85
A15-E42 Richting Luik	*	18.3	0	1	3	0	0	0	4
A15-E42 Richting Luik		19.0	0	0	0	0	0	1	1
A15-E42 Richting Luik		20.0	0	0	1	0	0	0	1
A15-E42 Richting Luik		21.0	0	0	0	0	1	0	1
A15-E42 Richting Luik			0	0	0	0	0	1	1
A15-E42 Richting Luik Afrit 6 Waremme		19.3	0	1	0	0	0	0	1
N684 Villers-Le-Bouillet (N65) - Strée (Modave)			0	0	1	0	0	1	2
N684 Villers-Le-Bouillet (N65) - Strée (Modave)		2.0	0	0	1	0	0	0	1
RN 65 VERS HUY		6.6	0	39	4	3	0	0	46
RUE DU MONUMENT VERS VERLAINE	4		2	0	0	0	0	0	2
RUE DU ROUA VERS HUCCORGNE	13		77	38	5	1	0	0	121
RUE DU ROUA VERS VILLERS-LE-BOUILLET	13		22	7	2	0	0	0	31
RUE ROUA VERS MOHA	11		1	3	1	1	0	0	6
RUE ROUA VERS N64	11		0	6	0	0	0	0	6
<b>TOTAAL</b>			<b>29.157</b>	<b>3.751</b>	<b>893</b>	<b>251</b>	<b>121</b>	<b>4</b>	<b>34.177</b>

## Wanze

Straat	Huis nr	Km paal	0-10 km/u te snel	11-20 km/u te snel	21-30 km/u te snel	31-40 km/u te snel	>40 km/u te snel	??? km/u te snel	TOTAAL
A15-E42 Richting Bergen		25.5	0	83	54	13	6	0	156
A15-E42 Richting Bergen		24.9	0	1	18	8	1	0	28
A15-E42 Richting Luik		28.0	0	0	0	0	0	2	2
A15-E42 Richting Luik		24.8	0	0	0	0	0	1	1
A15-E42 Richting Luik		26.0	0	0	0	0	0	1	1
A15/E42 VERS LIEGE		26.9	139	590	1.091	449	146	0	2.415
A15-E42 VERS NAMUR		24.5	189	925	2.329	962	314	0	4.719
Chaussée de Tirlémont			0	0	0	0	0	3	3



## SNELHEIDSINBREUKEN (autosnelwegen inbegrepen) : PLAATS

2023

## Wanze

Straat	Huis nr	Km paal	0-10 km/u te snel	11-20 km/u te snel	21-30 km/u te snel	31-40 km/u te snel	>40 km/u te snel	??? km/u te snel	TOTAAL
N612 Huy - Moha (Wanze)(N643)		17.5	0	0	0	0	0	2	2
N643 Eghezée (N91) - Wanze (N64)		22.7	0	0	0	0	0	1	1
N64 Richting Tienen		3.4	0	12	0	0	0	0	12
N65 Richting N69-Borgworm		3.3	30	27	1	0	0	0	58
RN 643A VERS HERON		1.7	2	1	0	0	0	0	3
RN 643A VERS WANZE CENTRE		1.7	1	1	0	1	0	0	3
RN64 VERS HANNUT		6.3	0	4	1	0	0	0	5
RN64 VERS HUY		6.3	0	14	0	0	0	0	14
RN 64 WANZE VERS HANNUT		3.4	1	36	9	2	0	0	48
Rue de Bas-Oha	256		0	0	0	0	0	1	1
Rue de Villers			0	0	0	0	0	1	1
RUE HACHELETTE VERS ANTHEIT CENTRE	55		2	6	0	0	0	0	8
RUE HACHELETTE VERS WANZE CENTRE	55		2	1	1	0	0	0	4
<b>TOTAAL</b>			<b>366</b>	<b>1.701</b>	<b>3.504</b>	<b>1.435</b>	<b>467</b>	<b>12</b>	<b>7.485</b>



## SNELHEIDSINBREUKEN (autosnelwegen inbegrepen) : SNELHEIDSREGIME

2023

toegelaten snelheid	0-10 km/u te snel	11-20 km/u te snel	21-30 km/u te snel	31-40 km/u te snel	>40 km/u te snel	??? km/u te snel	TOTAAL
30	1	9	1	1	0	0	12
50	2.206	691	158	41	18	0	3.114
60	0	10	11	0	0	0	21
70	375	1.572	3.424	1.412	461	0	7.244
90	1	121	69	23	9	0	223
120	30.193	4.042	954	261	127	0	35.577
Onbekend	0	0	1	0	0	33	34
TOTAAL	32.776	6.445	4.618	1.738	615	33	46.225

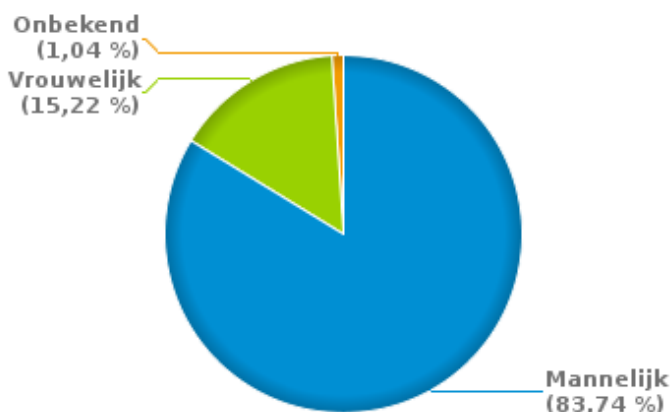


# VERKEERSINBREUKEN (autosnelwegen inbegrepen) : PROFILERING 2023

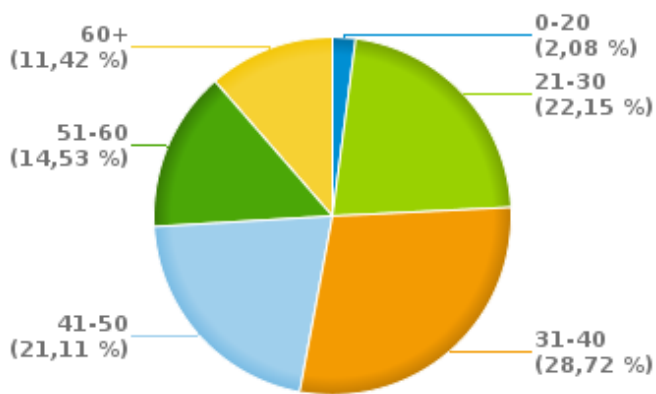
## Aantal inbreuken alcohol per geslacht en per leeftijdscategorie

	Mannelijk	Vrouwelijk	Onbekend	TOTAAL
0-20	6	0	0	6
21-30	52	9	3	64
31-40	67	16	0	83
41-50	54	7	0	61
51-60	36	6	0	42
60+	27	6	0	33
<b>TOTAAL</b>	<b>242</b>	<b>44</b>	<b>3</b>	<b>289</b>

% Alcoholinbreuken per geslacht - 2023



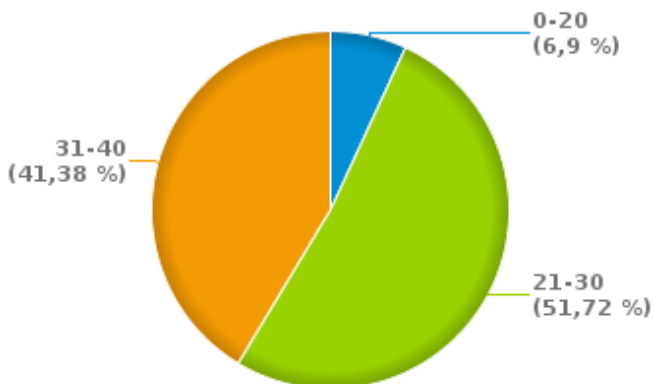
% Alcoholinbreuken per leeftijd - 2023



## Aantal inbreuken drugs per geslacht en per leeftijdscategorie

	Mannelijk	Vrouwelijk	TOTAAL
0-20	1	1	2
21-30	13	2	15
31-40	12	0	12
<b>TOTAAL</b>	<b>26</b>	<b>3</b>	<b>29</b>

% Drugsinbreuken per leeftijd - 2023



% Drugsinbreuken per geslacht - 2023





## VERKEERSINBREUKEN

### REPORT FILTERS

<b>Begin jaar van de inbreuken</b>	2015
<b>Einde jaar van de inbreuken</b>	2023
<b>Trimester</b>	Trim. 1;Trim. 2;Trim. 3;Trim. 4
<b>Datum van afsluiting van de gegevensbank</b>	30/04/24
<b>Politiezone</b>	PZ MEUSE-HESBAYE (AMAY)
<b>Lokale/federale eenheid</b>	
<b>Op/Buiten snelweg</b>	(autosnelwegen inbegrepen)
<b>Vaststellende politie-eenheid</b>	

<b>Refresh report datum</b>	01/07/2024 10:22:01
-----------------------------	---------------------