

**Overzicht
Verkeersinbreuken
(autosnelwegen inbegrepen)
2023**

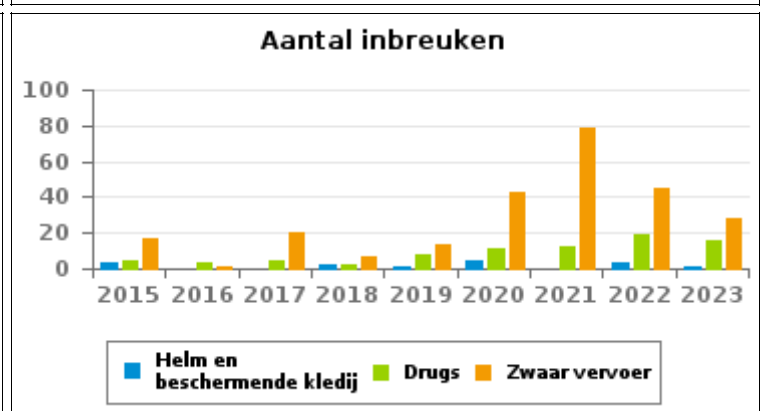
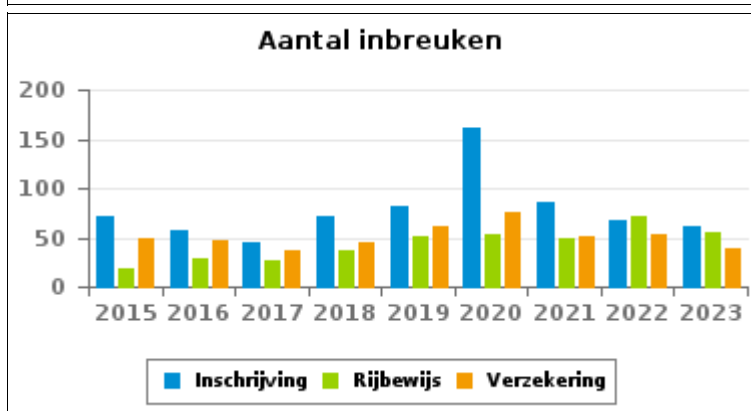
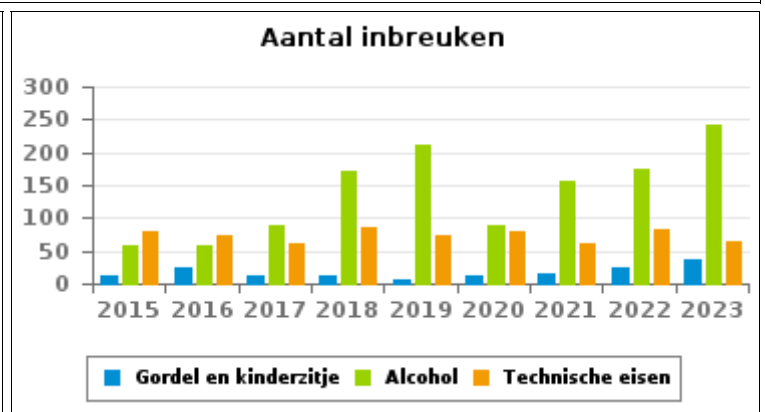
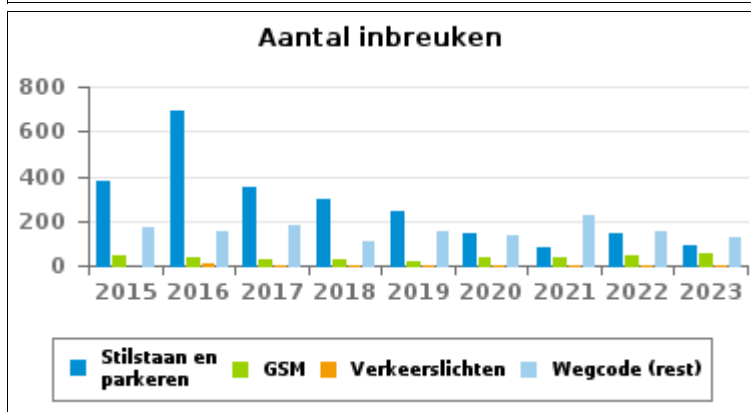
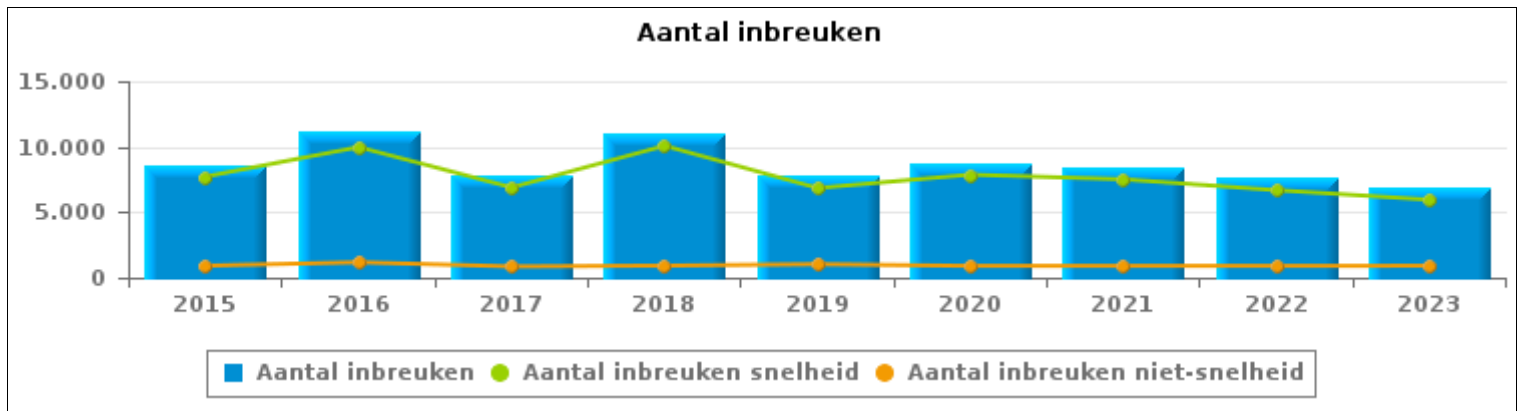
**PZ HESBAYE OUEST
(HANNUT)**



VERKEERSINBREUKEN (autosnelwegen inbegrepen) : ALGEMEEN OVERZICHT

Vergelijking per jaar: 2015-2023

	2015	2016	2017	2018	2019	2020	2021	2022	2023
TOTAAL AANTAL INBREUKEN	8.637	11.146	7.744	10.989	7.870	8.765	8.413	7.577	6.856
INBREUKEN PER THEMA									
	2015	2016	2017	2018	2019	2020	2021	2022	2023
Snelheid	7.723	9.970	6.890	10.072	6.842	7.867	7.511	6.679	5.950
Stilstaan en parkeren	380	688	348	294	246	144	85	148	94
GSM	46	36	31	25	19	38	36	42	52
Helm en beschermende kledij	3	0	0	2	1	4	0	3	1
Gordel en kindersitje	12	24	12	13	6	13	14	23	36
Verkeerslichten	0	6	4	3	2	1	3	2	1
Wegcode (rest)	172	151	176	106	149	131	224	156	128
Alcohol	58	58	89	171	211	88	157	176	242
Drugs	5	3	4	2	8	11	12	19	16
Inschrijving	71	58	45	72	81	161	86	68	62
Rijbewijs	18	29	27	37	51	53	50	72	55
Technische eisen	81	74	61	86	75	79	60	84	65
Verzekering	50	46	36	44	61	75	51	54	39
Zwaar vervoer	17	1	20	7	14	43	79	45	28
Andere	0	0	1	1	2	0	1	1	1
Onbekend	1	2	0	54	102	57	44	5	86



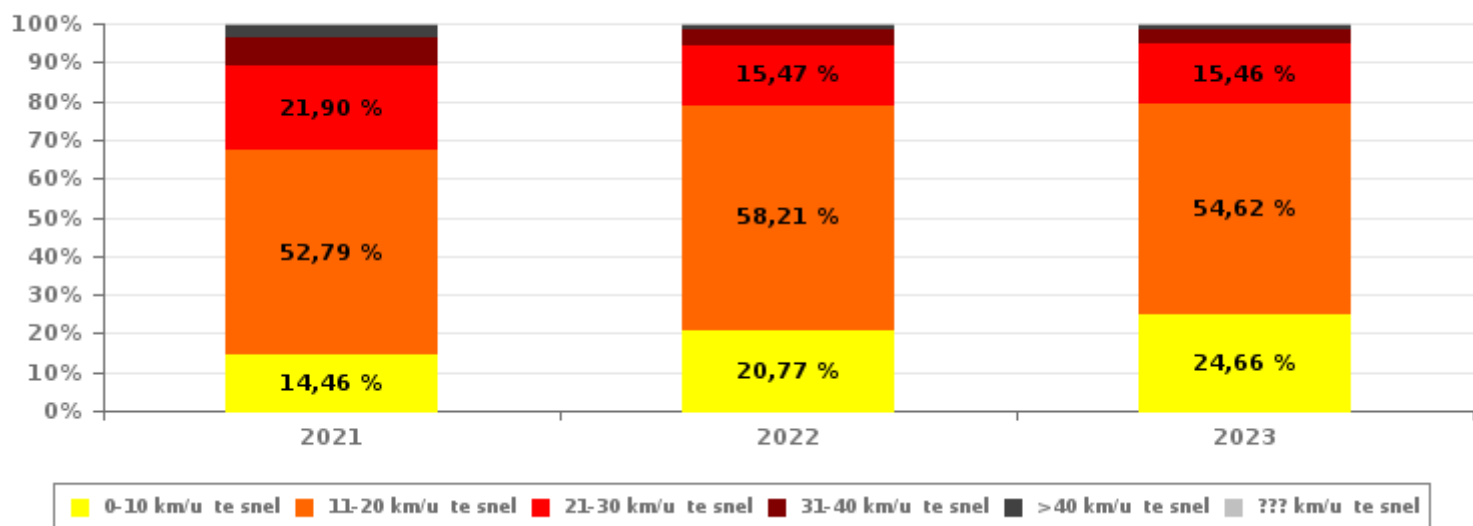


VERKEERSINBREUKEN (autosnelwegen inbegrepen) : ALGEMEEN OVERZICHT INBREUKEN PER ZWAARTEGRAAD

Vergelijking per jaar: 2015-2023

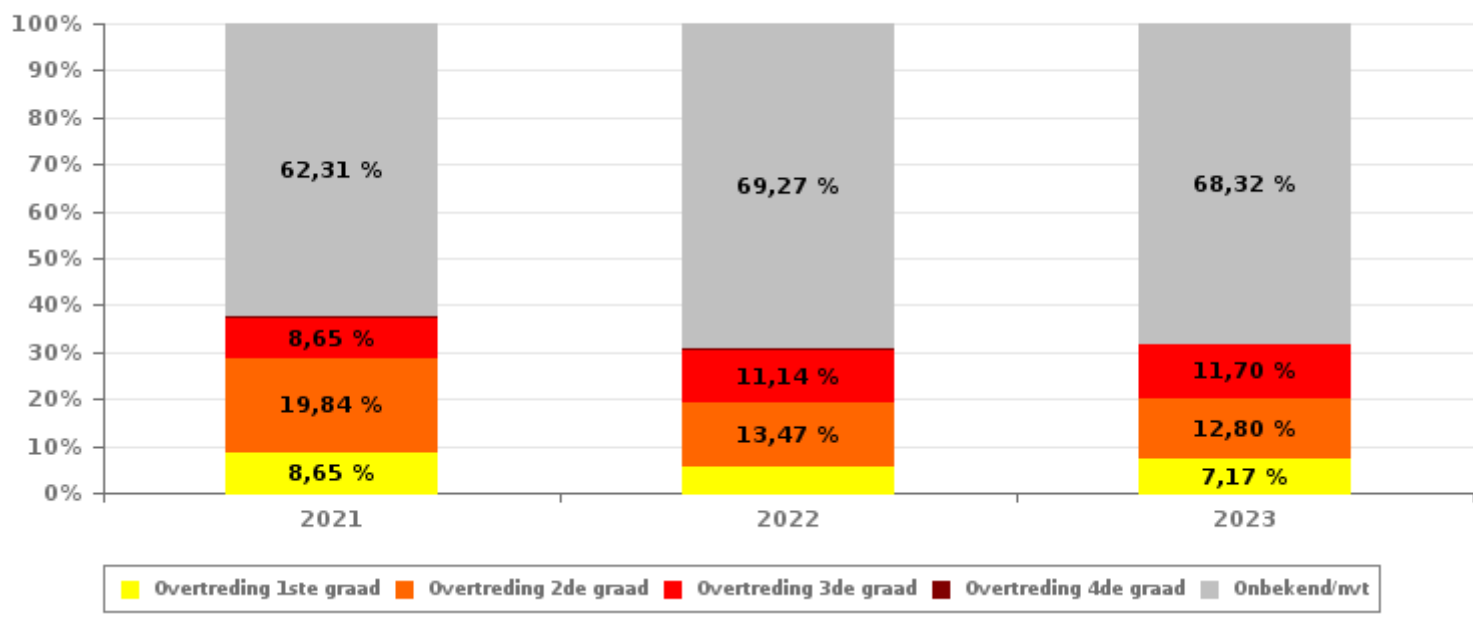
SNELHEID	2015	2016	2017	2018	2019	2020	2021	2022	2023
0-10 km/u te snel	1.365	1.705	1.287	1.787	1.668	1.945	1.086	1.387	1.467
11-20 km/u te snel	4.580	5.848	3.763	5.279	3.781	4.351	3.965	3.888	3.250
21-30 km/u te snel	1.302	1.776	1.258	2.053	1.021	1.154	1.645	1.033	920
31-40 km/u te snel	333	416	396	658	252	267	549	254	230
>40 km/u te snel	126	194	156	281	98	125	216	94	62
??? km/u te snel	17	31	30	14	22	25	50	23	21
Subtotaal SNELHEID	7.723	9.970	6.890	10.072	6.842	7.867	7.511	6.679	5.950

Aantal (snelheid) inbreuken : indeling per graad



NIET-SNELHEID	2015	2016	2017	2018	2019	2020	2021	2022	2023
1ste graad	313	568	369	254	59	86	78	50	65
2de graad	304	323	159	108	138	209	179	121	116
3de graad	58	72	85	42	66	69	78	100	106
4de graad	2	1	3	2	6	1	5	5	0
Onbekend/NVT	237	212	238	511	759	533	562	622	619
Subtotaal NIET-SNELHEID	914	1.176	854	917	1.028	898	902	898	906

Aantal (niet-snelheid) inbreuken : indeling per graad





VERKEERSINBREUKEN (autosnelwegen inbegrepen) : ALGEMEEN OVERZICHT

Vergelijking per maand voor het jaar 2023

	Jan	Feb	Maa	Apr	Mei	Jun	Jul	Aug	Sep	Okt	Nov	Dec	TOTAAL
TOTAAL AANTAL INBREUKEN	857	315	777	735	779	591	453	185	186	663	705	610	6.856
INBREUKEN PER THEMA	Jan	Feb	Maa	Apr	Mei	Jun	Jul	Aug	Sep	Okt	Nov	Dec	TOTAAL
Snelheid	776	261	688	677	700	492	401	137	99	545	617	557	5.950
Stilstaan en parkeren	8	1	0	12	5	5	8	6	9	16	19	5	94
GSM	4	2	3	1	12	6	3	2	3	11	2	3	52
Helm en beschermende kledij	0	0	0	1	0	0	0	0	0	0	0	0	1
Gordel en kinderzitje	1	1	17	0	2	2	1	0	2	7	3	0	36
Verkeerslichten	1	0	0	0	0	0	0	0	0	0	0	0	1
Wegcode (rest)	13	3	17	3	4	30	12	8	9	20	6	3	128
Alcohol	21	21	21	16	30	33	11	6	35	14	18	16	242
Drugs	1	1	0	3	2	3	0	0	1	3	1	1	16
Inschrijving	4	4	6	7	6	8	5	2	4	10	2	4	62
Rijbewijs	4	6	6	5	11	2	5	4	5	3	3	1	55
Technische eisen	14	5	8	7	6	6	1	4	4	4	3	3	65
Verzekering	8	3	4	3	1	3	6	2	4	2	2	1	39
Zwaar vervoer	1	7	7	0	0	1	0	0	1	7	4	0	28
Andere	0	0	0	0	0	0	0	0	0	1	0	0	1
Onbekend	1	0	0	0	0	0	0	14	10	20	25	16	86
INBREUKEN PER ZWAARTEGRAAD	Jan	Feb	Maa	Apr	Mei	Jun	Jul	Aug	Sep	Okt	Nov	Dec	TOTAAL
SNELHEID	Jan	Feb	Maa	Apr	Mei	Jun	Jul	Aug	Sep	Okt	Nov	Dec	TOTAAL
0-10 km/u te snel	159	48	221	144	119	122	108	18	23	177	148	180	1.467
11-20 km/u te snel	378	165	357	394	440	283	220	33	38	300	355	287	3.250
21-30 km/u te snel	167	38	85	111	105	68	49	60	31	47	87	72	920
31-40 km/u te snel	64	9	14	22	25	13	17	15	5	14	20	12	230
>40 km/u te snel	7	0	6	6	11	2	6	8	1	6	5	4	62
??? km/u te snel	1	1	5	0	0	4	1	3	1	1	2	2	21
Subtotaal SNELHEID	776	261	688	677	700	492	401	137	99	545	617	557	5.950
NIET-SNELHEID	Jan	Feb	Maa	Apr	Mei	Jun	Jul	Aug	Sep	Okt	Nov	Dec	TOTAAL
1ste graad	5	1	9	3	2	11	3	3	5	17	3	3	65
2de graad	7	5	24	5	7	15	9	4	7	22	7	4	116
3de graad	13	4	12	4	14	21	10	5	6	11	3	3	106
4de graad	0	0	0	0	0	0	0	0	0	0	0	0	0
Onbekend/NVT	56	44	44	46	56	52	30	36	69	68	75	43	619
Subtotaal NIET-SNELHEID	81	54	89	58	79	99	52	48	87	118	88	53	906



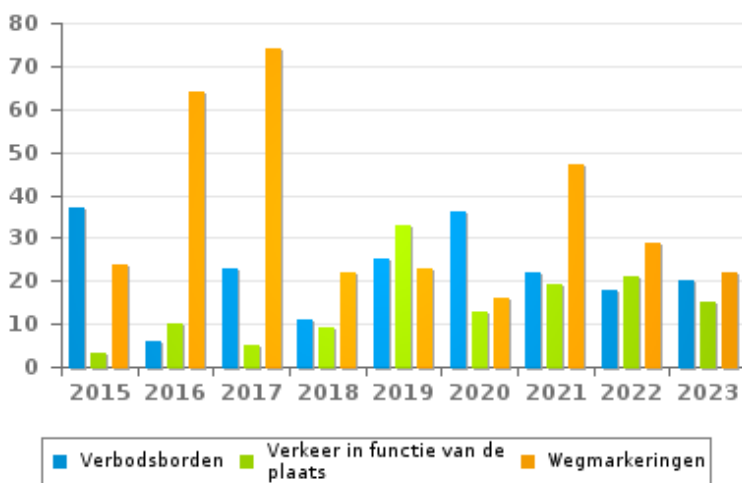
VERKEERSINBREUKEN (autosnelwegen inbegrepen) : ALGEMEEN OVERZICHT (DETAIL)

Vergelijking per jaar: 2015-2023

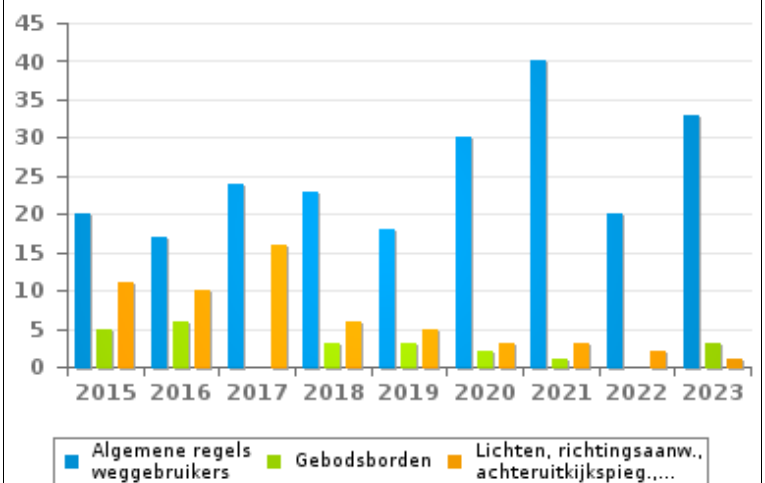
Wegcode(rest)

	2015	2016	2017	2018	2019	2020	2021	2022	2023
Wegmarkeringen	24	64	74	22	23	16	47	29	22
Algemene regels weggebruikers	20	17	24	23	18	30	40	20	33
Verbodsborden	37	6	23	11	25	36	22	18	20
Rijbewegingen	53	15	13	13	17	12	26	22	22
Verkeer in functie van de plaats	3	10	5	9	33	13	19	21	15
Lading van goederen (Wegcode)	2	3	7	2	4	4	57	33	5
Lichten, richtingsaanw., achteruitkijkspieg.,...	11	10	16	6	5	3	3	2	1
Bevelen van bevoegde personen	4	3	3	4	12	9	5	5	1
Voorrang	4	6	1	6	1	4	3	3	3
Wegcode: andere	3	7	8	5	3	0	0	2	2
Gebodsborden	5	6	0	3	3	2	1	0	3
Gedrag tov bepaalde weggebruikers	3	2	0	2	4	2	0	0	0
Vervoer van personen (Wegcode)	3	2	2	0	1	0	1	1	1
TOTAAL	172	151	176	106	149	131	224	156	128

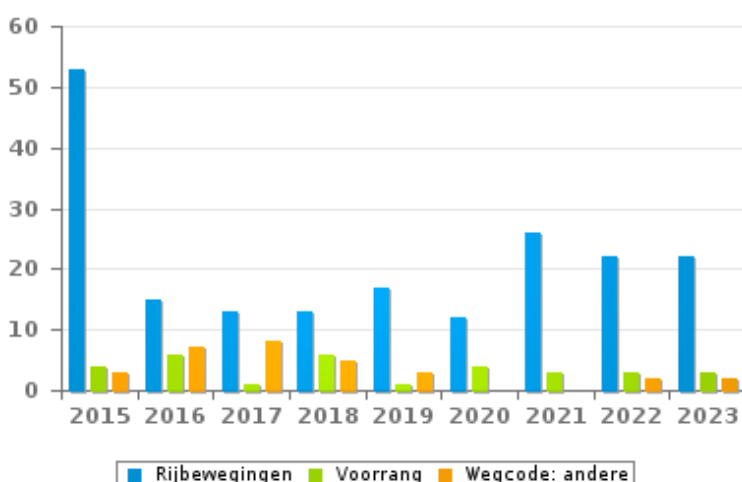
Aantal inbreuken



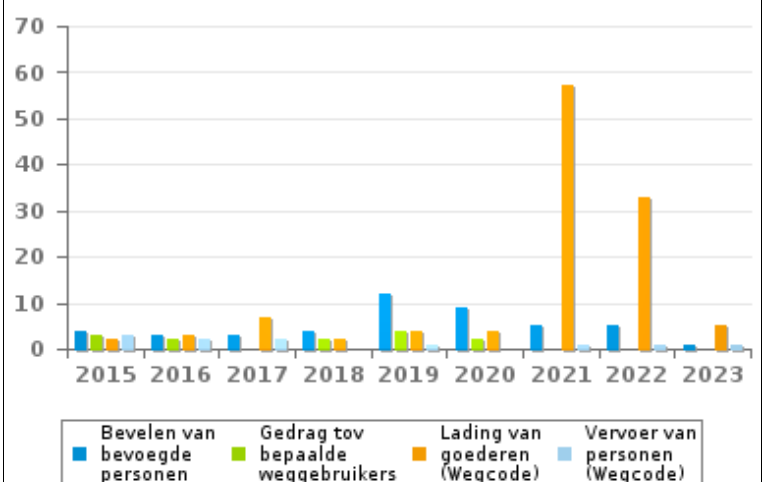
Aantal inbreuken



Aantal inbreuken



Aantal inbreuken





VERKEERSINBREUKEN (autosnelwegen inbegrepen) : TOP 5

2023

Alle inbreuken

Thema	Wetsartikel	Aantal inbreuken	% (*)
Snelheid	(Opgelet: de onderstaande overtreding is alleen geldig voor Waals Gewest) Art. 11.1. Binnen de bebouwde kommen is de snelheid beperkt tot 50 km per uur [...].	2.342	34,16 %
Snelheid	(Opgelet: de onderstaande overtreding is alleen geldig voor Waals Gewest) Art. 11.2.2°- b). Buiten de bebouwde kommen is de snelheid beperkt tot 90 km per uur [...] op de andere openbare wegen. De lagere snelheidsbeperkingen opgelegd door het verkeersbord C43 of voortvloeiend uitartikel 11.3. blijven van toepassing. Art. 5. De weggebruikers moeten de verkeerslichten, verkeersborden en wegmarkeringen in acht nemen wanneer deze regelmatig zijn naar de vorm, voldoende zichtbaar zijn en overeenkomstig de voorschriften van [...] [het algemeen] reglement [op de politie van het wegverkeer en van het gebruik van de openbare weg] zijn aangebracht. Art. 68.3. [...] Bord C43 [met de vermelding 70]: Vanaf het verkeersbord tot het volgend kruispunt [of verkeersbord C45], verbod te rijden met een grotere snelheid dan [70 km per uur] [...].	1.201	17,52 %
Snelheid	Art. 11.2.1° a). Buiten de bebouwde kommen is de snelheid beperkt tot 120 km per uur op de autosnelwegen [...].	1.074	15,67 %
Snelheid	(Opgelet: de onderstaande overtreding is alleen geldig voor Waals Gewest) Art. 11.2.2°- b). Buiten de bebouwde kommen is de snelheid beperkt tot 90 km per uur [...] op de andere openbare wegen. De lagere snelheidsbeperkingen opgelegd door het verkeersbord C43 of voortvloeiend uitartikel 11.3. blijven van toepassing. Art. 5. De weggebruikers moeten de verkeerslichten, verkeersborden en wegmarkeringen in acht nemen wanneer deze regelmatig zijn naar de vorm, voldoende zichtbaar zijn en overeenkomstig de voorschriften van [...] [het algemeen] reglement [op de politie van het wegverkeer en van het gebruik van de openbare weg] zijn aangebracht. Art. 68.3. [...] Bord C43 [met de vermelding 50]: Vanaf het verkeersbord tot het volgend kruispunt [of verkeersbord C45], verbod te rijden met een grotere snelheid dan [50 km per uur] [...].	396	5,78 %
Snelheid	(Opgelet: de onderstaande overtreding is alleen geldig voor Waals Gewest) Snelheid / In de nabijheid van een werk op een autosnelweg / Bord C43 - 70 km/u. Art. 11.2.1°- a). Buiten de bebouwde kommen is de snelheid beperkt tot 120 km per uur op de autosnelwegen [...]. De lagere snelheidsbeperkingen opgelegd door het verkeersbord C43 of voortvloeiend uit artikel 11.3. blijven van toepassing. Art. 5. De weggebruikers moeten de verkeerslichten, verkeersborden en wegmarkeringen in acht nemen wanneer deze regelmatig zijn naar de vorm, voldoende zichtbaar zijn en overeenkomstig de voorschriften van [...] [het algemeen] reglement [op de politie van het wegverkeer en van het gebruik van de openbare weg] zijn aangebracht. Art. 68.3. [...] Bord C43 [met de vermelding 70]: Vanaf het verkeersbord tot [...] [verkeersbord C45], verbod te rijden met een grotere snelheid dan [70 km per uur] [...].	352	5,13 %



VERKEERSINBREUKEN (autosnelwegen inbegrepen) : TOP 5

2023

4de graadsinbreuken

Thema	Wetsartikel	Aantal inbreuken	% (*)

(*) % ten opzichte van totaal aantal inbreuken



VERKEERSINBREUKEN (autosnelwegen inbegrepen) : MOMENT

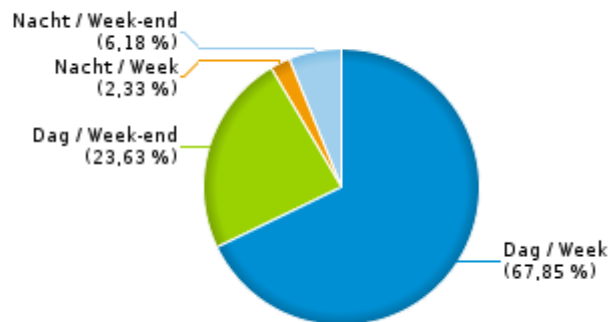
Aantal inbreuken per moment van de week 2023

	Week			Week-end			TOTAAL
	Dag	Nacht	Subtotaal	Dag	Nacht	Subtotaal	
Snelheid	4.129	140	4.269	1.462	219	1.681	5.950
Stilstaan en parkeren	76	0	76	16	2	18	94
GSM	43	2	45	7	0	7	52
Helm en beschermende kledij	1	0	1	0	0	0	1
Gordel en kinderzitje	32	0	32	2	2	4	36
Verkeerslichten	1	0	1	0	0	0	1
Wegcode (rest)	100	1	101	26	1	27	128
Alcohol	30	14	44	41	157	198	242
Drugs	4	0	4	7	5	12	16
Inschrijving	44	2	46	11	5	16	62
Rijbewijs	31	1	32	7	16	23	55
Technische eisen	45	0	45	14	6	20	65
Verzekering	30	0	30	4	5	9	39
Zwaar vervoer	21	0	21	1	6	7	28
Andere	0	0	0	1	0	1	1
Onbekend	65	0	65	21	0	21	86
TOTAAL	4.652	160	4.812	1.620	424	2.044	6.856

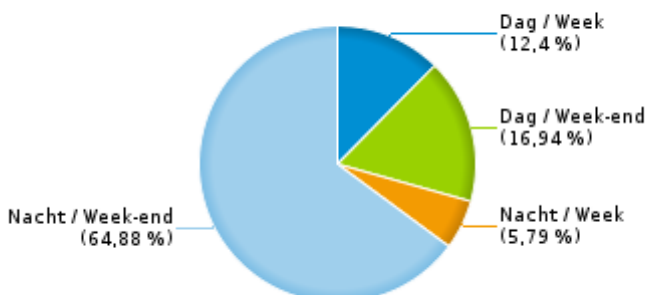
Weekend: van vrijdag 22.00u tot maandag 06.00u
Week: van maandag 06.00u tot vrijdag 22.00u

Dag: van 06.00u tot 22.00u
Nacht: van 22.00u tot 06.00u

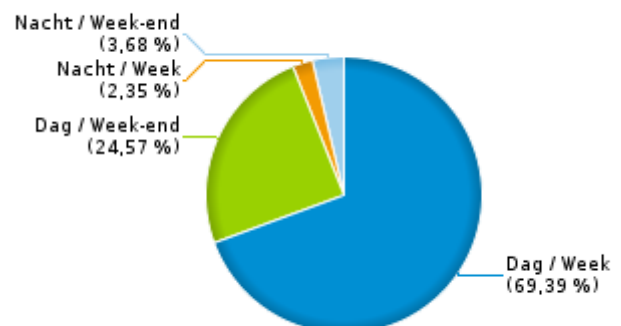
% inbreuken per moment - 2023



% alcoholinbreuken per moment - 2023



% snelheidsinbreuken per moment - 2023





SNELHEIDSINBREUKEN (autosnelwegen inbegrepen) : PLAATS

2023

Braives

Straat	Huis nr	Km paal	0-10 km/u te snel	11-20 km/u te snel	21-30 km/u te snel	31-40 km/u te snel	>40 km/u te snel	??? km/u te snel	TOTAAL
A15-E42 Richting Bergen		24	43	80	64	32	3	0	222
A15-E42 Richting Bergen		23.3	0	0	0	0	0	1	1
A15-E42 Richting Bergen		23.4	0	0	1	0	0	0	1
Chemin de Fallais	20		2	1	0	0	0	0	3
CHEMIN DE FALLAIS VERS FALLAIS	20		2	3	0	0	0	0	5
CHEMIN DE FALLAIS VERS HOSDENT	20		4	5	1	0	0	0	10
CHEMIN DE FALLAIS VERS HOSDENT	12		1	3	1	0	0	0	5
CHEMIN DE FALLAIS VERS LATINNE	12		2	0	1	0	0	0	3
N64 CHAUSSEE DE TIRLEMONT VERS HANNUT	34	11.22	9	10	1	0	0	0	20
N64 CHAUSSEE DE TIRLEMONT VERS WANZE	34	11.22	15	12	7	0	0	0	34
N64 DIRECTION HANNUT		11.2	0	1	2	0	0	0	3
N64 Richting Hoei		13.5	0	1	0	0	0	0	1
N64 Richting Tienen		13.5	4	0	0	0	1	0	5
N 64 VERS HANNUT		13.5	10	15	3	1	0	0	29
N 64 VERS HUY		13.5	11	22	10	2	1	0	46
N 69 VERS MOXHE		30.1	56	68	42	10	2	0	178
N 69 VERS WAREMME		30.1	19	27	8	2	0	0	56
ROUTE DE WARNANT VERS MARNEFFE	6		2	4	0	0	0	0	6
ROUTE DE WARNANT VERS RN64	6		3	10	2	0	0	0	15
RUE DE LA SUCRERIE VERS AVENNES	32		8	10	2	0	0	0	20
RUE DE LA SUCRERIE VERS CIPLET	32		6	6	6	0	0	0	18
Rue de la Vigne	24		0	1	1	0	0	0	2
RUE DE LA VIGNE VERS AVENNES	24		11	27	1	0	0	0	39
RUE DE LA VIGNE VERS BRAIVES	24		9	27	7	0	0	0	43
RUE DU CORNUCHAMP VERS WAREMME	36A		2	4	1	0	0	0	7
Rue du Tumulus	21		1	1	1	0	0	0	3
RUE DU TUMULUS VERS BRAIVES	21		4	12	0	0	0	0	16
RUE DU TUMULUS VERS BURDINNE	21		3	8	1	0	0	0	12



SNELHEIDSINBREUKEN (autosnelwegen inbegrepen) : PLAATS

2023

Braives

Straat	Huis nr	Km paal	0-10 km/u te snel	11-20 km/u te snel	21-30 km/u te snel	31-40 km/u te snel	>40 km/u te snel	??? km/u te snel	TOTAAL
TOTAAL			227	358	163	47	7	1	803

Burdinne

Straat	Huis nr	Km paal	0-10 km/u te snel	11-20 km/u te snel	21-30 km/u te snel	31-40 km/u te snel	>40 km/u te snel	TOTAAL
CHAUSSEE DE NAMUR VERS BIERWART	16	47.16	7	27	4	1	2	41
CHAUSSEE DE NAMUR VERS HANNUT	16	47.16	3	6	2	0	0	11
N652 Moha (Wanze)(N643) - Wasseiges		10.9	3	3	0	0	0	6
N652 MOHA (WANZE)(N643) - WASSEIGES VERS BURDINNE		10.9	6	7	2	0	0	15
N652 MOHA (WANZE)(N643) - WASSEIGES VERS WANZE		10.9	4	8	1	0	0	13
N80 DIRECTION HANNUT		49.2	9	11	3	2	0	25
N80 Richting Namen		49.2	5	3	2	0	0	10
N 80 VERS BIERWART		47.68	2	18	3	1	0	24
N 80 VERS HANNUT		47.68	7	17	6	1	1	32
RN 80 VERS HANNUT		47.60	4	8	5	0	0	17
RN80 VERS HANNUT		49.2	10	26	5	1	0	42
RN80 VERS HANNUT		48.3	2	0	1	1	1	5
RN 80 VERS NAMUR		47.60	5	20	8	0	0	33
RN80 VERS NAMUR		49.2	6	15	4	1	0	26
RN80 VERS NAMUR		48.3	0	2	0	0	0	2
Rue de la Burdinale	69		2	1	1	0	0	4
RUE DE LA BURDINALE VERS LAMONTZEE	69		21	24	4	1	0	50
RUE DE LA BURDINALE VERS MOHA	69		11	8	0	1	0	20
Rue de Seressia	8		0	1	0	0	0	1
RUE DE WASSEIGES VERS HUY	1A		10	17	4	0	0	31
RUE DE WASSEIGES VERS WASSEIGES	1A		17	24	8	4	0	53



SNELHEIDSINBREUKEN (autosnelwegen inbegrepen) : PLAATS

2023

Burdinne

Straat	Huis nr	Km paal	0-10 km/u te snel	11-20 km/u te snel	21-30 km/u te snel	31-40 km/u te snel	>40 km/u te snel	TOTAAL
TOTAAL			134	246	63	14	4	461

Hannut

Straat	Huis nr	Km paal	0-10 km/u te snel	11-20 km/u te snel	21-30 km/u te snel	31-40 km/u te snel	>40 km/u te snel	??? km/u te snel	TOTAAL
A3-E40 Richting Aachen (D)		58.6	0	0	0	0	0	1	1
Avenue Paul Brien	50		5	9	0	0	0	0	14
AVENUE PAUL BRIEN VERS CENTRE DE HANNUT	50		1	1	0	0	0	0	2
AVENUE PAUL BRIEN VERS GRAND HALLET	50		0	3	0	0	0	0	3
N240 VERS HANNUT		30.1	15	13	1	0	0	0	29
N64 DIRECTION HANNUT		23.3	25	18	3	0	0	0	46
N64 RUE DE HUY VERS HANNUT	152	18.53	101	179	31	9	2	0	322
N64 RUE DE HUY VERS HUY	152	18.53	86	134	42	16	4	0	282
N 64 VERS HANNUT		18.6	7	23	7	0	0	0	37
N 64 VERS HUY		18.6	13	28	7	2	0	0	50
N80 ROUTE DE NAMUR VERS BURDINNE	120	41.29	110	133	10	2	2	0	257
N80 ROUTE DE NAMUR VERS HANNUT	120	41.29	20	25	1	0	1	0	47
N 80 VERS HANNUT		34.27	15	26	2	1	0	0	44
N 80 VERS LANDEN		34.27	24	27	10	2	0	0	63
Route de Namur	136		62	127	19	1	0	0	209
Route de Namur	120		2	2	0	0	0	0	4
ROUTE DE WAVRE VERS HANNUT	192		20	46	8	3	0	0	77
ROUTE DE WAVRE VERS HANNUT	86		20	43	9	1	0	0	73
ROUTE DE WAVRE VERS JODOIGNE	192		15	46	19	4	1	0	85
ROUTE DE WAVRE VERS WANSIN	86		14	44	8	1	1	0	68
Rue Albert 1er	38		1	2	1	0	0	0	4
Rue Croix Lacave			0	0	0	0	0	2	2
Rue de Huy	9		1	1	3	0	0	0	5



SNELHEIDSINBREUKEN (autosnelwegen inbegrepen) : PLAATS

2023

Hannut

Straat	Huis nr	Km paal	0-10 km/u te snel	11-20 km/u te snel	21-30 km/u te snel	31-40 km/u te snel	>40 km/u te snel	??? km/u te snel	TOTAAL
Rue de la Croisette	47		0	3	0	0	0	0	3
RUE DE LA CROISSETTE A HANNUT VERS CREHEN	44		4	12	10	1	0	0	27
RUE DE LA CROISSETTE VERS HANNUT	47		10	11	1	0	0	0	22
RUE DE LA CROISSETTE VERS WASSEIGES	47		8	6	0	0	0	0	14
Rue de Namur			0	0	0	0	0	3	3
RUE DE NAMUR VERS HANNUT	72A		19	47	9	0	0	0	75
RUE DE NAMUR VERS MOXHE	72A		35	66	19	3	0	0	123
Rue de Wavre	86		8	13	0	0	0	0	21
Rue de Wavre	23		0	0	0	0	0	1	1
Rue du Rivage	1		0	0	0	0	0	1	1
Rue du Tilleul	1		1	1	0	0	0	0	2
RUE DU TILLEUL VERS R62	1		0	2	0	0	0	0	2
RUE DU TILLEUL VERS RUE DE HUY	1		1	8	0	0	0	0	9
Rue Georges Touret	16		2	1	0	0	0	0	3
TOTAAL			645	1.100	220	46	11	8	2.030

Héron

Straat	Huis nr	Km paal	0-10 km/u te snel	11-20 km/u te snel	21-30 km/u te snel	31-40 km/u te snel	>40 km/u te snel	??? km/u te snel	TOTAAL
A15-E42 Richting Bergen		30.3	0	5	1	0	0	0	6
A15-E42 Richting Bergen		29.5	0	0	0	0	0	1	1
A15-E42 Richting Bergen		30.0	0	0	0	0	0	1	1
A15-E42 Richting Bergen		31.0	0	0	0	0	0	1	1
A15-E42 Richting Bergen		33.0	0	0	0	0	0	1	1
A15-E42 Richting Bergen		35.7	0	0	0	0	0	1	1
A15-E42 Richting Bergen		36.7	0	0	0	0	0	1	1
A15-E42 Richting Luik	*	30.3	0	16	4	3	1	0	24
A15-E42 Richting Luik		30.3	0	0	0	0	1	0	1



SNELHEIDSINBREUKEN (autosnelwegen inbegrepen) : PLAATS

2023

Héron

Straat	Huis nr	Km paal	0-10 km/u te snel	11-20 km/u te snel	21-30 km/u te snel	31-40 km/u te snel	>40 km/u te snel	??? km/u te snel	TOTAAL
A15-E42 Richting Luik		32.9	0	0	0	0	0	1	1
A15-E42 Richting Luik		34.0	0	0	0	1	0	0	1
CHAUSSEE DE WAVRE VERS BIERWART	57A		1	1	4	0	0	0	6
CHAUSSEE DE WAVRE VERS HUY	57A		3	5	2	0	1	0	11
N643 Eghezée (N91) - Wanze (N64)		15.0	0	3	0	0	0	0	3
N643 HERON VERS BIERWART		16.3	1	4	0	0	0	0	5
N643 HERON VERS WANZE		16.3	0	1	0	0	0	0	1
N643 VERS BIERWART		11.47	27	50	9	4	0	0	90
N643 VERS WANZE		11.47	16	41	12	0	0	0	69
Rue Chavée	13		1	4	0	0	0	0	5
RUE CHAVEE VERS ANDENNE	13		9	28	1	1	0	0	39
RUE CHAVEE VERS RUE MARSINNE	13		3	10	0	0	0	0	13
Rue du Docteur Beaujean	23		3	4	0	0	0	0	7
RUE DU DOCTEUR BEAUJEAN VERS RUE MARZINNE	23C		6	17	1	0	0	0	24
RUE DU DOCTEUR BEAUJEAN VERS WANZE	23C		9	7	2	0	0	0	18
TOTAAL			79	196	36	9	3	7	330

Lincet

Straat	Huis nr	Km paal	0-10 km/u te snel	11-20 km/u te snel	21-30 km/u te snel	31-40 km/u te snel	>40 km/u te snel	??? km/u te snel	TOTAAL
A3-E40 Richting Aachen (D)		50.0	0	0	0	0	0	1	1
A3-E40 Richting Brussel		51.1	114	613	181	48	19	0	975
A3-E40 Richting Brussel	*	51.1	0	40	10	7	3	0	60
A3-E40 Richting Brussel	*	51.0	0	4	4	1	0	0	9
A3-E40 Richting Brussel		53.0	0	0	0	0	0	2	2
A3-E40 Richting Brussel Oprit 27 Lincet			0	0	0	0	0	1	1
A3/E40 VERS BRUXELLES		53.02	5	21	75	19	9	0	129
N64 LINCET VERS HANNUT		29.63	2	10	1	0	0	0	13



SNELHEIDSINBREUKEN (autosnelwegen inbegrepen) : PLAATS

2023

Lincet

Straat	Huis nr	Km paal	0-10 km/u te snel	11-20 km/u te snel	21-30 km/u te snel	31-40 km/u te snel	>40 km/u te snel	??? km/u te snel	TOTAAL
N64 LINCET VERS TIRLEMONT		29.63	4	13	3	0	0	0	20
N64 Richting Hoei		28.1	0	0	0	0	0	1	1
N 64 VERS HANNUT		27.9	29	68	19	4	1	0	121
N.64 VERS HANNUT		29.35	2	1	2	0	0	0	5
N 64 VERS HELECINE		27.9	26	36	9	2	0	0	73
N 64 VERS HELECINE	122A	27.9	2	8	0	1	0	0	11
N.64 VERS HELECINE		29.35	3	4	1	0	0	0	8
Rue de la Bruyère	40		4	1	0	0	0	0	5
Rue de Linsmeau	39		0	1	0	0	0	0	1
RUE DE LINSMEAU VERS RACOUR	39		2	3	1	0	0	0	6
RUE DE LINSMEAU VERS RN 64	39		1	14	3	0	1	0	19
RUE DE PELLAINES A LINCET VERS LANDEN	81		12	24	3	1	0	0	40
RUE DE PELLAINES A LINCET VERS RN64	81		10	19	6	0	0	0	35
TOTAAL			216	880	318	83	33	5	1.535

Wasseiges

Straat	Huis nr	Km paal	0-10 km/u te snel	11-20 km/u te snel	21-30 km/u te snel	31-40 km/u te snel	>40 km/u te snel	TOTAAL
Avenue des Pommiers	34		1	0	0	0	0	1
N624 Hannut (N80) - Noville-sur-Méhaigne (N91)		6.9	2	2	0	0	0	4
N624 HANNUT (N80) - NOVILLE-SUR-MEHAIGNE (N91) VER		6.9	9	17	1	0	0	27
N624 VERS EGHEZEE		7.3	17	71	15	2	1	106
N624 VERS EGHEZEE	122A	7.3	3	6	0	1	0	10
N624 VERS HANNUT		7.3	22	55	10	1	0	88
N924 VERS EGHEZEE		16.1	41	109	37	10	2	199
N924 VERS HANNUT		16.1	40	106	25	11	1	183
RUE D'ACOSSE VERS BURDINNE	16		20	45	19	6	0	90



SNELHEIDSINBREUKEN (autosnelwegen inbegrepen) : PLAATS

2023

Wasseiges

Straat	Huis nr	Km paal	0-10 km/u te snel	11-20 km/u te snel	21-30 km/u te snel	31-40 km/u te snel	>40 km/u te snel	TOTAAL
RUE D'ACOSSE VERS WASSEIGES	16		11	59	13	0	0	83
TOTAAL			166	470	120	31	4	791



SNELHEIDSINBREUKEN (autosnelwegen inbegrepen) : SNELHEIDSREGIME

2023

toegelaten snelheid	0-10 km/u te snel	11-20 km/u te snel	21-30 km/u te snel	31-40 km/u te snel	>40 km/u te snel	??? km/u te snel	TOTAAL
30	20	54	8	0	0	0	82
50	803	1.518	337	68	12	0	2.738
60	19	38	20	0	0	0	77
70	461	885	334	95	24	0	1.799
90	51	77	19	7	2	0	156
120	112	677	201	60	24	0	1.074
Onbekend	1	1	1	0	0	21	24
TOTAAL	1.467	3.250	920	230	62	21	5.950

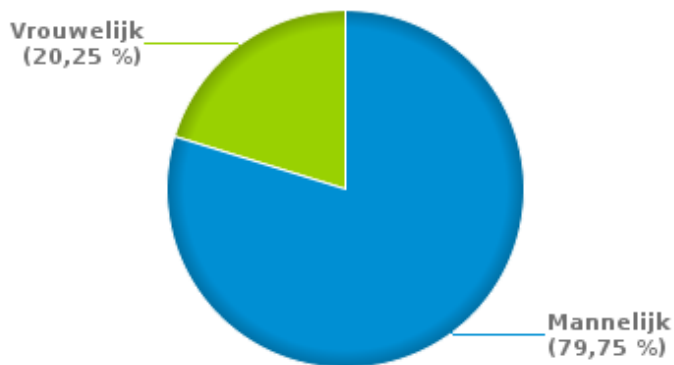


VERKEERSINBREUKEN (autosnelwegen inbegrepen) : PROFILERING 2023

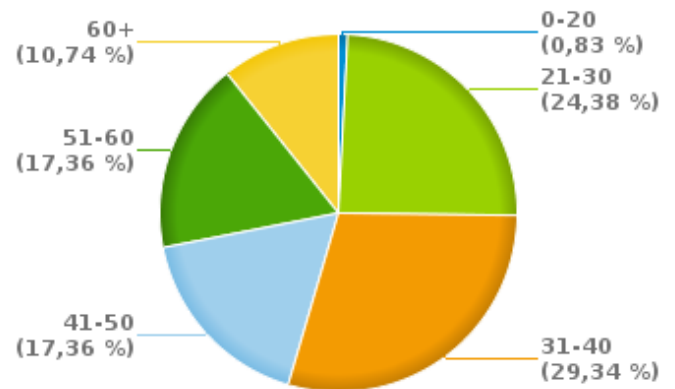
Aantal inbreuken alcohol per geslacht en per leeftijdscategorie

	Mannelijk	Vrouwelijk	TOTAAL
0-20	2	0	2
21-30	48	11	59
31-40	61	10	71
41-50	28	14	42
51-60	32	10	42
60+	22	4	26
TOTAAL	193	49	242

% Alcoholinbreuken per geslacht - 2023



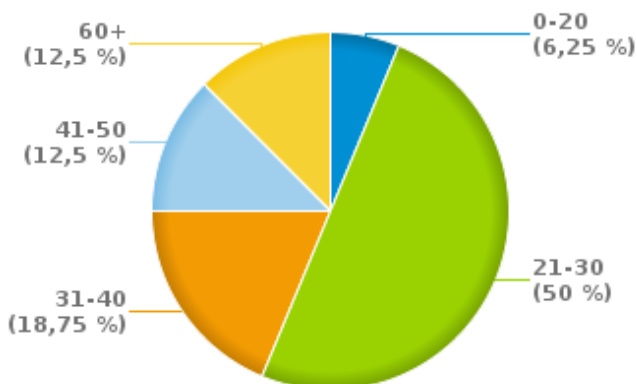
% Alcoholinbreuken per leeftijd - 2023



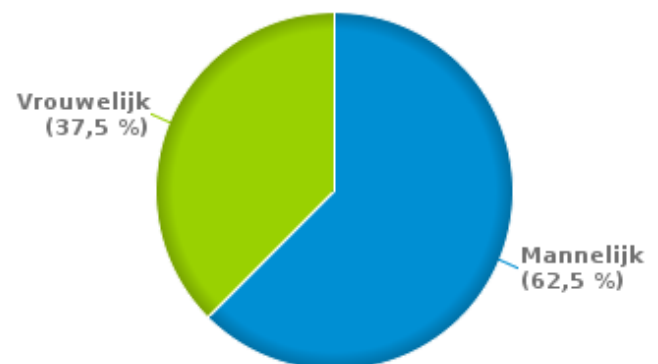
Aantal inbreuken drugs per geslacht en per leeftijdscategorie

	Mannelijk	Vrouwelijk	TOTAAL
0-20	1	0	1
21-30	6	2	8
31-40	1	2	3
41-50	2	0	2
60+	0	2	2
TOTAAL	10	6	16

% Drugsinbreuken per leeftijd - 2023



% Drugsinbreuken per geslacht - 2023





VERKEERSINBREUKEN

REPORT FILTERS

Begin jaar van de inbreuken	2015
Einde jaar van de inbreuken	2023
Trimester	Trim. 1;Trim. 2;Trim. 3;Trim. 4
Datum van afsluiting van de gegevensbank	30/04/24
Politiezone	PZ HESBAYE OUEST (HANNUT)
Lokale/federale eenheid	
Op/Buiten snelweg	(autosnelwegen inbegrepen)
Vaststellende politie-eenheid	

Refresh report datum	01/07/2024 10:22:01
-----------------------------	---------------------