

**Overzicht
Verkeersinbreuken
(autosnelwegen inbegrepen)
2023**

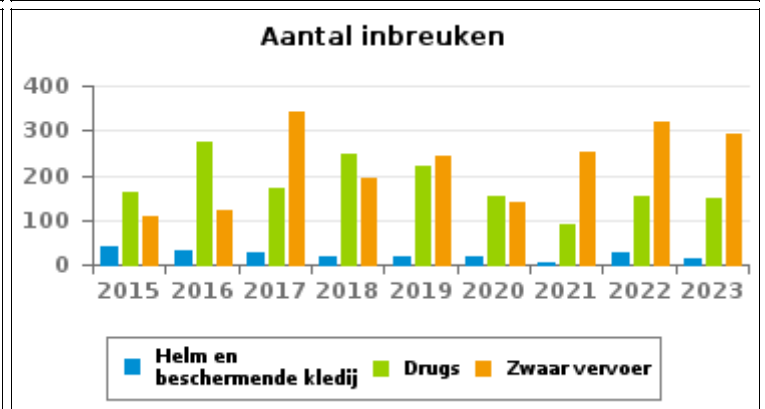
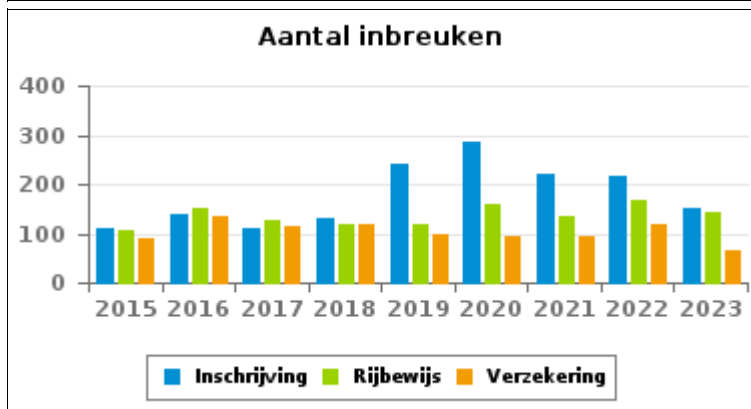
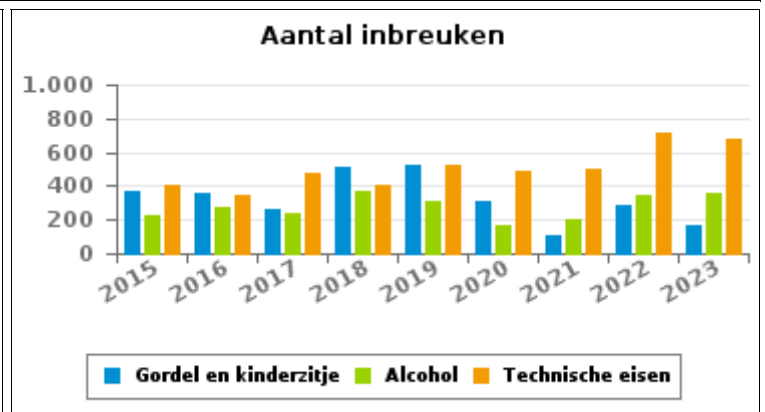
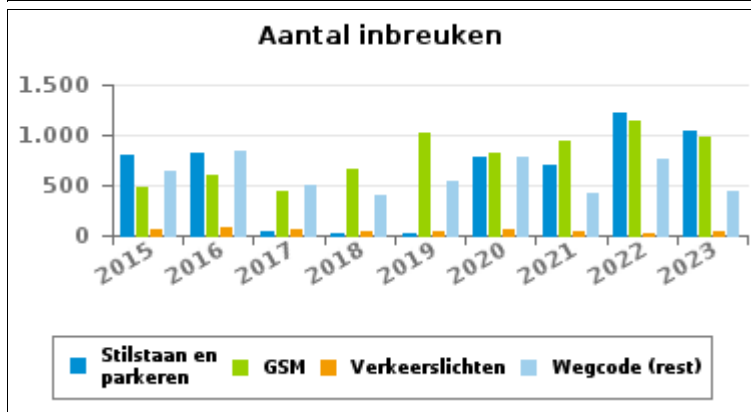
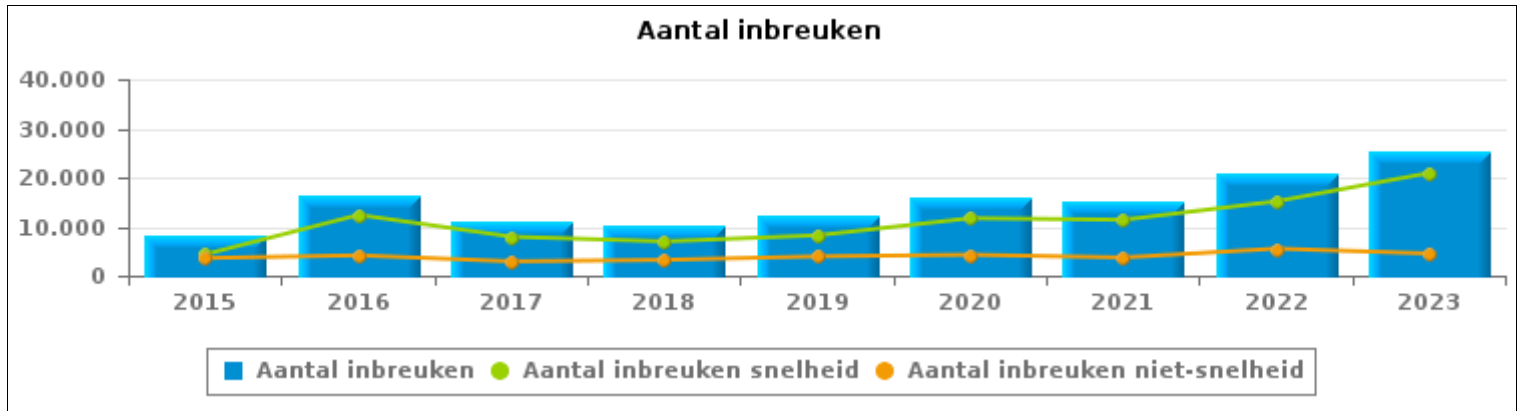
PZ WESER-GOHL (EUPEN)



VERKEERSINBREUKEN (autosnelwegen inbegrepen) : ALGEMEEN OVERZICHT

Vergelijking per jaar: 2015-2023

	2015	2016	2017	2018	2019	2020	2021	2022	2023
TOTAAL AANTAL INBREUKEN	7.966	16.527	10.842	10.199	12.148	15.960	15.089	20.659	25.439
INBREUKEN PER THEMA									
	2015	2016	2017	2018	2019	2020	2021	2022	2023
Snelheid	4.375	12.386	7.931	6.981	8.216	11.705	11.382	15.150	20.927
Stilstaan en parkeren	806	811	36	11	27	788	691	1.229	1.033
GSM	474	606	442	659	1.025	827	948	1.143	978
Helm en beschermende kledij	40	30	29	19	16	18	6	27	14
Gordel en kindersitje	370	359	260	510	518	305	110	286	161
Verkeerslichten	66	73	66	46	49	54	35	30	34
Wegcode (rest)	633	831	501	392	549	772	411	754	448
Alcohol	221	272	244	371	306	166	201	350	356
Drugs	164	273	172	247	222	154	91	155	149
Inschrijving	110	137	109	132	241	284	220	217	153
Rijbewijs	105	150	125	117	119	160	136	167	143
Technische eisen	399	340	471	403	521	491	502	716	680
Verzekering	91	135	114	117	98	95	95	117	66
Zwaar vervoer	110	122	342	193	241	138	253	317	294
Andere	2	2	0	1	0	2	5	1	2
Onbekend	0	0	0	0	0	1	3	0	1



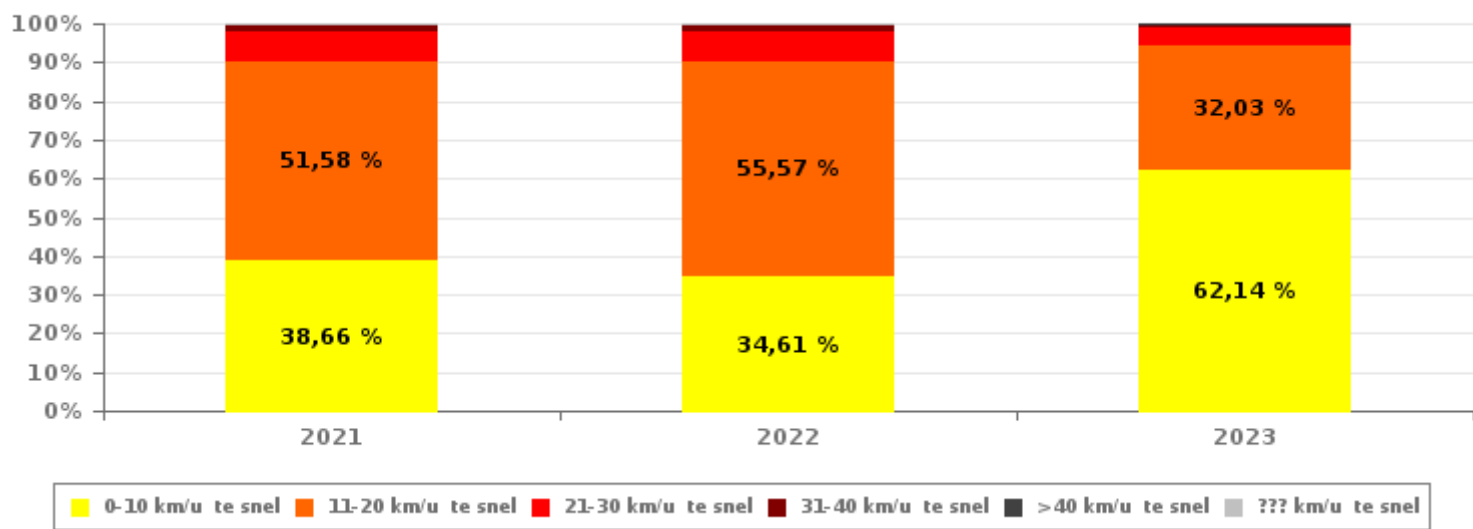


VERKEERSINBREUKEN (autosnelwegen inbegrepen) : ALGEMEEN OVERZICHT INBREUKEN PER ZWAARTEGRAAD

Vergelijking per jaar: 2015-2023

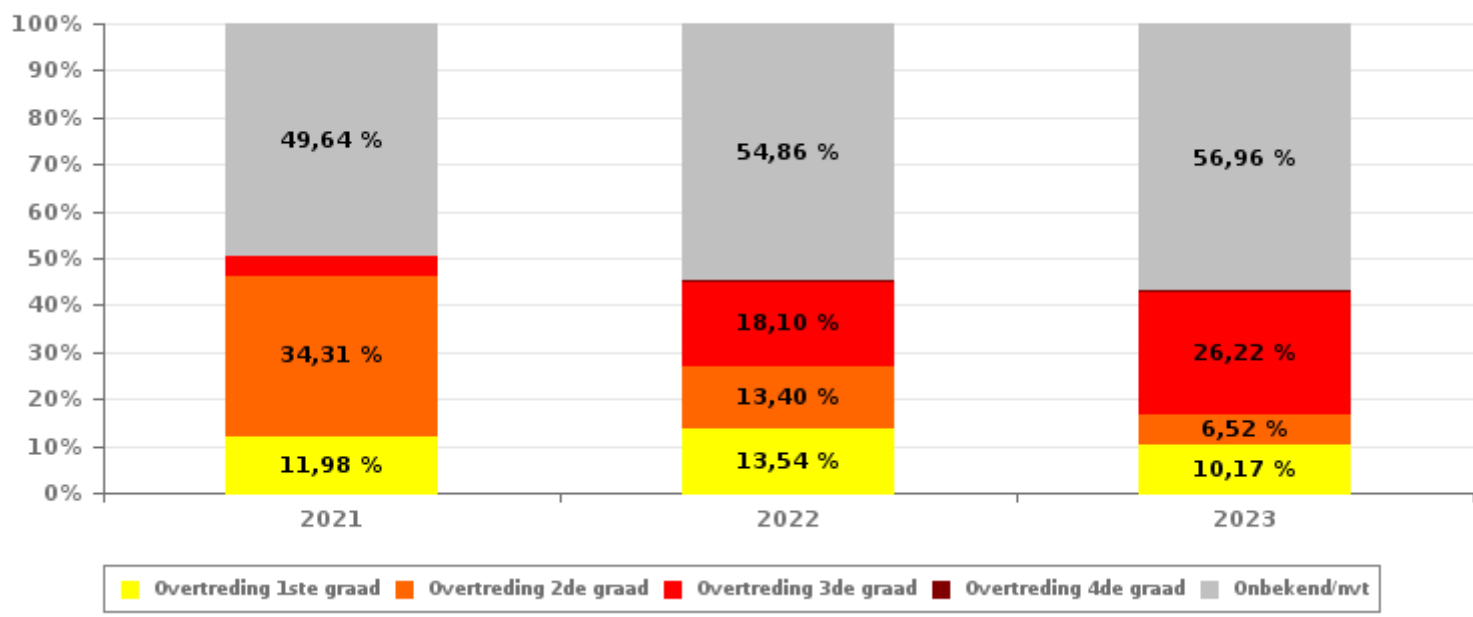
SNELHEID	2015	2016	2017	2018	2019	2020	2021	2022	2023
0-10 km/u te snel	56	7.654	2.947	2.640	3.098	4.658	4.400	5.243	13.003
11-20 km/u te snel	3.050	3.796	4.167	3.706	4.260	5.891	5.871	8.419	6.703
21-30 km/u te snel	935	717	568	489	656	881	899	1.188	963
31-40 km/u te snel	168	136	132	76	120	148	129	194	158
>40 km/u te snel	69	35	41	23	30	50	50	53	59
??? km/u te snel	97	48	76	47	52	77	33	53	41
Subtotaal SNELHEID	4.375	12.386	7.931	6.981	8.216	11.705	11.382	15.150	20.927

Aantal (snelheid) inbreuken : indeling per graad



NIET-SNELHEID	2015	2016	2017	2018	2019	2020	2021	2022	2023
1ste graad	1.243	1.349	651	510	660	846	444	746	459
2de graad	1.151	1.332	720	1.180	1.649	1.397	1.272	738	294
3de graad	201	286	186	178	259	215	147	997	1.183
4de graad	4	3	10	3	3	4	4	6	6
Onbekend/NVT	992	1.171	1.344	1.347	1.361	1.793	1.840	3.022	2.570
Subtotaal NIET-SNELHEID	3.591	4.141	2.911	3.218	3.932	4.255	3.707	5.509	4.512

Aantal (niet-snelheid) inbreuken : indeling per graad





VERKEERSINBREUKEN (autosnelwegen inbegrepen) : ALGEMEEN OVERZICHT

Vergelijking per maand voor het jaar 2023

	Jan	Feb	Maa	Apr	Mei	Jun	Jul	Aug	Sep	Okt	Nov	Dec	TOTAAL
TOTAAL AANTAL INBREUKEN	1.490	1.846	2.890	2.885	3.118	2.638	1.831	2.701	3.124	1.912	562	442	25.439
INBREUKEN PER THEMA	Jan	Feb	Maa	Apr	Mei	Jun	Jul	Aug	Sep	Okt	Nov	Dec	TOTAAL
Snelheid	1.084	1.507	2.280	2.494	2.773	2.103	1.480	2.411	2.663	1.588	268	276	20.927
Stilstaan en parkeren	83	60	122	94	74	97	48	43	173	86	76	77	1.033
GSM	99	67	170	71	87	110	89	81	56	45	76	27	978
Helm en beschermende kledij	0	0	0	1	0	6	5	1	1	0	0	0	14
Gordel en kinderzitje	17	14	23	8	7	20	16	10	14	8	15	9	161
Verkeerslichten	2	1	5	4	5	1	6	1	3	2	3	1	34
Wegcode (rest)	33	51	45	32	35	55	42	29	41	32	34	19	448
Alcohol	32	37	17	27	27	58	47	25	30	28	24	4	356
Drugs	21	15	16	15	17	15	14	8	13	9	6	0	149
Inschrijving	13	3	25	21	13	20	11	11	15	13	6	2	153
Rijbewijs	18	10	18	13	18	12	9	13	18	7	4	3	143
Technische eisen	57	63	118	73	50	91	44	43	57	40	32	12	680
Verzekering	7	1	7	9	3	10	5	6	6	7	5	0	66
Zwaar vervoer	24	16	44	23	9	40	15	19	33	46	13	12	294
Andere	0	1	0	0	0	0	0	0	1	0	0	0	2
Onbekend	0	0	0	0	0	0	0	0	0	1	0	0	1
INBREUKEN PER ZWAARTEGRAAD	Jan	Feb	Maa	Apr	Mei	Jun	Jul	Aug	Sep	Okt	Nov	Dec	TOTAAL
SNELHEID	Jan	Feb	Maa	Apr	Mei	Jun	Jul	Aug	Sep	Okt	Nov	Dec	TOTAAL
0-10 km/u te snel	441	697	1.340	1.795	1.988	1.354	569	1.752	1.705	1.103	131	128	13.003
11-20 km/u te snel	546	701	808	590	681	619	775	547	786	397	123	130	6.703
21-30 km/u te snel	83	93	104	90	81	108	107	77	132	65	10	13	963
31-40 km/u te snel	5	13	17	13	15	13	20	23	26	9	2	2	158
>40 km/u te snel	3	2	7	4	4	5	8	10	10	4	0	2	59
??? km/u te snel	6	1	4	2	4	4	1	2	4	10	2	1	41
Subtotaal SNELHEID	1.084	1.507	2.280	2.494	2.773	2.103	1.480	2.411	2.663	1.588	268	276	20.927
NIET-SNELHEID	Jan	Feb	Maa	Apr	Mei	Jun	Jul	Aug	Sep	Okt	Nov	Dec	TOTAAL
1ste graad	27	46	51	39	22	50	45	29	44	32	49	25	459
2de graad	22	20	45	22	23	40	21	19	27	24	23	8	294
3de graad	123	77	191	87	108	138	110	93	74	58	91	33	1.183
4de graad	0	0	2	0	1	1	1	1	0	0	0	0	6
Onbekend/NVT	234	196	321	243	191	306	174	148	316	210	131	100	2.570
Subtotaal NIET-SNELHEID	406	339	610	391	345	535	351	290	461	324	294	166	4.512

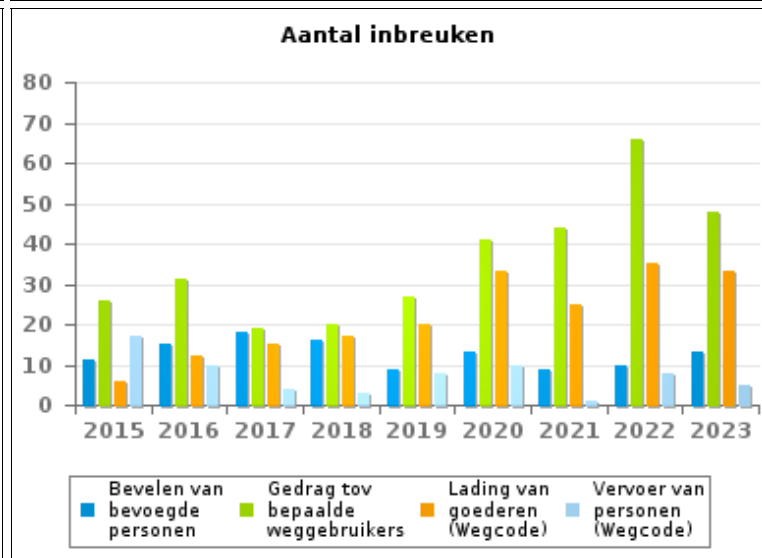
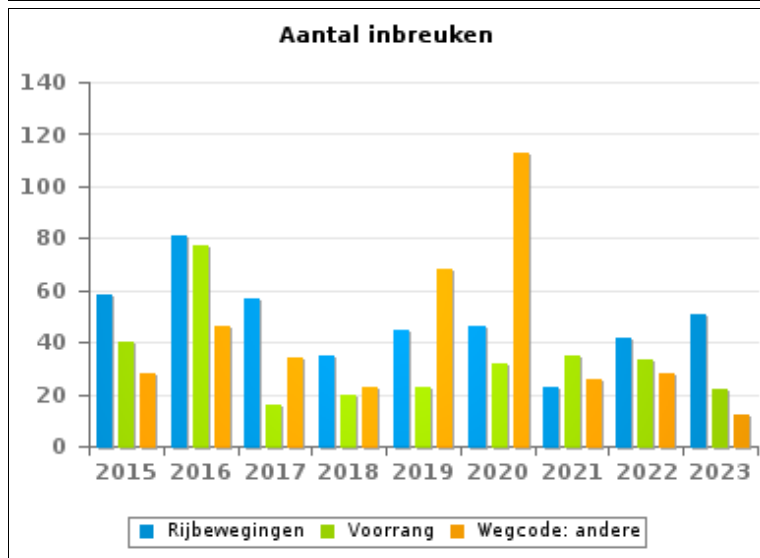
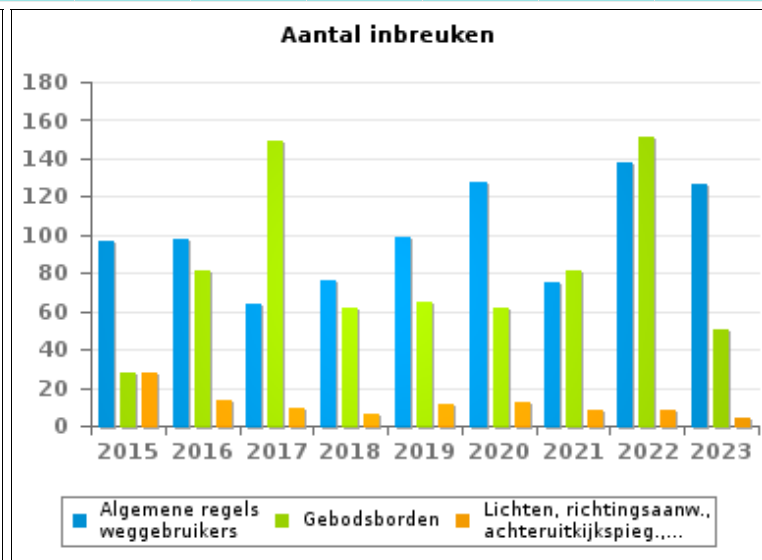
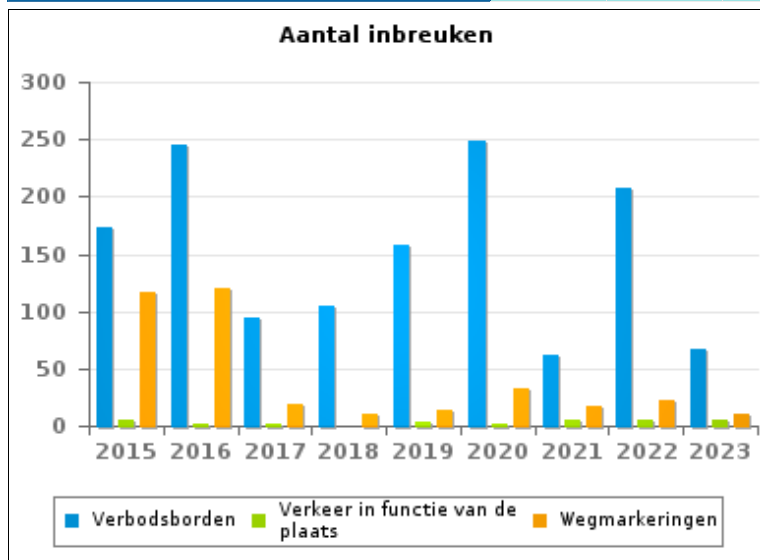


VERKEERSINBREUKEN (autosnelwegen inbegrepen) : ALGEMEEN OVERZICHT (DETAIL)

Vergelijking per jaar: 2015-2023

Wegcode(rest)

	2015	2016	2017	2018	2019	2020	2021	2022	2023
Verbodsborden	173	245	95	104	157	248	61	208	67
Algemene regels weggebruikers	97	98	64	76	99	128	75	138	127
Gebodsborden	28	81	149	62	65	62	81	151	50
Rijbewegingen	58	81	57	35	45	46	23	42	51
Wegcode: andere	28	46	34	23	68	113	26	28	12
Wegmarkeringen	116	120	19	10	14	32	17	22	11
Gedrag tov bepaalde weggebruikers	26	31	19	20	27	41	44	66	48
Voorrang	40	77	16	20	23	32	35	33	22
Lading van goederen (Wegcode)	6	12	15	17	20	33	25	35	33
Bevelen van bevoegde personen	11	15	18	16	9	13	9	10	13
Lichten, richtingsaanw., achteruitkijkspieg.,....	28	13	9	6	11	12	8	8	4
Vervoer van personen (Wegcode)	17	10	4	3	8	10	1	8	5
Verkeer in functie van de plaats	5	2	2	0	3	2	6	5	5
TOTAAL	633	831	501	392	549	772	411	754	448



**VERKEERSINBREUKEN (autosnelwegen inbegrepen) : TOP 5****2023****Alle inbreuken**

Thema	Wetsartikel	Aantal inbreuken	% (*)
Snelheid	(Opgelet: de onderstaande overtreding is alleen geldig voor Waals Gewest) Art. 11.1. Binnen de bebouwde kommen is de snelheid beperkt tot 50 km per uur [...].	16.175	63,58 %
Snelheid	(Opgelet: de onderstaande overtreding is alleen geldig voor Waals Gewest) Art. 22quater. Binnen de zones afgebakend door de verkeersborden F4a en F4b is de snelheid beperkt tot 30 km per uur.	1.952	7,67 %
Snelheid	(Opgelet: de onderstaande overtreding is alleen geldig voor Waals Gewest) Art. 11.2.2°- b). Buiten de bebouwde kommen is de snelheid beperkt tot 90 km per uur [...] op de andere openbare wegen. De lagere snelheidsbeperkingen opgelegd door het verkeersbord C43 of voortvloeiend uit artikel 11.3. blijven van toepassing. Art. 5. De weggebruikers moeten de verkeerslichten, verkeersborden en wegmarkeringen in acht nemen wanneer deze regelmatig zijn naar de vorm, voldoende zichtbaar zijn en overeenkomstig de voorschriften van [...] [het algemeen] reglement [op de politie van het wegverkeer en van het gebruik van de openbare weg] zijn aangebracht. Art. 68.3. [...] Bord C43 [met de vermelding 50]: Vanaf het verkeersbord tot het volgend kruispunt [of verkeersbord C45], verbod te rijden met een grotere snelheid dan [50 km per uur] [...].	1.580	6,21 %
Stilstaan en parkeren		1.006	3,95 %
GSM	De overtreding op de hierna vermelde bepalingen wordt beschouwd als overtreding van 3de graad krachtens artikel 3.2°/2 van KB 30-09-2005: Art. 8.4. Behalve wanneer zijn voertuig stilstaat of geparkeerd is, mag de bestuurder geen mobiel elektronisch apparaat met een scherm [GSM/Smartphone/...] gebruiken, vasthouden noch manipuleren, tenzij het in een daartoe bestemde houder aan het voertuig bevestigd is.	978	3,84 %



VERKEERSINBREUKEN (autosnelwegen inbegrepen) : TOP 5

2023

4de graadsinbreuken

Thema	Wetsartikel	Aantal inbreuken	% (*)
Wegcode (rest)	De overtreding op de hierna vermelde bepalingen wordt beschouwd als overtreding van 4de graad krachtens artikel 4.5° van KB 30-09-2005 :Art. 21.4.3° Op autosnelwegen is het verboden: achteruit te rijden of te rijden in de tegenovergestelde rijrichting.	2	0,01 %
Wegcode (rest)	Art. 4.1. De weggebruikers moeten onmiddellijk gevolg geven aan de bevelen van de bevoegde personen. Art. 4.2.3°. Als bevelen worden inzonderheid beschouwd: het overdwars zwaaien met een rood licht, wat stoppen betekent voor de bestuurders naar wie het licht gekeerd is. Art. 4.1°. [...] zijn overtredingen van de vierde graad in de zin van artikel 29§1, eerste lid, van [...] [de] wet betreffende de politie over het wegverkeer, gecoördineerd op 16 maart 1968: de [...] bevelen negeren van een bevoegd persoon [vermeld in het artikel 4.2.3° van KB 01-12-1975].	1	0,00 %
Wegcode (rest)	De overtreding op de hierna vermelde bepalingen wordt beschouwd als overtreding van 4de graad krachtens artikel 4.3° van KB 30-09-2005 :Art. 17.2.3°. Het links inhalen van een gespan [...] of van een voertuig met meer dan twee wielen is verboden bij het naderen van de top van een helling en in bochten, wanneer de zichtbaarheid onvoldoende is, behalve indien kan ingehaald worden zonder de doorlopende witte streep te overschrijden die het voor de tegenliggers bestemde deel van de rijbaan afluïjnt.	1	0,00 %
Wegcode (rest)	De overtreding op de hierna vermelde bepalingen wordt beschouwd als overtreding van 4de graad krachtens artikel 4.4° van KB 30-09-2005 : Art. 20.3.1°. Het is verboden zich op een overweg te begeven wanneer de slagbomen in beweging of gesloten zijn.	1	0,00 %
Wegcode (rest)	De overtreding op de hierna vermelde bepalingen wordt beschouwd als overtreding van 4de graad krachtens artikel 4.5° van KB 30-09-2005 :Art. 21.4.2°. Op autosnelwegen is het verboden te keren.	1	0,00 %

(*) % ten opzichte van totaal aantal inbreuken



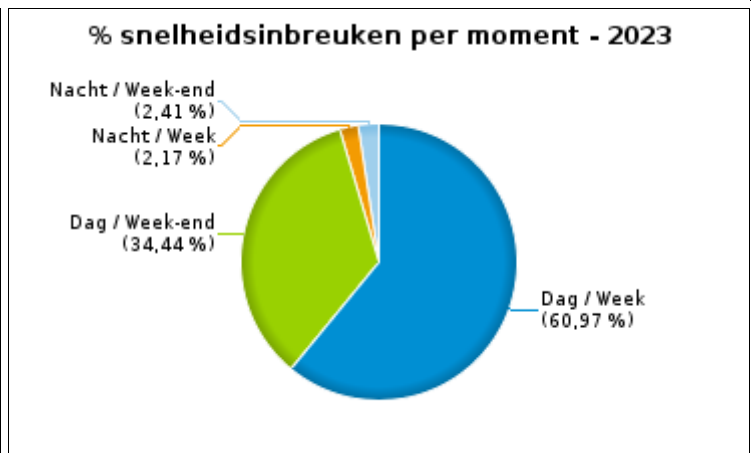
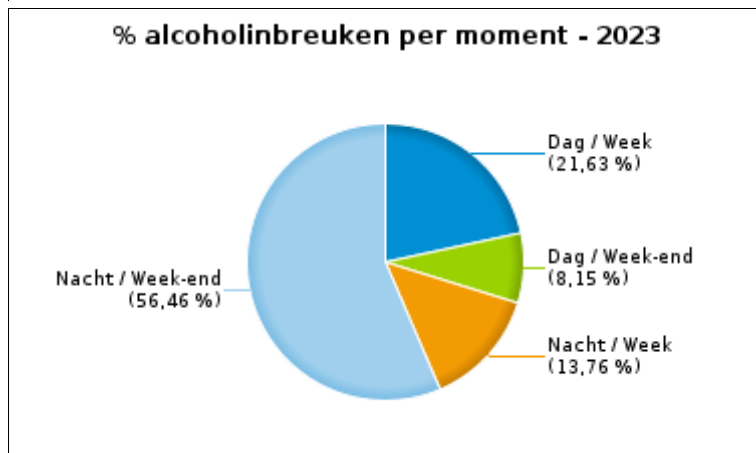
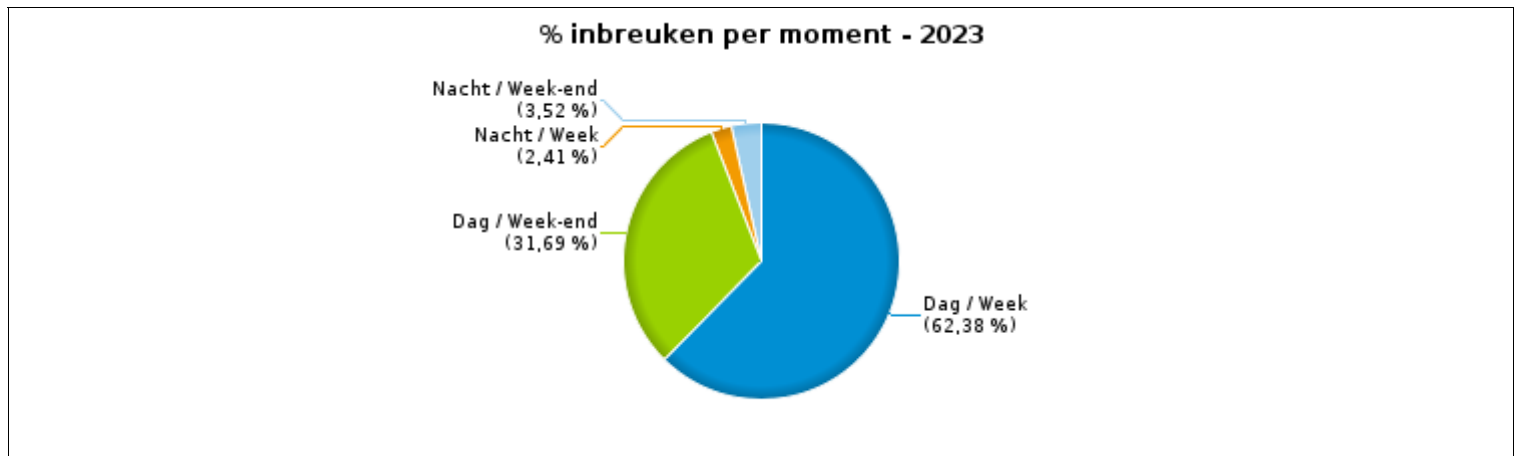
VERKEERSINBREUKEN (autosnelwegen inbegrepen) : MOMENT

Aantal inbreuken per moment van de week 2023

	Week			Week-end			TOTAAL
	Dag	Nacht	Subtotaal	Dag	Nacht	Subtotaal	
Snelheid	12.760	455	13.215	7.207	505	7.712	20.927
Stilstaan en parkeren	600	14	614	406	13	419	1.033
GSM	904	0	904	71	3	74	978
Helm en beschermende kledij	5	0	5	8	1	9	14
Gordel en kinderzitje	117	4	121	28	12	40	161
Verkeerslichten	27	3	30	4	0	4	34
Wegcode (rest)	338	15	353	69	26	95	448
Alcohol	77	49	126	29	201	230	356
Drugs	82	17	99	20	30	50	149
Inschrijving	106	8	114	25	14	39	153
Rijbewijs	76	12	88	25	30	55	143
Technische eisen	496	26	522	114	44	158	680
Verzekering	44	5	49	8	9	17	66
Zwaar vervoer	235	5	240	47	7	54	294
Andere	2	0	2	0	0	0	2
Onbekend	1	0	1	0	0	0	1
TOTAAL	15.870	613	16.483	8.061	895	8.956	25.439

Weekend: van vrijdag 22.00u tot maandag 06.00u
Week: van maandag 06.00u tot vrijdag 22.00u

Dag: van 06.00u tot 22.00u
Nacht: van 22.00u tot 06.00u





SNELHEIDSINBREUKEN (autosnelwegen inbegrepen) : PLAATS

2023

Eupen

Straat	Huis nr	Km paal	0-10 km/u te snel	11-20 km/u te snel	21-30 km/u te snel	31-40 km/u te snel	>40 km/u te snel	??? km/u te snel	TOTAAL
Aachener Strasse	304		6.325	711	59	8	6	0	7.109
Aachener Strasse	230		117	54	2	0	1	0	174
Aachener Strasse	225		77	59	2	0	0	0	138
Aachener Strasse	224		56	33	1	0	0	0	90
Aachener Strasse	324		52	22	5	0	0	0	79
Aachener Strasse	368		1	11	2	1	1	0	16
Aachener Strasse	129		0	0	1	0	0	0	1
Aachener Strasse	249		0	0	0	0	0	1	1
Aachener Strasse	349		0	0	0	0	0	1	1
Aachener Strasse			0	0	0	0	0	1	1
Bahnhofstrasse			0	0	0	0	0	2	2
Bergstrasse	12		0	0	0	0	0	1	1
Gemehret	41		84	72	7	1	0	0	164
Gemehret	37		4	7	0	0	0	0	11
Gemehret	34		3	2	0	0	0	0	5
Herbesthaler Strasse			0	0	2	0	1	2	5
Herbesthaler Strasse	1		0	0	1	0	0	0	1
Herbesthaler Strasse	128		0	1	0	0	0	0	1
Herbesthaler Strasse	303		0	0	0	0	0	1	1
Hochstrasse	101		0	0	0	0	0	1	1
Hufengasse			0	0	0	0	0	1	1
Hugo-Zimmermann-Strasse			0	0	0	0	0	1	1
Industriestrasse	23		10	4	0	0	0	0	14
Klosterstrasse	1		0	0	0	2	0	0	2
Malmedyer Strasse	88		0	605	111	15	1	0	732
Malmedyer Strasse	119		248	209	49	9	1	0	516
Malmedyer Strasse	122		53	63	11	3	3	0	133
Malmedyer Strasse	117		22	13	3	1	0	0	39



SNELHEIDSINBREUKEN (autosnelwegen inbegrepen) : PLAATS

2023

Eupen

Straat	Huis nr	Km paal	0-10 km/u te snel	11-20 km/u te snel	21-30 km/u te snel	31-40 km/u te snel	>40 km/u te snel	??? km/u te snel	TOTAAL
Malmedyer Strasse	110		13	13	1	0	0	0	27
Monschauer Strasse	13		101	50	4	0	1	0	156
Monschauer Strasse	27		29	15	2	0	0	0	46
Monschauer Strasse	108		1	2	0	0	0	0	3
Neustrasse	83		51	38	1	0	0	0	90
Nöretherstrasse			0	0	0	0	0	1	1
Oestrasse	41		318	432	81	12	0	0	843
Oestrasse	44		52	91	16	7	3	0	169
Oestrasse	54		25	20	2	2	2	0	51
Oestrasse			18	9	1	0	0	0	28
Rotenberg			0	0	1	1	0	0	2
Schönefelderweg	170		40	38	4	0	0	0	82
Simarstrasse	92		0	0	0	0	0	1	1
Stendrich	86		0	0	0	0	0	1	1
Vervierser Strasse	70		259	125	16	5	3	0	408
Vervierser Strasse	78		55	38	7	1	0	0	101
Vervierser Strasse	84		40	44	9	2	0	0	95
Vervierser Strasse	66		32	45	9	2	0	0	88
Vervierser Strasse	76		34	19	3	1	0	0	57
Vervierser Strasse	86		5	8	0	1	0	0	14
Vervierser Strasse	89		4	5	0	0	0	0	9
Vervierser Strasse	44		0	0	1	0	0	0	1
Vervierser Strasse			0	0	0	0	0	1	1
Weimser Strasse	30		184	96	11	0	0	0	291
Weimser Strasse	47		0	0	0	0	0	2	2
TOTAAL			8.313	2.954	425	74	23	18	11.807

La Calamine



SNELHEIDSINBREUKEN (autosnelwegen inbegrepen) : PLAATS

2023

La Calamine

Straat	Huis nr	Km paal	0-10 km/u te snel	11-20 km/u te snel	21-30 km/u te snel	31-40 km/u te snel	>40 km/u te snel	??? km/u te snel	TOTAAL
Astener Strasse	23		195	230	38	8	3	0	474
Astener Strasse	22		259	111	13	2	2	0	387
Hauseter Strasse	15		18	0	0	0	0	0	18
Heygraben			0	0	0	0	0	1	1
Knippstrasse			0	0	0	0	0	1	1
Lütticher Strasse	28		0	365	62	7	5	0	439
Lütticher Strasse	86		218	96	14	4	0	0	332
Lütticher Strasse	84		17	10	0	0	0	0	27
Lütticher Strasse	88		13	13	0	0	0	0	26
Lütticher Strasse	348		1	3	1	0	0	0	5
Lütticher Strasse	89A		2	1	1	0	0	0	4
Moresneter Strasse	121		12	12	2	0	0	0	26
Moresneter Strasse			0	0	0	0	0	1	1
N3 Richting Brussel			0	0	0	0	0	1	1
Schützenstrasse	40		0	0	0	0	0	1	1
TOTAAL			735	841	131	21	10	5	1.743

Lontzen

Straat	Huis nr	Km paal	0-10 km/u te snel	11-20 km/u te snel	21-30 km/u te snel	31-40 km/u te snel	>40 km/u te snel	??? km/u te snel	TOTAAL
A3-E40 Richting Aachen (D)		126.4	0	0	0	0	0	5	5
A3-E40 Richting Aachen (D)			0	0	0	0	0	1	1
A3-E40 Richting Brussel			0	0	0	0	0	2	2
A3-E40 Richting Brussel Afrit 38 Eupen 2			0	0	0	0	0	2	2
Astener Strasse	23		0	0	0	0	0	1	1
Astener Strasse			0	0	0	0	0	1	1
Dorfstrasse	15		328	152	19	0	0	0	499
Dorfstrasse	16		13	7	0	0	0	0	20



SNELHEIDSINBREUKEN (autosnelwegen inbegrepen) : PLAATS

2023

Lontzen

Straat	Huis nr	Km paal	0-10 km/u te snel	11-20 km/u te snel	21-30 km/u te snel	31-40 km/u te snel	>40 km/u te snel	??? km/u te snel	TOTAAL
Dorfstrasse			0	0	0	0	0	1	1
Hochstrasse	31		163	102	16	3	0	0	284
Hochstrasse	27		8	4	0	0	0	0	12
Ketteniser Strasse	97		241	293	47	10	2	0	593
Ketteniser Strasse	79		8	292	30	3	0	0	333
Ketteniser Strasse	93		32	31	8	4	1	0	76
Limburger Strasse	112		128	194	40	5	4	0	371
Limburger Strasse	110		88	69	20	1	2	0	180
Lütticher Strasse	82		218	143	37	7	7	0	412
Lütticher Strasse	122		78	65	12	2	1	0	158
Lütticher Strasse	116		62	27	5	0	0	0	94
Lütticher Strasse	124		15	20	3	0	0	0	38
Lütticher Strasse			0	0	0	0	0	1	1
Merolser Strasse	92		57	37	2	0	0	0	96
Merolser Strasse	99		28	18	1	0	0	0	47
Merolser Strasse	101		8	10	0	1	0	0	19
Montzener Strasse	175		7	3	0	0	0	0	10
Neutralstrasse	257		81	32	3	0	0	0	116
Neutralstrasse	262		62	24	3	0	0	0	89
Neutralstrasse	272		22	9	0	0	0	0	31
Neutralstrasse	264		17	8	0	0	0	0	25
Neutralstrasse	278		6	4	0	0	0	0	10
TOTAAL			1.670	1.544	246	36	17	14	3.527

Raeren

Straat	Huis nr	Km paal	0-10 km/u te snel	11-20 km/u te snel	21-30 km/u te snel	31-40 km/u te snel	>40 km/u te snel	??? km/u te snel	TOTAAL
Aachener Strasse	245		130	47	3	0	1	0	181



SNELHEIDSINBREUKEN (autosnelwegen inbegrepen) : PLAATS

2023

Raeren

Straat	Huis nr	Km paal	0-10 km/u te snel	11-20 km/u te snel	21-30 km/u te snel	31-40 km/u te snel	>40 km/u te snel	??? km/u te snel	TOTAAL
Aachener Strasse	239		81	51	4	2	0	0	138
Aachener Strasse	261		11	5	1	0	0	0	17
Aachener Strasse	263		5	2	0	0	0	0	7
Aachener Strasse			0	0	0	0	0	1	1
Asteneter Strasse	23		13	30	6	0	0	0	49
Bahnhofstrasse	35		2	1	0	0	0	0	3
Belven	77		90	56	1	1	0	0	148
Belven	73		69	28	4	0	0	0	101
Belven	53		24	31	4	0	0	0	59
Belven	81		26	16	1	0	0	0	43
Belven	58		11	11	1	0	0	0	23
Eupener Strasse	47		197	41	2	0	0	0	240
Eupener Strasse	42		123	84	8	2	1	0	218
Eupener Strasse	45		78	58	6	0	0	0	142
Eupener Strasse	107		48	35	11	1	1	0	96
Eupener Strasse	29		15	12	1	0	0	0	28
Eupener Strasse	83		0	0	0	1	0	0	1
Eynattener Strasse	137		137	112	14	3	0	0	266
Eynattener Strasse	162		64	43	6	0	0	0	113
Frepert	64		194	149	11	1	2	0	357
Frepert	80		224	69	13	1	0	0	307
Frepert	67		152	87	16	4	0	0	259
Hauptstrasse	53		46	7	3	0	0	0	56
Hauptstrasse	81		35	15	2	0	0	0	52
Hauptstrasse	58		14	3	0	0	0	0	17
Hauptstrasse	68		9	2	0	0	0	0	11
Hauseter Strasse	88		21	1	0	0	0	0	22
Hauseter Strasse	59		0	0	0	0	0	1	1



SNELHEIDSINBREUKEN (autosnelwegen inbegrepen) : PLAATS

2023

Raeren

Straat	Huis nr	Km paal	0-10 km/u te snel	11-20 km/u te snel	21-30 km/u te snel	31-40 km/u te snel	>40 km/u te snel	??? km/u te snel	TOTAAL
Hergenrather Strasse	64		48	43	8	1	0	0	100
Hergenrather Strasse	22		9	9	1	0	0	0	19
Kirchstrasse	117		82	50	4	0	1	0	137
Lichtenbuscher Strasse	87		93	93	10	4	0	0	200
Lichtenbuscher Strasse	67		32	21	3	0	0	0	56
Lichtenbuscher Strasse	270		25	26	0	0	0	0	51
Lichtenbuscher Strasse	216		15	8	1	0	0	0	24
Lichtenbuscher Strasse	56		0	0	0	0	1	2	3
Neudorfer Strasse	14		32	11	0	0	0	0	43
Neustrasse	43		35	29	4	0	0	0	68
Petergensfeld	36		43	27	3	0	0	0	73
Roetgener Strasse	65		41	47	9	6	2	0	105
Walheimer Strasse	43		5	3	0	0	0	0	8
Walheimer Strasse	51		6	1	0	0	0	0	7
TOTAAL			2.285	1.364	161	27	9	4	3.850



SNELHEIDSINBREUKEN (autosnelwegen inbegrepen) : SNELHEIDSREGIME

2023

toegelaten snelheid	0-10 km/u te snel	11-20 km/u te snel	21-30 km/u te snel	31-40 km/u te snel	>40 km/u te snel	??? km/u te snel	TOTAAL
30	1.202	678	66	4	3	0	1.953
50	11.377	5.717	820	139	45	0	18.098
60	15	11	4	0	0	0	30
70	408	284	65	10	9	0	776
90	1	11	2	1	1	0	16
Onbekend	0	2	6	4	1	41	54
TOTAAL	13.003	6.703	963	158	59	41	20.927



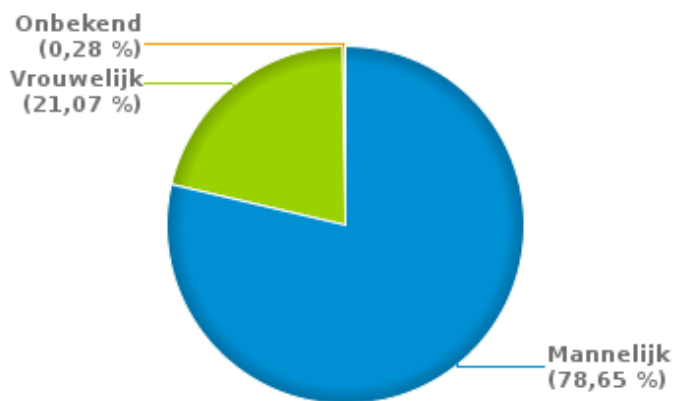
VERKEERSINBREUKEN (autosnelwegen inbegrepen) : PROFILERING

2023

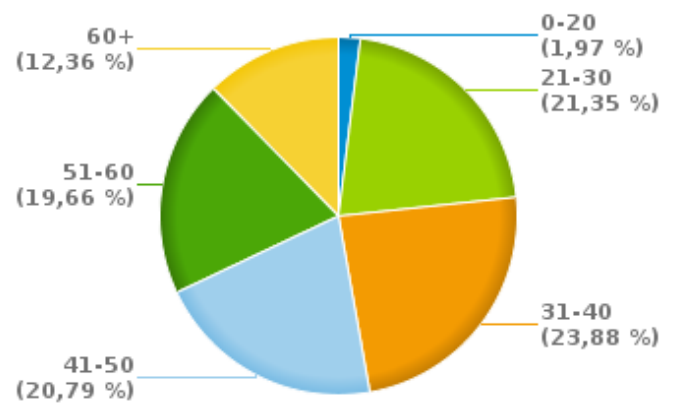
Aantal inbreuken alcohol per geslacht en per leeftijdscategorie

	Mannelijk	Vrouwelijk	Onbekend	TOTAAL
0-20	6	1	0	7
21-30	68	8	0	76
31-40	64	21	0	85
41-50	54	19	1	74
51-60	51	19	0	70
60+	37	7	0	44
TOTAAL	280	75	1	356

% Alcoholinbreuken per geslacht - 2023



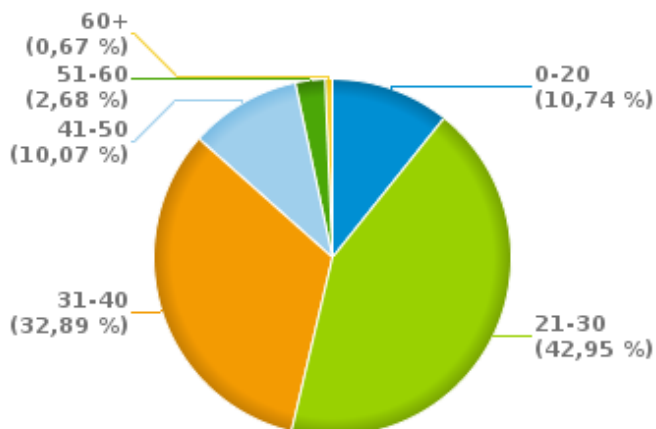
% Alcoholinbreuken per leeftijd - 2023



Aantal inbreuken drugs per geslacht en per leeftijdscategorie

	Mannelijk	Vrouwelijk	Onbekend	TOTAAL
0-20	15	1	0	16
21-30	54	8	2	64
31-40	42	7	0	49
41-50	13	2	0	15
51-60	4	0	0	4
60+	0	1	0	1
TOTAAL	128	19	2	149

% Drugsinbreuken per leeftijd - 2023



% Drugsinbreuken per geslacht - 2023





VERKEERSINBREUKEN

REPORT FILTERS

Begin jaar van de inbreuken	2015
Einde jaar van de inbreuken	2023
Trimester	Trim. 1;Trim. 2;Trim. 3;Trim. 4
Datum van afsluiting van de gegevensbank	30/04/24
Politiezone	PZ WESER-GOHL (EUPEN)
Lokale/federale eenheid	
Op/Buiten snelweg	(autosnelwegen inbegrepen)
Vaststellende politie-eenheid	

Refresh report datum	01/07/2024 10:22:01
-----------------------------	---------------------