

**Overzicht  
Verkeersinbreuken  
(autosnelwegen inbegrepen)  
2023**

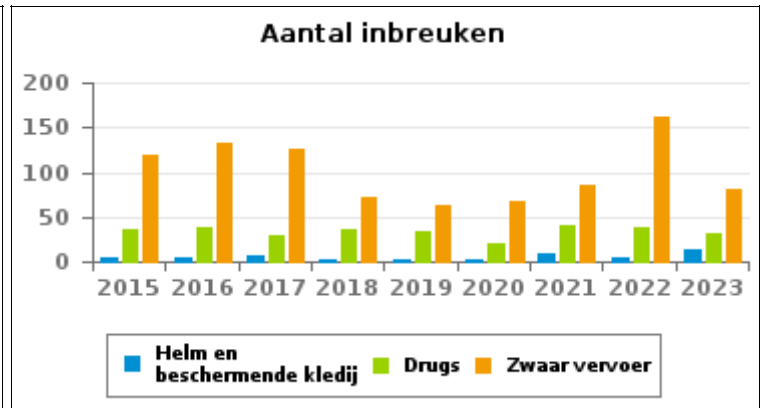
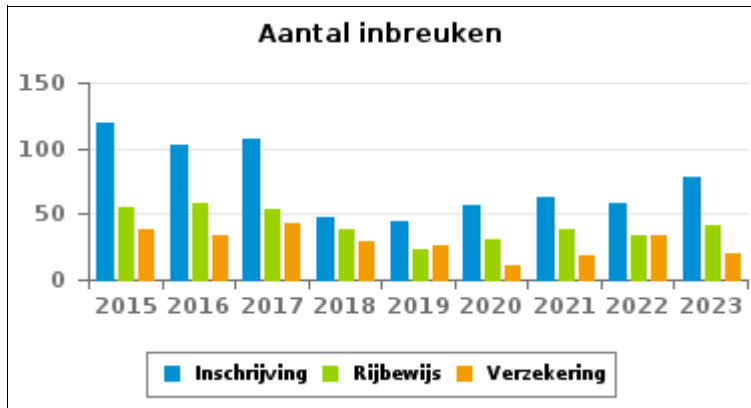
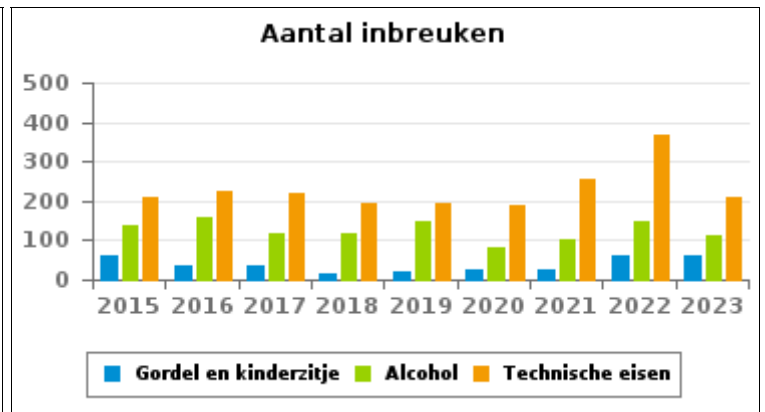
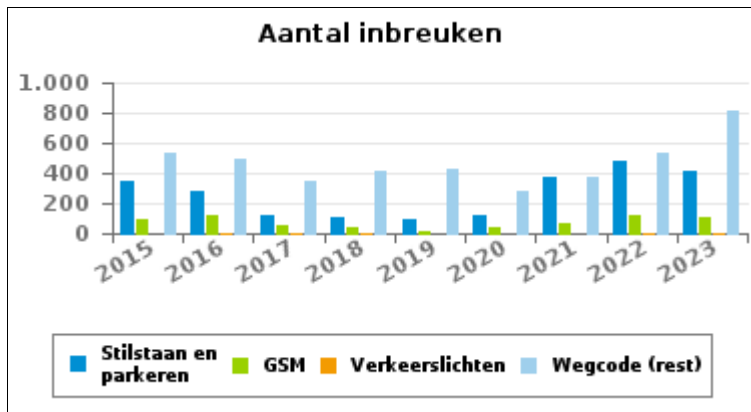
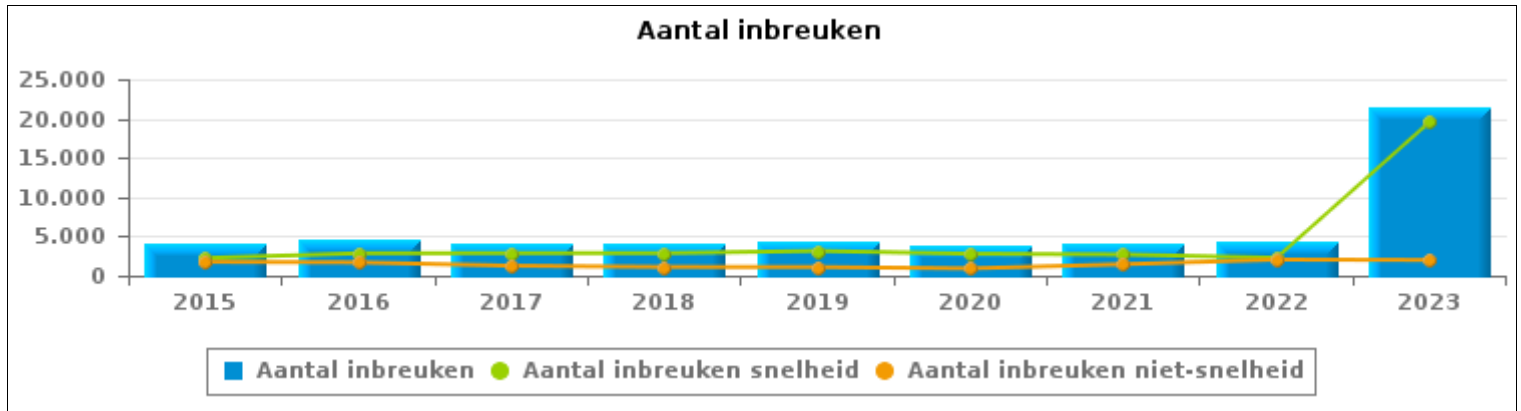
**PZ EIFEL (SAINT-VITH)**



# VERKEERSINBREUKEN (autosnelwegen inbegrepen) : ALGEMEEN OVERZICHT

## Vergelijking per jaar: 2015-2023

	2015	2016	2017	2018	2019	2020	2021	2022	2023
<b>TOTAAL AANTAL INBREUKEN</b>	<b>4.003</b>	<b>4.537</b>	<b>4.132</b>	<b>3.977</b>	<b>4.248</b>	<b>3.709</b>	<b>4.146</b>	<b>4.313</b>	<b>21.542</b>
<b>INBREUKEN PER THEMA</b>									
	2015	2016	2017	2018	2019	2020	2021	2022	2023
Snelheid	2.247	2.845	2.872	2.866	3.150	2.786	2.692	2.271	19.549
Stilstaan en parkeren	349	286	125	107	96	115	370	474	418
GSM	94	124	48	34	18	45	71	116	107
Helm en beschermende kledij	4	5	6	3	2	2	10	5	14
Gordel en kindersitje	59	35	34	15	19	23	23	61	61
Verkeerslichten	0	2	5	5	0	0	0	3	1
Wegcode (rest)	533	491	351	410	429	274	378	540	812
Alcohol	137	156	115	118	148	83	100	150	112
Drugs	36	38	30	37	33	21	40	39	32
Inschrijving	119	102	107	47	45	56	62	58	78
Rijbewijs	55	58	54	39	23	30	39	33	42
Technische eisen	211	225	217	195	195	191	254	367	209
Verzekering	39	33	43	29	26	11	18	33	20
Zwaar vervoer	120	133	125	72	62	68	86	162	80
Andere	0	4	0	0	2	4	3	1	4
Onbekend	0	0	0	0	0	0	0	0	3



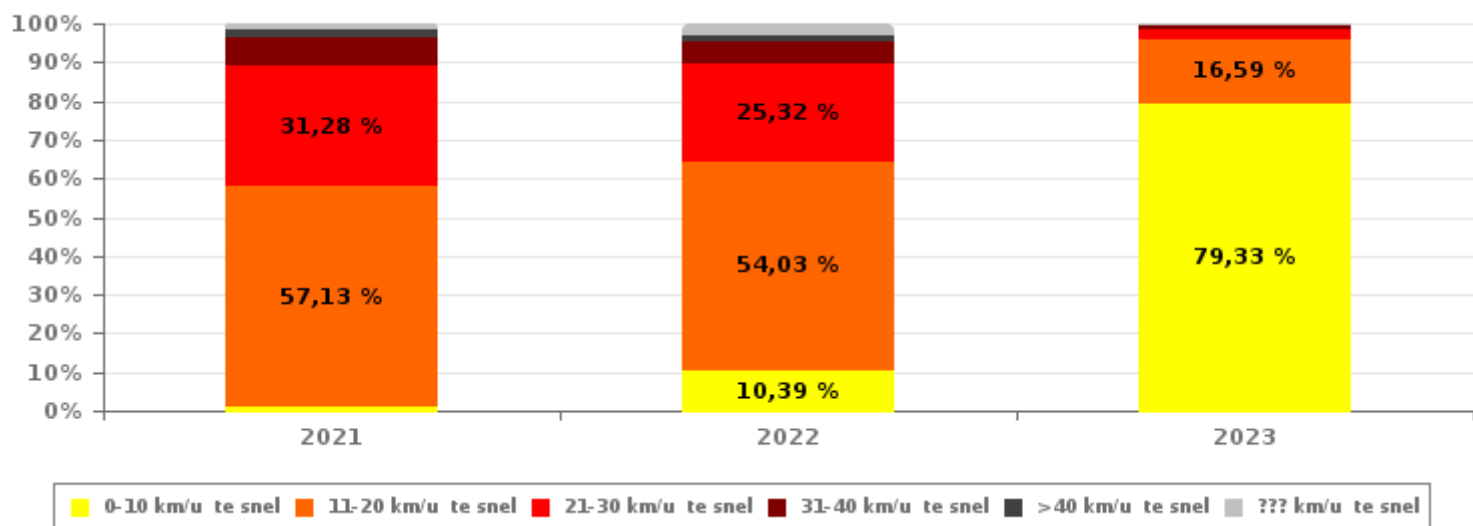


# VERKEERSINBREUKEN (autosnelwegen inbegrepen) : ALGEMEEN OVERZICHT INBREUKEN PER ZWAARTEGRAAD

Vergelijking per jaar: 2015-2023

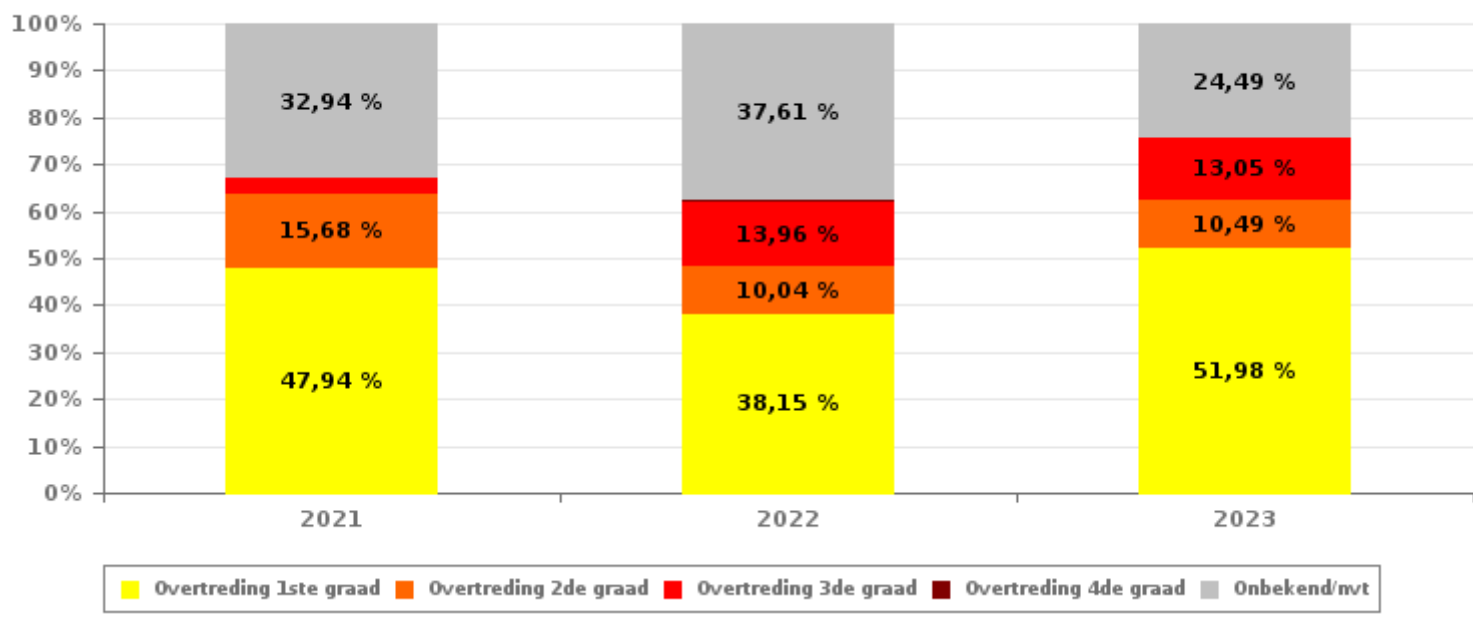
SNELHEID	2015	2016	2017	2018	2019	2020	2021	2022	2023
0-10 km/u te snel	9	4	0	4	19	5	23	236	15.508
11-20 km/u te snel	1.244	1.524	1.540	1.635	1.839	1.589	1.538	1.227	3.243
21-30 km/u te snel	655	917	913	917	996	894	842	575	541
31-40 km/u te snel	167	235	258	190	195	200	187	122	141
>40 km/u te snel	49	65	83	68	60	58	61	45	60
??? km/u te snel	123	100	78	52	41	40	41	66	56
<b>Subtotaal SNELHEID</b>	<b>2.247</b>	<b>2.845</b>	<b>2.872</b>	<b>2.866</b>	<b>3.150</b>	<b>2.786</b>	<b>2.692</b>	<b>2.271</b>	<b>19.549</b>

Aantal (snelheid) inbreuken : indeling per graad



NIET-SNELHEID	2015	2016	2017	2018	2019	2020	2021	2022	2023
1ste graad	820	683	482	509	483	355	697	779	1.036
2de graad	361	381	184	116	146	171	228	205	209
3de graad	92	73	76	53	42	64	50	285	260
4de graad	2	5	4	8	3	6	0	5	0
Onbekend/NVT	481	550	514	425	424	327	479	768	488
<b>Subtotaal NIET-SNELHEID</b>	<b>1.756</b>	<b>1.692</b>	<b>1.260</b>	<b>1.111</b>	<b>1.098</b>	<b>923</b>	<b>1.454</b>	<b>2.042</b>	<b>1.993</b>

Aantal (niet-snelheid) inbreuken : indeling per graad





## VERKEERSINBREUKEN (autosnelwegen inbegrepen) : ALGEMEEN OVERZICHT

## Vergelijking per maand voor het jaar 2023

	Jan	Feb	Maa	Apr	Mei	Jun	Jul	Aug	Sep	Okt	Nov	Dec	TOTAAL
<b>TOTAAL AANTAL INBREUKEN</b>	<b>1.023</b>	<b>909</b>	<b>916</b>	<b>826</b>	<b>673</b>	<b>748</b>	<b>3.640</b>	<b>3.806</b>	<b>2.397</b>	<b>3.348</b>	<b>2.508</b>	<b>748</b>	<b>21.542</b>
<b>INBREUKEN PER THEMA</b>	<b>Jan</b>	<b>Feb</b>	<b>Maa</b>	<b>Apr</b>	<b>Mei</b>	<b>Jun</b>	<b>Jul</b>	<b>Aug</b>	<b>Sep</b>	<b>Okt</b>	<b>Nov</b>	<b>Dec</b>	<b>TOTAAL</b>
Snelheid	873	757	840	623	540	495	3.513	3.695	2.219	3.100	2.335	559	19.549
Stilstaan en parkeren	8	10	3	6	35	128	62	49	95	6	11	5	418
GSM	10	7	5	18	24	7	6	4	5	12	4	5	107
Helm en beschermende kledij	0	0	1	0	3	4	1	2	2	1	0	0	14
Gordel en kinderzitje	6	9	5	6	5	13	4	3	3	6	1	0	61
Verkeerslichten	0	1	0	0	0	0	0	0	0	0	0	0	1
Wegcode (rest)	65	51	19	117	21	42	15	20	43	141	129	149	812
Alcohol	8	11	6	12	11	8	9	5	11	16	7	8	112
Drugs	2	3	9	4	1	2	2	0	1	5	1	2	32
Inschrijving	6	6	2	5	8	6	9	12	8	9	4	3	78
Rijbewijs	7	7	4	4	3	5	0	5	2	3	2	0	42
Technische eisen	27	38	16	22	15	20	16	8	8	16	8	15	209
Verzekering	2	1	0	2	5	1	1	3	0	2	2	1	20
Zwaar vervoer	8	5	6	7	2	17	1	0	0	29	4	1	80
Andere	1	3	0	0	0	0	0	0	0	0	0	0	4
Onbekend	0	0	0	0	0	0	1	0	0	2	0	0	3
<b>INBREUKEN PER ZWAARTEGRAAD</b>	<b>Jan</b>	<b>Feb</b>	<b>Maa</b>	<b>Apr</b>	<b>Mei</b>	<b>Jun</b>	<b>Jul</b>	<b>Aug</b>	<b>Sep</b>	<b>Okt</b>	<b>Nov</b>	<b>Dec</b>	<b>TOTAAL</b>
<b>SNELHEID</b>	<b>Jan</b>	<b>Feb</b>	<b>Maa</b>	<b>Apr</b>	<b>Mei</b>	<b>Jun</b>	<b>Jul</b>	<b>Aug</b>	<b>Sep</b>	<b>Okt</b>	<b>Nov</b>	<b>Dec</b>	<b>TOTAAL</b>
0-10 km/u te snel	547	487	547	485	412	391	2.861	3.098	1.820	2.558	1.886	416	15.508
11-20 km/u te snel	243	211	234	102	95	77	544	507	325	437	361	107	3.243
21-30 km/u te snel	58	34	42	23	24	14	70	70	54	71	57	24	541
31-40 km/u te snel	11	16	10	8	6	6	21	15	11	17	16	4	141
>40 km/u te snel	4	2	2	3	1	2	15	3	5	9	12	2	60
??? km/u te snel	10	7	5	2	2	5	2	2	4	8	3	6	56
<b>Subtotaal SNELHEID</b>	<b>873</b>	<b>757</b>	<b>840</b>	<b>623</b>	<b>540</b>	<b>495</b>	<b>3.513</b>	<b>3.695</b>	<b>2.219</b>	<b>3.100</b>	<b>2.335</b>	<b>559</b>	<b>19.549</b>
<b>NIET-SNELHEID</b>	<b>Jan</b>	<b>Feb</b>	<b>Maa</b>	<b>Apr</b>	<b>Mei</b>	<b>Jun</b>	<b>Jul</b>	<b>Aug</b>	<b>Sep</b>	<b>Okt</b>	<b>Nov</b>	<b>Dec</b>	<b>TOTAAL</b>
1ste graad	35	35	13	112	43	158	73	60	136	134	106	131	1.036
2de graad	24	20	8	17	15	27	19	24	17	14	17	7	209
3de graad	37	31	12	29	34	16	7	5	5	28	26	30	260
4de graad	0	0	0	0	0	0	0	0	0	0	0	0	0
Onbekend/NVT	54	66	43	45	41	52	28	22	20	72	24	21	488
<b>Subtotaal NIET-SNELHEID</b>	<b>150</b>	<b>152</b>	<b>76</b>	<b>203</b>	<b>133</b>	<b>253</b>	<b>127</b>	<b>111</b>	<b>178</b>	<b>248</b>	<b>173</b>	<b>189</b>	<b>1.993</b>



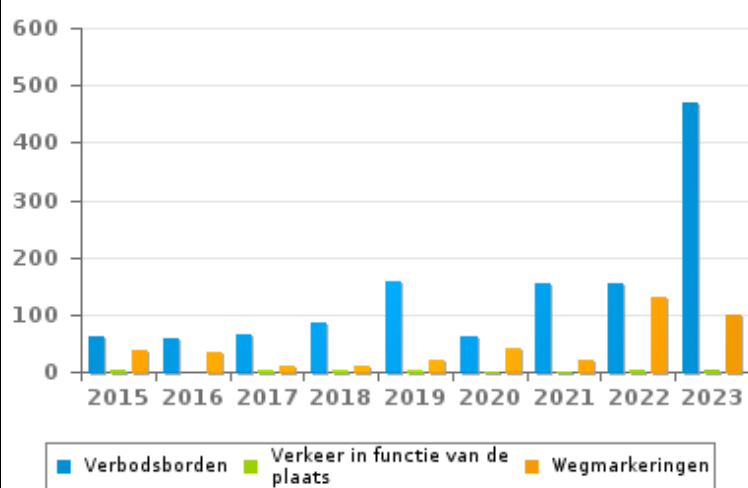
# VERKEERSINBREUKEN (autosnelwegen inbegrepen) : ALGEMEEN OVERZICHT (DETAIL)

Vergelijking per jaar: 2015-2023

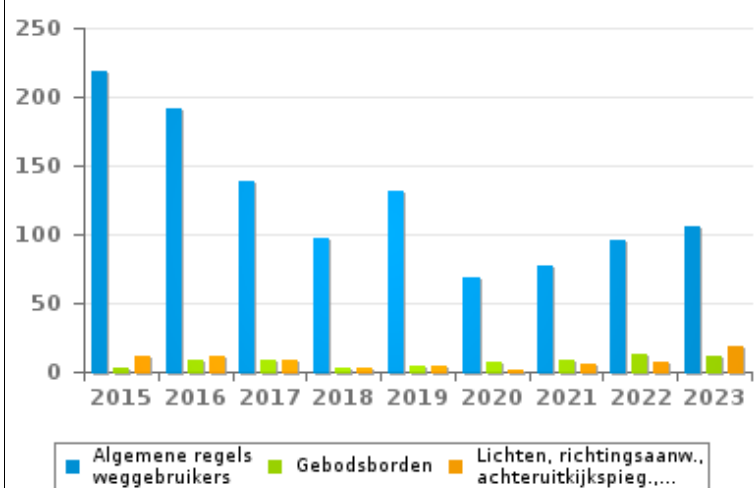
## Wegcode(rest)

	2015	2016	2017	2018	2019	2020	2021	2022	2023
Verbodsborden	63	58	66	87	159	62	154	153	471
Algemene regels weggebruikers	219	192	139	97	132	69	77	96	106
Lading van goederen (Wegcode)	98	74	44	51	29	22	20	53	49
Wegmarkeringen	38	34	9	11	19	40	21	132	100
Wegcode: andere	29	42	23	104	29	26	52	41	18
Rijbewegingen	27	24	9	29	18	16	14	18	16
Voorrang	14	23	10	14	11	5	14	7	14
Lichten, richtingsaanw., achteruitkijkspieg.,....	12	12	9	3	5	2	6	7	18
Bevelen van bevoegde personen	12	8	11	3	6	9	4	10	4
Gebodsborden	3	8	8	3	5	7	9	13	11
Gedrag tov bepaalde weggebruikers	10	9	17	4	2	2	5	2	2
Vervoer van personen (Wegcode)	5	7	1	2	12	13	1	6	1
Verkeer in functie van de plaats	3	0	5	2	2	1	1	2	2
<b>TOTAAL</b>	<b>533</b>	<b>491</b>	<b>351</b>	<b>410</b>	<b>429</b>	<b>274</b>	<b>378</b>	<b>540</b>	<b>812</b>

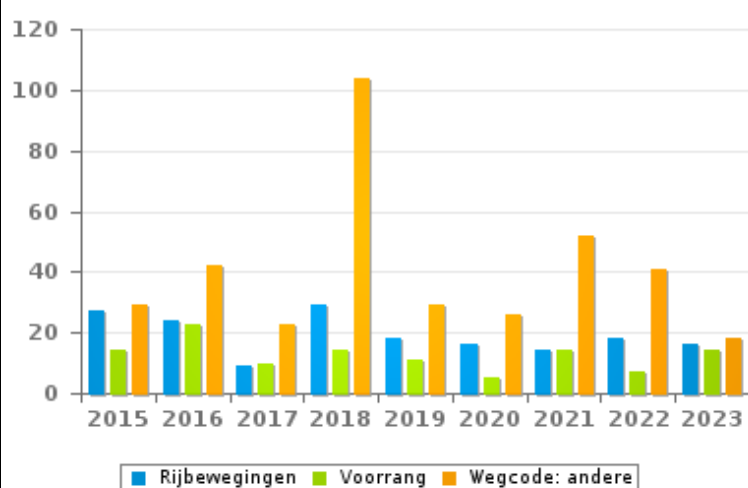
Aantal inbreuken



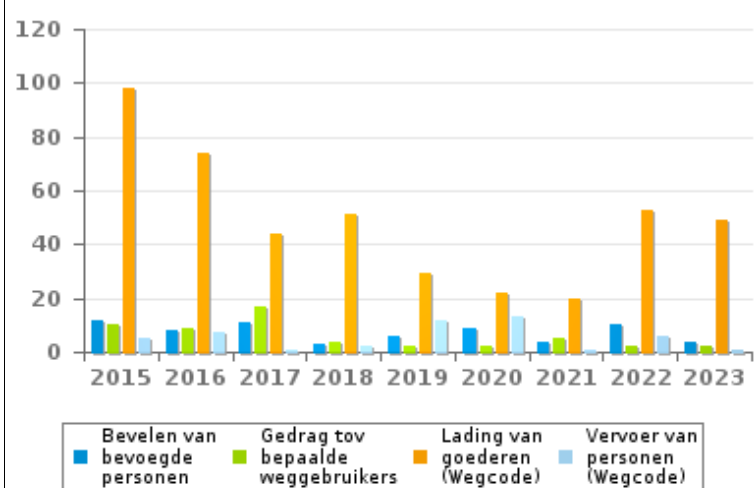
Aantal inbreuken



Aantal inbreuken



Aantal inbreuken





## VERKEERSINBREUKEN (autosnelwegen inbegrepen) : TOP 5

2023

**Alle inbreuken**

Thema	Wetsartikel	Aantal inbreuken	% (*)
Snelheid	(Opgelet: de onderstaande overtreding is alleen geldig voor Waals Gewest) Art. 11.1. Binnen de bebouwde kommen is de snelheid beperkt tot 50 km per uur [...].	15.998	74,26 %
Snelheid	(Opgelet: de onderstaande overtreding is alleen geldig voor Waals Gewest) Snelheidsbeperking / andere openbare wegen (buiten bebouwde kom) / voertuigen en slepen > 7,5 ton. Art. 11.3.2°. De snelheid van de voertuigen is volgens de aard van het voertuig, beperkt tot 60 km per uur voor andere voertuigen en slepen met luchtbanden en met een maximale toegelaten massa van meer dan 7,5 ton, behalve op de onder 11.2.1° en 11.2.2°a) [van KB 01-12-1975] bedoelde wegen.	1.453	6,74 %
Snelheid	(Opgelet: de onderstaande overtreding is alleen geldig voor Waals Gewest) Art. 22quater. Binnen de zones afgebakend door de verkeersborden F4a en F4b is de snelheid beperkt tot 30 km per uur.	1.042	4,84 %
Snelheid	(Opgelet: de onderstaande overtreding is alleen geldig voor Waals Gewest) Art. 11.2.2°.b). Buiten de bebouwde kommen is de snelheid beperkt tot 90 km per uur op de andere openbare wegen.	548	2,54 %
Wegcode (rest)	Art. 5. De weggebruikers moeten de verkeerslichten, verkeersborden en wegmarkeringen in acht nemen wanneer deze regelmatig zijn naar de vorm, voldoende zichtbaar zijn en overeenkomstig de voorschriften van [...] [het algemeen] reglement [op de politie van het wegverkeer en van het gebruik van de openbare weg] zijn aangebracht. Art. 68.3. [...] Bord C3: Verboden toegang, in beide richtingen, voor iedere bestuurder.	414	1,92 %

**VERKEERSINBREUKEN (autosnelwegen inbegrepen) : TOP 5****2023*****4de graadsinbreuken***

Thema	Wetsartikel	Aantal inbreuken	% (*)

(\*) % ten opzichte van totaal aantal inbreuken



# VERKEERSINBREUKEN (autosnelwegen inbegrepen) : MOMENT

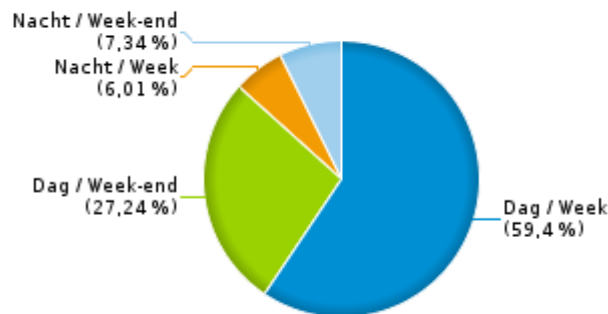
## Aantal inbreuken per moment van de week 2023

	Week			Week-end			TOTAAL
	Dag	Nacht	Subtotaal	Dag	Nacht	Subtotaal	
Snelheid	11.427	1.252	12.679	5.400	1.470	6.870	19.549
Stilstaan en parkeren	167	0	167	247	4	251	418
GSM	98	0	98	9	0	9	107
Helm en beschermende kledij	7	0	7	7	0	7	14
Gordel en kinderzitje	48	2	50	6	5	11	61
Verkeerslichten	0	0	0	0	1	1	1
Wegcode (rest)	696	12	708	77	27	104	812
Alcohol	24	16	40	21	51	72	112
Drugs	19	1	20	8	4	12	32
Inschrijving	48	2	50	26	2	28	78
Rijbewijs	32	3	35	3	4	7	42
Technische eisen	165	4	169	27	13	40	209
Verzekering	18	0	18	2	0	2	20
Zwaar vervoer	41	3	44	35	1	36	80
Andere	4	0	4	0	0	0	4
Onbekend	3	0	3	0	0	0	3
<b>TOTAAL</b>	<b>12.797</b>	<b>1.295</b>	<b>14.092</b>	<b>5.868</b>	<b>1.582</b>	<b>7.450</b>	<b>21.542</b>

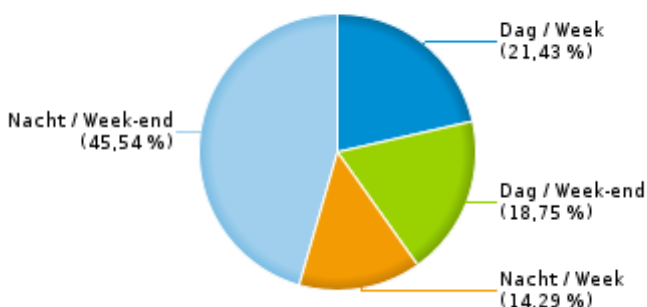
Weekend: van vrijdag 22.00u tot maandag 06.00u  
Week: van maandag 06.00u tot vrijdag 22.00u

Dag: van 06.00u tot 22.00u  
Nacht: van 22.00u tot 06.00u

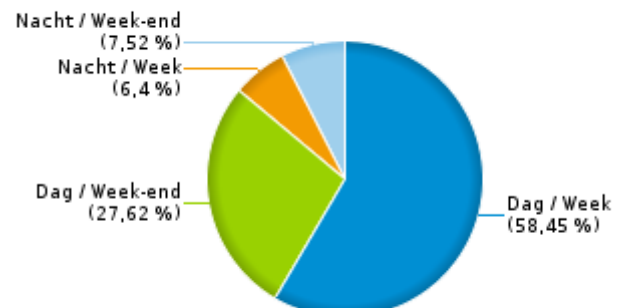
% inbreuken per moment - 2023



% alcoholinbreuken per moment - 2023



% snelheidsinbreuken per moment - 2023







## SNELHEIDSINBREUKEN (autosnelwegen inbegrepen) : PLAATS

2023

## Amblève

Straat	Huis nr	Km paal	0-10 km/u te snel	11-20 km/u te snel	21-30 km/u te snel	31-40 km/u te snel	>40 km/u te snel	??? km/u te snel	TOTAAL
A27-E42 Richting E40 Herve			0	0	1	0	0	0	1
ALTE HOFSTRA E VERS AMEL	51		1	0	0	1	0	0	2
ALTE HOFSTRA E VERS MODERSCHEID	51		0	0	0	0	1	0	1
Alte Hofstrasse	61		0	2	0	2	0	0	4
Auf Eichenhardt	30		2	0	1	0	0	0	3
Auf Eichenhardt	42		0	3	0	0	0	0	3
Büllinger Strasse	65		1	1	1	0	0	0	3
Büllinger Strasse	4A		1	0	0	0	0	0	1
Büllinger Strasse			0	0	0	0	0	1	1
Engelsdorfer Strasse	1		11	30	10	6	4	0	61
Engelsdorfer Strasse			0	0	0	0	0	1	1
Kleeberg			0	0	0	0	0	1	1
Malmedyer Weg	45		5	5	2	0	0	0	12
Medell,Römerstrasse	27		2	0	0	0	0	0	2
Mirfelderbusch	6		2	4	2	0	0	0	8
Mirfelder Busch			12	6	1	0	0	2	21
N658 Amel (N676) - Rocherath - Wahlerscheid (D)		4.6	0	0	0	0	0	1	1
N659 Amel (N676) - Poteau (Sankt-Vith)(N675)		3.7	0	3	0	0	0	0	3
Rechter Strasse			3	2	0	0	0	0	5
Von-Korff-Strasse	85		0	14	6	1	0	0	21
Von-Korff-Strasse	62		2	11	3	0	1	0	17
Von-Korff-Strasse	67		5	2	2	0	0	0	9
Von-Korff-Strasse			0	0	0	0	0	2	2
Weissenbrücke			0	0	0	0	0	1	1
Wereth			0	0	0	0	0	1	1
Zum Höchst	30		0	2	0	0	0	0	2
<b>TOTAAL</b>			<b>47</b>	<b>85</b>	<b>29</b>	<b>10</b>	<b>6</b>	<b>10</b>	<b>187</b>

## Dullenge



## SNELHEIDSINBREUKEN (autosnelwegen inbegrepen) : PLAATS

2023

## Bullange

Straat	Huis nr	Km paal	0-10 km/u te snel	11-20 km/u te snel	21-30 km/u te snel	31-40 km/u te snel	??? km/u te snel	TOTAAL
Büllinger Strasse	97		1	1	0	0	0	2
Hauptstrasse	54		4	0	0	0	0	4
Honsfeld	36		3	13	4	1	0	21
HONSFELD VERS BULLANGE	61		7	4	0	0	0	11
HONSFELD VERS HOLZHEIM	61		7	2	0	0	0	9
Im Kips	11		5	2	2	1	0	10
Losheimergraben	3		0	4	1	1	0	6
Losheimergraben			1	2	0	0	0	3
Malmedyer Strasse	50		2	5	0	0	0	7
Malmedyer Strasse	44		0	2	0	0	0	2
Malmedyer Strasse	62		0	2	0	0	0	2
Malmedyer Strasse	45		0	1	0	0	0	1
Malmedyer Strasse	5		0	1	0	0	0	1
Malmedyer Strasse	66		1	0	0	0	0	1
Mürringen			0	0	0	0	1	1
N626 Sankt-Vith (N62)-Losheimergraben (Büllingen)		17.9	0	0	0	0	1	1
N626 Sankt-Vith (N62)-Losheimergraben (Büllingen)			0	0	0	0	1	1
N632 - MALMEDYER STRA E VERS BULLINGEN CENTRE	5	15.6	31	12	2	0	0	45
N632 - MALMEDYER STRA E VERS BUTGENBACH	5	15.6	37	36	1	0	0	74
N692 Verbindung N658 - N632		1.9	1	0	0	0	0	1
Sankt Vither Strasse	10		12	12	5	0	0	29
Sankt Vither Strasse	15		3	9	0	0	0	12
Sankt Vither Strasse	13		5	3	1	0	0	9
Sankt Vither Strasse	3		1	2	0	0	0	3
Sankt Vither Strasse	17		0	2	0	0	0	2
<b>TOTAAL</b>			<b>121</b>	<b>115</b>	<b>16</b>	<b>3</b>	<b>3</b>	<b>258</b>

## Burg-Reuland



## SNELHEIDSINBREUKEN (autosnelwegen inbegrepen) : PLAATS

2023

## Burg-Reuland

Straat	Huis nr	Km paal	0-10 km/u te snel	11-20 km/u te snel	21-30 km/u te snel	31-40 km/u te snel	>40 km/u te snel	??? km/u te snel	TOTAAL
Brauvennstrasse	3		0	0	0	0	0	2	2
Königshofstrasse	15		18	10	1	0	0	0	29
Königshofstrasse	33		4	3	0	0	0	0	7
Luxemburger Strasse	19		11	9	1	0	0	0	21
N62 - HOHENBUSCH VERS GRUFFLINGEN	4	68.55	626	52	19	9	4	0	710
N62 - HOHENBUSCH VERS SAINT-VITH	4	68.55	963	163	21	9	1	0	1.157
N62 Richting Diekirch (L)			0	0	0	0	0	4	4
N62 - SANKT VITHER STRA E VERS LUXEMBOURG	147	69.69	5.014	1.053	146	47	28	0	6.288
N62 - SANKT VITHER STRA E VERS SAINT-VITH	147	69.69	7.067	979	134	26	16	0	8.222
Oudler			0	0	0	0	0	2	2
Remaklusstrasse			0	0	0	0	0	1	1
RN62 VERS OUDLER		70.1	19	2	1	0	0	0	22
RN62 VERS SANKT VITH		70.1	3	2	0	0	0	0	5
RN827 VERS BEHO		22.5	29	2	0	0	0	0	31
RN827 VERS BEHO		21.9	6	0	0	0	0	0	6
RN827 VERS GRUFFLINGEN		22.5	16	3	0	0	0	0	19
RN827 VERS GRUFFLINGEN		21.9	10	0	0	0	0	0	10
Steinemannstrasse	47		2	1	0	0	0	0	3
St. Vither Strasse	147		21	32	5	0	0	0	58
St. Vither Strasse	112		27	29	1	0	0	0	57
St. Vither Strasse	96		9	10	0	0	0	0	19
St. Vither Strasse			6	5	1	0	0	0	12
St. Vither Strasse	132		9	2	0	0	0	0	11
St.Vither Strasse	147		1	1	0	0	0	0	2
Wemperhardter Strasse	37		4	6	0	0	0	0	10
Wemperhardter Strasse	51		1	2	0	0	0	0	3
WITTEMSTRA E, MALDINGEN			0	0	0	0	0	1	1
Wittemstrasse	34		1	10	3	0	0	0	14



## SNELHEIDSINBREUKEN (autosnelwegen inbegrepen) : PLAATS

2023

## Burg-Reuland

Straat	Huis nr	Km paal	0-10 km/u te snel	11-20 km/u te snel	21-30 km/u te snel	31-40 km/u te snel	>40 km/u te snel	??? km/u te snel	TOTAAL
Wittemstrasse	28		3	2	0	0	0	0	5
<b>TOTAAL</b>			<b>13.870</b>	<b>2.378</b>	<b>333</b>	<b>91</b>	<b>49</b>	<b>10</b>	<b>16.731</b>

## Bütgenbach

Straat	Huis nr	Km paal	0-10 km/u te snel	11-20 km/u te snel	21-30 km/u te snel	31-40 km/u te snel	>40 km/u te snel	??? km/u te snel	TOTAAL
Am Grünen Kloster	3		0	0	1	0	0	0	1
An Sankersborn	35		1	11	4	1	0	0	17
An Sankersborn	14		0	0	0	0	0	1	1
Bahnhofstrasse	73		19	7	4	0	0	0	30
Bahnhofstrasse	22		0	4	0	0	0	0	4
Büllinger Strasse	32		38	29	3	1	0	0	71
Büllinger Strasse	27		7	4	0	0	0	0	11
Büllinger Strasse	36		0	2	0	0	0	0	2
Büllinger Strasse	21		0	0	0	0	0	1	1
Griesdeck	84		8	12	6	3	1	0	30
Griesdeck	10		3	3	2	0	0	0	8
Griesdeck	92		0	3	0	0	0	0	3
Lagerstrasse	21		25	11	6	0	0	0	42
Malmedyer Strasse	56		7	8	2	3	0	0	20
Malmedyer Strasse	66		1	2	0	0	0	0	3
Malmedyer Strasse			0	2	0	0	0	0	2
N632 - MALMEDYER STRA E VERS BUTGENBACH CENTRE	56	10.35	15	17	4	1	0	0	37
N632 - MALMEDYER STRA E VERS WAIMES	56	10.35	10	9	4	1	0	0	24
N647 Sourbrodt (Waimes)(N676) - Bütgenbach (N632)		5.7	0	3	2	1	1	0	7
N669 Kreuzung Stephani - Kalterherberg (D)		3.2	0	1	0	0	0	0	1
RN632 VERS BUTGENBACH		8.6	46	19	3	0	0	0	68



## SNELHEIDSINBREUKEN (autosnelwegen inbegrepen) : PLAATS

2023

## Bütgenbach

Straat	Huis nr	Km paal	0-10 km/u te snel	11-20 km/u te snel	21-30 km/u te snel	31-40 km/u te snel	>40 km/u te snel	??? km/u te snel	TOTAAL
RN632 VERS WAIMES		8.6	25	16	4	0	0	0	45
Trierer Strasse	22		1	7	0	0	0	0	8
Trierer Strasse			0	0	0	0	0	1	1
Weywertz			0	0	0	0	0	1	1
Wirtzfelder Strasse			0	0	0	0	0	1	1
Zum Brand	6		38	32	13	2	0	0	85
Zum Brand			0	0	0	0	0	1	1
Zum Konnenbusch	20		0	0	0	0	0	1	1
Zur Domäne	41		1	2	0	0	0	0	3
Zur Domäne	39		1	0	0	0	0	0	1
Zur Held	16		0	0	0	0	0	1	1
<b>TOTAAL</b>			<b>246</b>	<b>204</b>	<b>58</b>	<b>13</b>	<b>2</b>	<b>8</b>	<b>531</b>

## Saint-Vith

Straat	Huis nr	Km paal	0-10 km/u te snel	11-20 km/u te snel	21-30 km/u te snel	31-40 km/u te snel	>40 km/u te snel	??? km/u te snel	TOTAAL
A27-E42 Richting Duitsland			0	0	0	0	0	4	4
A27-E42 Richting Duitsland		48.0	0	1	0	0	0	0	1
A27-E42 Richting Duitsland Parking Emmelser Wald			0	0	0	0	0	2	2
A27-E42 Richting E40 Herve			0	0	0	0	0	2	2
A27-E42 Richting E40 Herve		46.0	0	0	0	0	0	1	1
A27-E42 Richting E40 Herve		53.3	0	0	0	0	0	1	1
A27-E42 Richting E40-Herve Parking Emmelser Wald			0	0	0	0	0	1	1
Aachener Strasse	77		12	13	1	0	0	0	26
Aachener Strasse	123		9	9	0	0	0	0	18
Aachener Strasse			6	7	0	0	0	0	13
Aachener Strasse	71		2	6	0	0	0	0	8
Aachener Strasse	117		1	5	1	0	0	0	7



## SNELHEIDSINBREUKEN (autosnelwegen inbegrepen) : PLAATS

2023

## Saint-Vith

Straat	Huis nr	Km paal	0-10 km/u te snel	11-20 km/u te snel	21-30 km/u te snel	31-40 km/u te snel	>40 km/u te snel	??? km/u te snel	TOTAAL
Atzerath	14C		6	10	0	0	0	0	16
Atzerath	14		2	4	0	1	0	0	7
BERGSTRA E VERS N659	40		19	8	2	2	1	0	32
BERGSTRA E VERS SANKT VITHER WEG	40		16	9	4	0	0	0	29
Eifel-Ardennen-Strasse			8	1	2	0	0	0	11
Eifel-Ardennen-Strasse	86		0	2	0	0	0	0	2
Huntheimer Strasse,Rodt			0	0	0	0	0	1	1
K-F.-Schinkel-Strasse	45		0	4	1	0	0	0	5
Luxemburger Strasse			1	5	2	0	0	0	8
Maas-Rhein-Strasse	56		18	39	13	2	0	0	72
Maas-Rhein-Strasse	30		11	23	5	3	1	0	43
Maas-Rhein-Strasse	10		0	0	0	0	0	1	1
Maas-Rhein-Strasse			0	0	0	0	0	1	1
Malmedyer Strasse	1		0	0	0	0	0	1	1
Malmedyer Strasse	86		1	0	0	0	0	0	1
Malmedyer Strasse			0	0	0	0	0	1	1
Metz	25		4	0	0	0	0	0	4
Metz	36		0	0	0	0	0	1	1
N626 Sankt-Vith (N62)-Losheimergraben (Büllingen)		7.8	0	1	0	0	0	0	1
N62 - LUXEMBURGER STRA E VERS CENTRE DE VILLE	2A	63.3	434	105	30	4	1	0	574
N62 - LUXEMBURGER STRA E VERS LUXEMBOURG	2A	63.3	402	47	12	7	0	0	468
N62 Richting Diekirch (L)		64.8	1	3	0	0	0	0	4
N62 Richting Diekirch (L)			0	0	0	0	0	1	1
Neubrück	4		5	8	1	0	0	0	14
POSTSTRA E,EMMELS			0	0	0	0	0	1	1
Poststrasse			0	0	0	0	0	1	1
Rektor-Cremer-Strasse	20		15	24	2	0	0	0	41
Rektor-Cremer-Strasse	23		0	7	3	0	0	0	10



## SNELHEIDSINBREUKEN (autosnelwegen inbegrepen) : PLAATS

2023

## Saint-Vith

Straat	Huis nr	Km paal	0-10 km/u te snel	11-20 km/u te snel	21-30 km/u te snel	31-40 km/u te snel	>40 km/u te snel	??? km/u te snel	TOTAAL
Rektor-Cremer-Strasse			0	7	0	1	0	0	8
Rektor-Cremer-Strasse	24		0	0	0	0	0	1	1
RN 62 VERS LUXEMBURG		64.1	12	3	0	0	0	0	15
RN 62 VERS SANKT-VITH ZENTRUM		64.1	5	0	0	0	0	0	5
RN670 VERS RODT		1.8	12	2	0	0	0	0	14
RN670 VERS WALLERODE		1.8	17	8	4	0	0	0	29
RN676 / AACHENER STRA E VERS AMEL	155		19	3	0	0	0	0	22
RN676 / AACHENER STRA E VERS SANKT VITH	155		2	0	0	0	0	0	2
RN676 VERS AMBLEVE		0.7	96	13	2	1	0	0	112
RN 676 VERS AMEL		0.6	8	3	0	0	0	0	11
RN676 VERS SAINT-VITH		0.7	66	14	4	0	0	0	84
RN 676 VERS SANKT-VITH ZENTRUM		0.6	8	2	0	0	0	0	10
Rodter Strasse	48A		4	8	1	0	0	0	13
Rodter Strasse	58F		0	7	1	0	0	0	8
Rodter Strasse	58G		0	2	0	0	0	0	2
Rodter Strasse			0	0	1	0	0	0	1
Römerstrasse	13		0	25	7	3	0	0	35
Römerstrasse	9		0	0	0	0	0	1	1
Schlierbacher Weg			0	0	0	0	0	1	1
Vielsalmer Strasse,Rodt	7		1	1	0	0	0	0	2
Vielsalmer Strasse,Rodt			0	0	0	0	0	1	1
Violinstrasse	12		0	0	0	0	0	1	1
Wiesenbach	159		0	1	1	0	0	0	2
Zur Kaiserbaracke	102		0	4	2	0	0	0	6
Zur Ochsenbaracke	41		1	17	3	0	0	0	21
<b>TOTAAL</b>			<b>1.224</b>	<b>461</b>	<b>105</b>	<b>24</b>	<b>3</b>	<b>25</b>	<b>1.842</b>



## SNELHEIDSINBREUKEN (autosnelwegen inbegrepen) : SNELHEIDSREGIME

2023

toegelaten snelheid	0-10 km/u te snel	11-20 km/u te snel	21-30 km/u te snel	31-40 km/u te snel	>40 km/u te snel	??? km/u te snel	TOTAAL
30	836	152	42	11	1	0	1.042
50	12.947	2.712	413	95	48	0	16.215
60	1.284	150	17	3	0	0	1.454
70	90	97	28	10	2	0	227
90	349	131	40	22	9	0	551
120	0	1	1	0	0	0	2
Onbekend	2	0	0	0	0	56	58
TOTAAL	15.508	3.243	541	141	60	56	19.549



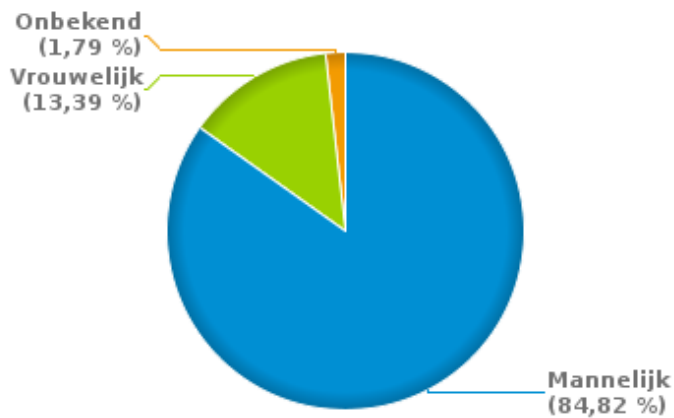


# VERKEERSINBREUKEN (autosnelwegen inbegrepen) : PROFILERING 2023

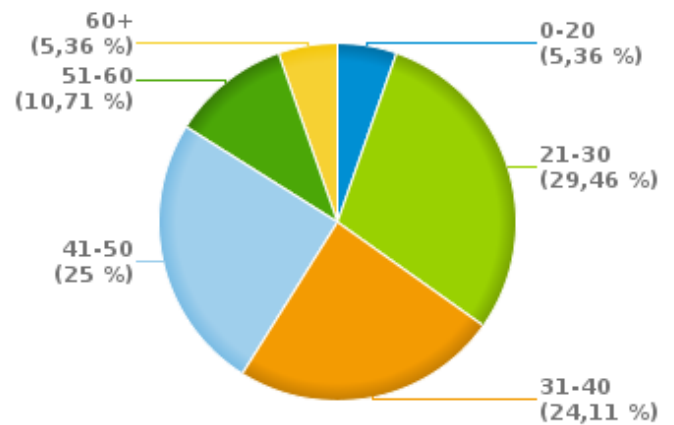
## Aantal inbreuken alcohol per geslacht en per leeftijdscategorie

	Mannelijk	Vrouwelijk	Onbekend	TOTAAL
0-20	5	1	0	6
21-30	30	2	1	33
31-40	23	3	1	27
41-50	22	6	0	28
51-60	9	3	0	12
60+	6	0	0	6
<b>TOTAAL</b>	<b>95</b>	<b>15</b>	<b>2</b>	<b>112</b>

### % Alcoholinbreuken per geslacht - 2023



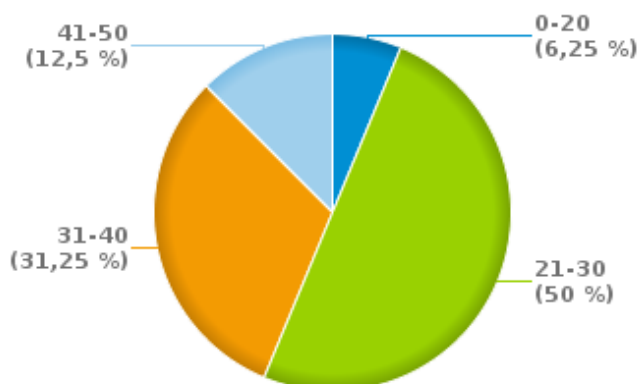
### % Alcoholinbreuken per leeftijd - 2023



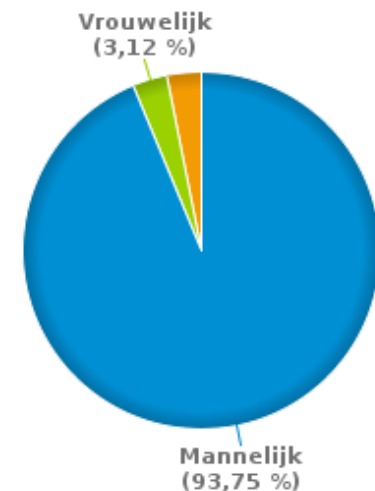
## Aantal inbreuken drugs per geslacht en per leeftijdscategorie

	Mannelijk	Vrouwelijk	Onbekend	TOTAAL
0-20	2	0	0	2
21-30	15	0	1	16
31-40	10	0	0	10
41-50	3	1	0	4
<b>TOTAAL</b>	<b>30</b>	<b>1</b>	<b>1</b>	<b>32</b>

### % Drugsinbreuken per leeftijd - 2023



### % Drugsinbreuken per geslacht - 2023





## VERKEERSINBREUKEN

### REPORT FILTERS

<b>Begin jaar van de inbreuken</b>	2015
<b>Einde jaar van de inbreuken</b>	2023
<b>Trimester</b>	Trim. 1;Trim. 2;Trim. 3;Trim. 4
<b>Datum van afsluiting van de gegevensbank</b>	30/04/24
<b>Politiezone</b>	PZ EIFEL (SAINT-VITH)
<b>Lokale/federale eenheid</b>	
<b>Op/Buiten snelweg</b>	(autosnelwegen inbegrepen)
<b>Vaststellende politie-eenheid</b>	

<b>Refresh report datum</b>	01/07/2024 10:22:01
-----------------------------	---------------------