

**Overzicht  
Verkeersinbreuken  
(autosnelwegen inbegrepen)  
2023**

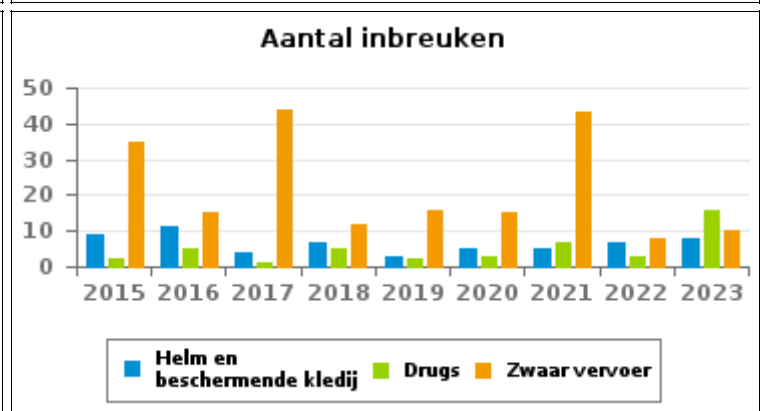
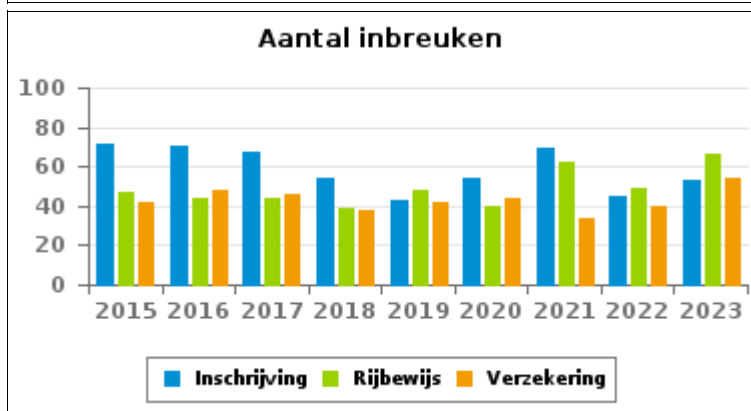
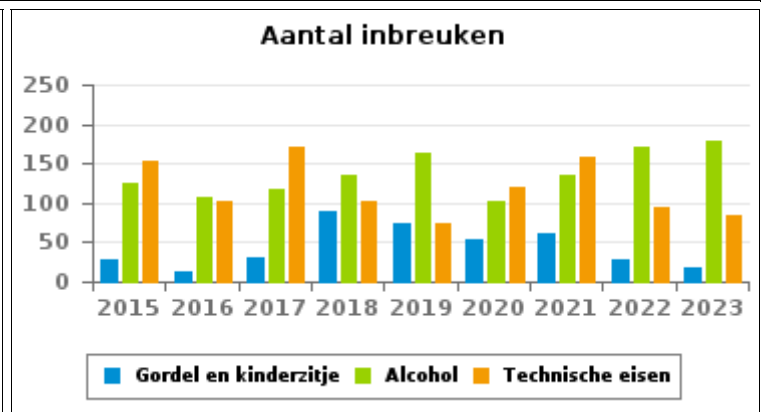
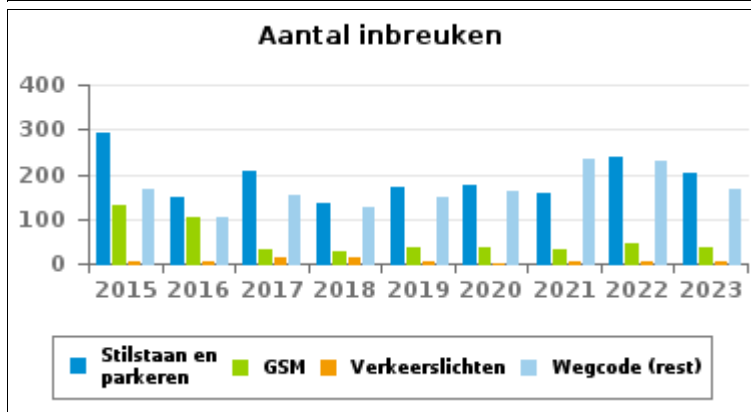
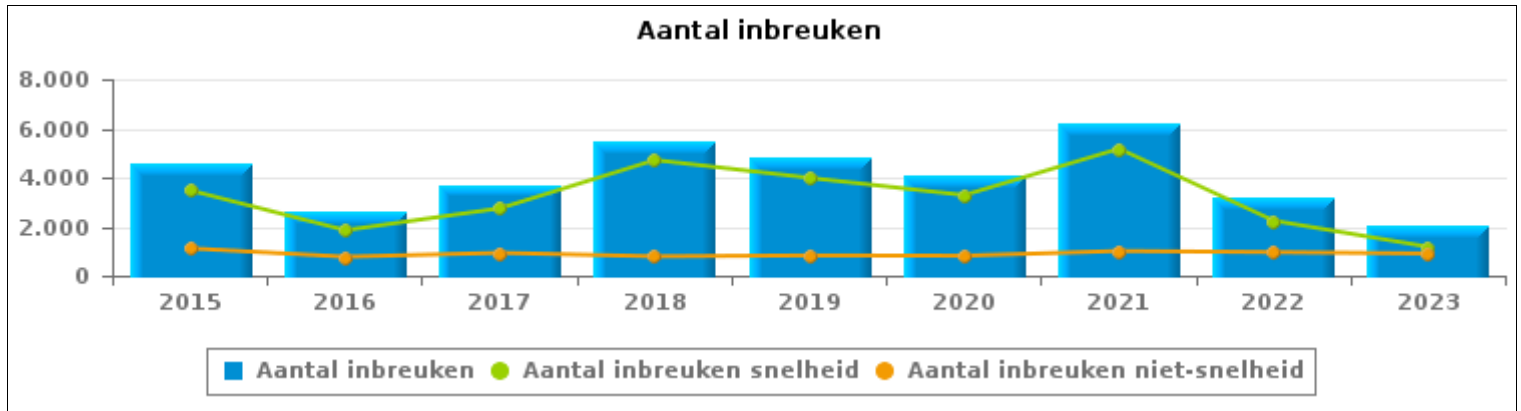
**PZ STAVELOT-MALMEDY  
(MALMEDY)**



# VERKEERSINBREUKEN (autosnelwegen inbegrepen) : ALGEMEEN OVERZICHT

Vergelijking per jaar: 2015-2023

	2015	2016	2017	2018	2019	2020	2021	2022	2023
<b>TOTAAL AANTAL INBREUKEN</b>	<b>4.584</b>	<b>2.621</b>	<b>3.674</b>	<b>5.496</b>	<b>4.808</b>	<b>4.091</b>	<b>6.177</b>	<b>3.198</b>	<b>2.075</b>
<b>INBREUKEN PER THEMA</b>									
	2015	2016	2017	2018	2019	2020	2021	2022	2023
Snelheid	3.471	1.851	2.744	4.710	3.984	3.279	5.172	2.240	1.173
Stilstaan en parkeren	294	147	207	136	170	177	158	237	203
GSM	132	102	33	29	37	35	33	44	35
Helm en beschermende kledij	9	11	4	7	3	5	5	7	8
Gordel en kindersitje	28	13	31	90	75	53	60	27	18
Verkeerslichten	5	3	14	13	4	2	6	3	3
Wegcode (rest)	167	103	151	124	147	160	234	228	168
Alcohol	125	106	117	136	164	102	134	171	178
Drugs	2	5	1	5	2	3	7	3	16
Inschrijving	71	70	67	54	43	54	69	45	53
Rijbewijs	47	44	44	39	48	40	62	49	66
Technische eisen	154	102	170	102	73	121	159	94	84
Verzekering	42	48	46	38	42	44	34	40	54
Zwaar vervoer	35	15	44	12	16	15	43	8	10
Andere	2	1	1	1	0	1	1	2	0
Onbekend	0	0	0	0	0	0	0	0	6



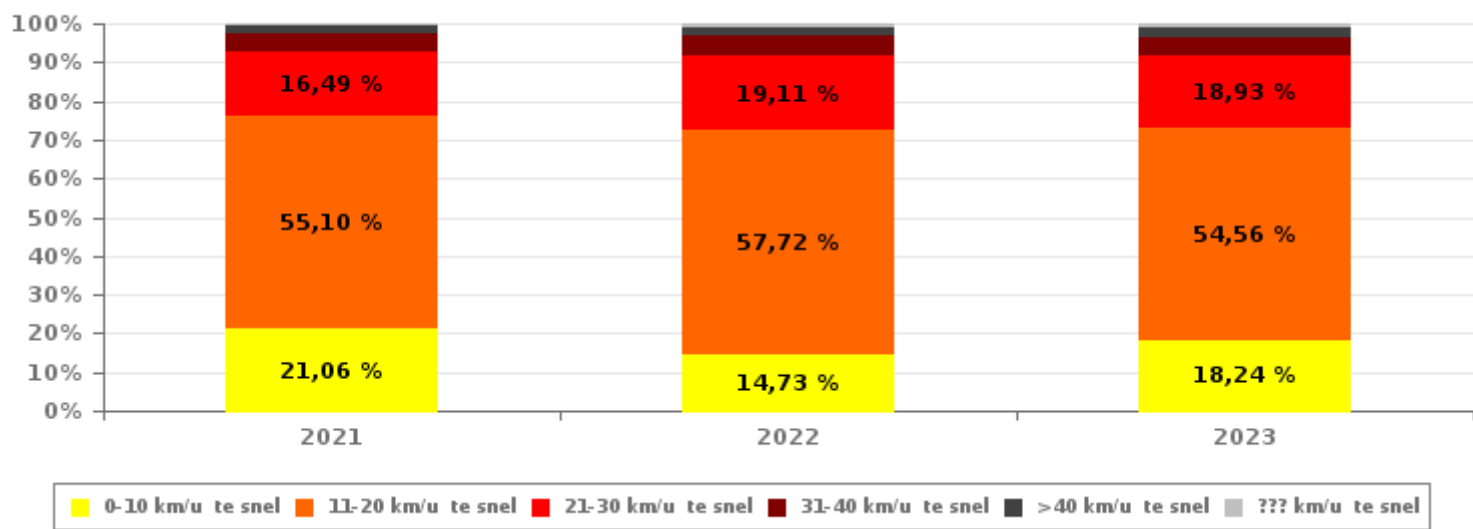


# VERKEERSINBREUKEN (autosnelwegen inbegrepen) : ALGEMEEN OVERZICHT INBREUKEN PER ZWAARTEGRAAD

Vergelijking per jaar: 2015-2023

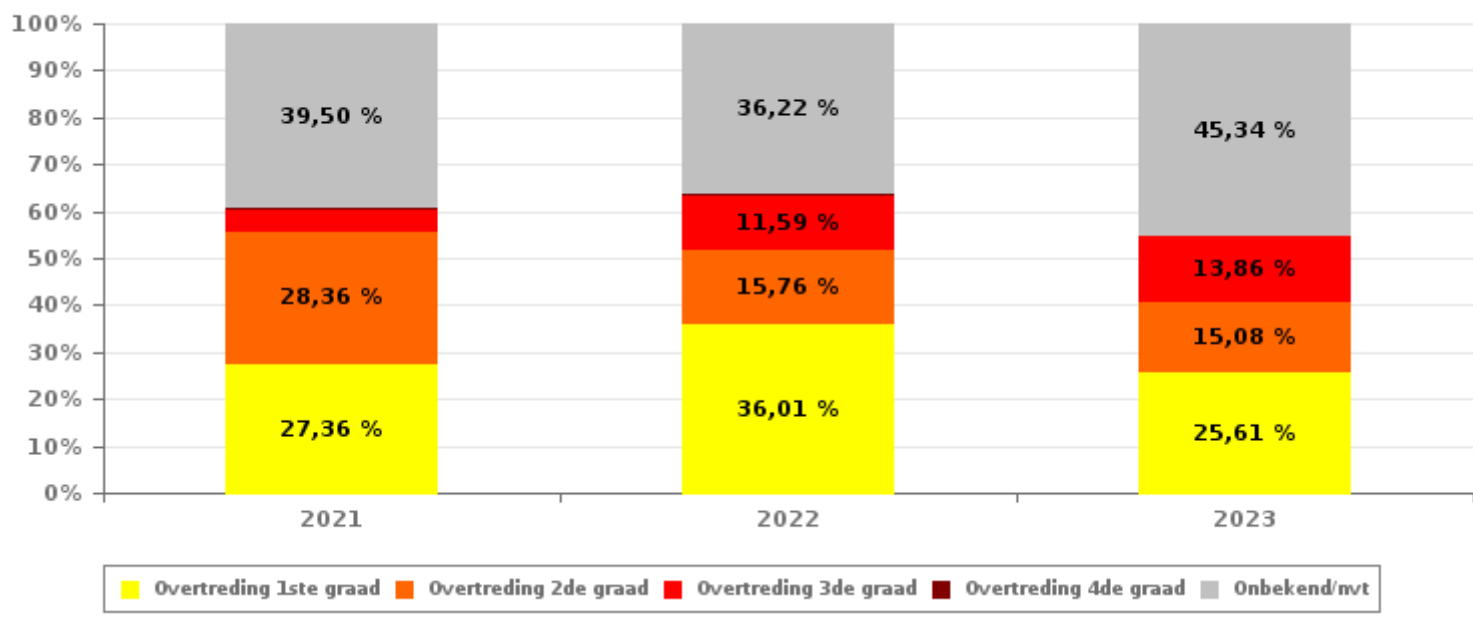
SNELHEID	2015	2016	2017	2018	2019	2020	2021	2022	2023
0-10 km/u te snel	21	12	84	144	47	148	1.089	330	214
11-20 km/u te snel	2.180	1.162	1.694	2.440	2.213	1.919	2.850	1.293	640
21-30 km/u te snel	969	514	749	1.410	1.108	883	853	428	222
31-40 km/u te snel	216	113	148	498	407	239	248	119	56
>40 km/u te snel	67	32	52	199	201	75	100	51	29
??? km/u te snel	18	18	17	19	8	15	32	19	12
<b>Subtotaal SNELHEID</b>	<b>3.471</b>	<b>1.851</b>	<b>2.744</b>	<b>4.710</b>	<b>3.984</b>	<b>3.279</b>	<b>5.172</b>	<b>2.240</b>	<b>1.173</b>

Aantal (snelheid) inbreuken : indeling per graad



NIET-SNELHEID	2015	2016	2017	2018	2019	2020	2021	2022	2023
1ste graad	359	198	288	201	204	279	275	345	231
2de graad	290	202	144	172	237	210	285	151	136
3de graad	66	42	85	73	42	52	47	111	125
4de graad	2	1	2	2	2	2	1	4	1
Onbekend/NVT	396	327	411	338	339	269	397	347	409
<b>Subtotaal NIET-SNELHEID</b>	<b>1.113</b>	<b>770</b>	<b>930</b>	<b>786</b>	<b>824</b>	<b>812</b>	<b>1.005</b>	<b>958</b>	<b>902</b>

Aantal (niet-snelheid) inbreuken : indeling per graad





## VERKEERSINBREUKEN (autosnelwegen inbegrepen) : ALGEMEEN OVERZICHT

## Vergelijking per maand voor het jaar 2023

	Jan	Feb	Maa	Apr	Mei	Jun	Jul	Aug	Sep	Okt	Nov	Dec	TOTAAL
<b>TOTAAL AANTAL INBREUKEN</b>	<b>211</b>	<b>198</b>	<b>216</b>	<b>123</b>	<b>89</b>	<b>223</b>	<b>443</b>	<b>82</b>	<b>145</b>	<b>193</b>	<b>77</b>	<b>75</b>	<b>2.075</b>
<b>INBREUKEN PER THEMA</b>	<b>Jan</b>	<b>Feb</b>	<b>Maa</b>	<b>Apr</b>	<b>Mei</b>	<b>Jun</b>	<b>Jul</b>	<b>Aug</b>	<b>Sep</b>	<b>Okt</b>	<b>Nov</b>	<b>Dec</b>	<b>TOTAAL</b>
Snelheid	118	140	126	48	24	149	298	27	79	132	16	16	1.173
Stilstaan en parkeren	25	1	26	2	2	12	97	2	4	5	23	4	203
GSM	1	2	5	9	1	2	5	0	4	3	2	1	35
Helm en beschermende kledij	0	0	0	0	1	5	1	1	0	0	0	0	8
Gordel en kinderzitje	0	0	3	1	0	3	5	1	2	1	1	1	18
Verkeerslichten	0	0	1	0	0	1	0	0	0	1	0	0	3
Wegcode (rest)	19	8	10	30	12	16	7	26	12	13	6	9	168
Alcohol	24	20	20	16	9	9	10	14	13	12	16	15	178
Drugs	2	4	2	1	1	1	1	0	1	1	1	1	16
Inschrijving	4	4	3	3	5	5	5	1	8	6	2	7	53
Rijbewijs	7	7	5	4	7	5	3	6	7	2	3	10	66
Technische eisen	7	6	10	8	22	3	6	2	6	6	2	6	84
Verzekering	3	6	5	1	5	5	5	2	7	7	4	4	54
Zwaar vervoer	0	0	0	0	0	7	0	0	0	3	0	0	10
Andere	0	0	0	0	0	0	0	0	0	0	0	0	0
Onbekend	1	0	0	0	0	0	0	0	2	1	1	1	6
<b>INBREUKEN PER ZWAARTEGRAAD</b>	<b>Jan</b>	<b>Feb</b>	<b>Maa</b>	<b>Apr</b>	<b>Mei</b>	<b>Jun</b>	<b>Jul</b>	<b>Aug</b>	<b>Sep</b>	<b>Okt</b>	<b>Nov</b>	<b>Dec</b>	<b>TOTAAL</b>
<b>SNELHEID</b>	<b>Jan</b>	<b>Feb</b>	<b>Maa</b>	<b>Apr</b>	<b>Mei</b>	<b>Jun</b>	<b>Jul</b>	<b>Aug</b>	<b>Sep</b>	<b>Okt</b>	<b>Nov</b>	<b>Dec</b>	<b>TOTAAL</b>
0-10 km/u te snel	47	23	17	3	0	1	69	0	25	29	0	0	214
11-20 km/u te snel	50	77	79	31	15	98	145	15	35	70	14	11	640
21-30 km/u te snel	15	29	24	9	6	30	58	8	15	22	2	4	222
31-40 km/u te snel	4	8	4	0	3	10	17	1	2	6	0	1	56
>40 km/u te snel	1	3	2	3	0	6	9	1	1	3	0	0	29
??? km/u te snel	1	0	0	2	0	4	0	2	1	2	0	0	12
<b>Subtotaal SNELHEID</b>	<b>118</b>	<b>140</b>	<b>126</b>	<b>48</b>	<b>24</b>	<b>149</b>	<b>298</b>	<b>27</b>	<b>79</b>	<b>132</b>	<b>16</b>	<b>16</b>	<b>1.173</b>
<b>NIET-SNELHEID</b>	<b>Jan</b>	<b>Feb</b>	<b>Maa</b>	<b>Apr</b>	<b>Mei</b>	<b>Jun</b>	<b>Jul</b>	<b>Aug</b>	<b>Sep</b>	<b>Okt</b>	<b>Nov</b>	<b>Dec</b>	<b>TOTAAL</b>
1ste graad	32	6	34	13	15	28	53	6	3	6	25	10	231
2de graad	4	5	9	5	9	11	49	2	14	14	5	9	136
3de graad	8	4	10	26	5	5	12	23	14	9	5	4	125
4de graad	0	0	0	0	0	1	0	0	0	0	0	0	1
Onbekend/NVT	49	43	37	31	36	29	31	24	35	32	26	36	409
<b>Subtotaal NIET-SNELHEID</b>	<b>93</b>	<b>58</b>	<b>90</b>	<b>75</b>	<b>65</b>	<b>74</b>	<b>145</b>	<b>55</b>	<b>66</b>	<b>61</b>	<b>61</b>	<b>59</b>	<b>902</b>



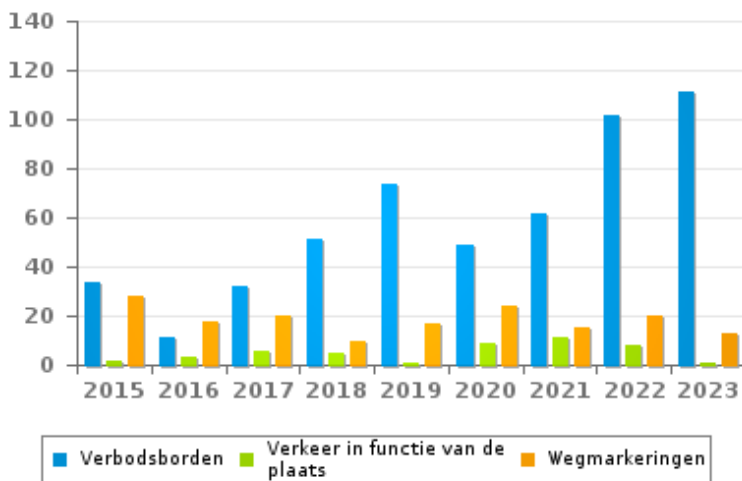
VERKEERSINBREUKEN (autosnelwegen inbegrepen) : ALGEMEEN OVERZICHT (DETAIL)

Vergelijking per jaar: 2015-2023

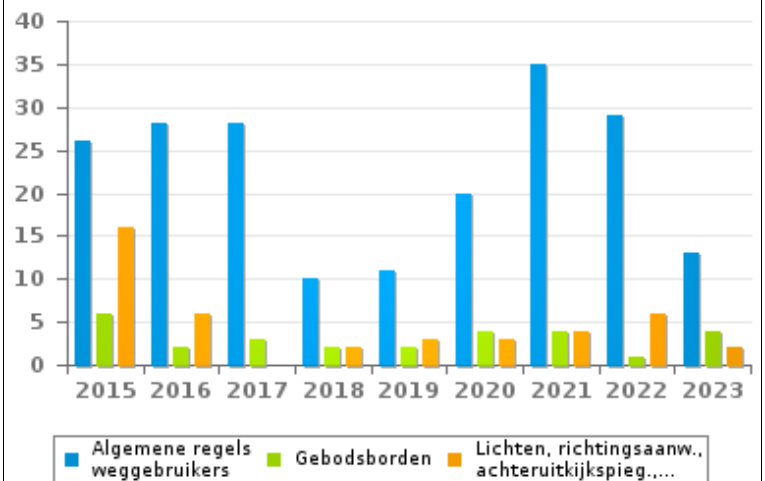
Wegcode(rest)

	2015	2016	2017	2018	2019	2020	2021	2022	2023
Verbodsborden	34	11	32	51	74	49	62	102	111
Algemene regels weggebruikers	26	28	28	10	11	20	35	29	13
Wegmarkeringen	28	18	20	10	17	24	15	20	13
Lading van goederen (Wegcode)	10	1	15	5	16	6	65	28	10
Rijbewegingen	23	15	24	19	10	14	15	10	5
Voorrang	13	4	5	3	5	10	7	4	3
Bevelen van bevoegde personen	5	4	9	6	7	7	3	7	4
Verkeer in functie van de plaats	2	3	6	5	1	9	11	8	1
Lichten, richtingsaanw., achteruitkijkspieg.,...	16	6	0	2	3	3	4	6	2
Wegcode: andere	3	6	0	3	1	7	7	11	0
Gebodsborden	6	2	3	2	2	4	4	1	4
Gedrag tov bepaalde weggebruikers	1	4	7	4	0	4	5	1	0
Vervoer van personen (Wegcode)	0	1	2	4	0	3	1	1	2
<b>TOTAAL</b>	<b>167</b>	<b>103</b>	<b>151</b>	<b>124</b>	<b>147</b>	<b>160</b>	<b>234</b>	<b>228</b>	<b>168</b>

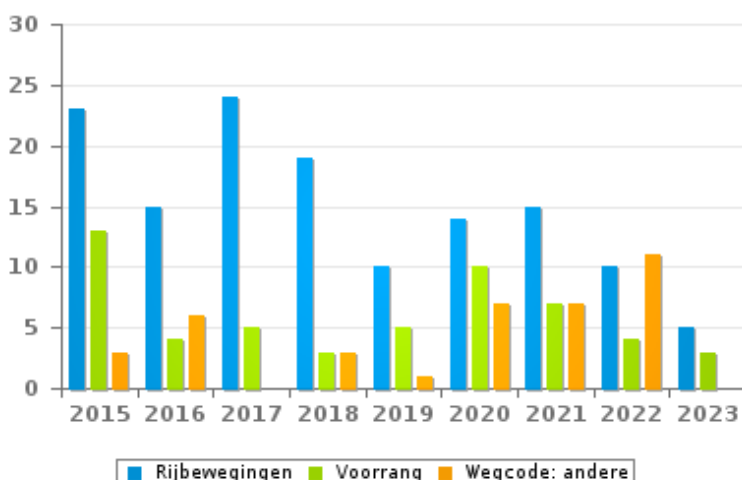
Aantal inbreuken



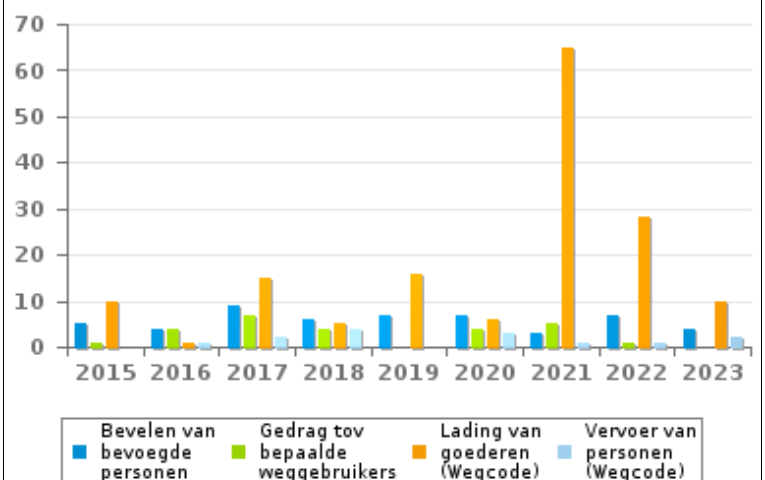
Aantal inbreuken



Aantal inbreuken



Aantal inbreuken





## VERKEERSINBREUKEN (autosnelwegen inbegrepen) : TOP 5

2023

**Alle inbreuken**

Thema	Wetsartikel	Aantal inbreuken	% (*)
Snelheid	Art. 11.2.1°.a). Buiten de bebouwde kommen is de snelheid beperkt tot 120 km per uur op de autosnelwegen [...].	954	45,98 %
Snelheid	(Opgelet: de onderstaande overtreding is alleen geldig voor Waals Gewest) Art. 11.1. Binnen de bebouwde kommen is de snelheid beperkt tot 50 km per uur [...].	146	7,04 %
Stilstaan en parkeren	Art. 5. De weggebruikers moeten de verkeerslichten, verkeersborden en wegmarkeringen in acht nemen wanneer deze regelmatig zijn naar de vorm, voldoende zichtbaar zijn en overeenkomstig de voorschriften van [...] [het algemeen] reglement [op de politie van het wegverkeer en van het gebruik van de openbare weg] zijn aangebracht. Art. 70.2.1.1°. Verkeersborden voor parkeer- en stilstandverbod. Bord E3: stilstaan en parkeren verboden. Een opschrift mag de periode aanduiden tijdens dewelke het verbod geldt.	90	4,34 %
Alcohol	Art. 34.§2.1°. Met geldboete van 200 euro tot 2 000 euro, wordt gestraft hij die op een openbare plaats een voertuig of een rijdier bestuurt of een bestuurder begeleidt met het oog op de scholing, terwijl de ademanalyse een alcoholconcentratie van ten minste 0,35 milligram per liter uitgeademde alveolaire lucht meet of de bloedanalyse een alcoholconcentratie van ten minste 0,8 gram per liter bloed aangeeft. [De geconstateerde alcoholconcentratie bedraagt ten minste 0,65 milligram per liter uitgeademde alveolaire lucht (1,5 gram per liter bloed).]	70	3,37 %
Wegcode (rest)	De overtreding op de hierna vermelde bepalingen wordt beschouwd als overtreding van 3de graad krachtens artikel 3.39° van KB 30-09-2005 : Art. 5. De weggebruikers moeten de verkeerslichten, verkeersborden en wegmarkeringen in acht nemen wanneer deze regelmatig zijn naar de vorm, voldoende zichtbaar zijn en overeenkomstig de voorschriften van [...] [het algemeen] reglement [op de politie van het wegverkeer en van het gebruik van de openbare weg] zijn aangebracht. Art. 68.3. [...] Bord C1: Verboden richting voor ieder bestuurder.	64	3,08 %



## VERKEERSINBREUKEN (autosnelwegen inbegrepen) : TOP 5

2023

**4de graadsinbreuken**

Thema	Wetsartikel	Aantal inbreuken	% (*)
Wegcode (rest)	De overtreding op de hierna vermelde bepalingen wordt beschouwd als overtreding van 4de graad krachtens artikel 4.3° van KB 30-09-2005 :Art. 17.2.3°. Het links inhalen van een gespan [...] of van een voertuig met meer dan twee wielen is verboden bij het naderen van de top van een helling en in bochten, wanneer de zichtbaarheid onvoldoende is, behalve indien kan ingehaald worden zonder de doorlopende witte streep te overschrijden die het voor de tegenliggers bestemde deel van de rijbaan afluïjnt.	1	0,05 %

(\*) % ten opzichte van totaal aantal inbreuken



# VERKEERSINBREUKEN (autosnelwegen inbegrepen) : MOMENT

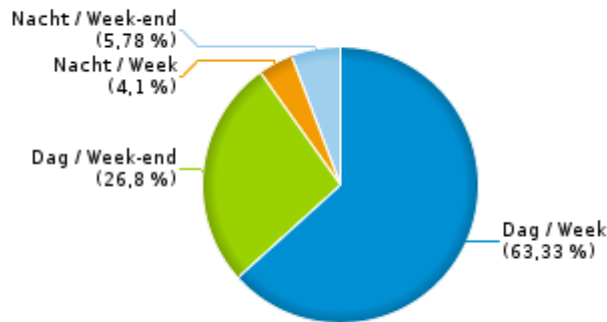
## Aantal inbreuken per moment van de week 2023

	Week			Week-end			TOTAAL
	Dag	Nacht	Subtotaal	Dag	Nacht	Subtotaal	
Snelheid	839	23	862	292	19	311	1.173
Stilstaan en parkeren	93	0	93	105	5	110	203
GSM	27	0	27	7	1	8	35
Helm en beschermende kledij	3	3	6	2	0	2	8
Gordel en kinderzitje	6	4	10	6	2	8	18
Verkeerslichten	2	1	3	0	0	0	3
Wegcode (rest)	126	6	132	28	8	36	168
Alcohol	33	32	65	38	75	113	178
Drugs	9	3	12	4	0	4	16
Inschrijving	37	3	40	11	2	13	53
Rijbewijs	42	5	47	17	2	19	66
Technische eisen	59	1	60	22	2	24	84
Verzekering	35	4	39	11	4	15	54
Zwaar vervoer	0	0	0	10	0	10	10
Andere	0	0	0	0	0	0	0
Onbekend	3	0	3	3	0	3	6
<b>TOTAAL</b>	<b>1.314</b>	<b>85</b>	<b>1.399</b>	<b>556</b>	<b>120</b>	<b>676</b>	<b>2.075</b>

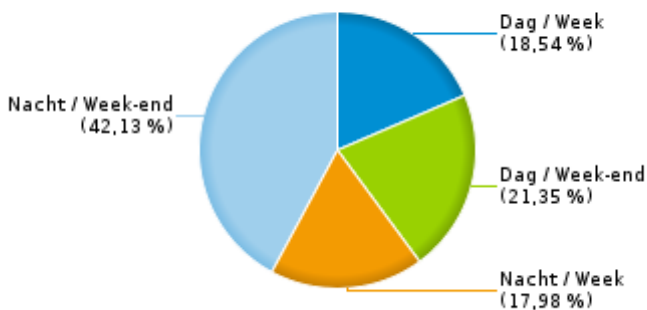
Weekend: van vrijdag 22.00u tot maandag 06.00u  
Week: van maandag 06.00u tot vrijdag 22.00u

Dag: van 06.00u tot 22.00u  
Nacht: van 22.00u tot 06.00u

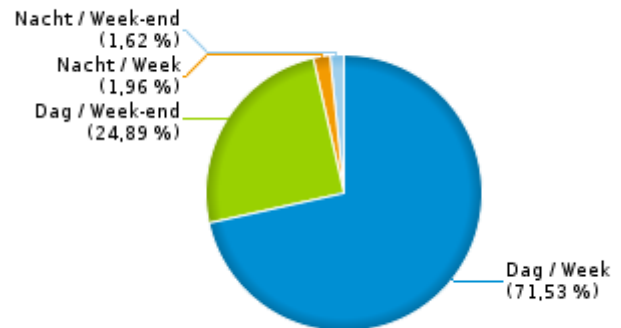
% inbreuken per moment - 2023



% alcoholinbreuken per moment - 2023



% snelheidsinbreuken per moment - 2023







## SNELHEIDSINBREUKEN (autosnelwegen inbegrepen) : PLAATS

2023

## Lierneux

Straat	Huis nr	Km paal	11-20 km/u te snel	21-30 km/u te snel	31-40 km/u te snel	>40 km/u te snel	TOTAAL
N645 - TROU DE BRA VERS LIERNEUX	33	12.3	2	0	0	0	2
N645 - TROU DE BRA VERS STOUMONT	33	12.3	2	2	0	0	4
N651 Basse-Bodeux (N66) - Vaux-Chavanne (N30)		4.9	3	4	1	1	9
N651 Basse-Bodeux (N66) - Vaux-Chavanne (N30)		7.2	0	0	0	1	1
N822 - ROUTE DE MANHAY VERS MANHAY	14	12	4	2	1	1	8
N822 - RUE DU DOYARD VERS LIERNEUX	26	10.2	6	0	0	0	6
N822 - RUE DU DOYARD VERS MANHAY	26	10.2	2	1	0	0	3
<b>TOTAAL</b>			<b>19</b>	<b>9</b>	<b>2</b>	<b>3</b>	<b>33</b>

## Malmédy

Straat	Huis nr	Km paal	11-20 km/u te snel	21-30 km/u te snel	31-40 km/u te snel	>40 km/u te snel	??? km/u te snel	TOTAAL
A27-E42 Richting Duitsland		30.6	17	6	2	2	0	27
A27-E42 Richting Duitsland			0	1	0	0	0	1
A27-E42 Richting E40 Herve			0	0	0	0	1	1
Avenue du Pont de Warche			0	0	0	0	1	1
Avenue Monbijou			0	0	0	0	1	1
Bévercé-Route d'Eupen	46		2	1	0	0	0	3
N62 VERS BAUGNEZ		49.7	15	6	0	0	0	21
N62 VERS SAINT-VITH		49.7	24	15	5	1	0	45
N68 Richting Aachen (Aken) (D)		38.4	9	0	0	0	0	9
Route de Spa			0	0	0	0	1	1
Xhoffraix-R.Renier de Brialmont			0	0	0	0	1	1
<b>TOTAAL</b>			<b>67</b>	<b>29</b>	<b>7</b>	<b>3</b>	<b>5</b>	<b>111</b>

## Stavelot

Straat	Huis nr	Km paal	0-10 km/u te snel	11-20 km/u te snel	21-30 km/u te snel	31-40 km/u te snel	>40 km/u te snel	??? km/u te snel	TOTAAL
--------	---------	---------	-------------------	--------------------	--------------------	--------------------	------------------	------------------	--------



## SNELHEIDSINBREUKEN (autosnelwegen inbegrepen) : PLAATS

2023

## Stavelot

Straat	Huis nr	Km paal	0-10 km/u te snel	11-20 km/u te snel	21-30 km/u te snel	31-40 km/u te snel	>40 km/u te snel	??? km/u te snel	TOTAAL
A27-E42 Richting Duitsland	*	38.0	1	279	103	31	20	0	434
A27-E42 Richting Duitsland	*	27.5	82	51	15	3	0	0	151
A27-E42 Richting Duitsland	*	027.9	24	78	23	4	2	0	131
A27-E42 Richting Duitsland	*	27.4	47	33	10	2	0	0	92
A27-E42 Richting Duitsland		27.5	0	11	7	1	0	0	19
A27-E42 Richting Duitsland		40.0	0	7	1	0	0	0	8
A27-E42 Richting Duitsland		23.0	0	0	0	0	0	1	1
A27-E42 Richting Duitsland		25.3	0	0	1	0	0	0	1
A27-E42 Richting Duitsland		27.0	0	0	0	0	0	1	1
A27-E42 Richting Duitsland		40.1	0	0	0	1	0	0	1
A27-E42 Richting Duitsland Afrit 10		24.2	0	0	1	0	0	0	1
A27-E42 Richting Duitsland Parking Francorchamps			0	0	0	0	0	1	1
A27-E42 Richting E40 Herve	*	27.5	19	21	7	1	0	0	48
A27-E42 Richting E40 Herve		25.3	25	18	2	1	1	0	47
A27-E42 Richting E40 Herve	*	27.8	16	7	0	0	0	0	23
A27-E42 Richting E40 Herve	*	27.6	0	7	3	1	0	0	11
A27-E42 Richting E40 Herve		26.5	0	0	0	0	0	1	1
A27-E42 Richting E40 Herve		28.0	0	0	0	0	0	1	1
A27-E42 Richting E40 Herve		29.0	0	0	0	0	0	1	1
Challes			0	0	0	0	0	1	1
N633 Liège - Trois Ponts (N68)		61.0	0	5	3	1	0	0	9
N68 Richting Diekirch (L)		47.6	0	3	0	0	0	0	3
<b>TOTAAL</b>			<b>214</b>	<b>520</b>	<b>176</b>	<b>46</b>	<b>23</b>	<b>7</b>	<b>986</b>

## Trois-Ponts

Straat	Huis nr	Km paal	11-20 km/u te snel	21-30 km/u te snel	TOTAAL
Rue de Huy	84		5	2	7

**SNELHEIDSINBREUKEN (autosnelwegen inbegrepen) : PLAATS****2023****Trois-Ponts**

Straat	Huis nr	Km paal	11-20 km/u te snel	21-30 km/u te snel	TOTAAL
<b>TOTAAL</b>			<b>5</b>	<b>2</b>	<b>7</b>

**Waimes**

Straat	Huis nr	Km paal	11-20 km/u te snel	21-30 km/u te snel	31-40 km/u te snel	TOTAAL
N632 Baugnez (N62) - Losheimergraben (Büllingen)		2.7	14	2	0	<b>16</b>
RN647 - RUE DE LA STATION VERS ELSENBORN		1.5	8	3	0	<b>11</b>
RN647 - RUE DE LA STATION VERS OVIFAT		1.4	7	1	0	<b>8</b>
Rue de Hottleux	66		0	0	1	<b>1</b>
<b>TOTAAL</b>			<b>29</b>	<b>6</b>	<b>1</b>	<b>36</b>



## SNELHEIDSINBREUKEN (autosnelwegen inbegrepen) : SNELHEIDSREGIME

2023

toegelaten snelheid	0-10 km/u te snel	11-20 km/u te snel	21-30 km/u te snel	31-40 km/u te snel	>40 km/u te snel	??? km/u te snel	TOTAAL
30	0	5	2	0	0	0	7
50	0	103	40	9	4	0	156
60	0	1	0	0	0	0	1
70	0	17	14	1	0	0	32
90	4	3	3	1	0	0	11
120	210	511	163	45	25	0	954
Onbekend	0	0	0	0	0	12	12
TOTAAL	214	640	222	56	29	12	1.173



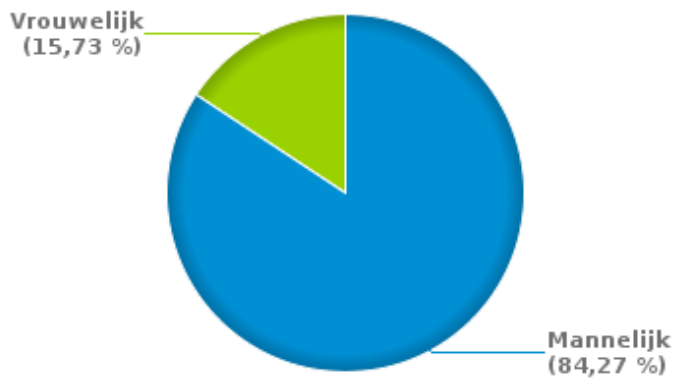
## VERKEERSINBREUKEN (autosnelwegen inbegrepen) : PROFILERING

2023

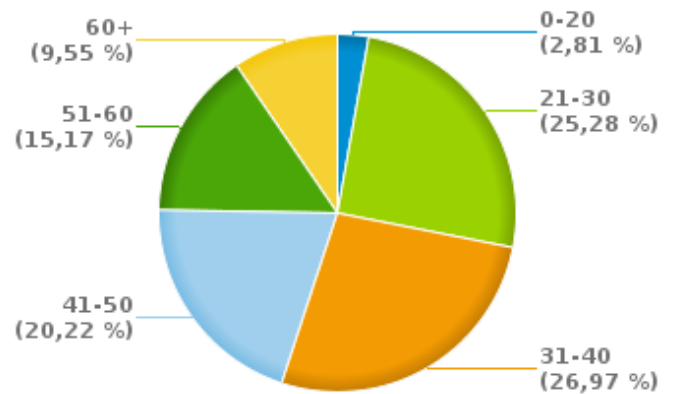
## Aantal inbreuken alcohol per geslacht en per leeftijdscategorie

	Mannelijk	Vrouwelijk	TOTAAL
0-20	5	0	5
21-30	39	6	45
31-40	41	7	48
41-50	28	8	36
51-60	21	6	27
60+	16	1	17
<b>TOTAAL</b>	<b>150</b>	<b>28</b>	<b>178</b>

% Alcoholinbreuken per geslacht - 2023



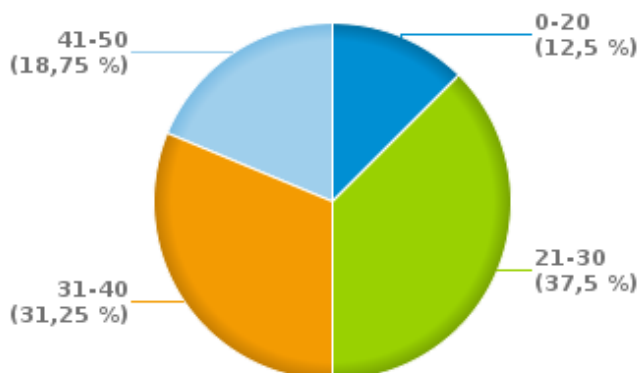
% Alcoholinbreuken per leeftijd - 2023



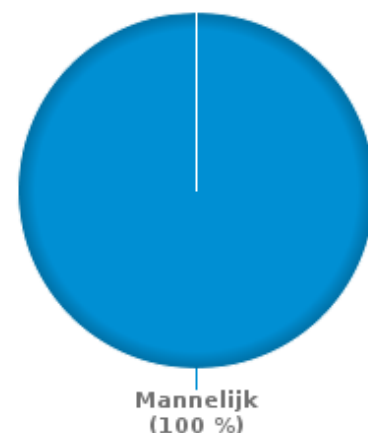
## Aantal inbreuken drugs per geslacht en per leeftijdscategorie

	Mannelijk	TOTAAL
0-20	2	2
21-30	6	6
31-40	5	5
41-50	3	3
<b>TOTAAL</b>	<b>16</b>	<b>16</b>

% Drugsinbreuken per leeftijd - 2023



% Drugsinbreuken per geslacht - 2023





## VERKEERSINBREUKEN

### REPORT FILTERS

<b>Begin jaar van de inbreuken</b>	2015
<b>Einde jaar van de inbreuken</b>	2023
<b>Trimester</b>	Trim. 1;Trim. 2;Trim. 3;Trim. 4
<b>Datum van afsluiting van de gegevensbank</b>	30/04/24
<b>Politiezone</b>	PZ STAVELOT-MALMEDY (MALMEDY)
<b>Lokale/federale eenheid</b>	
<b>Op/Buiten snelweg</b>	(autosnelwegen inbegrepen)
<b>Vaststellende politie-eenheid</b>	

<b>Refresh report datum</b>	01/07/2024 10:22:01
-----------------------------	---------------------