

**Overzicht
Verkeersinbreuken
(autosnelwegen inbegrepen)
2023**

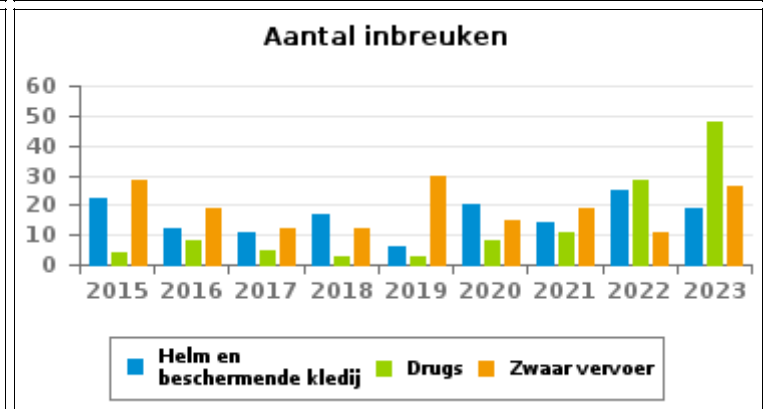
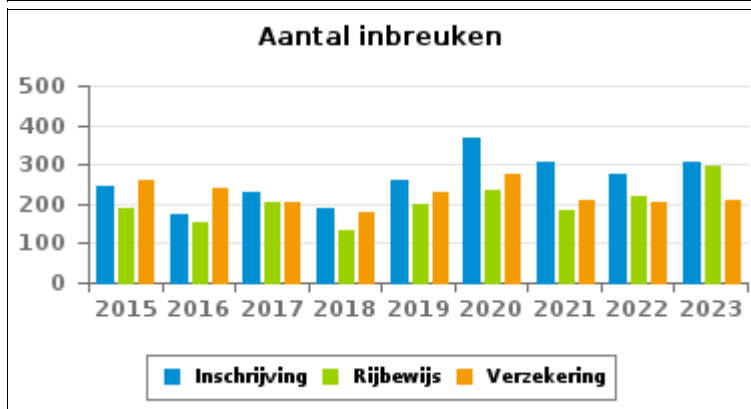
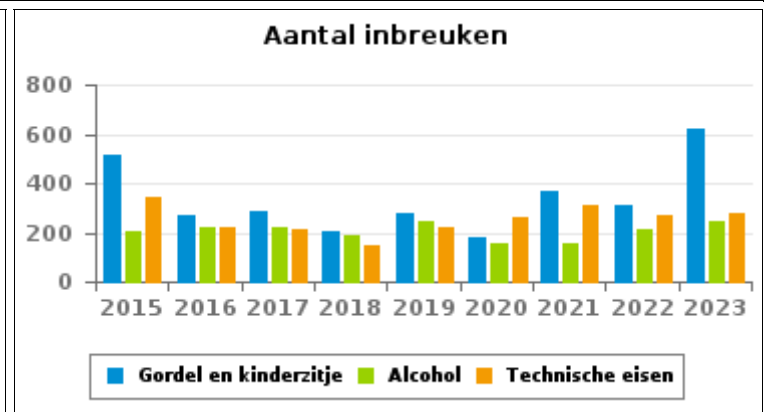
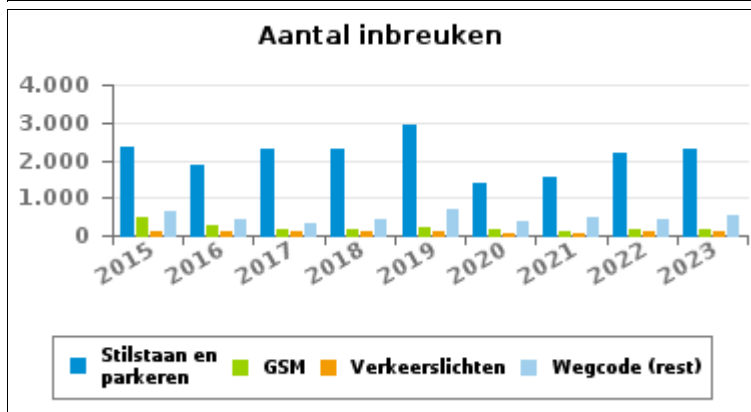
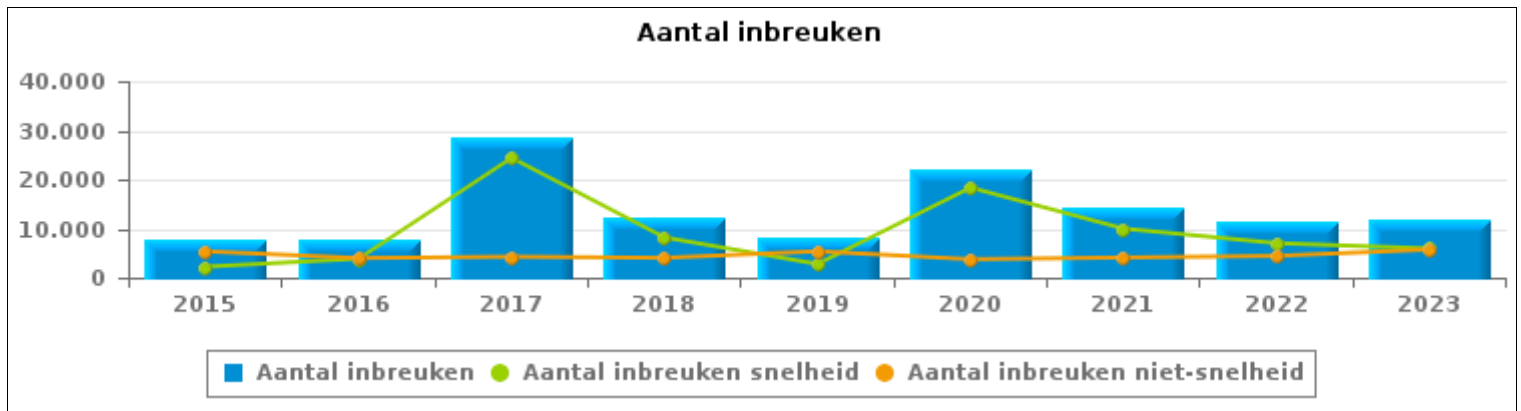
**PZ DISON/PEPINSTER/
VERVIERS**



VERKEERSINBREUKEN (autosnelwegen inbegrepen) : ALGEMEEN OVERZICHT

Vergelijking per jaar: 2015-2023

	2015	2016	2017	2018	2019	2020	2021	2022	2023
TOTAAL AANTAL INBREUKEN	7.600	7.860	28.663	12.234	8.149	22.089	14.099	11.467	11.675
INBREUKEN PER THEMA									
	2015	2016	2017	2018	2019	2020	2021	2022	2023
Snelheid	2.235	3.868	24.397	8.190	2.779	18.340	9.994	7.029	5.946
Stilstaan en parkeren	2.367	1.862	2.290	2.299	2.949	1.404	1.545	2.194	2.312
GSM	466	276	139	161	200	158	133	173	171
Helm en beschermende kledij	22	12	11	17	6	20	14	25	19
Gordel en kindersitje	512	272	285	205	279	181	369	312	622
Verkeerslichten	84	81	110	93	84	69	68	86	94
Wegcode (rest)	639	452	344	408	669	367	459	401	544
Alcohol	203	223	218	191	242	156	155	213	244
Drugs	4	8	5	3	3	8	11	28	48
Inschrijving	243	173	231	191	258	367	305	275	305
Rijbewijs	189	153	202	132	201	236	185	221	297
Technische eisen	343	220	210	145	221	264	309	267	275
Verzekering	258	238	203	181	228	277	209	205	209
Zwaar vervoer	28	19	12	12	30	15	19	11	26
Andere	7	3	6	4	0	1	2	2	5
Onbekend	0	0	0	2	0	226	322	25	558



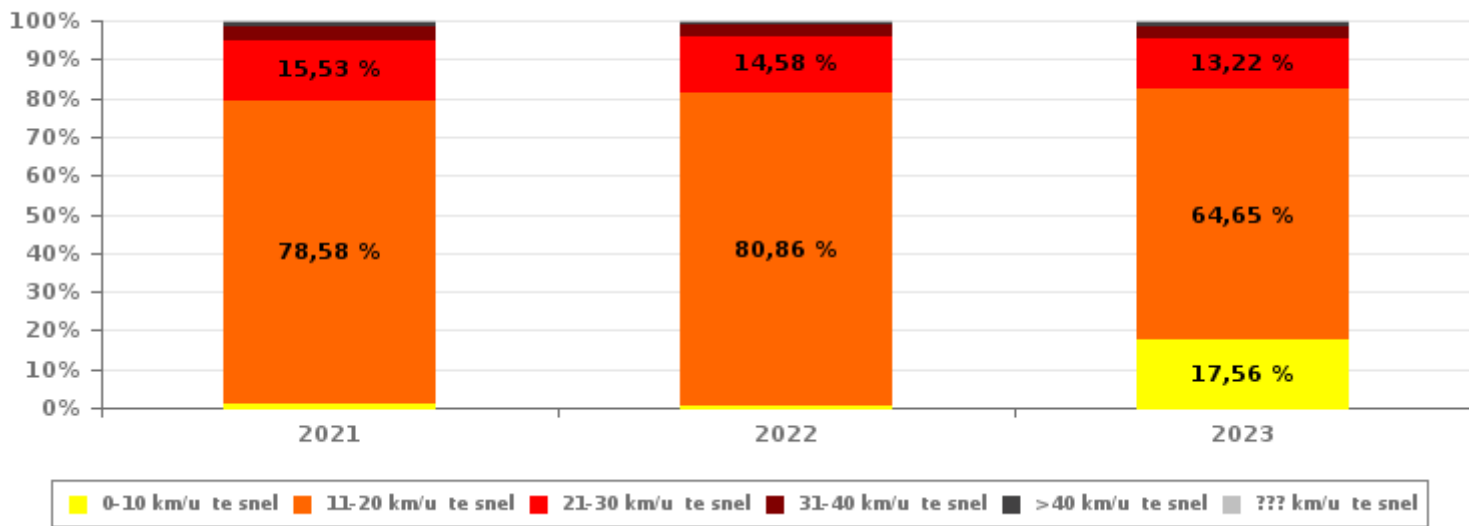


VERKEERSINBREUKEN (autosnelwegen inbegrepen) : ALGEMEEN OVERZICHT INBREUKEN PER ZWAARTEGRAAD

Vergelijking per jaar: 2015-2023

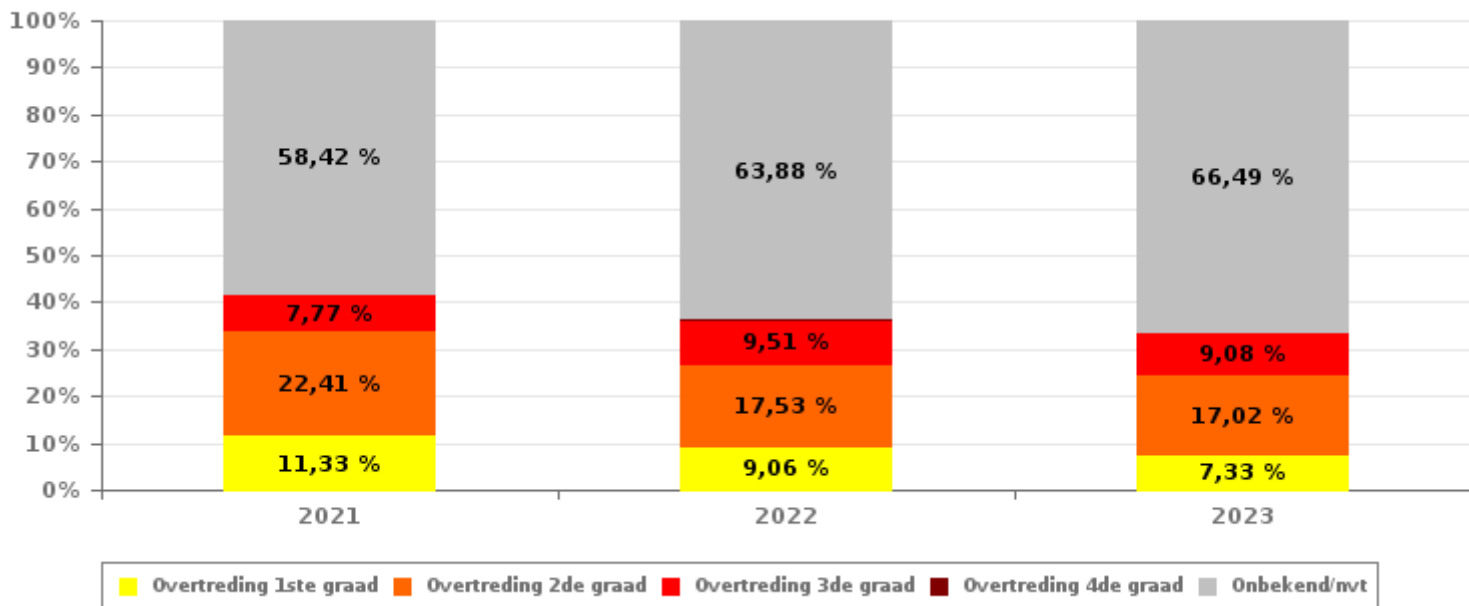
SNELHEID	2015	2016	2017	2018	2019	2020	2021	2022	2023
0-10 km/u te snel	454	368	144	360	201	131	79	35	1.044
11-20 km/u te snel	1.355	1.976	11.029	4.767	1.749	12.784	7.853	5.684	3.844
21-30 km/u te snel	295	983	9.291	2.198	610	4.139	1.552	1.025	786
31-40 km/u te snel	74	367	2.974	637	122	965	353	194	175
>40 km/u te snel	17	130	915	195	42	253	110	60	52
??? km/u te snel	40	44	44	33	55	68	47	31	45
Subtotaal SNELHEID	2.235	3.868	24.397	8.190	2.779	18.340	9.994	7.029	5.946

Aantal (snelheid) inbreuken : indeling per graad



NIET-SNELHEID	2015	2016	2017	2018	2019	2020	2021	2022	2023
1ste graad	2.243	1.588	1.781	1.848	2.411	550	465	402	420
2de graad	1.834	1.268	1.371	1.309	1.688	916	920	778	975
3de graad	296	288	271	212	364	228	319	422	520
4de graad	1	6	1	2	1	2	3	1	5
Onbekend/NVT	991	842	842	673	906	2.053	2.398	2.835	3.809
Subtotaal NIET-SNELHEID	5.365	3.992	4.266	4.044	5.370	3.749	4.105	4.438	5.729

Aantal (niet-snelheid) inbreuken : indeling per graad





VERKEERSINBREUKEN (autosnelwegen inbegrepen) : ALGEMEEN OVERZICHT

Vergelijking per maand voor het jaar 2023

	Jan	Feb	Maa	Apr	Mei	Jun	Jul	Aug	Sep	Okt	Nov	Dec	TOTAAL
TOTAAL AANTAL INBREUKEN	790	1.065	896	1.089	698	1.010	457	1.001	946	1.043	1.555	1.125	11.675
INBREUKEN PER THEMA	Jan	Feb	Maa	Apr	Mei	Jun	Jul	Aug	Sep	Okt	Nov	Dec	TOTAAL
Snelheid	370	563	401	617	445	579	223	704	534	520	554	436	5.946
Stilstaan en parkeren	206	255	194	138	60	107	66	106	107	237	501	335	2.312
GSM	8	25	28	14	15	12	13	10	10	10	19	7	171
Helm en beschermende kledij	0	3	2	1	1	4	4	2	0	1	0	1	19
Gordel en kinderzitje	32	32	102	102	41	108	26	16	62	31	35	35	622
Verkeerslichten	3	7	9	8	10	13	8	8	14	4	7	3	94
Wegcode (rest)	41	58	41	63	37	42	20	29	36	52	68	57	544
Alcohol	29	14	14	14	22	20	21	11	38	19	18	24	244
Drugs	3	1	4	4	5	9	3	0	11	1	1	6	48
Inschrijving	17	27	26	30	16	32	14	30	24	33	32	24	305
Rijbewijs	25	34	26	32	16	37	18	18	22	16	27	26	297
Technische eisen	16	20	26	41	21	27	14	26	27	22	23	12	275
Verzekering	11	18	21	20	8	20	16	19	22	17	24	13	209
Zwaar vervoer	0	1	0	3	1	0	10	8	2	0	1	0	26
Andere	1	0	0	1	0	0	0	1	1	0	0	1	5
Onbekend	28	7	2	1	0	0	1	13	36	80	245	145	558
INBREUKEN PER ZWAARTEGRAAD	Jan	Feb	Maa	Apr	Mei	Jun	Jul	Aug	Sep	Okt	Nov	Dec	TOTAAL
SNELHEID	Jan	Feb	Maa	Apr	Mei	Jun	Jul	Aug	Sep	Okt	Nov	Dec	TOTAAL
0-10 km/u te snel	8	44	28	84	72	34	0	358	91	190	104	31	1.044
11-20 km/u te snel	290	428	311	416	306	443	178	277	360	224	350	261	3.844
21-30 km/u te snel	54	72	47	93	47	78	34	51	64	70	77	99	786
31-40 km/u te snel	14	14	10	13	8	17	5	11	11	28	15	29	175
>40 km/u te snel	4	2	0	4	6	1	2	6	2	8	4	13	52
??? km/u te snel	0	3	5	7	6	6	4	1	6	0	4	3	45
Subtotaal SNELHEID	370	563	401	617	445	579	223	704	534	520	554	436	5.946
NIET-SNELHEID	Jan	Feb	Maa	Apr	Mei	Jun	Jul	Aug	Sep	Okt	Nov	Dec	TOTAAL
1ste graad	26	40	27	51	30	29	17	19	27	47	60	47	420
2de graad	56	64	131	137	56	133	51	49	93	68	71	66	975
3de graad	32	61	64	50	52	61	28	34	36	33	43	26	520
4de graad	0	2	0	1	1	0	0	0	1	0	0	0	5
Onbekend/NVT	306	335	273	233	114	208	138	195	255	375	827	550	3.809
Subtotaal NIET-SNELHEID	420	502	495	472	253	431	234	297	412	523	1.001	689	5.729

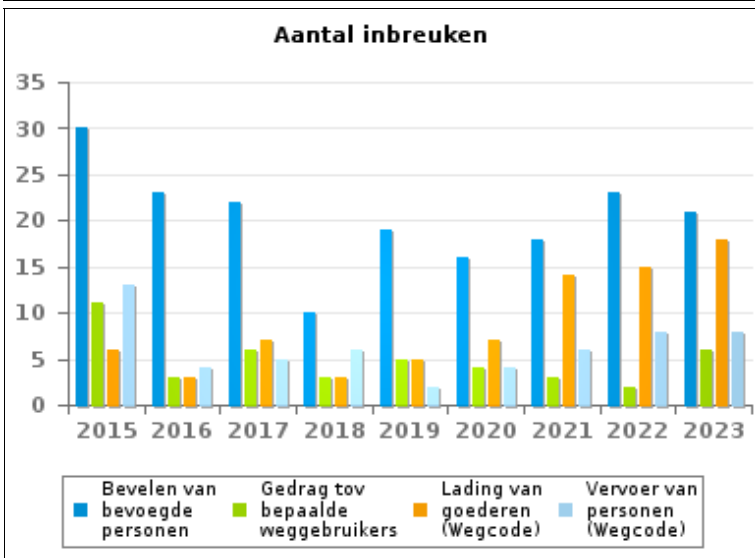
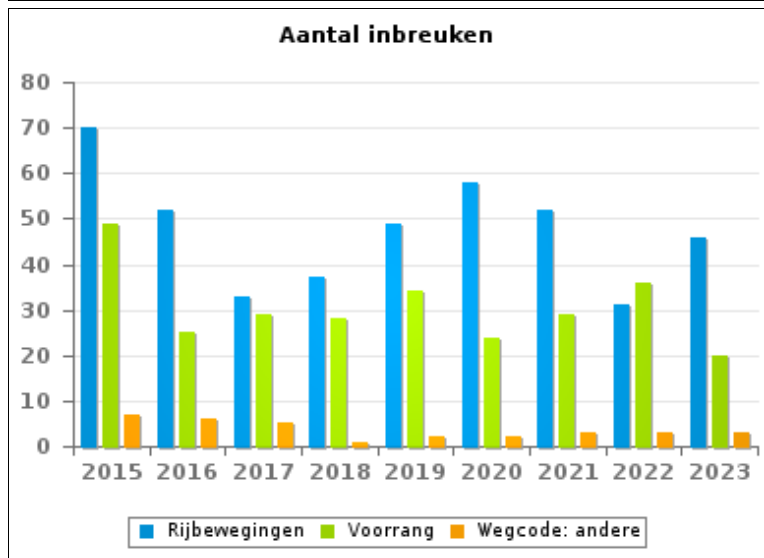
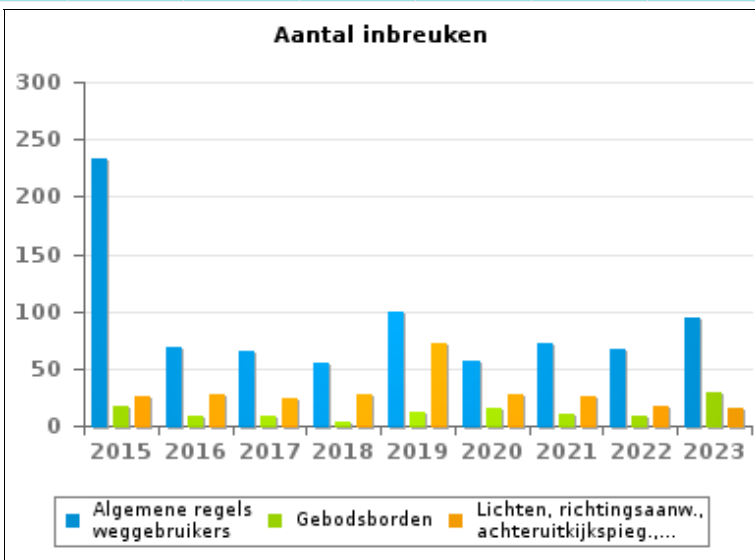
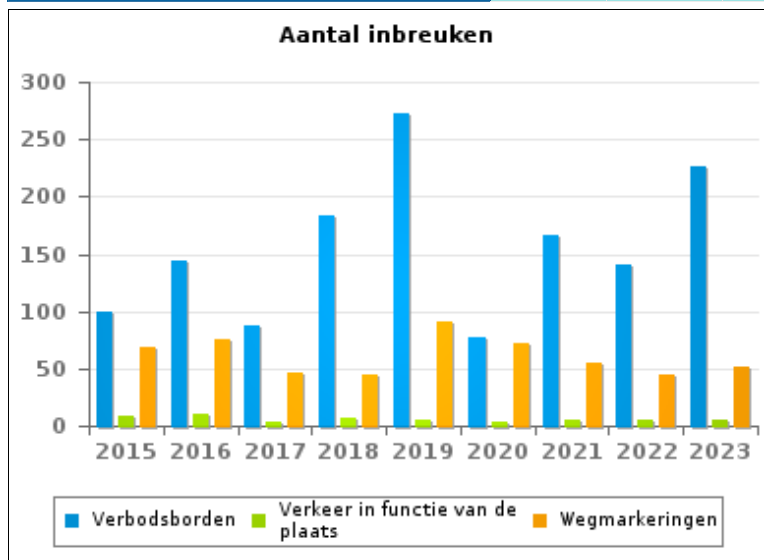


VERKEERSINBREUKEN (autosnelwegen inbegrepen) : ALGEMEEN OVERZICHT (DETAIL)

Vergelijking per jaar: 2015-2023

Wegcode(rest)

	2015	2016	2017	2018	2019	2020	2021	2022	2023
Verbodsborden	100	144	88	183	273	78	166	140	227
Algemene regels weggebruikers	234	68	66	55	100	56	72	67	94
Wegmarkeringen	68	76	47	44	91	72	55	44	51
Rijbewegingen	70	52	33	37	49	58	52	31	46
Voorrang	49	25	29	28	34	24	29	36	20
Lichten, richtingsaanw., achteruitkijkspieg.,...	26	28	24	27	72	27	25	17	15
Bevelen van bevoegde personen	30	23	22	10	19	16	18	23	21
Gebodsborden	17	9	9	4	12	16	11	9	30
Lading van goederen (Wegcode)	6	3	7	3	5	7	14	15	18
Vervoer van personen (Wegcode)	13	4	5	6	2	4	6	8	8
Verkeer in functie van de plaats	8	11	3	7	5	3	5	6	5
Gedrag tov bepaalde weggebruikers	11	3	6	3	5	4	3	2	6
Wegcode: andere	7	6	5	1	2	2	3	3	3
TOTAAL	639	452	344	408	669	367	459	401	544





VERKEERSINBREUKEN (autosnelwegen inbegrepen) : TOP 5

2023

Alle inbreuken

Thema	Wetsartikel	Aantal inbreuken	% (*)
Snelheid	(Opgelet: de onderstaande overtreding is alleen geldig voor Waals Gewest) Art. 11.1. Binnen de bebouwde kommen is de snelheid beperkt tot 50 km per uur [...].	4.726	40,48 %
Stilstaan en parkeren		2.181	18,68 %
Onbekend		31	0,27 %
Snelheid	(Opgelet: de onderstaande overtreding is alleen geldig voor Waals Gewest) Art. 11.2.2°- b). Buiten de bebouwde kommen is de snelheid beperkt tot 90 km per uur [...] op de andere openbare wegen. De lagere snelheidsbeperkingen opgelegd door het verkeersbord C43 of voortvloeiend uit artikel 11.3. blijven van toepassing. Art. 5. De weggebruikers moeten de verkeerslichten, verkeersborden en wegmarkeringen in acht nemen wanneer deze regelmatig zijn naar de vorm, voldoende zichtbaar zijn en overeenkomstig de voorschriften van [...] [het algemeen] reglement [op de politie van het wegverkeer en van het gebruik van de openbare weg] zijn aangebracht. Art. 68.3. [...] Bord C43 [met de vermelding 50]: Vanaf het verkeersbord tot het volgend kruispunt [of verkeersbord C45], verbod te rijden met een grotere snelheid dan [50 km per uur] [...].	1.091	9,34 %
Gordel en kinderzitje	De overtreding op de hierna vermelde bepalingen wordt beschouwd als overtreding van 2de graad krachtens artikel 2.a).22°/1 van KB 30-09-2005: Art. 35.1.1.al.1. De bestuurder en de passagiers van auto's die aan het verkeer deelnemen, moeten de veiligheidsgordel dragen, op de plaatsen die ermee zijn uitgerust.	550	4,71 %
Onbekend	???	527	4,51 %



VERKEERSINBREUKEN (autosnelwegen inbegrepen) : TOP 5

2023

4de graadsinbreuken

Thema	Wetsartikel	Aantal inbreuken	% (*)
Wegcode (rest)	Art. 4.1. De weggebruikers moeten onmiddellijk gevolg geven aan de bevelen van de bevoegde personen. Art. 4.2.2°. Als bevelen worden inzonderheid beschouwd: de arm of de armen horizontaal uitgestrekt, wat stoppen betekent voor de weggebruikers die naderen uit richtingen welke deze aangewezen door de arm of armen, dwarsen. Art. 4.1°. [...] zijn overtredingen van de vierde graad in de zin van artikel 29§1, eerste lid, van [...] [de] wet betreffende de politie over het wegverkeer, gecoördineerd op 16 maart 1968: de [...] bevelen negeren van een bevoegd persoon [vermeld in het artikel 4.2.2° van KB 01-12-1975].	2	0,02 %
Wegcode (rest)	De overtreding op de hierna vermelde bepalingen wordt beschouwd als overtreding van 4de graad krachtens artikel 4.3° van KB 30-09-2005 :Art. 17.2.3°. Het links inhalen van een gespan [...] of van een voertuig met meer dan twee wielen is verboden bij het naderen van de top van een helling en in bochten, wanneer de zichtbaarheid onvoldoende is, behalve indien kan ingehaald worden zonder de doorlopende witte streep te overschrijden die het voor de tegenliggers bestemde deel van de rijbaan afluïjnt.	2	0,02 %
Wegcode (rest)	De overtreding op de hierna vermelde bepalingen wordt beschouwd als overtreding van 4de graad krachtens artikel 4.7° van KB 30-09-2005 :Art. 50. Behoudens speciale toelating van de wettelijke gemachtigde overheid zijn verboden op de openbare weg, alle snelheids- en sportwedstrijden, inzonderheid snelheids-, regelmatigheids- of behendigheidsritten of -wedstrijden.	1	0,01 %

(*) % ten opzichte van totaal aantal inbreuken



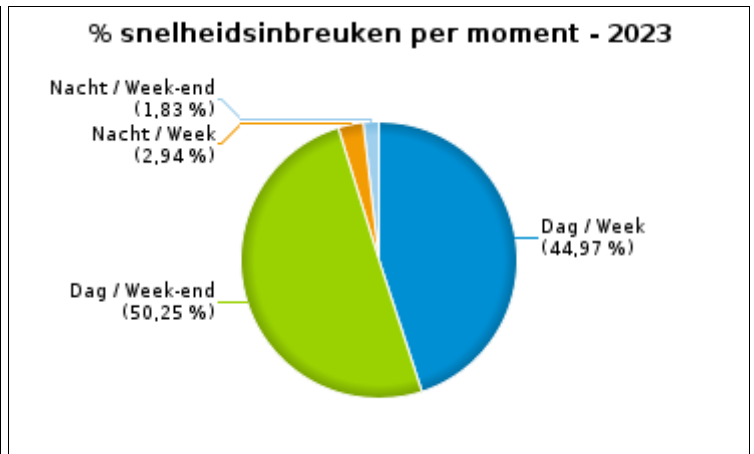
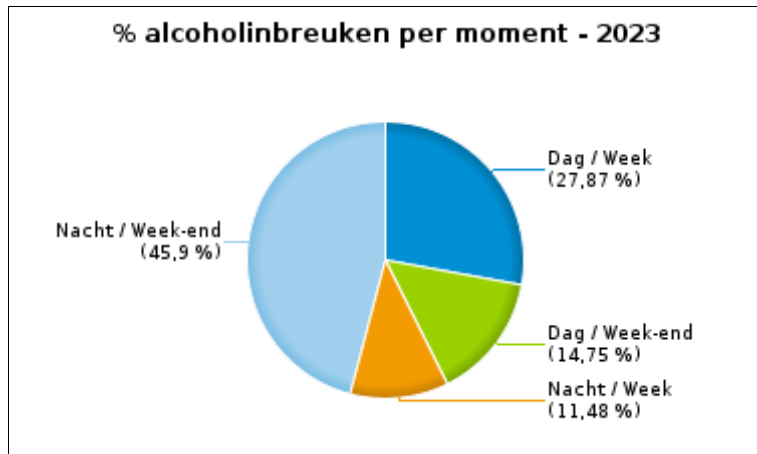
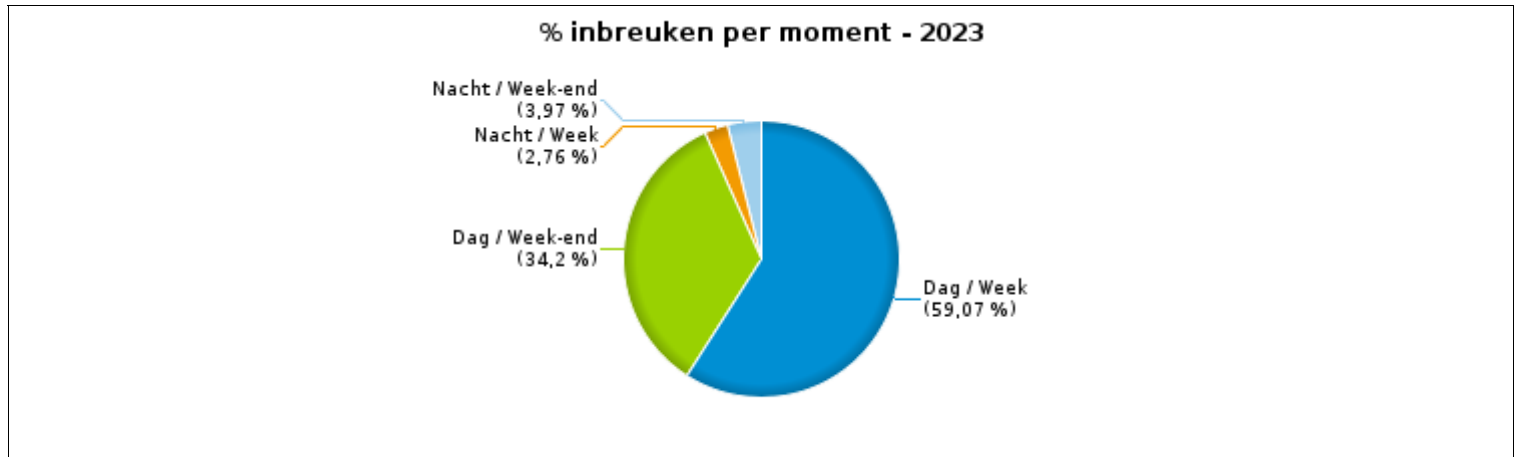
VERKEERSINBREUKEN (autosnelwegen inbegrepen) : MOMENT

Aantal inbreuken per moment van de week 2023

	Week			Week-end			TOTAAL
	Dag	Nacht	Subtotaal	Dag	Nacht	Subtotaal	
Snelheid	2.674	175	2.849	2.988	109	3.097	5.946
Stilstaan en parkeren	1.825	38	1.863	412	37	449	2.312
GSM	148	2	150	19	2	21	171
Helm en beschermende kledij	9	1	10	9	0	9	19
Gordel en kinderzitje	509	0	509	96	17	113	622
Verkeerslichten	58	7	65	17	12	29	94
Wegcode (rest)	391	5	396	111	37	148	544
Alcohol	68	28	96	36	112	148	244
Drugs	20	2	22	7	19	26	48
Inschrijving	211	15	226	57	22	79	305
Rijbewijs	182	19	201	55	41	96	297
Technische eisen	192	7	199	57	19	76	275
Verzekering	135	16	151	35	23	58	209
Zwaar vervoer	15	0	15	4	7	11	26
Andere	4	1	5	0	0	0	5
Onbekend	456	6	462	90	6	96	558
TOTAAL	6.897	322	7.219	3.993	463	4.456	11.675

Weekend: van vrijdag 22.00u tot maandag 06.00u
Week: van maandag 06.00u tot vrijdag 22.00u

Dag: van 06.00u tot 22.00u
Nacht: van 22.00u tot 06.00u





SNELHEIDSINBREUKEN (autosnelwegen inbegrepen) : PLAATS

2023

Dison

Straat	Huis nr	Km paal	0-10 km/u te snel	11-20 km/u te snel	21-30 km/u te snel	31-40 km/u te snel	>40 km/u te snel	??? km/u te snel	TOTAAL
A27-E42 Richting Duitsland		4.6	0	0	0	0	0	1	1
A27-E42 Richting Duitsland		5.5	0	0	0	0	0	1	1
A27-E42 Richting Duitsland		5.6	0	0	0	0	0	1	1
A27-E42 Richting Duitsland			0	0	0	1	0	0	1
A27-E42 Richting E40 Herve		3.1	0	0	0	0	0	1	1
A27-E42 Richting E40 Herve			0	0	0	0	0	1	1
A27-E42 Richting N3		2.9	0	0	0	0	0	1	1
AVENUE DU CENTRE VERS VERVIERS	212		0	45	6	2	0	0	53
AVENUE DU CENTRE VERS WELKENRAEDT	212		0	49	5	1	0	0	55
Route de Henri-Chapelle			0	0	0	0	0	1	1
ROUTE DE HENRI-CHAPELLE VERS ANDRIMONT	174		0	5	3	0	0	0	8
ROUTE DE HENRI-CHAPELLE VERS DISON	71A		18	116	13	3	0	0	150
ROUTE DE HENRI-CHAPELLE VERS WELKENRAEDT	71A		25	119	20	2	0	0	166
ROUTE DE HENRI-CHAPELLE VERS WELKENRAEDT	174		0	6	1	1	0	0	8
Rue Albert Ier			0	0	0	0	0	1	1
RUE DE RECHAIN VERS BATTICE	19		0	110	19	4	1	0	134
RUE DE RECHAIN VERS DISON	19		0	39	3	1	0	0	43
RUE DE RENOUPRE VERS ANDRIMONT	2		0	2	0	0	0	0	2
RUE DE RENOUPRE VERS VERVIERS	2		0	3	2	0	0	0	5
Rue du Moulin			0	0	0	0	0	1	1
RUE DU MOULIN VERS DISON	59		0	15	7	1	0	0	23
Rue Pisseroule	299		0	0	0	0	0	1	1
TOTAAL			43	509	79	16	1	10	658

Pepinster

Straat	Huis nr	Km paal	0-10 km/u te snel	11-20 km/u te snel	21-30 km/u te snel	31-40 km/u te snel	>40 km/u te snel	??? km/u te snel	TOTAAL
MASSAU VERS PEPINSTER	4		0	67	10	1	1	0	79



SNELHEIDSINBREUKEN (autosnelwegen inbegrepen) : PLAATS

2023

Pepinster

Straat	Huis nr	Km paal	0-10 km/u te snel	11-20 km/u te snel	21-30 km/u te snel	31-40 km/u te snel	>40 km/u te snel	??? km/u te snel	TOTAAL
MASSAU VERS TROOZ	4		0	125	25	6	1	0	157
N61 DIRECTION PEPINSTER		21.1	1	90	55	20	12	0	178
N61 DIRECTION VERVIERS		21.1	3	47	26	19	6	0	101
N690 Pepinster (N61) - Theux (N62)		1.6	0	0	0	0	0	2	2
ROUTE DE TANCREMONT VERS BANNEUX	53		2	232	59	5	0	0	298
ROUTE DE TANCREMONT VERS PEPINSTER	53		0	166	57	12	4	0	239
Rue Emile Vandervelde	9		0	0	0	0	0	1	1
RUE LOUIS BIERIN VERS TROOZ	36		0	46	25	1	2	0	74
RUE LOUIS BIERIN VERS VERVIERS	36		26	141	31	5	2	0	205
Rue Purgatoire			0	0	0	0	0	1	1
RUE VOVEGNEZ VERS PEPINSTER	112		0	44	4	2	0	0	50
RUE VOVEGNEZ VERS VERVIERS	112		0	41	3	0	1	0	45
TOTAAL			32	999	295	71	29	4	1.430

Verviers

Straat	Huis nr	Km paal	0-10 km/u te snel	11-20 km/u te snel	21-30 km/u te snel	31-40 km/u te snel	>40 km/u te snel	??? km/u te snel	TOTAAL
A27-E42 Richting Duitsland		6.7	0	0	0	0	0	2	2
A27-E42 Richting Duitsland		10.0	0	0	0	0	0	1	1
A27-E42 Richting Duitsland		10.5	0	0	0	0	0	1	1
A27-E42 Richting Duitsland		8.0	0	0	0	0	0	1	1
A27-E42 Richting Duitsland			0	0	0	0	0	1	1
A27 E42 Richting Duitsland Afrit 7 Verviers			0	0	0	0	0	2	2
A27-E42 Richting E40 Herve		10.4	0	15	6	0	0	0	21
A27-E42 Richting E40 Herve			0	1	0	0	0	4	5
A27-E42 Richting E40 Herve		6.9	0	0	0	0	0	1	1
A27-E42 Richting E40 Herve		7.7	0	0	0	0	0	1	1
A27-E42 Richting E40 Herve		8.0	0	0	0	0	0	1	1



SNELHEIDSINBREUKEN (autosnelwegen inbegrepen) : PLAATS

2023

Verviers

Straat	Huis nr	Km paal	0-10 km/u te snel	11-20 km/u te snel	21-30 km/u te snel	31-40 km/u te snel	>40 km/u te snel	??? km/u te snel	TOTAAL
Avenue de Thiervaux	129		0	0	0	0	0	1	1
AVENUE FERNAND DESONAY VERS MANGOMBROUX	47		0	12	2	0	0	0	14
AVENUE FERNAND DESONAY VERS STEMBERT	47		0	68	8	0	0	0	76
AVENUE HENRI MASSIN VERS DISON	75		13	26	2	0	0	0	41
AVENUE HENRI MASSIN VERS HERVE	75		15	28	6	1	0	0	50
AVENUE JEAN LAMBERT VERS MANGOMBROUX	130		0	7	0	0	0	0	7
AVENUE JEAN LAMBERT VERS STEMBERT	130		0	4	0	0	0	0	4
Boulevard des Gérardchamps			0	0	0	0	0	1	1
BOULEVARD DES GERARDCHAMPS VERS ENSIVAL	64		2	118	26	10	0	0	156
BOULEVARD DES GERARDCHAMPS VERS VERVIERS	64		0	12	2	2	0	0	16
BOUQUETTE VERS THEUX	13		54	148	16	1	0	0	219
BOUQUETTE VERS VERVIERS	13		86	249	36	4	0	0	375
CHAUSSÉE DE LA SEIGNEURIE VERS DISON	32		0	11	2	1	0	0	14
CHAUSSÉE DE LA SEIGNEURIE VERS PETIT-RECHAIN	32		0	63	9	1	0	0	73
CHAUSSÉE DE THEUX VERS HEUSY	37		0	7	3	0	0	0	10
CHAUSSÉE DE THEUX VERS VERVIERS	37		0	12	1	0	0	0	13
N 61 - BOULEVARD DES GERARDCHAMPS VERS VERVIERS	126	2.92	1	46	32	12	7	0	98
N61 DIRECTION DOLHAIN		26.67	171	47	12	5	2	0	237
N61 DIRECTION VERVIERS		26.67	322	47	11	3	0	0	383
N657 Verviers (N61) - Theux (N62)			0	0	0	0	0	2	2
Place de la Victoire			0	0	0	0	0	1	1
Place du Marché	10		0	0	0	0	0	1	1
Place du Palais de Justice			0	0	0	0	0	1	1
Rue aux Laines	21		0	0	0	0	0	1	1
Rue aux Laines	32		0	0	0	0	0	1	1
RUE DE BATTICE VERS BATTICE	171		1	0	0	0	0	0	1
RUE DE BATTICE VERS VERVIERS	171		0	1	0	0	0	0	1



SNELHEIDSINBREUKEN (autosnelwegen inbegrepen) : PLAATS

2023

Verviers

Straat	Huis nr	Km paal	0-10 km/u te snel	11-20 km/u te snel	21-30 km/u te snel	31-40 km/u te snel	>40 km/u te snel	??? km/u te snel	TOTAAL
Rue de Bruxelles	37		0	0	0	0	0	1	1
RUE DE FRANCHIMONT VERS ENSIVAL	23A		32	62	7	2	0	0	103
RUE DE FRANCHIMONT VERS STEMBERT	23A		223	581	123	26	8	0	961
RUE DE GRAND-RECHAIN VERS GRAND-RECHAIN	57		22	77	16	4	0	0	119
RUE DE GRAND-RECHAIN VERS PETIT-RECHAIN	57		23	48	12	3	2	0	88
RUE DE HEVREMONT VERS GOE	306		0	9	2	1	0	0	12
RUE DE HEVREMONT VERS STEMBERT	306		0	10	0	0	0	0	10
RUE DE JALHAY VERS JALHAY	173		0	54	5	2	0	0	61
RUE DE JALHAY VERS VERVIERS	173		0	24	3	0	0	0	27
RUE DE LIMBOURG VERS DOLHAIN	55		0	28	5	0	0	0	33
RUE DE LIMBOURG VERS VERVIERS	55		0	15	2	0	0	0	17
Rue d' Ensival	128		0	0	0	0	0	1	1
RUE DES CHAMPS VERS GOE	36		0	1	0	0	0	0	1
RUE DES CHAMPS VERS VERVIERS	36		0	4	1	0	0	0	5
Rue des Hospices	61		0	0	0	0	0	1	1
Rue des Sottais			0	0	0	0	0	1	1
RUE DE STEMBERT VERS STEMBERT	197		0	77	8	2	0	0	87
RUE DE STEMBERT VERS VERVIERS	197		0	25	3	0	0	0	28
Rue du Collège	88		0	0	0	0	0	1	1
RUE GEORGES ALBERT VERS POLLEUR	48C		2	15	3	1	1	0	22
RUE GEORGES ALBERT VERS VERVIERS	48C		2	14	3	0	0	0	19
RUE HAUTE-CROTTE VERS DOLHAIN	44		0	44	7	0	0	0	51
RUE HAUTE-CROTTE VERS VERVIERS	44		0	36	2	4	1	0	43
RUE JEAN KURTZ VERS JEHANSTER	21		0	61	9	1	1	0	72
RUE JEAN KURTZ VERS VERVIERS	21		0	17	1	0	0	0	18
Rue Lucien Defays			0	0	0	0	0	1	1
RUE NICOLAS DUBOIS VERS LAMBERMONT	98		0	2	0	0	0	0	2
Rue Saint-Antoine			0	0	0	0	0	1	1



SNELHEIDSINBREUKEN (autosnelwegen inbegrepen) : PLAATS

2023

Verviers

Straat	Huis nr	Km paal	0-10 km/u te snel	11-20 km/u te snel	21-30 km/u te snel	31-40 km/u te snel	>40 km/u te snel	??? km/u te snel	TOTAAL
TRANSVAAL VERS JEHANSTER	61		0	69	10	0	0	0	79
TRANSVAAL VERS VERVIERS	61		0	141	16	2	0	0	159
TOTAAL			969	2.336	412	88	22	31	3.858



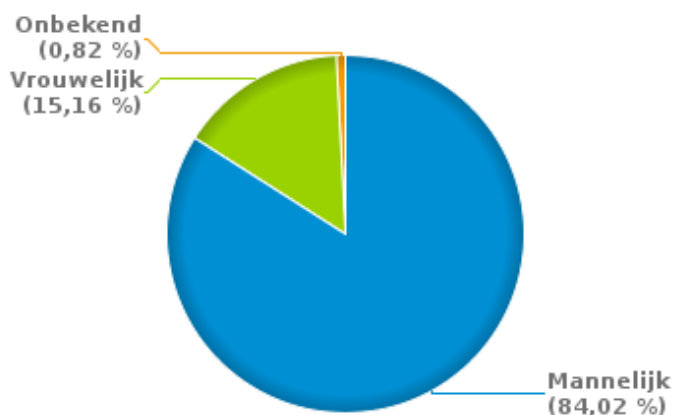
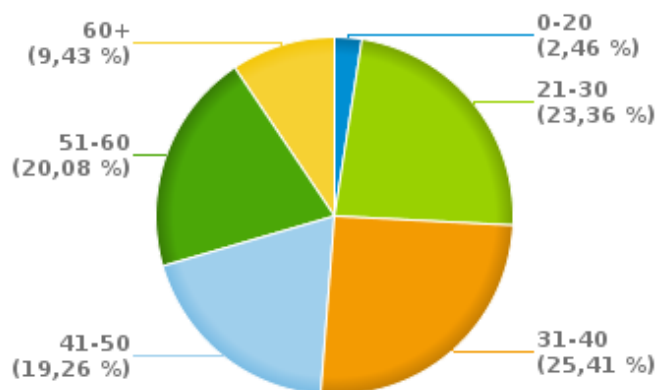
SNELHEIDSINBREUKEN (autosnelwegen inbegrepen) : SNELHEIDSREGIME

2023

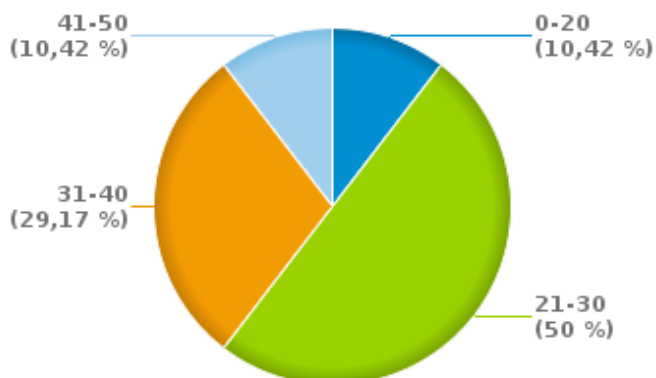
toegelaten snelheid	0-10 km/u te snel	11-20 km/u te snel	21-30 km/u te snel	31-40 km/u te snel	>40 km/u te snel	??? km/u te snel	TOTAAL
50	1.039	3.787	770	171	51	0	5.818
60	0	16	6	0	0	0	22
70	5	41	10	2	1	0	59
100	0	0	0	1	0	0	1
Onbekend	0	0	0	1	0	45	46
TOTAAL	1.044	3.844	786	175	52	45	5.946

**VERKEERSINBREUKEN (autosnelwegen inbegrepen) : PROFILERING
2023****Aantal inbreuken alcohol per geslacht en per leeftijdscategorie**

	Mannelijk	Vrouwelijk	Onbekend	TOTAAL
0-20	5	1	0	6
21-30	53	4	0	57
31-40	50	12	0	62
41-50	38	9	0	47
51-60	40	7	2	49
60+	19	4	0	23
TOTAAL	205	37	2	244

% Alcoholinbreuken per geslacht - 2023**% Alcoholinbreuken per leeftijd - 2023****Aantal inbreuken drugs per geslacht en per leeftijdscategorie**

	Mannelijk	Vrouwelijk	TOTAAL
0-20	5	0	5
21-30	22	2	24
31-40	13	1	14
41-50	5	0	5
TOTAAL	45	3	48

% Drugsinbreuken per leeftijd - 2023**% Drugsinbreuken per geslacht - 2023**



VERKEERSINBREUKEN

REPORT FILTERS

Begin jaar van de inbreuken	2015
Einde jaar van de inbreuken	2023
Trimester	Trim. 1;Trim. 2;Trim. 3;Trim. 4
Datum van afsluiting van de gegevensbank	30/04/24
Politiezone	PZ DISON/PEPINSTER/VERVIERS
Lokale/federale eenheid	
Op/Buiten snelweg	(autosnelwegen inbegrepen)
Vaststellende politie-eenheid	

Refresh report datum	01/07/2024 10:22:01
-----------------------------	---------------------