

**Overzicht  
Verkeersinbreuken  
(autosnelwegen inbegrepen)  
2023**

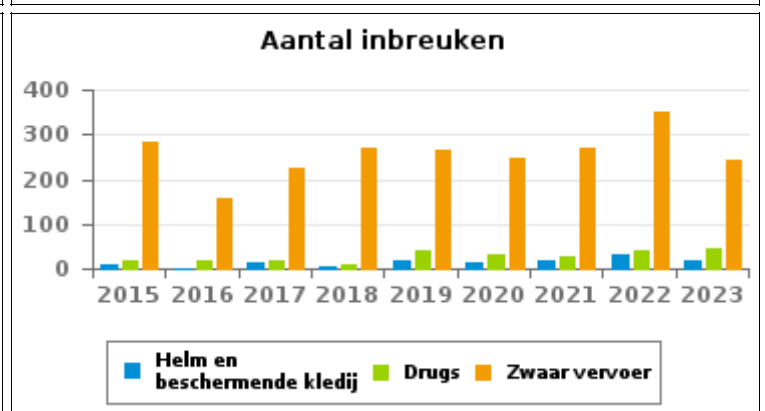
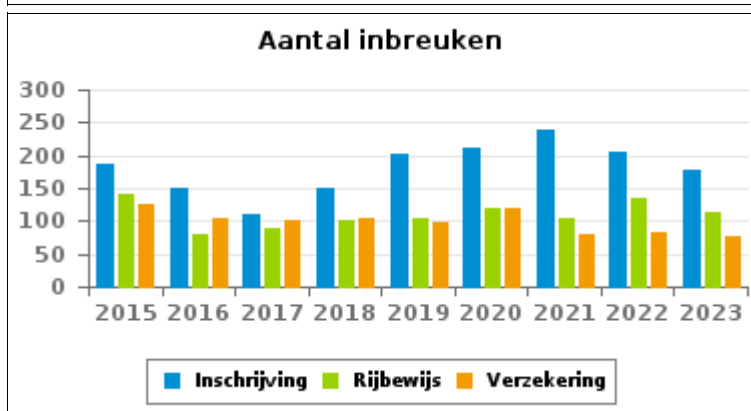
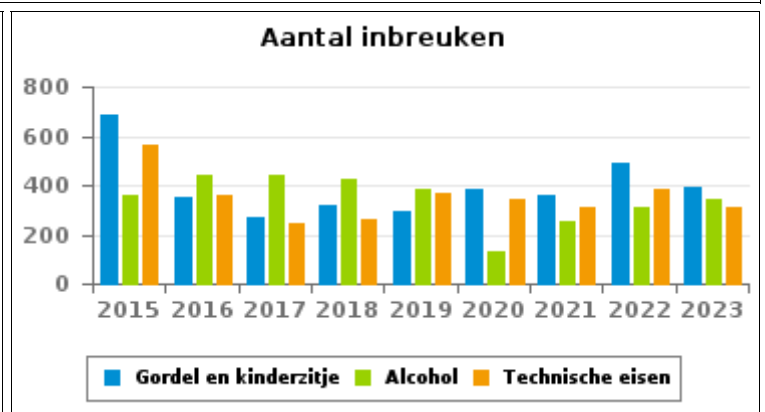
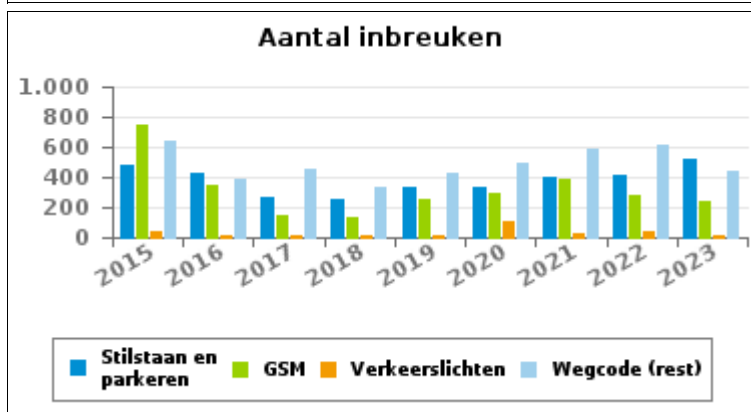
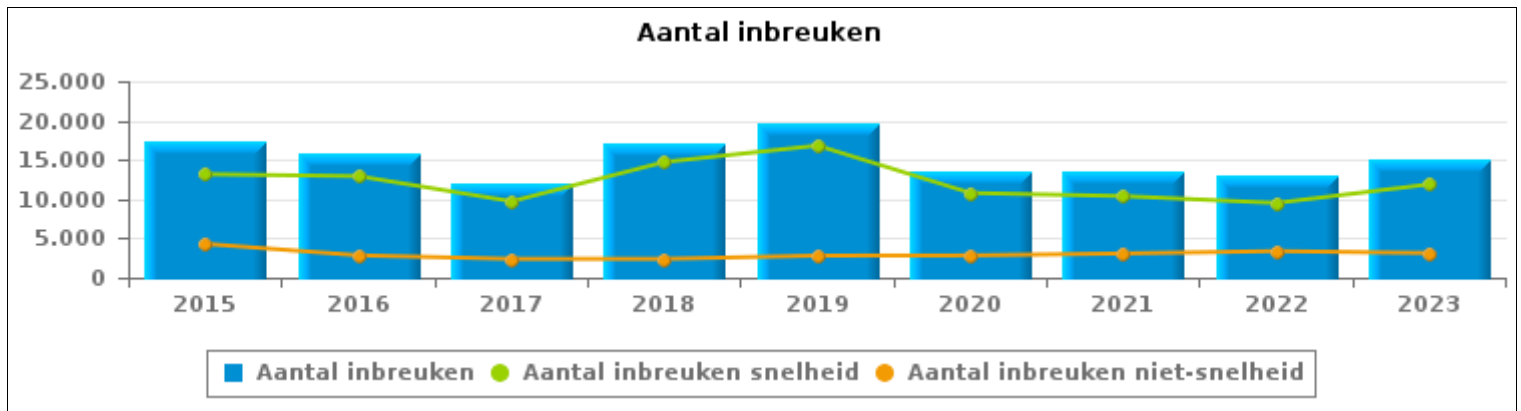
**PZ PAYS DE HERVE (HERVE)**



# VERKEERSINBREUKEN (autosnelwegen inbegrepen) : ALGEMEEN OVERZICHT

Vergelijking per jaar: 2015-2023

	2015	2016	2017	2018	2019	2020	2021	2022	2023
<b>TOTAAL AANTAL INBREUKEN</b>	<b>17.464</b>	<b>15.757</b>	<b>12.105</b>	<b>17.116</b>	<b>19.622</b>	<b>13.609</b>	<b>13.460</b>	<b>12.887</b>	<b>15.019</b>
<b>INBREUKEN PER THEMA</b>									
	2015	2016	2017	2018	2019	2020	2021	2022	2023
Snelheid	13.166	12.915	9.716	14.725	16.814	10.777	10.381	9.507	11.884
Stilstaan en parkeren	486	422	265	256	335	336	399	415	518
GSM	746	352	145	129	248	290	391	280	236
Helm en beschermende kledij	9	2	12	5	16	12	17	33	20
Gordel en kindersitje	687	349	269	317	295	382	359	488	389
Verkeerslichten	40	19	9	15	16	111	30	41	18
Wegcode (rest)	636	381	460	336	426	491	590	612	441
Alcohol	363	441	439	427	383	133	250	313	346
Drugs	17	19	17	10	41	32	26	41	45
Inschrijving	187	150	111	149	201	211	239	205	179
Rijbewijs	142	79	89	102	104	119	103	136	112
Technische eisen	563	361	244	265	369	345	307	383	310
Verzekering	127	104	102	105	99	118	81	84	78
Zwaar vervoer	281	159	225	270	266	246	270	349	241
Andere	14	4	2	4	3	3	5	0	1
Onbekend	0	0	0	1	6	3	12	0	201



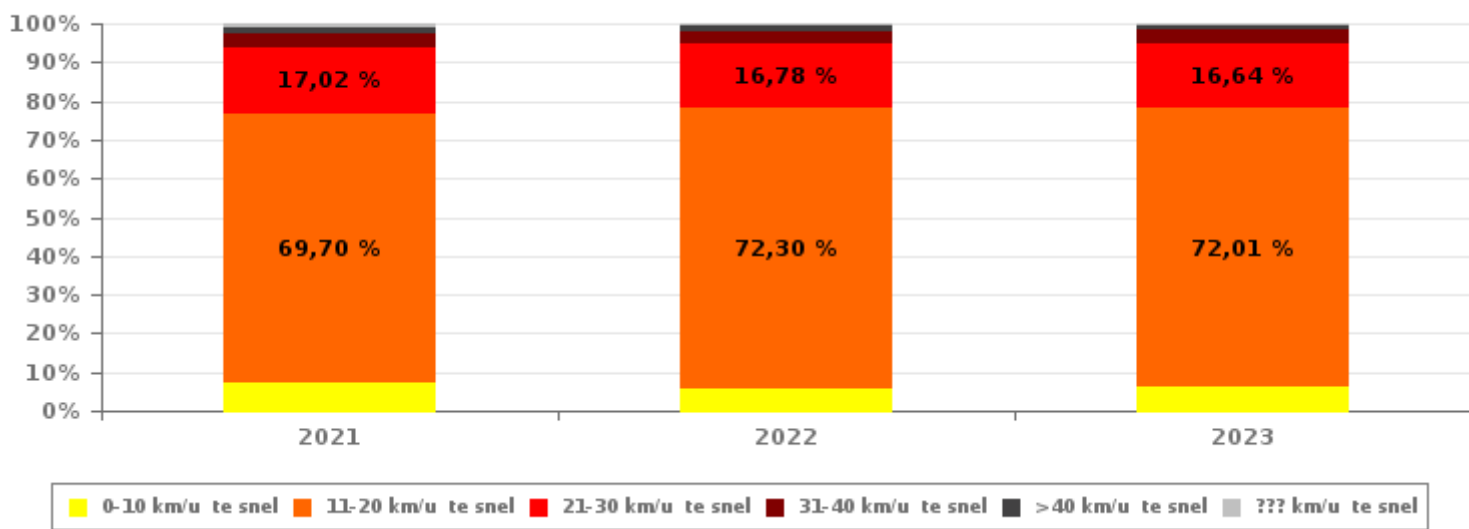


# VERKEERSINBREUKEN (autosnelwegen inbegrepen) : ALGEMEEN OVERZICHT INBREUKEN PER ZWAARTEGRAAD

Vergelijking per jaar: 2015-2023

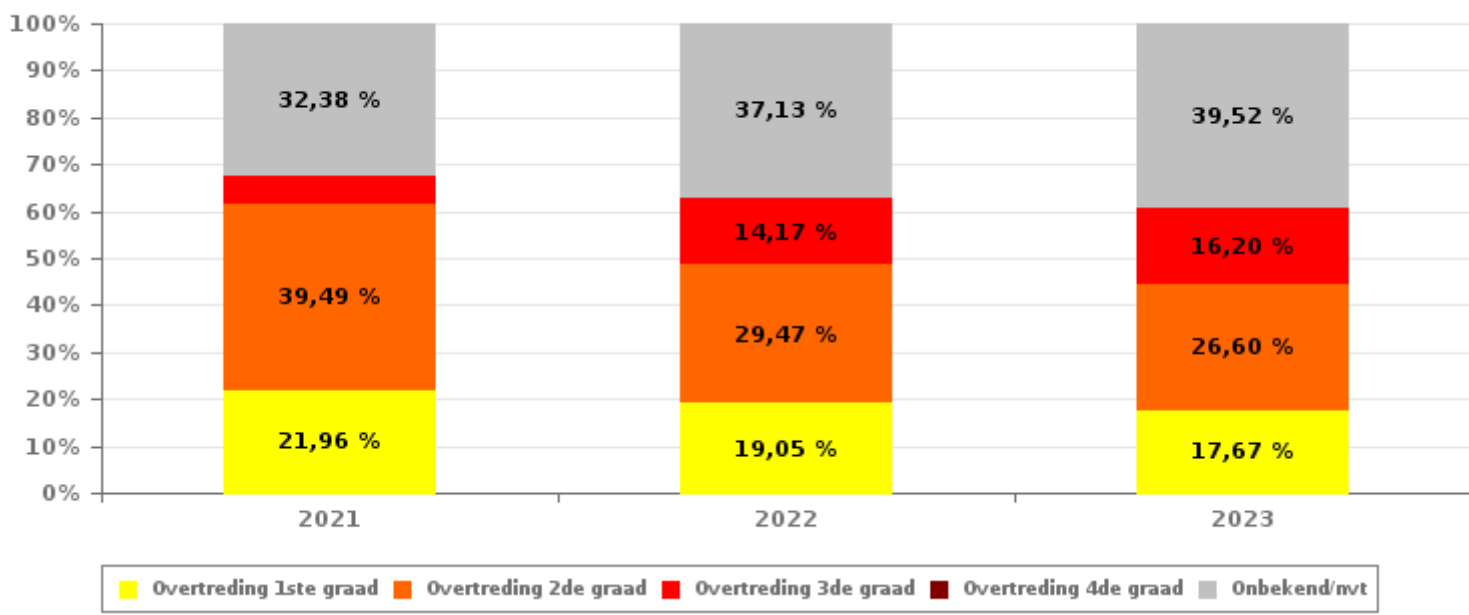
SNELHEID	2015	2016	2017	2018	2019	2020	2021	2022	2023
0-10 km/u te snel	148	96	1.050	549	582	717	739	540	731
11-20 km/u te snel	9.948	9.750	6.623	9.296	11.942	7.065	7.236	6.874	8.558
21-30 km/u te snel	2.283	2.307	1.518	3.432	3.198	2.105	1.767	1.595	1.977
31-40 km/u te snel	507	504	359	1.038	752	559	383	312	428
>40 km/u te snel	174	185	99	354	258	234	155	114	126
??? km/u te snel	106	73	67	56	82	97	101	72	64
<b>Subtotaal SNELHEID</b>	<b>13.166</b>	<b>12.915</b>	<b>9.716</b>	<b>14.725</b>	<b>16.814</b>	<b>10.777</b>	<b>10.381</b>	<b>9.507</b>	<b>11.884</b>

Aantal (snelheid) inbreuken : indeling per graad



NIET-SNELHEID	2015	2016	2017	2018	2019	2020	2021	2022	2023
1ste graad	874	666	551	494	464	508	676	644	554
2de graad	1.718	922	593	606	927	1.145	1.216	996	834
3de graad	251	127	172	154	200	268	185	479	508
4de graad	9	7	11	8	0	1	5	6	0
Onbekend/NVT	1.446	1.120	1.062	1.129	1.217	910	997	1.255	1.239
<b>Subtotaal NIET-SNELHEID</b>	<b>4.298</b>	<b>2.842</b>	<b>2.389</b>	<b>2.391</b>	<b>2.808</b>	<b>2.832</b>	<b>3.079</b>	<b>3.380</b>	<b>3.135</b>

Aantal (niet-snelheid) inbreuken : indeling per graad





## VERKEERSINBREUKEN (autosnelwegen inbegrepen) : ALGEMEEN OVERZICHT

## Vergelijking per maand voor het jaar 2023

	Jan	Feb	Maa	Apr	Mei	Jun	Jul	Aug	Sep	Okt	Nov	Dec	TOTAAL
<b>TOTAAL AANTAL INBREUKEN</b>	<b>1.003</b>	<b>957</b>	<b>1.596</b>	<b>1.439</b>	<b>1.196</b>	<b>1.711</b>	<b>741</b>	<b>1.550</b>	<b>1.384</b>	<b>873</b>	<b>1.403</b>	<b>1.166</b>	<b>15.019</b>
<b>INBREUKEN PER THEMA</b>	<b>Jan</b>	<b>Feb</b>	<b>Maa</b>	<b>Apr</b>	<b>Mei</b>	<b>Jun</b>	<b>Jul</b>	<b>Aug</b>	<b>Sep</b>	<b>Okt</b>	<b>Nov</b>	<b>Dec</b>	<b>TOTAAL</b>
Snelheid	783	783	1.279	1.097	1.035	1.400	500	1.270	982	649	1.151	955	11.884
Stilstaan en parkeren	43	38	60	101	20	30	36	81	75	15	15	4	518
GSM	19	24	22	25	12	19	24	17	18	33	3	20	236
Helm en beschermende kledij	0	0	0	3	0	10	3	1	3	0	0	0	20
Gordel en kinderzitje	12	13	62	61	19	54	26	23	59	31	17	12	389
Verkeerslichten	1	0	3	3	0	7	1	1	0	1	1	0	18
Wegcode (rest)	34	21	46	33	22	71	34	40	47	27	42	24	441
Alcohol	25	24	33	42	35	33	29	22	19	23	32	29	346
Drugs	6	1	2	1	8	6	2	3	6	4	1	5	45
Inschrijving	15	8	22	13	11	21	16	17	14	14	16	12	179
Rijbewijs	12	6	15	15	5	15	7	5	14	5	7	6	112
Technische eisen	23	17	29	29	19	29	23	32	39	16	27	27	310
Verzekering	7	7	3	6	8	6	7	8	9	11	2	4	78
Zwaar vervoer	23	15	20	10	2	9	33	27	45	18	28	11	241
Andere	0	0	0	0	0	0	0	1	0	0	0	0	1
Onbekend	0	0	0	0	0	1	0	2	54	26	61	57	201
<b>INBREUKEN PER ZWAARTEGRAAD</b>	<b>Jan</b>	<b>Feb</b>	<b>Maa</b>	<b>Apr</b>	<b>Mei</b>	<b>Jun</b>	<b>Jul</b>	<b>Aug</b>	<b>Sep</b>	<b>Okt</b>	<b>Nov</b>	<b>Dec</b>	<b>TOTAAL</b>
<b>SNELHEID</b>	<b>Jan</b>	<b>Feb</b>	<b>Maa</b>	<b>Apr</b>	<b>Mei</b>	<b>Jun</b>	<b>Jul</b>	<b>Aug</b>	<b>Sep</b>	<b>Okt</b>	<b>Nov</b>	<b>Dec</b>	<b>TOTAAL</b>
0-10 km/u te snel	58	8	106	81	12	20	8	27	113	7	77	214	731
11-20 km/u te snel	581	604	909	801	824	848	377	988	680	500	844	602	8.558
21-30 km/u te snel	108	135	203	176	164	365	90	192	149	110	177	108	1.977
31-40 km/u te snel	25	23	48	33	28	121	14	41	25	15	34	21	428
>40 km/u te snel	5	5	9	2	3	41	6	16	11	9	10	9	126
??? km/u te snel	6	8	4	4	4	5	5	6	4	8	9	1	64
<b>Subtotaal SNELHEID</b>	<b>783</b>	<b>783</b>	<b>1.279</b>	<b>1.097</b>	<b>1.035</b>	<b>1.400</b>	<b>500</b>	<b>1.270</b>	<b>982</b>	<b>649</b>	<b>1.151</b>	<b>955</b>	<b>11.884</b>
<b>NIET-SNELHEID</b>	<b>Jan</b>	<b>Feb</b>	<b>Maa</b>	<b>Apr</b>	<b>Mei</b>	<b>Jun</b>	<b>Jul</b>	<b>Aug</b>	<b>Sep</b>	<b>Okt</b>	<b>Nov</b>	<b>Dec</b>	<b>TOTAAL</b>
1ste graad	42	39	41	78	20	61	37	68	86	18	39	25	554
2de graad	51	34	112	128	43	76	69	78	102	56	56	29	834
3de graad	34	35	61	47	21	83	43	44	43	51	19	27	508
4de graad	0	0	0	0	0	0	0	0	0	0	0	0	0
Onbekend/NVT	93	66	103	89	77	91	92	90	171	99	138	130	1.239
<b>Subtotaal NIET-SNELHEID</b>	<b>220</b>	<b>174</b>	<b>317</b>	<b>342</b>	<b>161</b>	<b>311</b>	<b>241</b>	<b>280</b>	<b>402</b>	<b>224</b>	<b>252</b>	<b>211</b>	<b>3.135</b>



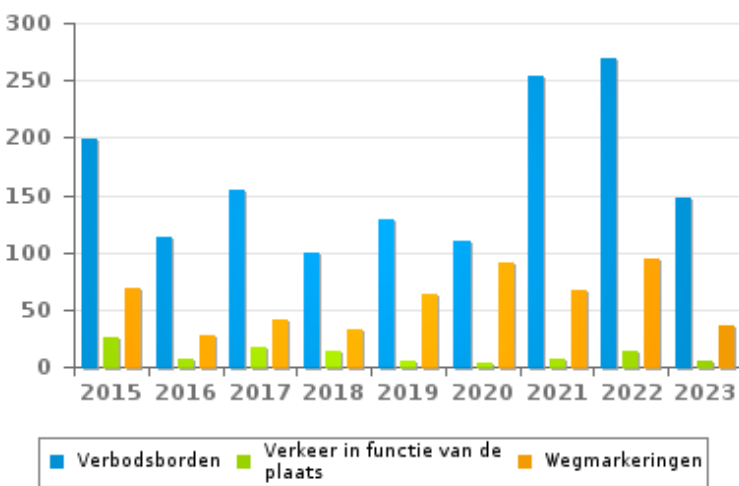
VERKEERSINBREUKEN (autosnelwegen inbegrepen) : ALGEMEEN OVERZICHT (DETAIL)

Vergelijking per jaar: 2015-2023

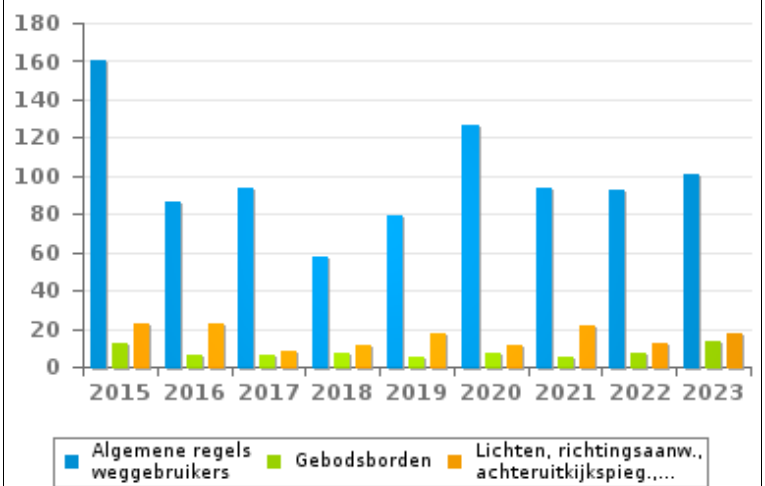
Wegcode(rest)

	2015	2016	2017	2018	2019	2020	2021	2022	2023
Verbodsborden	199	114	155	100	128	109	253	269	148
Algemene regels weggebruikers	160	86	94	58	79	126	94	93	101
Wegmarkeringen	69	27	41	32	63	91	67	94	36
Rijbewegingen	49	55	42	38	71	70	71	61	42
Lading van goederen (Wegcode)	31	24	57	37	27	30	33	34	38
Lichten, richtingsaanw., achteruitkijkspieg.,...	23	23	8	11	18	11	22	12	18
Voorrang	25	9	8	12	11	17	18	13	12
Verkeer in functie van de plaats	25	7	18	14	6	4	7	13	5
Bevelen van bevoegde personen	7	6	12	18	4	5	8	11	10
Vervoer van personen (Wegcode)	18	13	6	4	2	11	7	2	7
Gebodsborden	12	6	6	7	5	7	5	7	13
Gedrag tov bepaalde weggebruikers	7	8	8	4	5	7	3	2	9
Wegcode: andere	11	3	5	1	7	3	2	1	2
<b>TOTAAL</b>	<b>636</b>	<b>381</b>	<b>460</b>	<b>336</b>	<b>426</b>	<b>491</b>	<b>590</b>	<b>612</b>	<b>441</b>

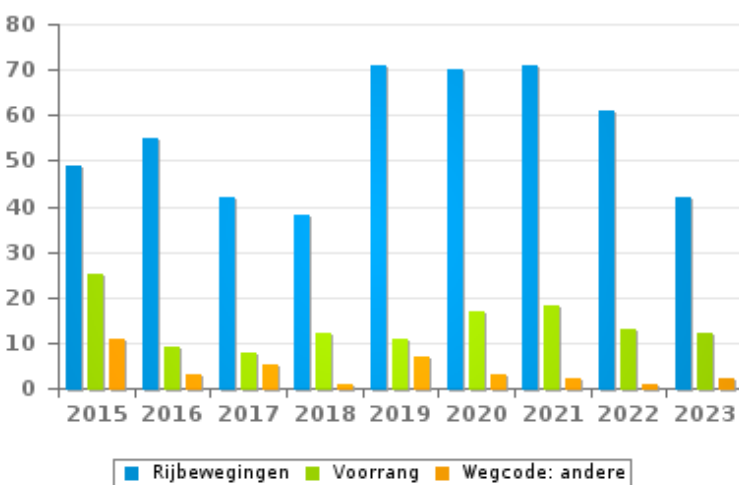
Aantal inbreuken



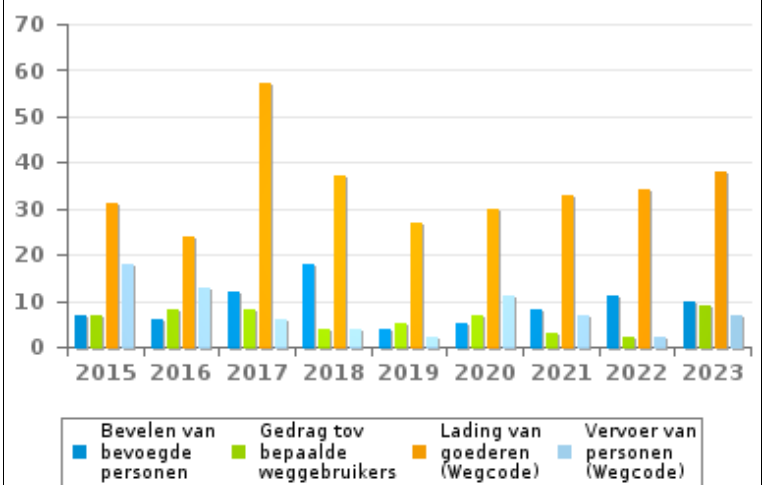
Aantal inbreuken



Aantal inbreuken



Aantal inbreuken





## VERKEERSINBREUKEN (autosnelwegen inbegrepen) : TOP 5

2023

## Alle inbreuken

Thema	Wetsartikel	Aantal inbreuken	% (*)
Snelheid	(Opgelet: de onderstaande overtreding is alleen geldig voor Waals Gewest) Art. 11.1. Binnen de bebouwde kommen is de snelheid beperkt tot 50 km per uur [...].	7.446	49,58 %
Snelheid	Art. 11.2.1° a). Buiten de bebouwde kommen is de snelheid beperkt tot 120 km per uur op de autosnelwegen [...].	1.460	9,72 %
Snelheid	(Opgelet: de onderstaande overtreding is alleen geldig voor Waals Gewest) Art. 11.2.2°- b). Buiten de bebouwde kommen is de snelheid beperkt tot 90 km per uur [...] op de andere openbare wegen. De lagere snelheidsbeperkingen opgelegd door het verkeersbord C43 of voortvloeiend uit artikel 11.3. blijven van toepassing. Art. 5. De weggebruikers moeten de verkeerslichten, verkeersborden en wegmarkeringen in acht nemen wanneer deze regelmatig zijn naar de vorm, voldoende zichtbaar zijn en overeenkomstig de voorschriften van [...] [het algemeen] reglement [op de politie van het wegverkeer en van het gebruik van de openbare weg] zijn aangebracht. Art. 68.3. [...] Bord C43 [met de vermelding 70]: Vanaf het verkeersbord tot het volgend kruispunt [of verkeersbord C45], verbod te rijden met een grotere snelheid dan [70 km per uur] [...].	1.351	9,00 %
Snelheid	(Opgelet: de onderstaande overtreding is alleen geldig voor Waals Gewest) Art. 11.2.2°- b). Buiten de bebouwde kommen is de snelheid beperkt tot 90 km per uur [...] op de andere openbare wegen. De lagere snelheidsbeperkingen opgelegd door het verkeersbord C43 of voortvloeiend uit artikel 11.3. blijven van toepassing. Art. 5. De weggebruikers moeten de verkeerslichten, verkeersborden en wegmarkeringen in acht nemen wanneer deze regelmatig zijn naar de vorm, voldoende zichtbaar zijn en overeenkomstig de voorschriften van [...] [het algemeen] reglement [op de politie van het wegverkeer en van het gebruik van de openbare weg] zijn aangebracht. Art. 68.3. [...] Bord C43 [met de vermelding 50]: Vanaf het verkeersbord tot het volgend kruispunt [of verkeersbord C45], verbod te rijden met een grotere snelheid dan [50 km per uur] [...].	790	5,26 %
Snelheid	(Opgelet: de onderstaande overtreding is alleen geldig voor Waals Gewest) Snelheid / In de nabijheid van een werk op een autosnelweg / Bord C43 - 90 km/u. Art. 11.2.1°- a). Buiten de bebouwde kommen is de snelheid beperkt tot 120 km per uur op de autosnelwegen [...]. De lagere snelheidsbeperkingen opgelegd door het verkeersbord C43 of voortvloeiend uit artikel 11.3. blijven van toepassing. Art. 5. De weggebruikers moeten de verkeerslichten, verkeersborden en wegmarkeringen in acht nemen wanneer deze regelmatig zijn naar de vorm, voldoende zichtbaar zijn en overeenkomstig de voorschriften van [...] [het algemeen] reglement [op de politie van het wegverkeer en van het gebruik van de openbare weg] zijn aangebracht. Art. 68.3. [...] Bord C43 [met de vermelding 90]: Vanaf het verkeersbord tot [...] [verkeersbord C45], verbod te rijden met een grotere snelheid dan [90 km per uur] [...].	364	2,42 %



## VERKEERSINBREUKEN (autosnelwegen inbegrepen) : TOP 5

2023

**4de graadsinbreuken**

Thema	Wetsartikel	Aantal inbreuken	% (*)

(\*) % ten opzichte van totaal aantal inbreuken



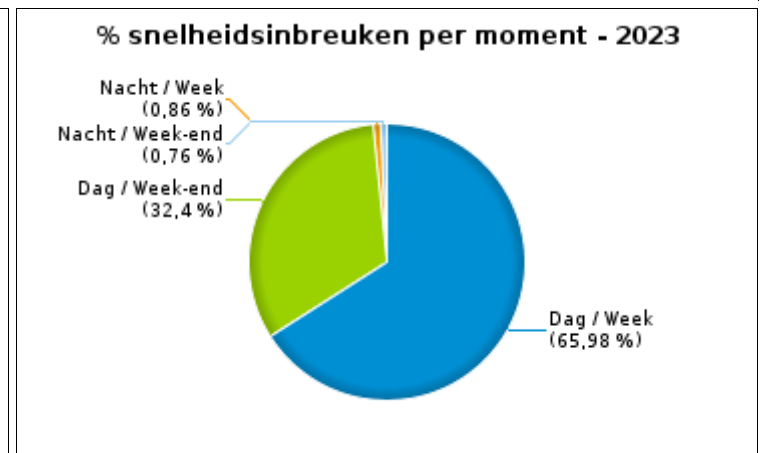
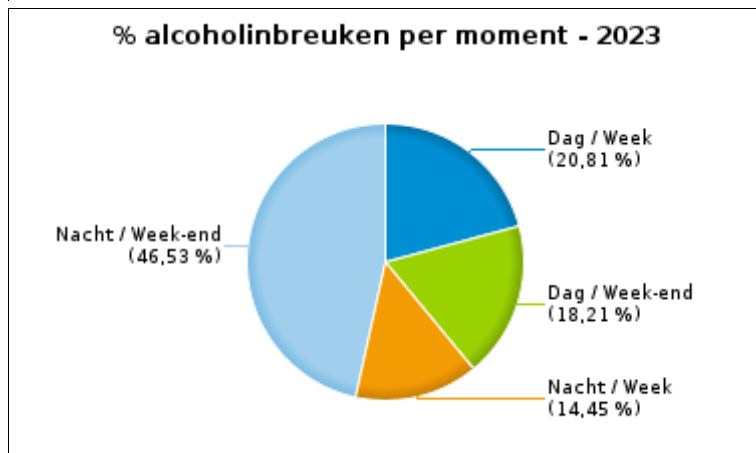
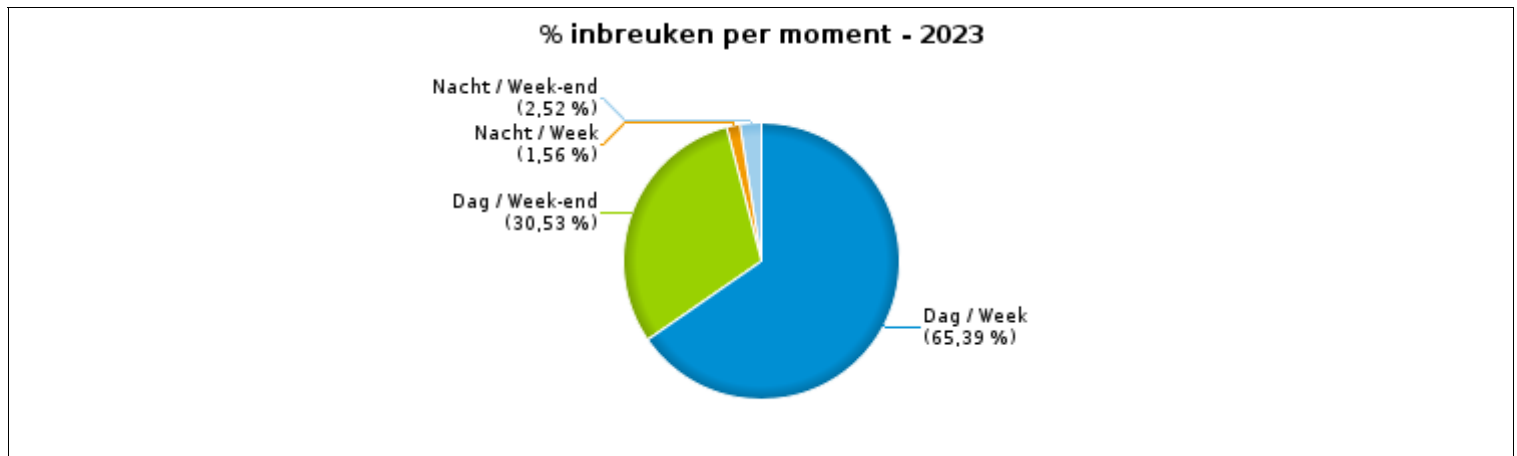
# VERKEERSINBREUKEN (autosnelwegen inbegrepen) : MOMENT

## Aantal inbreuken per moment van de week 2023

	Week			Week-end			TOTAAL
	Dag	Nacht	Subtotaal	Dag	Nacht	Subtotaal	
Snelheid	7.841	102	7.943	3.851	90	3.941	11.884
Stilstaan en parkeren	309	19	328	171	19	190	518
GSM	211	2	213	20	3	23	236
Helm en beschermende kledij	12	0	12	8	0	8	20
Gordel en kinderzitje	300	10	310	56	23	79	389
Verkeerslichten	8	0	8	9	1	10	18
Wegcode (rest)	345	9	354	76	11	87	441
Alcohol	72	50	122	63	161	224	346
Drugs	24	4	28	10	7	17	45
Inschrijving	126	6	132	37	10	47	179
Rijbewijs	66	9	75	14	23	37	112
Technische eisen	222	12	234	64	12	76	310
Verzekering	40	10	50	15	13	28	78
Zwaar vervoer	173	1	174	63	4	67	241
Andere	0	0	0	1	0	1	1
Onbekend	72	0	72	128	1	129	201
<b>TOTAAL</b>	<b>9.821</b>	<b>234</b>	<b>10.055</b>	<b>4.586</b>	<b>378</b>	<b>4.964</b>	<b>15.019</b>

Weekend: van vrijdag 22.00u tot maandag 06.00u  
Week: van maandag 06.00u tot vrijdag 22.00u

Dag: van 06.00u tot 22.00u  
Nacht: van 22.00u tot 06.00u







## SNELHEIDSINBREUKEN (autosnelwegen inbegrepen) : PLAATS

2023

## Aubel

Straat	Huis nr	Km paal	0-10 km/u te snel	11-20 km/u te snel	21-30 km/u te snel	31-40 km/u te snel	>40 km/u te snel	TOTAAL
COTE DE HAGELSTEIN VERS AUBEL CENTRE	3		0	27	2	2	1	32
COTE DE HAGELSTEIN VERS REMERSDAEL	3		0	28	4	0	0	32
N648 - RUE DE BATTICE VERS AUBEL	148	5.95	13	50	30	10	3	106
N648 - RUE DE BATTICE VERS BATTICE	148	5.95	5	8	4	2	1	20
N649 - ROUTE DE VAL-DIEU VERS AUBEL	63	0.45	4	1	0	0	0	5
N649 - ROUTE DE VAL-DIEU VERS VAL-DIEU	63	0.45	0	1	0	0	0	1
Route de Val-Dieu	77		0	42	9	4	0	55
Route de Val-Dieu	95		0	1	0	0	0	1
ROUTE DE VAL DIEU VERS AUBEL	59		0	29	5	1	0	35
ROUTE DE VAL-DIEU VERS AUBEL	77		0	54	4	2	0	60
ROUTE DE VAL-DIEU VERS AUBEL	63		0	7	2	0	0	9
ROUTE DE VAL DIEU VERS VAL DIEU	59		0	22	7	1	0	30
ROUTE DE VAL-DIEU VERS VAL DIEU	63		0	12	2	0	0	14
ROUTE DE VAL-DIEU VERS VAL DIEU	95		0	1	0	0	0	1
ROUTE DE VAL-DIEU VERS VAL-DIEU	77		0	45	5	1	0	51
RUE DE BATTICE VERS AUBEL CENTRE	91		0	21	5	0	0	26
RUE DE BATTICE VERS AUBEL CENTRE	95		0	9	3	1	0	13
RUE DE BATTICE VERS BATTICE	95		0	32	4	1	0	37
RUE DE BATTICE VERS THIMISTER	91		1	56	7	0	0	64
RUE DE GORHEZ VERS AUBEL CENTRE	69		0	23	5	0	0	28
RUE DE GORHEZ VERS AUBEL CENTRE	67		0	1	0	0	0	1
RUE DE GORHEZ VERS VAL DIEU	69		0	28	5	0	0	33
RUE DE GORHEZ VERS VAL DIEU	67		0	2	0	0	0	2
RUE DE LA BEL VERS AUBEL CENTRE	36		0	34	2	0	0	36
RUE DE LA BEL VERS AUBEL CENTRE	30A		0	4	0	0	0	4
RUE DE LA BEL VERS AUBEL CENTRE	55		0	2	0	0	0	2
RUE DE LA BEL VERS REMERSDAEL	36		0	27	5	0	0	32
RUE DE LA BEL VERS REMERSDAEL	30A		0	8	0	0	0	8



## SNELHEIDSINBREUKEN (autosnelwegen inbegrepen) : PLAATS

2023

## Aubel

Straat	Huis nr	Km paal	0-10 km/u te snel	11-20 km/u te snel	21-30 km/u te snel	31-40 km/u te snel	>40 km/u te snel	TOTAAL
RUE DE LA BEL VERS REMERSDAEL	55		0	3	0	0	0	3
RUE DE MERCKHOF VERS AUBEL CENTRE	37		0	7	3	0	0	10
RUE DE MERCKHOF VERS PLOMBIERES	37		1	12	5	0	0	18
<b>TOTAAL</b>			<b>24</b>	<b>597</b>	<b>118</b>	<b>25</b>	<b>5</b>	<b>769</b>

## Baelen

Straat	Huis nr	Km paal	0-10 km/u te snel	11-20 km/u te snel	21-30 km/u te snel	31-40 km/u te snel	>40 km/u te snel	??? km/u te snel	TOTAAL
A3 - E40 DIRECTION BRUXELLES			0	0	0	0	0	1	1
ALLEE DES SAULES VERS BAELEN CENTRE	32		0	1	0	0	0	0	1
ALLEE DES SAULES VERS EUPEN	32		0	3	0	0	0	0	3
BOVEROTH VERS RN629	39		1	0	0	0	0	0	1
FORGES VERS DOLHAIN	52		1	13	1	0	0	0	15
FORGES VERS DOLHAIN	26		0	7	1	0	0	0	8
FORGES VERS DOLHAIN	85		0	5	2	0	0	0	7
FORGES VERS EUPEN	52		1	25	10	0	0	0	36
FORGES VERS EUPEN	85		0	12	0	0	0	0	12
FORGES VERS EUPEN	26		1	6	0	0	0	0	7
HEGGEN VERS BAELEN CENTRE	9		0	1	0	0	0	0	1
N68 DIRECTION EUPEN		20.0	4	34	21	8	3	0	70
N68 DIRECTION MALMEDY		20.0	2	18	15	8	4	0	47
N68 Richting Diekirch (L)		20.0	0	0	1	2	0	0	3
N68 Richting Diekirch (L)		15.9	0	0	0	0	0	1	1
N68 Richting Diekirch (L)		16.0	0	0	0	0	0	1	1
N68 Richting Diekirch (L)		18.0	0	0	0	0	0	1	1
N68 VERS EUPEN		20.8	4	21	23	14	2	0	64
N68 VERS MALMEDY		20.8	4	17	22	7	2	0	52
NERETH VERS BAELEN	37		0	3	2	0	0	0	5



## SNELHEIDSINBREUKEN (autosnelwegen inbegrepen) : PLAATS

2023

## Baelen

Straat	Huis nr	Km paal	0-10 km/u te snel	11-20 km/u te snel	21-30 km/u te snel	31-40 km/u te snel	>40 km/u te snel	??? km/u te snel	TOTAAL
NERETH VERS BAELEN CENTRE	37		0	2	1	0	0	0	3
NERETH VERS EUPEN	37		0	1	1	0	0	0	2
NERETH VERS LONTZEN	37		0	4	1	0	0	0	5
ROUTE DE DOLHAIN VERS DOLHAIN	33		0	2	1	0	0	0	3
ROUTE DE DOLHAIN VERS EUPEN	33		0	0	2	0	1	0	3
Route d'Eupen	147		0	0	0	1	0	0	1
ROUTE D'EUPEN VERS DOLHAIN	147		0	18	1	1	0	0	20
ROUTE D'EUPEN VERS DOLHAIN	167		0	4	2	0	0	0	6
ROUTE D'EUPEN VERS DOLHAIN	75		0	1	0	0	0	0	1
ROUTE D'EUPEN VERS EUPEN	147		1	14	5	1	1	0	22
ROUTE D'EUPEN VERS EUPEN	75		0	5	3	0	0	0	8
ROUTE D'EUPEN VERS EUPEN	167		0	5	1	0	0	0	6
ROUTE JEAN XXIII VERS BAELEN CENTRE	21		0	9	2	0	0	0	11
ROUTE JEAN XXIII VERS MEMBACH	21		0	11	4	1	1	0	17
RUE DE L'INVASION VERS EUPEN	13		3	2	1	0	0	0	6
RUE DE L'INVASION VERS EUPEN	70		0	2	0	0	0	0	2
RUE DE L'INVASION VERS GOE	13		3	3	0	0	0	0	6
RUE DE L'INVASION VERS GOE	70		0	1	3	0	0	0	4
RUE PLEIN-VENT VERS BAELEN CENTRE	41		0	19	0	0	0	0	19
RUE PLEIN-VENT VERS WELKENRAEDT	41		0	15	0	0	0	0	15
<b>TOTAAL</b>			<b>25</b>	<b>284</b>	<b>126</b>	<b>43</b>	<b>14</b>	<b>4</b>	<b>496</b>

## Herve

Straat	Huis nr	Km paal	0-10 km/u te snel	11-20 km/u te snel	21-30 km/u te snel	31-40 km/u te snel	>40 km/u te snel	??? km/u te snel	TOTAAL
A003.327 (ECHANGEUR DE BATTICE : BRETELLE VENANT D			0	0	0	0	0	1	1
A27-E42 Richting Duitsland		1.5	0	0	0	0	0	2	2



## SNELHEIDSINBREUKEN (autosnelwegen inbegrepen) : PLAATS

2023

## Herve

Straat	Huis nr	Km paal	0-10 km/u te snel	11-20 km/u te snel	21-30 km/u te snel	31-40 km/u te snel	>40 km/u te snel	??? km/u te snel	TOTAAL
A27-E42 Richting Duitsland		1.7	0	0	0	0	0	1	1
A27-E42 Richting N3		1.6	0	0	0	0	0	1	1
A3-E40 Richting Aachen (D)		112.2	0	0	45	24	11	0	80
A3-E40 Richting Aachen (D)	*	107.2	0	7	5	0	0	0	12
A3-E40 Richting Aachen (D)			0	0	3	1	0	8	12
A3-E40 Richting Aachen (D)		108.0	0	0	0	0	1	4	5
A3-E40 Richting Aachen (D)		110.6	0	0	0	0	0	2	2
A3-E40 Richting Aachen (D)		105.0	0	0	0	0	0	1	1
A3-E40 Richting Aachen (D)		109.0	0	0	0	0	0	1	1
A3-E40 Richting Aachen (D)		110.0	0	0	0	1	0	0	1
A3-E40 Richting Aachen (D)		111.2	0	0	0	0	0	1	1
A3-E40 Richting Brussel	*	108	2	348	79	14	2	0	445
A3-E40 Richting Brussel	*	108.4	33	8	3	0	0	0	44
A3-E40 Richting Brussel		108.0	0	18	15	4	1	0	38
A3-E40 Richting Brussel		108	0	12	5	0	0	0	17
A3-E40 Richting Brussel			0	0	5	0	1	2	8
A3-E40 Richting Brussel	*	110.1	0	6	1	0	0	0	7
A3-E40 Richting Brussel		109.0	0	0	0	0	0	2	2
A3-E40 Richting Brussel		105.0	0	0	1	0	0	0	1
A3-E40 Richting Brussel		108.5	0	0	0	0	0	1	1
A3-E40 Richting Brussel		108.9	0	0	0	0	0	1	1
A3-E40 Richting Brussel		110.0	0	0	1	0	0	0	1
A3-E40 Richting Brussel		111.3	0	0	0	0	0	1	1
A3-E40 Richting Brussel		112.5	0	0	0	0	0	1	1
A3-E40 Richting Brussel Afrit A27 Verviers		0.6	0	0	0	0	0	1	1
A3-E40 Richting Brussel Oprit A27 Battice		0.6	0	0	0	0	0	1	1
A3-E40 VERS BRUXELLES		108.4	0	20	1	1	0	0	22
A3 VERS LIEGE		108	1	175	56	11	1	0	244



## SNELHEIDSINBREUKEN (autosnelwegen inbegrepen) : PLAATS

2023

## Herve

Straat	Huis nr	Km paal	0-10 km/u te snel	11-20 km/u te snel	21-30 km/u te snel	31-40 km/u te snel	>40 km/u te snel	??? km/u te snel	TOTAAL
AVENUE DES PLATANES VERS DISON	51		0	1	0	0	0	0	1
FASTRE VERS CHARNEUX	767		0	34	3	1	0	0	38
FASTRE VERS CHARNEUX	769		0	12	2	0	0	0	14
FASTRE VERS LA MINERIE	767		0	32	7	0	0	0	39
FASTRE VERS LA MINERIE	769		0	29	5	1	0	0	35
HUBERTFAYS VERS HERVE	55		0	4	0	0	0	0	4
HUBERTFAYS VERS HERVE CENTRE	54		0	21	6	1	0	0	28
HUBERTFAYS VERS SOUMAGNE-BAS	54		0	21	3	0	0	0	24
HUBERTFAYS VERS SOUMAGNE-BAS	55		0	4	0	0	0	0	4
MAISON DU BOIS VERS MANAIHANT	25		0	82	8	3	2	0	95
MAISON DU BOIS VERS SOUMAGNE	25		5	154	23	9	1	0	192
MANAIHANT VERS BRUYERES	21		0	48	6	1	0	0	55
MANAIHANT VERS BRUYERES	32		0	42	5	0	0	0	47
MANAIHANT VERS BRUYERES	60		0	14	4	4	1	0	23
MANAIHANT VERS PETIT-RECHAIN	21		4	71	7	2	0	0	84
MANAIHANT VERS PETIT-RECHAIN	32		0	56	17	0	0	0	73
MANAIHANT VERS PETIT-RECHAIN	60		0	5	0	1	0	0	6
Renouprez	869		0	1	0	0	0	0	1
Rue Beauregard	145		1	14	3	0	0	0	18
RUE BEAUREGARD VERS BATTICE CENTRE	145		0	13	0	0	0	0	13
RUE BEAUREGARD VERS VAL-DIEU	145		0	1	0	0	0	0	1
RUE BIOMONT VERS BRUYERES	9		0	17	0	0	0	0	17
RUE BIOMONT VERS BRUYERES	72		0	6	1	0	0	0	7
RUE BIOMONT VERS HERVE	72		7	8	2	1	0	0	18
RUE BIOMONT VERS XHENDELESSE	72		11	18	1	1	0	0	31
RUE BIOMONT VERS XHENDELESSE	9		0	15	0	0	0	0	15
RUE DE BIOMONT VERS GRAND-RECHAIN	132		0	29	1	2	0	0	32
RUE DE BIOMONT VERS HERVE	132		0	42	10	2	1	0	55



## SNELHEIDSINBREUKEN (autosnelwegen inbegrepen) : PLAATS

2023

## Herve

Straat	Huis nr	Km paal	0-10 km/u te snel	11-20 km/u te snel	21-30 km/u te snel	31-40 km/u te snel	>40 km/u te snel	??? km/u te snel	TOTAAL
RUE DE HERVE VERS BATTICE CENTRE	46		0	1	0	0	1	0	2
RUE DE HERVE VERS FLERON	46		0	16	1	2	0	0	19
RUE DE HERVE VERS LIEGE	36		0	5	1	1	0	0	7
RUE DE HERVE VERS THIMISTER	46		0	28	6	1	0	0	35
RUE DE HERVE VERS THIMISTER	36		0	16	1	1	0	0	18
RUE DE LA GROTTTE VERS BRUYERES	34		1	93	21	2	1	0	118
RUE DE LA GROTTTE VERS BRUYERES	30		0	20	0	0	0	0	20
RUE DE LA GROTTTE VERS BRUYERES	31		0	6	4	0	0	0	10
RUE DE LA GROTTTE VERS PETIT-RECHAIN	34		0	113	32	8	4	0	157
RUE DE LA GROTTTE VERS PETIT-RECHAIN	30		0	25	7	4	0	0	36
RUE DE LA GROTTTE VERS PETIT-RECHAIN	31		0	20	4	0	0	0	24
RUE D'ELVAUX VERS BRUYERES	152		18	12	1	1	0	0	32
RUE D'ELVAUX VERS HERVE CENTRE	152		23	12	2	0	0	0	37
Rue de Maestricht	33		1	11	10	3	0	0	25
Rue de Maestricht	42		0	0	0	0	0	6	6
RUE DE MAESTRICHT VERS BATTICE	160		0	18	4	1	0	0	23
RUE DE MAESTRICHT VERS BATTICE	166		3	16	4	0	0	0	23
RUE DE MAESTRICHT VERS BATTICE	170		0	15	5	0	0	0	20
RUE DE MAESTRICHT VERS BATTICE CENTRE	44		0	10	4	1	0	0	15
RUE DE MAESTRICHT VERS BATTICE CENTRE	33		0	4	4	1	0	0	9
RUE DE MAESTRICHT VERS BATTICE CENTRE	24		0	3	0	1	0	0	4
RUE DE MAESTRICHT VERS JULEMONT	44		0	26	6	2	3	0	37
RUE DE MAESTRICHT VERS JULEMONT	33		0	8	1	0	0	0	9
RUE DE MAESTRICHT VERS JULEMONT	24		0	6	0	0	0	0	6
RUE DE MAESTRICHT VERS VERVIERS	33		0	48	9	2	0	0	59
RUE DE MAESTRICHT VERS VERVIERS	110		0	23	1	1	0	0	25
RUE DE MAESTRICHT VERS VISE	33		2	43	14	5	0	0	64
RUE DE MAESTRICHT VERS VISE	110		0	28	9	0	0	0	37



## SNELHEIDSINBREUKEN (autosnelwegen inbegrepen) : PLAATS

2023

## Herve

Straat	Huis nr	Km paal	0-10 km/u te snel	11-20 km/u te snel	21-30 km/u te snel	31-40 km/u te snel	>40 km/u te snel	??? km/u te snel	TOTAAL
RUE DE MAESTRICHT VERS VISE	166		0	16	3	1	0	0	20
RUE DE MAESTRICHT VERS VISE	170		0	15	3	0	0	0	18
RUE DE MAESTRICHT VERS VISE	160		0	8	3	1	0	0	12
RUE DE MANAIHANT VERS SOUMAGNE	60		0	0	4	1	0	0	5
RUE DE MANAIHANT VERS VERVIERS	60		0	6	0	0	1	0	7
RUE DES DEUX TILLEULS VERS MELEN	36		0	68	5	0	0	0	73
RUE DES DEUX TILLEULS VERS SOUMAGNE BAS	36		0	42	4	1	1	0	48
Rue des Doyards	54		0	1	0	0	0	0	1
RUE DE VERVIERS VERS BATTICE	30		0	10	2	0	0	0	12
RUE DE VERVIERS VERS BATTICE	71		0	1	0	1	0	0	2
RUE DE VERVIERS VERS DISON	30		1	19	2	0	0	0	22
RUE DE VERVIERS VERS DISON	71		0	1	0	0	0	0	1
RUE DU BIEF VERS ENSIVAL	47		0	1	0	0	0	0	1
RUE DU BIEF VERS SOIRON	49		0	1	0	0	0	0	1
RUE DU BIEF VERS SOUMAGNE BAS	8		0	2	1	0	0	0	3
RUE DU BIEF VERS SOUMAGNE BAS	47		0	2	0	0	0	0	2
RUE DU BIEF VERS SOUMAGNE BAS	49		0	1	0	0	0	0	1
Rue du Bola	35		0	11	2	0	0	0	13
RUE DU BOLA VERS GRAND-RECHAIN	35		0	9	4	0	0	0	13
RUE DU BOLA VERS GRAND-RECHAIN	37		0	6	0	0	0	0	6
RUE DU BOLA VERS XHENDELESSE	35		0	38	7	1	0	0	46
Rue du Château	12		0	0	0	0	1	1	2
RUE DU TREFLE VERS BATTICE	16		0	2	0	0	0	0	2
RUE DU TREFLE VERS DISON	16		0	5	0	0	0	0	5
RUE HOULTEAU VERS DISON	31		0	8	2	0	0	0	10
RUE HOULTEAU VERS THIMISTER	31		0	2	2	0	0	0	4
RUE MAIGRE CENSE VERS RN 627	44		0	12	4	0	0	0	16
RUE MAIGRE CENSE VERS VAL-DIEU	44		0	14	2	0	0	0	16



## SNELHEIDSINBREUKEN (autosnelwegen inbegrepen) : PLAATS

2023

## Herve

Straat	Huis nr	Km paal	0-10 km/u te snel	11-20 km/u te snel	21-30 km/u te snel	31-40 km/u te snel	>40 km/u te snel	??? km/u te snel	TOTAAL
Rue Nicolas Hardy	40		0	5	2	0	0	0	7
RUE NICOLAS HARDY VERS GRAND-RECHAIN	23/A		0	13	2	0	0	0	15
RUE NICOLAS HARDY VERS GRAND-RECHAIN	40/B		0	9	3	0	0	0	12
RUE NICOLAS HARDY VERS GRAND-RECHAIN	40B		0	6	1	0	0	0	7
RUE NICOLAS HARDY VERS GRAND-RECHIN	23/A		1	35	6	1	0	0	43
RUE NICOLAS HARDY VERS OLNE	23/A		0	31	8	1	0	0	40
RUE NICOLAS HARDY VERS OLNE	40/B		0	6	3	0	0	0	9
RUE NICOLAS HARDY VERS OLNE	40B		0	9	0	0	0	0	9
RUE RENEUBOIS VERS SOIRON	58		0	21	1	0	0	0	22
RUE RENEUBOIS VERS SOUMAGNE BAS	58		0	14	0	0	0	0	14
SUR LES VIGNES VERS HERVE	35F		0	126	36	10	1	0	173
SUR LES VIGNES VERS SOUMAGNE BAS	35F		1	207	60	14	6	0	288
THIER MARTIN VERS HERVE CENTRE	139		0	34	8	0	0	0	42
THIER MARTIN VERS HERVE CENTRE	51		0	2	2	0	0	0	4
THIER MARTIN VERS PETIT RECHAIN	139		0	70	19	1	0	0	90
THIER MARTIN VERS PETIT-RECHAIN	51		0	5	0	1	0	0	6
<b>TOTAAL</b>			<b>115</b>	<b>2.908</b>	<b>686</b>	<b>156</b>	<b>41</b>	<b>39</b>	<b>3.945</b>

## Limbourg

Straat	Huis nr	Km paal	0-10 km/u te snel	11-20 km/u te snel	21-30 km/u te snel	31-40 km/u te snel	>40 km/u te snel	??? km/u te snel	TOTAAL
AU PAIRON VERS DOLHAIN CENTRE	15		9	3	0	0	0	0	12
AU PAIRON VERS DOLHAIN CENTRE	50		0	11	0	0	0	0	11
AU PAIRON VERS ELSAUTE	15		22	7	2	0	0	0	31
AU PAIRON VERS ELSAUTE	50		0	4	1	0	0	0	5
AU PAIRON VERS LIMBOURG	31		0	2	1	0	0	0	3
AU PAIRON VERS THIMISTER	31		20	13	7	2	1	0	43
AVENUE REINE ASTRID VERS EUPEN	101A		0	55	7	0	0	0	62





## SNELHEIDSINBREUKEN (autosnelwegen inbegrepen) : PLAATS

2023

## Limbourg

Straat	Huis nr	Km paal	0-10 km/u te snel	11-20 km/u te snel	21-30 km/u te snel	31-40 km/u te snel	>40 km/u te snel	??? km/u te snel	TOTAAL
AVENUE REINE ASTRID VERS VERVIERS	101A		0	56	11	2	0	0	69
Avenue Victor David	145		0	0	1	0	0	0	1
AVENUE VICTOR DAVID VERS DOLHAIN CENTRE	145		0	35	4	0	0	0	39
AVENUE VICTOR DAVID VERS DOLHAIN CENTRE	138		0	9	2	0	0	0	11
AVENUE VICTOR DAVID VERS DOLHAIN CENTRE	113		0	2	0	0	1	0	3
AVENUE VICTOR DAVID VERS GOE	145		0	34	8	0	1	0	43
AVENUE VICTOR DAVID VERS GOE	138		0	7	0	0	1	0	8
AVENUE VICTOR DAVID VERS GOE	113		0	5	2	0	0	0	7
AVENUE VICTOR DAVID VERS GOE	82		0	3	0	0	0	0	3
CHEMIN DU CHATEAU LAVERNE VERS LES PLENESSES	11		0	15	5	0	0	0	20
CHEMIN DU CHATEAU LAVERNE VERS WELKENRAEDT	11		0	19	4	0	0	0	23
Chemin du Meunier	20		0	1	0	0	0	0	1
CHEMIN DU MEUNIER VERS BILSTAIN	20		0	15	1	2	0	0	18
CHEMIN DU MEUNIER VERS HENRI-CHAPELLE	20		0	29	8	1	0	0	38
Cité Carlier	55		0	0	0	0	0	3	3
HALLOUX VERS JALHAY	35/A		0	4	1	0	0	0	5
HALLOUX VERS VIEUX LIMBOURG	35/A		0	3	1	0	0	0	4
HEVREMONT VILLAGE VERS GOE	155		0	2	1	0	0	0	3
HEVREMONT (VILLAGE) VERS GOE CENTRE	12		0	8	0	0	0	0	8
HEVREMONT (VILLAGE) VERS STEMBERT	12		0	7	1	1	0	0	9
HEVREMONT VILLAGE VERS STEMBERT	155		0	4	1	0	0	0	5
Les Grands Prés			0	0	0	0	0	1	1
LOUVETERIE VERS JALHAY	19		0	2	1	0	0	0	3
LOUVETERIE VERS VIEUX LIMBOURG	19		0	6	2	0	0	0	8
N620 VERS DOLHAIN		2.01	0	11	5	0	1	0	17
N620 VERS JALHAY		2.01	0	11	4	0	0	0	15
RUE DE L'ECOLE VERS BETHANE	7		6	4	0	0	0	0	10



## SNELHEIDSINBREUKEN (autosnelwegen inbegrepen) : PLAATS

2023

## Limbourg

Straat	Huis nr	Km paal	0-10 km/u te snel	11-20 km/u te snel	21-30 km/u te snel	31-40 km/u te snel	>40 km/u te snel	??? km/u te snel	TOTAAL
RUE DE L'INVASION VERS EUPEN	100		0	2	2	0	0	0	4
RUE DE L'INVASION VERS GOE	100		0	6	0	0	0	0	6
Rue des Déportés	5		0	0	1	1	2	0	4
RUE DES DEPORTES VERS DOLHAIN	5		4	197	37	8	0	0	246
RUE DES DEPORTES VERS DOLHAIN	3		0	8	4	0	0	0	12
RUE DES DEPORTES VERS JALHAY	3		0	7	4	0	1	0	12
RUE DES DEPORTES VERS MEMBACH	5		7	224	47	9	2	0	289
RUE DES ECOLES VERS BAELEN CENTRE	66		0	0	2	0	1	0	3
RUE DES ECOLES VERS VERVIERS	66		0	1	1	1	0	0	3
RUE ROBERT PEUTAT VERS DOLHAIN	9		0	2	1	0	0	0	3
RUE ROBERT PEUTAT VERS MEMBACH	9		1	4	0	0	0	0	5
THIER DE VILLERS VERS BILSTAIN	21		0	1	1	0	0	0	2
THIER DE VILLERS VERS DOLHAIN	29		0	1	0	0	0	0	1
<b>TOTAAL</b>			<b>69</b>	<b>840</b>	<b>181</b>	<b>27</b>	<b>11</b>	<b>4</b>	<b>1.132</b>

## Olne

Straat	Huis nr	Km paal	11-20 km/u te snel	21-30 km/u te snel	31-40 km/u te snel	>40 km/u te snel	TOTAAL
FOSES BERGER VERS OLNE CENTRE	66		3	1	0	0	4
FOSES BERGER VERS OLNE CENTRE	12		2	1	0	0	3
FOSES BERGER VERS SAINT- ADELIN	66		4	0	0	0	4
FOSES BERGER VERS SAINT-ADELIN	12		5	0	0	0	5
MOIRIVAY VERS LIEGE	16		24	3	2	0	29
MOIRIVAY VERS LIEGE	9		3	3	0	0	6
MOIRIVAY VERS PEPINSTER	16		6	2	0	2	10
MOIRIVAY VERS PEPINSTER	9		5	0	0	1	6
ROUTE DE LA CROIX RENARD VERS FORET	10		11	2	1	0	14
ROUTE DE LA CROIX RENARD VERS OLNE CENTRE	10		12	0	1	0	13



## SNELHEIDSINBREUKEN (autosnelwegen inbegrepen) : PLAATS

2023

## Olne

Straat	Huis nr	Km paal	11-20 km/u te snel	21-30 km/u te snel	31-40 km/u te snel	>40 km/u te snel	TOTAAL
RUE BOUTEILLE VERS OLNÉ VILLAGE	33		0	1	1	0	2
RUE BOUTEILLE VERS OLNÉ VILLAGE	12		1	0	0	0	1
RUE BOUTEILLE VERS XHENDELESSE	12		1	1	0	0	2
RUE FOSSES BERGER VERS FLERON	65		1	0	0	0	1
RUE FOSSES BERGER VERS OLNÉ	65		1	0	0	0	1
RUE FOSSES BERGER VERS OLNÉ VILLAGE	66		21	1	0	0	22
RUE FOSSES BERGER VERS OLNÉ VILLAGE	88		8	2	0	0	10
RUE FOSSES BERGER VERS OLNÉ VILLAGE	14		1	0	0	0	1
RUE FOSSES BERGER VERS SAINT HADELIN	66		10	2	0	0	12
RUE FOSSES BERGER VERS SAINT HADELIN	88		10	2	0	0	12
RUE FOSSES BERGER VERS SAINT HADELIN	14		3	2	0	0	5
SAINT HADELIN VERS JULEMONT	28		19	1	0	0	20
SAINT-HADELIN VERS OLNÉ	26		1	0	0	0	1
SAINT HADELIN VERS OLNÉ CENTRE	28		7	0	0	0	7
SAINT-HADELIN VERS SOUMAGNE	26		3	0	0	0	3
<b>TOTAAL</b>			<b>162</b>	<b>24</b>	<b>5</b>	<b>3</b>	<b>194</b>

## Plombières

Straat	Huis nr	Km paal	0-10 km/u te snel	11-20 km/u te snel	21-30 km/u te snel	31-40 km/u te snel	>40 km/u te snel	??? km/u te snel	TOTAAL
BAMBUSCH VERS RN3	67		0	1	0	0	0	0	1
CHAUSSEE DE LIEGE VERS HENRI-CHAPELLE	49		0	1	0	0	0	0	1
CHAUSSEE DE LIEGE VERS LA CALAMINE	49		0	1	0	0	0	0	1
Gulpen	80		0	3	0	0	0	0	3
GULPEN VERS HENRI-CHAPELLE	115		6	7	0	0	0	0	13
GULPEN VERS HENRI-CHAPELLE	80		0	4	2	0	0	0	6
GULPEN VERS HENRI-CHAPELLE	124		0	0	0	1	0	0	1
GULPEN VERS HOMBURG	124		0	3	0	1	0	0	4



## SNELHEIDSINBREUKEN (autosnelwegen inbegrepen) : PLAATS

2023

## Plombières

Straat	Huis nr	Km paal	0-10 km/u te snel	11-20 km/u te snel	21-30 km/u te snel	31-40 km/u te snel	>40 km/u te snel	??? km/u te snel	TOTAAL
GULPEN VERS REMERSDAEL	115		3	8	1	0	0	0	12
GULPEN VERS REMERSDAEL	80		0	6	3	0	0	0	9
Place communale			0	0	0	0	0	1	1
RUE BIRKEN VERS LONTZEN	104		0	78	6	1	0	0	85
RUE BIRKEN VERS MONTZEN	104		5	127	21	5	0	0	158
RUE CESAR FRANCK VERS HOMBOURG	84		0	2	0	0	0	0	2
RUE CESAR FRANCK VERS VAALS	84		0	0	1	0	0	0	1
Rue d'Aubel	11		0	31	4	0	0	0	35
RUE D'AUBEL VERS AUBEL	11		26	394	68	16	3	0	507
RUE D'AUBEL VERS HOMBOURG	11		35	296	45	4	2	0	382
RUE DE BIRKEN VERS LONTZEN	88		1	34	4	1	0	0	40
RUE DE BIRKEN VERS LONTZEN	102		1	28	4	2	0	0	35
RUE DE BIRKEN VERS LONTZEN	84		0	9	0	0	0	0	9
RUE DE BIRKEN VERS MONTZEN	88		2	34	3	1	0	0	40
RUE DE BIRKEN VERS MONTZEN CENTRE	102		0	23	4	1	1	0	29
RUE DE BIRKEN VERS MONTZEN CENTRE	84		0	6	0	0	0	0	6
RUE DE HOMBOURG VERS HOMBOURG	46		0	11	2	0	0	0	13
RUE DE HOMBOURG VERS MONTZEN	40		0	2	0	0	0	0	2
RUE DE HOMBOURG VERS MONTZEN CENTRE	46		0	9	1	0	0	0	10
RUE DE LA CALAMINE VERS VAALS	3A		1	4	0	1	0	0	6
RUE DE LA CHAPELLE VERS LA CALAMINE	133		0	1	0	0	0	0	1
RUE DE MONTZEN VERS MONTZEN	40		1	16	2	0	0	0	19
RUE DE MONTZEN VERS MONTZEN	83		0	4	3	0	0	0	7
RUE DE MONTZEN VERS MORESNET	40		0	12	1	0	0	0	13
RUE DE MONTZEN VERS MORESNET	83		0	3	0	0	0	0	3
RUE DE REMERSDAEL VERS REMERSDAEL	25		0	0	2	0	0	0	2
RUE DE VAALS VERS VAALS	26		0	2	0	0	0	0	2
Rue du Bois			0	0	0	0	0	2	2



## SNELHEIDSINBREUKEN (autosnelwegen inbegrepen) : PLAATS

2023

## Plombières

Straat	Huis nr	Km paal	0-10 km/u te snel	11-20 km/u te snel	21-30 km/u te snel	31-40 km/u te snel	>40 km/u te snel	??? km/u te snel	TOTAAL
RUE DU CHEMIN DE FER VERS MORESNET	16		0	38	5	0	0	0	43
RUE DU CHEMIN DE FER VERS RN608	16		2	62	9	2	0	0	75
Rue du Cheval Blanc	37		0	0	0	0	0	1	1
Rue du Cheval Blanc			0	0	0	0	0	1	1
RUE DU CHEVAL BLANC VERS AUBEL	37		0	73	16	6	1	0	96
RUE DU CHEVAL BLANC VERS AUBEL	27		0	37	10	0	1	0	48
RUE DU CHEVAL BLANC VERS VAALS	37		2	67	7	3	0	0	79
RUE DU CHEVAL BLANC VERS VAALS	27		0	24	1	0	0	0	25
RUE DU PONT VERS LA CALAMINE	15		0	9	2	0	0	0	11
RUE DU PONT VERS MORESNET CENTRE	15		2	1	0	0	0	0	3
RUE HACK VERS AUBEL	80		4	2	1	0	0	0	7
RUE HACK VERS GEMMENICH	80		4	2	1	0	0	0	7
RUE HAUTE VERS MAISON COMMUNALE	87		1	8	1	1	0	0	11
RUE HAUTE VERS MORESNET	87		0	11	3	1	0	0	15
RUE WINDT VERS RUE DU BOIS	26		0	27	14	2	0	0	43
RUE WINDT VERS RUE HACK	26		0	21	3	1	1	0	26
VOLKERICH VERS HOMBOURG	32		1	71	17	5	0	0	94
VOLKERICH VERS VAALS	32		0	70	10	4	0	0	84
Windt			0	0	0	0	0	1	1
<b>TOTAAL</b>			<b>97</b>	<b>1.683</b>	<b>277</b>	<b>59</b>	<b>9</b>	<b>6</b>	<b>2.131</b>

## Thimister-Clermont

Straat	Huis nr	Km paal	0-10 km/u te snel	11-20 km/u te snel	21-30 km/u te snel	31-40 km/u te snel	>40 km/u te snel	??? km/u te snel	TOTAAL
A3-E40 Richting Aachen (D)	*	114.6	7	133	31	5	3	0	179
A3-E40 Richting Aachen (D)	*	113.8	4	9	3	0	0	0	16
A3-E40 Richting Aachen (D)		114.6	0	4	2	0	0	0	6
A3-E40 Richting Aachen (D)		113.8	0	3	0	0	0	0	3



## SNELHEIDSINBREUKEN (autosnelwegen inbegrepen) : PLAATS

2023

## Thimister-Clermont

Straat	Huis nr	Km paal	0-10 km/u te snel	11-20 km/u te snel	21-30 km/u te snel	31-40 km/u te snel	>40 km/u te snel	??? km/u te snel	TOTAAL
A3-E40 Richting Aachen (D)		114.0	0	0	0	0	0	1	1
A3-E40 Richting Aachen (D)		115.0	0	0	0	0	0	1	1
A3-E40 Richting Aachen (D)			0	0	0	0	0	1	1
A3-E40 Richting Brussel		115.0	0	0	0	0	0	1	1
A3-E40 Richting Brussel		117.0	0	0	0	0	0	1	1
A3-E40 Richting Brussel			0	0	0	0	0	1	1
BAUDOUINTHIER VERS CLERMONT	36		0	15	2	0	0	0	17
BAUDOUINTHIER VERS FROIDTHIER	36		0	18	3	0	0	0	21
CHANTRAINE VERS AUBEL	6		0	33	9	0	1	0	43
CHANTRAINE VERS CLERMONT CENTRE	4		0	61	12	3	0	0	76
CHANTRAINE VERS ELSAUTE	4		0	66	11	3	0	0	80
CHANTRAINE VERS ELSAUTE	6		0	53	20	1	0	0	74
CHAPELLE DES ANGES VERS CLERMONT	59		3	34	1	0	0	0	38
CHAPELLE DES ANGES VERS FROIDTHIER	59		2	29	5	2	0	0	38
Chapelle St Joseph	16		0	2	0	0	0	0	2
CHAPELLE ST JOSEPH VERS AUBEL	17		0	13	2	0	0	0	15
CHAPELLE ST JOSEPH VERS CLERMONT	17		0	17	3	1	0	0	21
CHAUSSEE CHARLEMAGNE VERS BATTICE	120	119.4	6	35	4	0	0	0	45
CHAUSSEE CHARLEMAGNE VERS BATTICE	93		0	4	0	0	0	0	4
CHAUSSEE CHARLEMAGNE VERS BATTICE	12		0	0	1	2	0	0	3
CHAUSSEE CHARLEMAGNE VERS BATTICE	118		0	1	0	0	0	0	1
CHAUSSEE CHARLEMAGNE VERS HENRI-CHAPELLE	120	119.3	146	34	7	0	0	0	187
CHAUSSEE CHARLEMAGNE VERS HENRI-CHAPELLE	93		0	2	1	0	0	0	3
CHAUSSEE CHARLEMAGNE VERS HENRI-CHAPELLE	12		0	0	0	0	1	0	1
CROIX HENRI-JACQUES VERS LA MINERIE	8		0	2	0	0	0	0	2
CROIX HENRI-JACQUES VERS THIMISTER CENTRE	8		0	2	0	0	0	0	2
ELSAUTE VERS CLERMONT	13		0	3	0	0	0	0	3
FASTRE VERS LA MINERIE	11		0	4	0	0	0	0	4



## SNELHEIDSINBREUKEN (autosnelwegen inbegrepen) : PLAATS

2023

## Thimister-Clermont

Straat	Huis nr	Km paal	0-10 km/u te snel	11-20 km/u te snel	21-30 km/u te snel	31-40 km/u te snel	>40 km/u te snel	??? km/u te snel	TOTAAL
LES PLENESSES VERS CHAINEUX	38		0	11	1	0	0	0	12
LES PLENESSES VERS ZONING	38		0	2	0	0	0	0	2
ROUTE D' AUBEL VERS AUBEL	49		0	7	0	0	0	0	7
ROUTE D'AUBEL VERS AUBEL	93		0	8	0	0	0	0	8
ROUTE D'AUBEL VERS AUBEL	31		0	3	0	0	0	0	3
ROUTE D' AUBEL VERS BATTICE	49		0	13	2	2	0	0	17
ROUTE D'AUBEL VERS BATTICE	93		0	8	1	0	0	0	9
ROUTE D'AUBEL VERS BATTICE	31		0	2	0	0	0	0	2
ROUTE DE BATTICE VERS E42	18	2.3	0	15	3	0	0	0	18
ROUTE DE BATTICE VERS E42	18		1	4	2	0	0	0	7
ROUTE DE BATTICE VERS MINERIE	18	2.3	95	35	16	0	0	0	146
ROUTE DE BATTICE VERS MINERIE	18		2	17	4	1	0	0	24
RUE CAVALIER FONCK VERS HOULTEAU	23		36	18	1	0	0	0	55
RUE CAVALIER FONCK VERS THIMISTER CENTRE	23		20	5	0	0	0	0	25
RUE DES PINSONNIERS VERS CHARNEUX	23		0	7	0	0	0	0	7
RUE DES PINSONNIERS VERS LA MINERIE	23		0	18	2	0	0	0	20
RUE DU PERE NICOLAS HARDY VERS DOLHAIN	16		0	22	5	1	0	0	28
RUE DU PERE NICOLAS HARDY VERS HENRI-CHAPELLE	14		0	59	13	1	0	0	73
RUE DU PERE NICOLAS HARDY VERS THIMISTER	14		0	72	7	0	0	0	79
RUE DU PERE NICOLAS HARDY VERS THIMISTER	16		1	29	6	0	0	0	36
RUE ELSEROUX VERS LA MINERIE	40		0	8	2	0	0	0	10
RUE ELSEROUX VERS THIMISTER CENTRE	40		0	13	3	0	0	0	16
<b>TOTAAL</b>			<b>323</b>	<b>953</b>	<b>185</b>	<b>22</b>	<b>5</b>	<b>6</b>	<b>1.494</b>

## Welkenraedt

Straat	Huis nr	Km paal	0-10 km/u te snel	11-20 km/u te snel	21-30 km/u te snel	31-40 km/u te snel	>40 km/u te snel	??? km/u te snel	TOTAAL
--------	---------	---------	-------------------	--------------------	--------------------	--------------------	------------------	------------------	--------



## SNELHEIDSINBREUKEN (autosnelwegen inbegrepen) : PLAATS

2023

## Welkenraedt

Straat	Huis nr	Km paal	0-10 km/u te snel	11-20 km/u te snel	21-30 km/u te snel	31-40 km/u te snel	>40 km/u te snel	??? km/u te snel	TOTAAL
A3-E40 Richting Aachen (D)	*	117.1	4	89	41	10	4	0	148
A3-E40 Richting Aachen (D)	*	117.0	0	17	7	2	0	0	26
A3-E40 Richting Aachen (D)		120.4	0	0	0	1	0	0	1
A3-E40 Richting Aachen (D)			0	0	0	0	1	0	1
A3-E40 Richting Brussel		120.3	3	155	166	55	21	0	400
A3-E40 Richting Brussel	*	117.0	8	102	35	4	5	0	154
A3-E40 Richting Brussel		120.4	0	55	19	5	3	0	82
A3-E40 Richting Brussel			0	0	1	0	1	0	2
A3-E40 Richting Brussel		120.0	0	1	0	0	0	0	1
A3-E40 Richting Brussel Parking Haut-Vent		120.4	0	0	1	0	0	0	1
Chaussée de Liège	57		0	0	0	0	0	1	1
CHAUSSEE DE LIEGE VERS LONTZEN	19C		0	24	8	1	1	0	34
CHAUSSEE DE LIEGE VERS LONTZEN	49		0	25	2	1	0	0	28
CHAUSSEE DE LIEGE VERS THIMISTER	19C		0	82	18	2	0	0	102
CHAUSSEE DE LIEGE VERS THIMISTER	49		0	36	1	2	0	0	39
COUR EN WOOZ VERS LES PLENESSES	10		1	21	4	0	0	0	26
COUR EN WOOZ VERS WELKENRAEDT	10		0	23	0	0	0	0	23
HOOF VERS ELSAUTE	68		0	21	4	1	0	0	26
HOOF VERS WELKENRAEDT	68		0	25	8	0	0	0	33
Place des Combattants			0	0	0	0	0	1	1
ROUTE CHARLEMAGNE VERS AACHEN	90		1	49	11	1	0	0	62
ROUTE CHARLEMAGNE VERS BATTICE	90		0	36	5	0	0	0	41
ROUTE CHARLEMAGNE VERS LONTZEN	20		0	43	0	0	0	0	43
ROUTE CHARLEMAGNE VERS LONTZEN	69		0	3	4	0	0	0	7
ROUTE CHARLEMAGNE VERS THIMISTER	20		0	26	1	0	0	0	27
ROUTE CHARLEMAGNE VERS THIMISTER	69		0	1	1	0	0	0	2
RUE COULEN VERS HENRI-CHAPELLE CENTRE	30		0	6	2	1	0	0	9
RUE COULEN VERS WELKENRAEDT	30		0	9	0	0	0	0	9





## SNELHEIDSINBREUKEN (autosnelwegen inbegrepen) : PLAATS

2023

## Welkenraedt

Straat	Huis nr	Km paal	0-10 km/u te snel	11-20 km/u te snel	21-30 km/u te snel	31-40 km/u te snel	>40 km/u te snel	??? km/u te snel	TOTAAL
RUE DE BAELEN VERS BAELEN	32		0	21	3	0	0	0	24
RUE DE BAELEN VERS WELKENRAEDT	32		0	19	2	0	1	0	22
RUE DE LA CHAPELLE VERS RN3	20		0	5	1	0	0	0	6
RUE DE LA CHAPELLE VERS WELKENRAEDT	20		0	4	0	0	0	0	4
RUE DES WALLONS VERS BILSTAIN	32		0	7	2	0	0	0	9
RUE DES WALLONS VERS WELKENRAEDT	32		0	9	3	0	0	0	12
RUE DES WALLONS VERS WELKENRAEDT	57		0	2	0	0	0	0	2
RUE DE VERVIERS VERS ELSAUTE	39		39	66	3	1	0	0	109
RUE DE VERVIERS VERS HENRI-CHAPELLE CENTRE	39		17	22	5	1	0	0	45
RUE DU CHATEAU DE RUYFF VERS HENRI-CHAPELLE	14		0	4	0	0	0	0	4
RUE DU CHATEAU DE RUYFF VERS WELKENRAEDT	14		0	6	1	0	0	0	7
Rue Grétry	10		0	0	0	0	0	1	1
RUE HOCKELBACH VERS HENRI-CHAPELLE	64		0	1	1	0	0	0	2
Rue Mitoyenne			0	0	0	0	0	1	1
RUE MITOYENNE VERS EUPEN	55		0	24	3	1	1	0	29
RUE MITOYENNE VERS EUPEN	269		0	12	1	0	0	0	13
RUE MITOYENNE VERS HENRI-CHAPELLE	269		0	2	0	0	0	0	2
RUE SAINT-PAUL VERS BAELEN	177		0	20	4	0	0	0	24
RUE SAINT-PAUL VERS HENRI-CHAPELLE	177		5	43	11	0	0	0	59
Rue Saint-Vincent			0	0	0	0	0	1	1
RUE TROIS BOURDONS VERS BAELEN	46		0	4	0	1	0	0	5
RUE TROIS BOURDONS VERS WELKENRAEDT CENTRE	46		0	8	0	0	0	0	8
RUE XHONNEUX VERS LONTZEN	39		0	1	0	0	0	0	1
VOIE DE LIEGE VERS BAELEN	136		0	0	0	1	0	0	1
VOIE DE LIEGE VERS LONTZEN	111		0	1	1	0	0	0	2
VOIE DE LIEGE VERS LONTZEN	136		0	1	0	0	0	0	1
<b>TOTAAL</b>			<b>78</b>	<b>1.131</b>	<b>380</b>	<b>91</b>	<b>38</b>	<b>5</b>	<b>1.723</b>



# SNELHEIDSINBREUKEN (autosnelwegen inbegrepen) : PLAATS

2023



## SNELHEIDSINBREUKEN (autosnelwegen inbegrepen) : SNELHEIDSREGIME

2023

toegelaten snelheid	0-10 km/u te snel	11-20 km/u te snel	21-30 km/u te snel	31-40 km/u te snel	>40 km/u te snel	??? km/u te snel	TOTAAL
30	6	7	0	0	0	0	13
50	381	6.437	1.166	209	47	0	8.240
60	7	28	10	3	0	0	48
70	261	843	241	63	22	0	1.430
90	26	223	242	93	32	0	616
120	44	1.018	318	60	24	0	1.464
Onbekend	6	2	0	0	1	64	73
TOTAAL	731	8.558	1.977	428	126	64	11.884



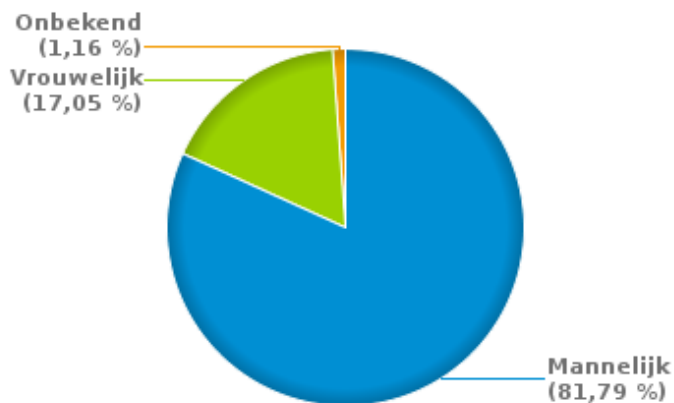
## VERKEERSINBREUKEN (autosnelwegen inbegrepen) : PROFILERING

2023

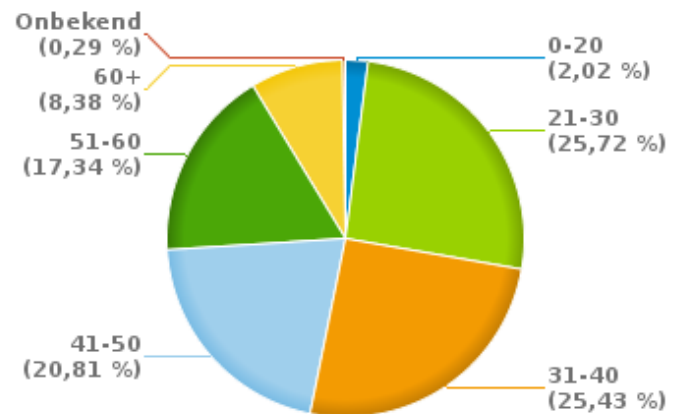
## Aantal inbreuken alcohol per geslacht en per leeftijdscategorie

	Mannelijk	Vrouwelijk	Onbekend	TOTAAL
0-20	6	1	0	7
21-30	70	18	1	89
31-40	72	15	1	88
41-50	55	15	2	72
51-60	51	9	0	60
60+	28	1	0	29
Onbekend	1	0	0	1
<b>TOTAAL</b>	<b>283</b>	<b>59</b>	<b>4</b>	<b>346</b>

% Alcoholinbreuken per geslacht - 2023



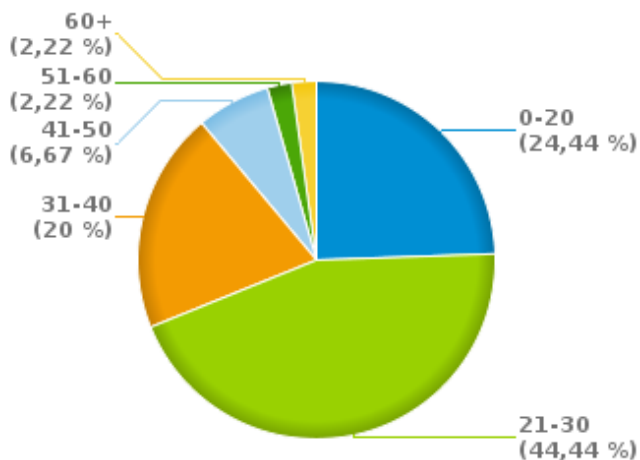
% Alcoholinbreuken per leeftijd - 2023



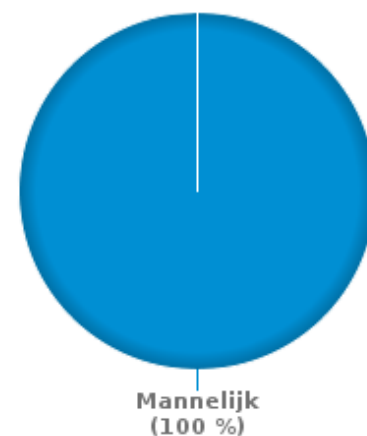
## Aantal inbreuken drugs per geslacht en per leeftijdscategorie

	Mannelijk	TOTAAL
0-20	11	11
21-30	20	20
31-40	9	9
41-50	3	3
51-60	1	1
60+	1	1
<b>TOTAAL</b>	<b>45</b>	<b>45</b>

% Drugsinbreuken per leeftijd - 2023



% Drugsinbreuken per geslacht - 2023





## VERKEERSINBREUKEN

### REPORT FILTERS

<b>Begin jaar van de inbreuken</b>	2015
<b>Einde jaar van de inbreuken</b>	2023
<b>Trimester</b>	Trim. 1;Trim. 2;Trim. 3;Trim. 4
<b>Datum van afsluiting van de gegevensbank</b>	30/04/24
<b>Politiezone</b>	PZ PAYS DE HERVE (HERVE)
<b>Lokale/federale eenheid</b>	
<b>Op/Buiten snelweg</b>	(autosnelwegen inbegrepen)
<b>Vaststellende politie-eenheid</b>	

<b>Refresh report datum</b>	01/07/2024 10:22:01
-----------------------------	---------------------