

**Overzicht  
Verkeersinbreuken  
(autosnelwegen inbegrepen)  
2023**

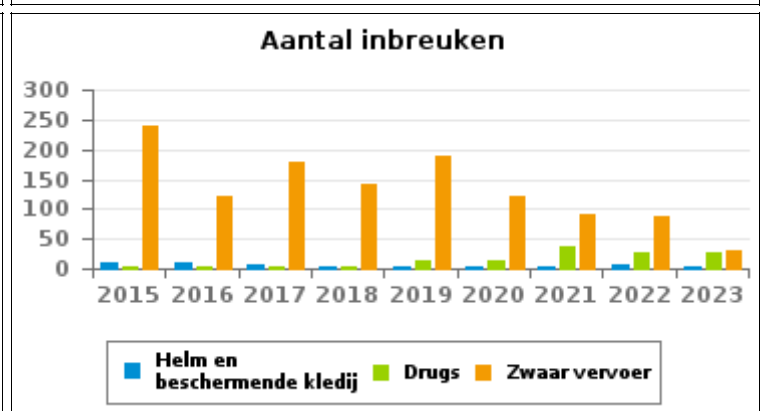
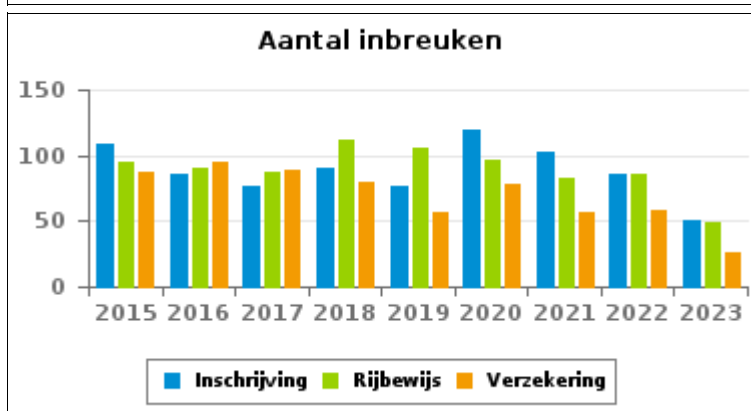
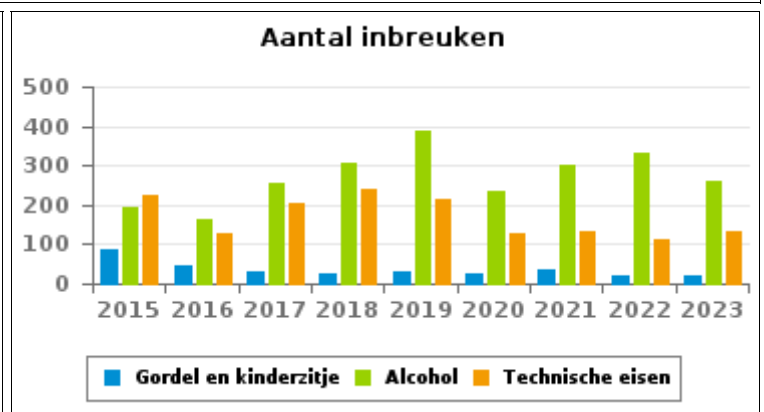
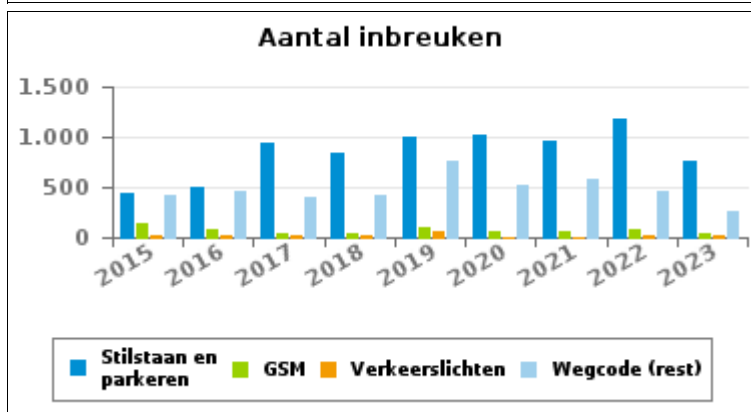
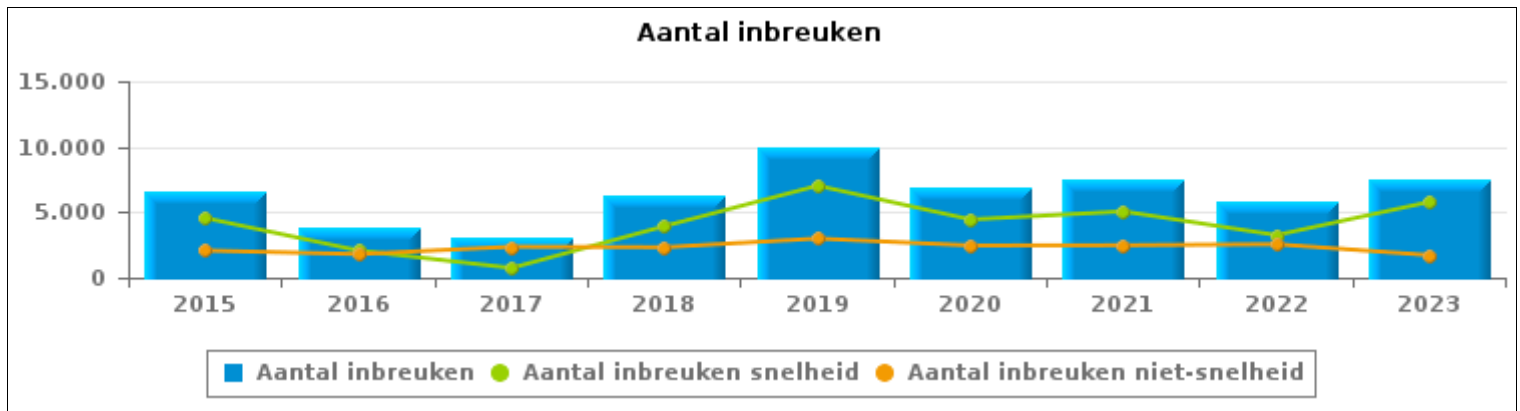
**PZ FAGNES (SPA)**



# VERKEERSINBREUKEN (autosnelwegen inbegrepen) : ALGEMEEN OVERZICHT

## Vergelijking per jaar: 2015-2023

	2015	2016	2017	2018	2019	2020	2021	2022	2023
<b>TOTAAL AANTAL INBREUKEN</b>	<b>6.621</b>	<b>3.868</b>	<b>3.102</b>	<b>6.260</b>	<b>10.017</b>	<b>6.902</b>	<b>7.535</b>	<b>5.802</b>	<b>7.503</b>
<b>INBREUKEN PER THEMA</b>									
	2015	2016	2017	2018	2019	2020	2021	2022	2023
Snelheid	4.550	2.070	739	3.936	7.026	4.443	5.060	3.249	5.785
Stilstaan en parkeren	446	501	950	835	995	1.020	969	1.185	768
GSM	140	84	36	34	92	70	61	74	48
Helm en beschermende kledij	11	11	7	2	4	5	3	6	4
Gordel en kindersitje	88	47	30	26	33	24	37	19	20
Verkeerslichten	14	18	27	27	59	5	10	12	17
Wegcode (rest)	420	452	410	421	758	530	590	464	269
Alcohol	193	162	257	308	388	236	303	333	260
Drugs	4	3	4	2	14	15	36	26	28
Inschrijving	108	85	77	91	77	120	102	86	51
Rijbewijs	95	90	87	112	106	96	82	85	49
Technische eisen	222	126	203	240	214	130	131	114	132
Verzekering	88	95	89	79	57	78	56	58	26
Zwaar vervoer	240	121	179	143	188	120	91	89	32
Andere	0	3	5	1	2	1	2	2	3
Onbekend	2	0	2	3	4	9	2	0	11



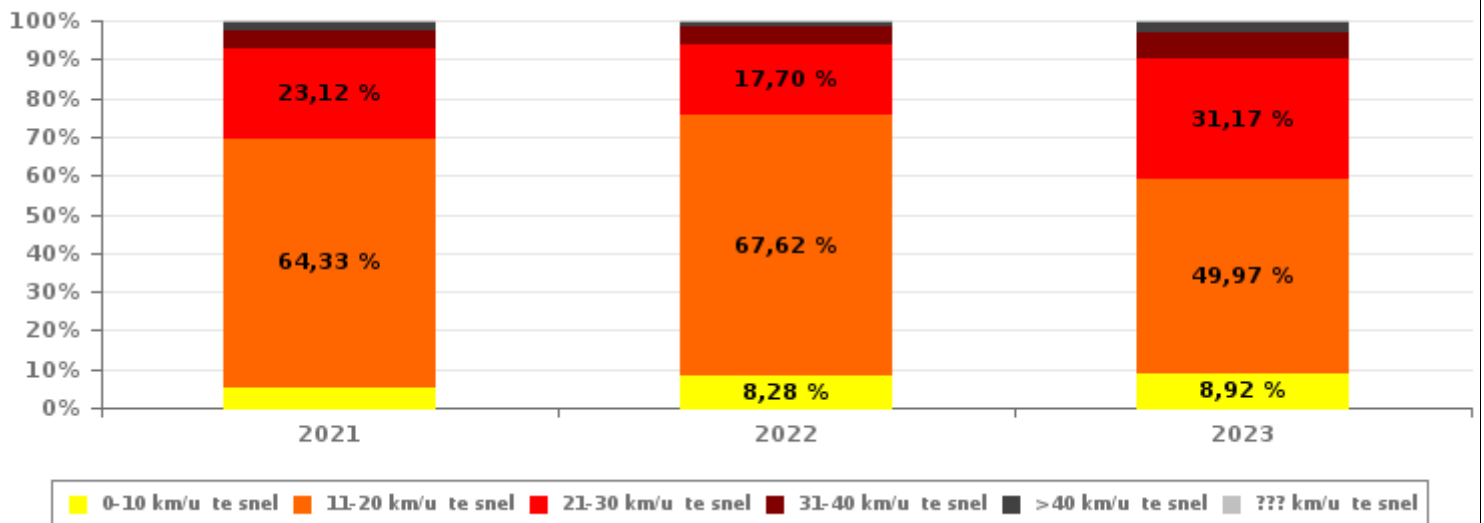


# VERKEERSINBREUKEN (autosnelwegen inbegrepen) : ALGEMEEN OVERZICHT INBREUKEN PER ZWAARTEGRAAD

## Vergelijking per jaar: 2015-2023

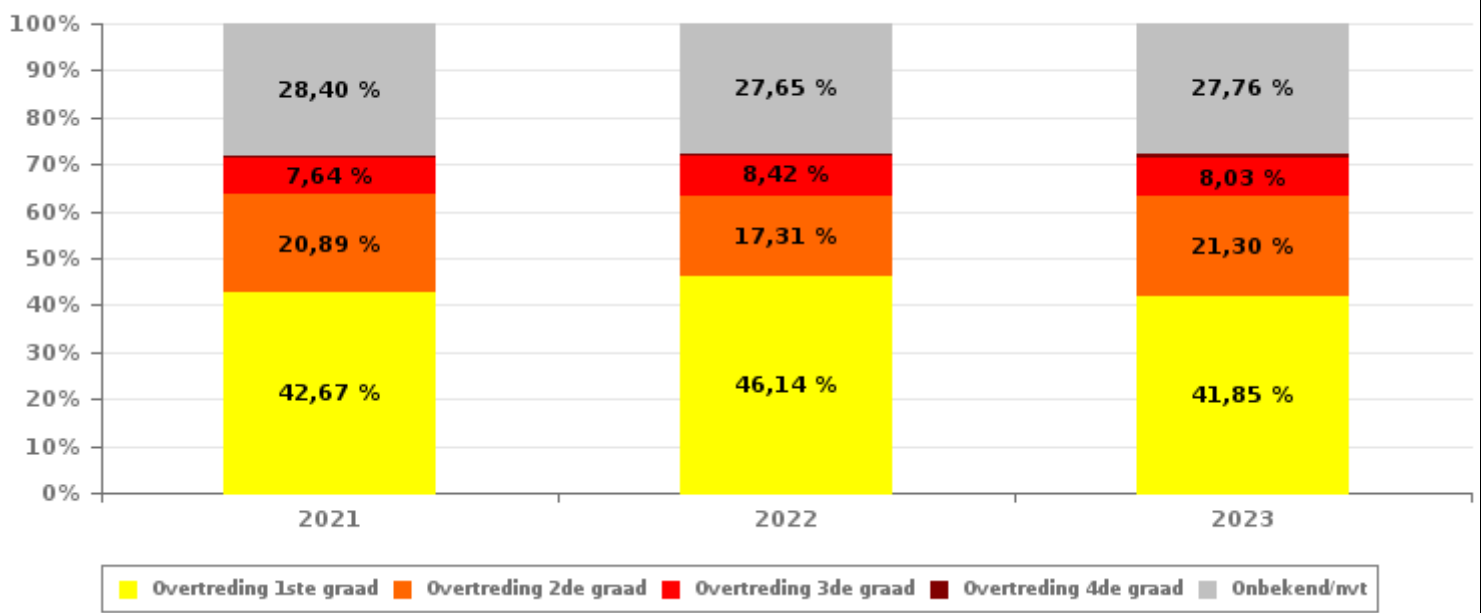
SNELHEID	2015	2016	2017	2018	2019	2020	2021	2022	2023
0-10 km/u te snel	0	2	4	104	50	63	266	269	516
11-20 km/u te snel	2.758	1.197	479	2.415	4.853	2.939	3.255	2.197	2.891
21-30 km/u te snel	1.263	620	192	982	1.598	1.053	1.170	575	1.803
31-40 km/u te snel	375	171	38	287	366	247	241	150	399
>40 km/u te snel	131	65	11	134	140	112	98	42	144
??? km/u te snel	23	15	15	14	19	29	30	16	32
<b>Subtotaal SNELHEID</b>	<b>4.550</b>	<b>2.070</b>	<b>739</b>	<b>3.936</b>	<b>7.026</b>	<b>4.443</b>	<b>5.060</b>	<b>3.249</b>	<b>5.785</b>

### Aantal (snelheid) inbreuken : indeling per graad



NIET-SNELHEID	2015	2016	2017	2018	2019	2020	2021	2022	2023
1ste graad	675	601	870	844	951	991	1.056	1.178	719
2de graad	476	408	442	450	655	569	517	442	366
3de graad	84	177	139	123	391	186	189	215	138
4de graad	12	17	21	13	15	9	10	12	18
Onbekend/NVT	824	595	891	894	979	704	703	706	477
<b>Subtotaal NIET-SNELHEID</b>	<b>2.071</b>	<b>1.798</b>	<b>2.363</b>	<b>2.324</b>	<b>2.991</b>	<b>2.459</b>	<b>2.475</b>	<b>2.553</b>	<b>1.718</b>

### Aantal (niet-snelheid) inbreuken : indeling per graad





## VERKEERSINBREUKEN (autosnelwegen inbegrepen) : ALGEMEEN OVERZICHT

## Vergelijking per maand voor het jaar 2023

	Jan	Feb	Maa	Apr	Mei	Jun	Jul	Aug	Sep	Okt	Nov	Dec	TOTAAL
<b>TOTAAL AANTAL INBREUKEN</b>	<b>330</b>	<b>316</b>	<b>386</b>	<b>515</b>	<b>539</b>	<b>680</b>	<b>1.017</b>	<b>893</b>	<b>770</b>	<b>489</b>	<b>567</b>	<b>1.001</b>	<b>7.503</b>
<b>INBREUKEN PER THEMA</b>	<b>Jan</b>	<b>Feb</b>	<b>Maa</b>	<b>Apr</b>	<b>Mei</b>	<b>Jun</b>	<b>Jul</b>	<b>Aug</b>	<b>Sep</b>	<b>Okt</b>	<b>Nov</b>	<b>Dec</b>	<b>TOTAAL</b>
Snelheid	195	205	246	292	432	474	750	807	657	355	496	876	5.785
Stilstaan en parkeren	85	48	81	151	42	25	144	39	34	51	32	36	768
GSM	4	0	8	5	9	8	4	1	1	3	3	2	48
Helm en beschermende kledij	0	0	0	1	0	0	2	1	0	0	0	0	4
Gordel en kinderzitje	0	2	0	2	3	5	2	1	0	4	1	0	20
Verkeerslichten	1	0	1	1	1	2	0	1	4	2	0	4	17
Wegcode (rest)	13	17	17	26	20	36	49	14	21	28	16	12	269
Alcohol	21	23	24	23	11	38	12	15	27	24	10	32	260
Drugs	2	3	3	3	0	5	2	1	2	1	1	5	28
Inschrijving	3	7	1	3	5	11	10	3	2	3	1	2	51
Rijbewijs	2	2	2	3	3	13	10	3	2	0	0	9	49
Technische eisen	2	7	2	4	8	44	23	5	14	5	2	16	132
Verzekering	2	1	1	1	2	6	6	2	1	2	0	2	26
Zwaar vervoer	0	1	0	0	3	13	3	0	4	5	3	0	32
Andere	0	0	0	0	0	0	0	0	0	3	0	0	3
Onbekend	0	0	0	0	0	0	0	0	1	3	2	5	11
<b>INBREUKEN PER ZWAARTEGRAAD</b>	<b>Jan</b>	<b>Feb</b>	<b>Maa</b>	<b>Apr</b>	<b>Mei</b>	<b>Jun</b>	<b>Jul</b>	<b>Aug</b>	<b>Sep</b>	<b>Okt</b>	<b>Nov</b>	<b>Dec</b>	<b>TOTAAL</b>
<b>SNELHEID</b>	<b>Jan</b>	<b>Feb</b>	<b>Maa</b>	<b>Apr</b>	<b>Mei</b>	<b>Jun</b>	<b>Jul</b>	<b>Aug</b>	<b>Sep</b>	<b>Okt</b>	<b>Nov</b>	<b>Dec</b>	<b>TOTAAL</b>
0-10 km/u te snel	1	33	70	6	9	51	16	73	26	3	7	221	516
11-20 km/u te snel	149	129	132	202	332	288	231	408	226	172	207	415	2.891
21-30 km/u te snel	35	32	32	61	69	104	366	265	310	140	200	189	1.803
31-40 km/u te snel	4	7	6	14	14	20	102	41	64	28	60	39	399
>40 km/u te snel	2	3	4	7	4	7	32	14	27	11	22	11	144
??? km/u te snel	4	1	2	2	4	4	3	6	4	1	0	1	32
<b>Subtotaal SNELHEID</b>	<b>195</b>	<b>205</b>	<b>246</b>	<b>292</b>	<b>432</b>	<b>474</b>	<b>750</b>	<b>807</b>	<b>657</b>	<b>355</b>	<b>496</b>	<b>876</b>	<b>5.785</b>
<b>NIET-SNELHEID</b>	<b>Jan</b>	<b>Feb</b>	<b>Maa</b>	<b>Apr</b>	<b>Mei</b>	<b>Jun</b>	<b>Jul</b>	<b>Aug</b>	<b>Sep</b>	<b>Okt</b>	<b>Nov</b>	<b>Dec</b>	<b>TOTAAL</b>
1ste graad	62	54	74	127	42	78	113	25	31	52	23	38	719
2de graad	37	22	22	47	22	22	77	30	20	28	21	18	366
3de graad	6	3	12	14	15	21	27	6	14	8	8	4	138
4de graad	1	0	0	2	1	0	8	0	0	4	2	0	18
Onbekend/NVT	29	32	32	33	27	85	42	25	48	42	17	65	477
<b>Subtotaal NIET-SNELHEID</b>	<b>135</b>	<b>111</b>	<b>140</b>	<b>223</b>	<b>107</b>	<b>206</b>	<b>267</b>	<b>86</b>	<b>113</b>	<b>134</b>	<b>71</b>	<b>125</b>	<b>1.718</b>



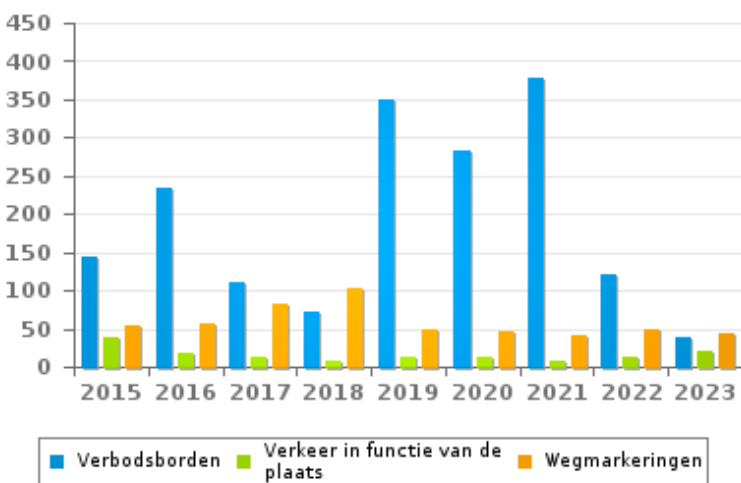
VERKEERSINBREUKEN (autosnelwegen inbegrepen) : ALGEMEEN OVERZICHT (DETAIL)

Vergelijking per jaar: 2015-2023

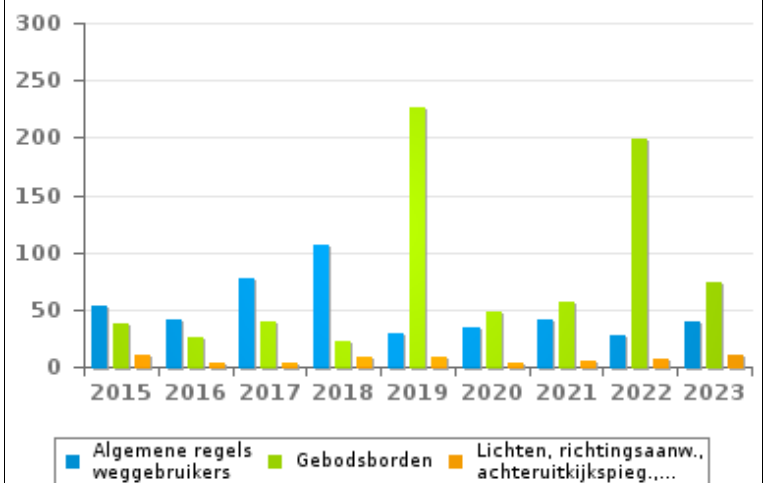
Wegcode(rest)

	2015	2016	2017	2018	2019	2020	2021	2022	2023
Verbodsborden	144	235	110	73	351	283	379	122	39
Gebodsborden	38	25	40	23	227	48	57	199	74
Wegmarkeringen	53	57	83	102	49	47	42	49	45
Algemene regels weggebruikers	53	41	78	107	30	35	41	27	40
Rijbewegingen	25	28	21	28	29	40	21	16	14
Lading van goederen (Wegcode)	21	16	36	51	12	22	12	12	7
Verkeer in functie van de plaats	39	17	13	8	12	13	8	13	20
Voorrang	15	8	10	9	22	18	13	2	4
Lichten, richtingsaanw., achteruitkijkspieg.,...	11	4	4	8	8	3	6	7	11
Bevelen van bevoegde personen	5	7	6	5	6	7	5	9	2
Gedrag tov bepaalde weggebruikers	2	10	2	3	5	6	4	5	2
Vervoer van personen (Wegcode)	11	3	3	2	2	3	1	2	3
Wegcode: andere	3	1	4	2	5	5	1	1	8
<b>TOTAAL</b>	<b>420</b>	<b>452</b>	<b>410</b>	<b>421</b>	<b>758</b>	<b>530</b>	<b>590</b>	<b>464</b>	<b>269</b>

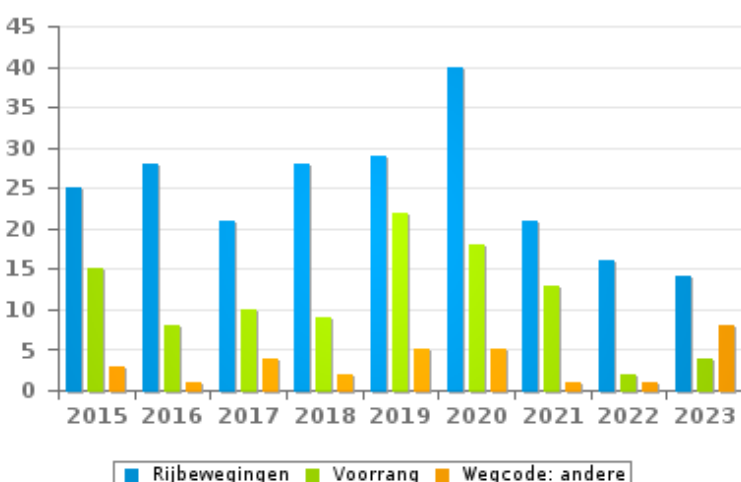
Aantal inbreuken



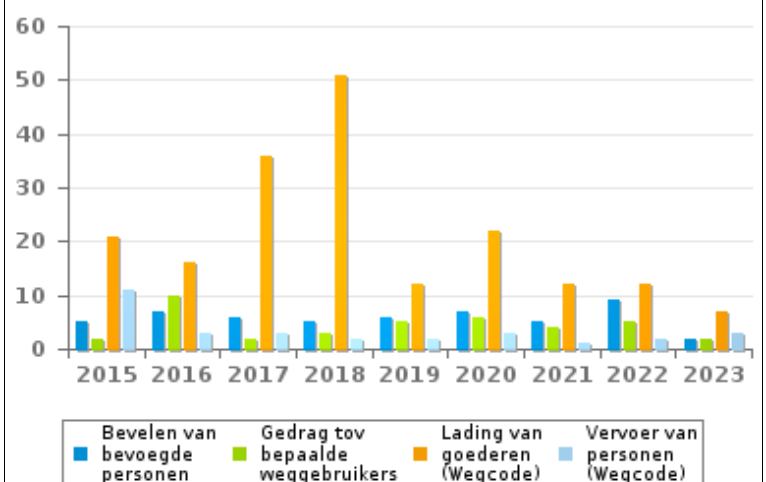
Aantal inbreuken



Aantal inbreuken



Aantal inbreuken





## VERKEERSINBREUKEN (autosnelwegen inbegrepen) : TOP 5

2023

## Alle inbreuken

Thema	Wetsartikel	Aantal inbreuken	% (*)
Snelheid	(Opgelet: de onderstaande overtreding is alleen geldig voor Waals Gewest) Art. 11.1. Binnen de bebouwde kommen is de snelheid beperkt tot 50 km per uur [...].	2.102	28,02 %
Snelheid	(Opgelet: de onderstaande overtreding is alleen geldig voor Waals Gewest) Snelheid / In de nabijheid van een werk op een autosnelweg / Bord C43 - 50 km/u. Art. 11.2.1°- a). Buiten de bebouwde kommen is de snelheid beperkt tot 120 km per uur op de autosnelwegen [...]. De lagere snelheidsbeperkingen opgelegd door het verkeersbord C43 of voortvloeiend uit artikel 11.3. blijven van toepassing. Art. 5. De weggebruikers moeten de verkeerslichten, verkeersborden en wegmarkeringen in acht nemen wanneer deze regelmatig zijn naar de vorm, voldoende zichtbaar zijn en overeenkomstig de voorschriften van [...] [het algemeen] reglement [op de politie van het wegverkeer en van het gebruik van de openbare weg] zijn aangebracht. Art. 68.3. [...] Bord C43 [met de vermelding 50]: Vanaf het verkeersbord tot [...] [verkeersbord C45], verbod te rijden met een grotere snelheid dan [50 km per uur] [...].	1.544	20,58 %
Snelheid	(Opgelet: de onderstaande overtreding is alleen geldig voor Waals Gewest) Snelheid / In de nabijheid van een werk op een autosnelweg / Bord C43 - 70 km/u. Art. 11.2.1°- a). Buiten de bebouwde kommen is de snelheid beperkt tot 120 km per uur op de autosnelwegen [...]. De lagere snelheidsbeperkingen opgelegd door het verkeersbord C43 of voortvloeiend uit artikel 11.3. blijven van toepassing. Art. 5. De weggebruikers moeten de verkeerslichten, verkeersborden en wegmarkeringen in acht nemen wanneer deze regelmatig zijn naar de vorm, voldoende zichtbaar zijn en overeenkomstig de voorschriften van [...] [het algemeen] reglement [op de politie van het wegverkeer en van het gebruik van de openbare weg] zijn aangebracht. Art. 68.3. [...] Bord C43 [met de vermelding 70]: Vanaf het verkeersbord tot [...] [verkeersbord C45], verbod te rijden met een grotere snelheid dan [70 km per uur] [...].	1.246	16,61 %
Snelheid	Art. 11.2.1°- a). Buiten de bebouwde kommen is de snelheid beperkt tot 120 km per uur op de autosnelwegen [...].	445	5,93 %
Snelheid	(Opgelet: de onderstaande overtreding is alleen geldig voor Waals Gewest) Art. 11.2.2°- b). Buiten de bebouwde kommen is de snelheid beperkt tot 90 km per uur [...] op de andere openbare wegen. De lagere snelheidsbeperkingen opgelegd door het verkeersbord C43 of voortvloeiend uit artikel 11.3. blijven van toepassing. Art. 5. De weggebruikers moeten de verkeerslichten, verkeersborden en wegmarkeringen in acht nemen wanneer deze regelmatig zijn naar de vorm, voldoende zichtbaar zijn en overeenkomstig de voorschriften van [...] [het algemeen] reglement [op de politie van het wegverkeer en van het gebruik van de openbare weg] zijn aangebracht. Art. 68.3. [...] Bord C43 [met de vermelding 70]: Vanaf het verkeersbord tot het volgend kruispunt [of verkeersbord C45], verbod te rijden met een grotere snelheid dan [70 km per uur] [...].	222	2,96 %



# VERKEERSINBREUKEN (autosnelwegen inbegrepen) : TOP 5

## 2023

### 4de graadsinbreuken

Thema	Wetsartikel	Aantal inbreuken	% (*)
Wegcode (rest)	De overtreding op de hierna vermelde bepalingen wordt beschouwd als overtreding van 4de graad krachtens artikel 4.4° van KB 30-09-2005 : Art. 20.3.2°. Het is verboden zich op een overweg te begeven wanneer de rode knipperlichten branden.	7	0,09 %
Wegcode (rest)	De overtreding op de hierna vermelde bepalingen wordt beschouwd als overtreding van 4de graad krachtens artikel 4.4° van KB 30-09-2005 : Art. 20.3.3°. Het is verboden zich op een overweg te begeven wanneer het geluidssein werkt.	7	0,09 %
Wegcode (rest)	De overtreding op de hierna vermelde bepalingen wordt beschouwd als overtreding van 4de graad krachtens artikel 4.5° van KB 30-09-2005 :Art. 21.4.3° Op autosnelwegen is het verboden: achteruit te rijden of te rijden in de tegenovergestelde rijrichting.	2	0,03 %
Wegcode (rest)	De overtreding op de hierna vermelde bepalingen wordt beschouwd als overtreding van 4de graad krachtens artikel 4.4° van KB 30-09-2005 : Art. 20.3.1°. Het is verboden zich op een overweg te begeven wanneer de slagbomen in beweging of gesloten zijn.	1	0,01 %
Wegcode (rest)	De overtreding op de hierna vermelde bepalingen wordt beschouwd als overtreding van 4de graad krachtens artikel 4.7° van KB 30-09-2005 :Art. 50. Behoudens speciale toelating van de wettelijke gemachtigde overheid zijn verboden op de openbare weg, alle snelheids- en sportwedstrijden, inzonderheid snelheids-, regelmatigheids- of behendigheidsritten of -wedstrijden.	1	0,01 %

(\*) % ten opzichte van totaal aantal inbreuken



# VERKEERSINBREUKEN (autosnelwegen inbegrepen) : MOMENT

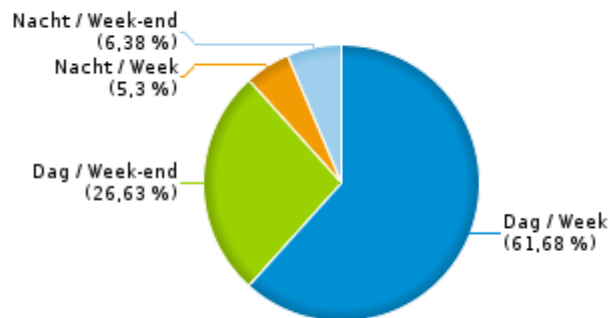
## Aantal inbreuken per moment van de week 2023

	Week			Week-end			TOTAAL
	Dag	Nacht	Subtotaal	Dag	Nacht	Subtotaal	
Snelheid	3.483	332	3.815	1.643	327	1.970	5.785
Stilstaan en parkeren	596	2	598	155	15	170	768
GSM	38	1	39	9	0	9	48
Helm en beschermende kledij	3	0	3	1	0	1	4
Gordel en kinderzitje	12	0	12	6	2	8	20
Verkeerslichten	17	0	17	0	0	0	17
Wegcode (rest)	215	2	217	49	3	52	269
Alcohol	56	38	94	64	102	166	260
Drugs	12	2	14	9	5	14	28
Inschrijving	29	3	32	12	7	19	51
Rijbewijs	18	11	29	12	8	20	49
Technische eisen	95	4	99	28	5	33	132
Verzekering	17	3	20	2	4	6	26
Zwaar vervoer	26	0	26	5	1	6	32
Andere	3	0	3	0	0	0	3
Onbekend	8	0	8	3	0	3	11
<b>TOTAAL</b>	<b>4.628</b>	<b>398</b>	<b>5.026</b>	<b>1.998</b>	<b>479</b>	<b>2.477</b>	<b>7.503</b>

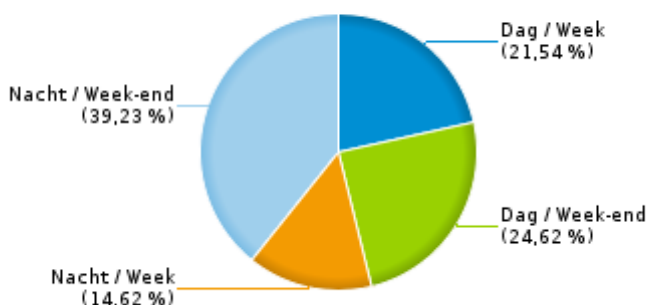
Weekend: van vrijdag 22.00u tot maandag 06.00u  
Week: van maandag 06.00u tot vrijdag 22.00u

Dag: van 06.00u tot 22.00u  
Nacht: van 22.00u tot 06.00u

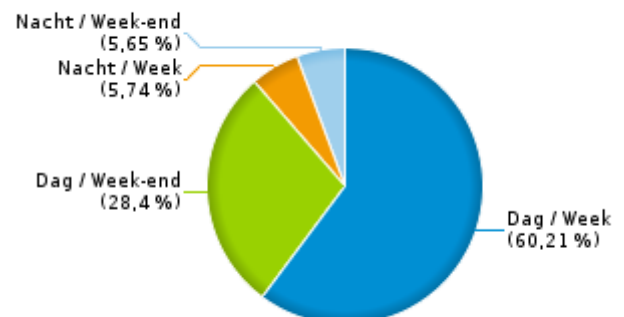
% inbreuken per moment - 2023



% alcoholinbreuken per moment - 2023



% snelheidsinbreuken per moment - 2023







## SNELHEIDSINBREUKEN (autosnelwegen inbegrepen) : PLAATS

2023

## Jalhay

Straat	Huis nr	Km paal	0-10 km/u te snel	11-20 km/u te snel	21-30 km/u te snel	31-40 km/u te snel	>40 km/u te snel	??? km/u te snel	TOTAAL
A27-E42 Richting Duitsland		20.6	0	75	28	5	4	0	112
A27-E42 Richting Duitsland			0	0	0	1	0	1	2
A27-E42 Richting Duitsland		17.0	0	1	0	0	0	0	1
A27-E42 Richting Duitsland		18.0	0	0	0	0	0	1	1
A27-E42 Richting Duitsland		20.0	0	0	0	0	0	1	1
A27-E42 Richting E40 Herve		16.3	70	76	16	5	4	0	171
A27-E42 Richting E40 Herve		18.1	2	30	15	2	1	0	50
A27-E42 Richting E40 Herve	*	21.1	33	4	1	0	0	0	38
A27-E42 Richting E40 Herve		21.1	0	17	1	0	0	0	18
A27-E42 Richting E40 Herve			0	0	2	0	1	2	5
A27-E42 Richting E40 Herve		15.1	0	0	0	0	0	1	1
A27-E42 Richting E40 Herve		19.8	0	0	0	0	0	1	1
AVENUE JEAN GOUDERS VERS FRANCORCHAMPS	15		0	30	2	1	1	0	34
AVENUE JEAN GOUDERS VERS SART	59		0	9	1	0	0	0	10
AVENUE JEAN GOUDERS VERS TIEGE	15		1	26	4	1	1	0	33
AVENUE JEAN GOUDERS VERS TIEGE	59		0	14	5	0	0	0	19
BALMORAL VERS SPA	11		0	1	0	0	0	0	1
BALMORAL VERS TIEGE	11		0	4	0	0	0	0	4
BEULEU N672 VERS BELLE-CROIX		12.4	1	5	2	2	0	0	10
BEULEU N672 VERS JALHAY	19	12.4	2	3	4	0	0	0	9
Haut Nivezé			0	0	0	0	0	1	1
N 629 VERS JALHAY		20	0	2	3	0	0	0	5
N 629 VERS SPA		20	0	8	4	2	0	0	14
N640 VERS FRANCORCHAMPS		15.6	0	5	2	0	1	0	8
N640 VERS JALHAY		15.6	0	1	0	1	0	0	2
ROUTE DE LA GILEPPE VERS GOE	163		0	6	1	0	0	0	7
ROUTE DE LA GILEPPE VERS JALHAY	163		0	8	2	0	0	0	10
RUE DE LA FAGNE VERS ROBERTVILLE	45	7.4	2	0	0	0	0	0	2



## SNELHEIDSINBREUKEN (autosnelwegen inbegrepen) : PLAATS

2023

## Jalhay

Straat	Huis nr	Km paal	0-10 km/u te snel	11-20 km/u te snel	21-30 km/u te snel	31-40 km/u te snel	>40 km/u te snel	??? km/u te snel	TOTAAL
RUE DE LA FAGNE VERS VERVIERS	45	7.4	0	1	1	0	0	0	2
STATION VERS FRANCORCHAMPS	36		0	7	3	0	0	0	10
STATION VERS SART	36		0	3	2	1	0	0	6
STOCKAY VERS NIVEZE	33B		0	3	0	1	0	0	4
STOCKAY VERS SART	33B		0	4	0	0	0	0	4
SURISTER VERS JALHAY	191		1	131	19	1	0	0	152
SURISTER VERS JALHAY	125		0	14	0	0	0	0	14
SURISTER VERS JALHAY	182		0	2	0	0	0	0	2
SURISTER VERS TIEGE	191		0	121	15	2	3	0	141
SURISTER VERS TIEGE	125		0	9	1	1	0	0	11
SURISTER VERS TIEGE	182		0	8	2	1	0	0	11
TIEGE VERS NEUFMARTEAU	121B	10.5	0	39	12	2	2	0	55
TIEGE VERS POLLEUR	96A		0	7	1	0	0	0	8
TIEGE VERS POLLEUR	96B		0	2	0	0	0	0	2
TIEGE VERS SART	96B		0	6	0	1	0	0	7
TIEGE VERS SART-LEZ-SPA	121B	10.5	17	11	0	0	1	0	29
TIEGE VERS TIEGE	96A		0	3	0	0	0	0	3
<b>TOTAAL</b>			<b>129</b>	<b>696</b>	<b>149</b>	<b>30</b>	<b>19</b>	<b>8</b>	<b>1.031</b>

## Spa

Straat	Huis nr	Km paal	0-10 km/u te snel	11-20 km/u te snel	21-30 km/u te snel	31-40 km/u te snel	>40 km/u te snel	TOTAAL
AVENUE AMEDEE HESSE VERS SPA	19		0	1	2	1	0	4
AVENUE AMEDEE HESSE VERS TIEGE	19		0	3	1	0	0	4
AVENUE PROF. HENRIJEAN VERS CREPPE	23		0	10	1	1	0	12
AVENUE PROF. HENRIJEAN VERS SPA	23		0	8	2	0	0	10
AVENUE REINE ASTRID VERS SPA CENTRE	115	22.2	0	9	6	1	2	18
AVENUE REINE ASTRID VERS THEUX	115	22.2	31	8	11	1	0	51



## SNELHEIDSINBREUKEN (autosnelwegen inbegrepen) : PLAATS

2023

## Spa

Straat	Huis nr	Km paal	0-10 km/u te snel	11-20 km/u te snel	21-30 km/u te snel	31-40 km/u te snel	>40 km/u te snel	TOTAAL
BALMORAL - N629 VERS SPA		21.3	0	3	2	0	1	6
BALMORAL - N629 VERS TIEGE		21.3	0	4	2	0	0	6
BALMORAL VERS SART	29		0	3	0	0	0	3
N629 - BALMORAL VERS JALHAY		21.3	0	17	8	0	0	25
N629 - BALMORAL VERS SPA		21.3	0	0	1	1	0	2
RUE DE LA SAUVENIERE VERS FRANCORCHAMPS	123		0	0	1	0	0	1
RUE DE LA SAUVENIERE VERS SPA	132		0	0	1	0	0	1
<b>TOTAAL</b>			<b>31</b>	<b>66</b>	<b>38</b>	<b>5</b>	<b>3</b>	<b>143</b>

## Theux

Straat	Huis nr	Km paal	0-10 km/u te snel	11-20 km/u te snel	21-30 km/u te snel	31-40 km/u te snel	>40 km/u te snel	??? km/u te snel	TOTAAL
A27-E42 Richting Duitsland		13.1	26	251	402	66	13	0	758
A27-E42 Richting Duitsland	*	13.2	8	101	97	17	7	0	230
A27-E42 Richting Duitsland	*	13.1	4	125	38	12	3	0	182
A27-E42 Richting Duitsland		13.2	0	4	1	1	1	1	8
A27-E42 Richting Duitsland	*	10.5	0	0	7	0	0	0	7
A27-E42 Richting Duitsland		14.0	1	0	1	0	0	1	3
A27-E42 Richting Duitsland			0	0	0	0	0	3	3
A27-E42 Richting Duitsland		11.8	0	0	0	0	0	2	2
A27-E42 Richting Duitsland		10.0	0	0	0	0	0	1	1
A27-E42 Richting Duitsland		12.0	0	0	0	0	0	1	1
A27-E42 Richting Duitsland		12.1	0	0	0	0	0	1	1
A27-E42 Richting Duitsland		12.2	0	0	0	0	1	0	1
A27-E42 Richting Duitsland		12.6	0	0	0	0	0	1	1
A27-E42 Richting Duitsland		13.0	0	0	0	0	0	1	1
A27-E42 Richting Duitsland Parking Polleur		13.1	1	2	5	1	0	0	9
A27-E42 Richting Duitsland Parking Polleur			0	0	1	0	0	0	1



## SNELHEIDSINBREUKEN (autosnelwegen inbegrepen) : PLAATS

2023

## Theux

Straat	Huis nr	Km paal	0-10 km/u te snel	11-20 km/u te snel	21-30 km/u te snel	31-40 km/u te snel	>40 km/u te snel	??? km/u te snel	TOTAAL
A27-E42 Richting E40 Herve		13.1	0	36	16	4	0	0	56
A27-E42 Richting E40 Herve		13.2	0	1	8	2	3	0	14
A27-E42 Richting E40 Herve		14.1	1	4	2	1	0	0	8
A27-E42 Richting E40 Herve		14.0	0	0	0	0	0	2	2
A27-E42 Richting E40 Herve		13.4	0	0	0	0	0	1	1
A27-E42 Richting E40 Herve		14.6	0	0	0	0	0	1	1
A27-E42 Richting E40-Herve Parking Polleur		14.0	0	1	0	0	0	0	1
A27-E42 Richting E40-Herve Parking Polleur			0	0	0	0	0	1	1
A27/E42 VERS BATTICE		13.8	38	451	761	214	80	0	1.544
A27 VERS ALLEMAGNE		13.1	61	39	9	0	2	0	111
AVENUE FELIX DEBLON VERS JEHANSTER	23		0	253	44	4	1	0	302
AVENUE FELIX DEBLON VERS POLLEUR	23		0	122	40	3	0	0	165
Avenue Reine Astrid			0	0	0	0	0	1	1
AVENUE REINE ASTRID VERS SPA	33		1	15	1	0	0	0	17
AVENUE REINE ASTRID VERS SPRIMONT	33		0	12	0	0	0	0	12
AVENUE RENE LANGE VERS POLLEUR	75C		0	11	1	0	0	0	12
AVENUE RENE LANGE VERS VERVIERS	75C		0	12	0	0	0	0	12
CHAUSSEE DE SPA VERS SPA	69		0	29	7	0	0	0	36
CHAUSSEE DE SPA VERS THEUX	69		0	21	7	0	0	0	28
Chaussée de Verviers			0	0	0	0	0	2	2
LES DIGUES VERS SPA	12		0	13	5	1	0	0	19
LES DIGUES VERS THEUX	12		4	20	3	1	0	0	28
N62 - AVENUE REINE ASTRID VERS SPA	33	15.1	0	24	13	7	0	0	44
N62 - AVENUE REINE ASTRID VERS SPRIMONT	33	15.1	0	9	2	0	0	0	11
N 62 - CHAUSSEE DE SPA VERS SPA	69	16.65	3	3	0	0	0	0	6
N 62 - CHAUSSEE DE SPA VERS THEUX	69	16.65	36	24	14	3	3	0	80
N640 - AVENUE FELIX DEBLON VERS JEHANSTER	23	6.85	67	56	25	7	1	0	156
N640 - AVENUE FELIX DEBLON VERS POLLEUR	23	6.85	41	17	6	2	0	0	66



## SNELHEIDSINBREUKEN (autosnelwegen inbegrepen) : PLAATS

2023

## Theux

Straat	Huis nr	Km paal	0-10 km/u te snel	11-20 km/u te snel	21-30 km/u te snel	31-40 km/u te snel	>40 km/u te snel	??? km/u te snel	TOTAAL
N690 - RUE CHARLES RITTWEGER VERS PEPINSTER	206	3.38	0	6	1	0	0	0	7
N690 - RUE CHARLES RITTWEGER VERS THEUX	206	3.38	0	3	6	1	0	0	10
N697 VERS LA REID	56	6.1	49	14	0	0	0	0	63
N697 VERS REMOUCHAMPS	56	6.1	1	0	1	0	0	0	2
Place du Vinave			0	0	0	0	0	1	1
ROUTE DE HAUTREGARD VERS AYWAILLE	4	4.5	13	5	2	0	0	0	20
ROUTE DE HAUTREGARD VERS LA REID	60		0	12	0	1	2	0	15
ROUTE DE HAUTREGARD VERS LA REID	4	4.5	0	4	2	0	0	0	6
ROUTE DE HAUTREGARD VERS LA REID	11		0	1	0	0	0	0	1
ROUTE DE HAUTREGARD VERS LA REID	56		0	1	0	0	0	0	1
ROUTE DE HAUTREGARD VERS REMOUCHAMPS	60		0	4	0	1	0	0	5
ROUTE DE HAUTREGARD VERS REMOUCHAMPS	11		0	3	0	0	0	0	3
ROUTE DE HAUTREGARD VERS REMOUCHAMPS	56		0	1	0	0	0	0	1
ROUTE DES WALLONS DE SUEDE VERS SPA	15		1	26	3	1	0	0	31
ROUTE DES WALLONS DE SUEDE VERS WINAMPLANCHE	15		0	21	8	0	0	0	29
ROUTE DU CONGRES DE POLLEUR VERS POLLEUR	55		0	21	6	3	2	0	32
ROUTE DU CONGRES DE POLLEUR VERS THEUX	55		0	21	11	2	2	0	36
ROUTE DU MAQUISARD VERS REMOUCHAMPS	18		0	8	0	0	0	0	8
ROUTE DU MAQUISARD VERS SPA	18		0	5	0	0	0	0	5
ROUTE DU MENOBU VERS LA REID	546B		0	1	0	0	0	0	1
ROUTE DU MENOBU VERS SPRIMONT	546B		0	2	0	0	0	0	2
RUE BASSE DESNIE VERS STOUMONT	17		0	101	21	4	0	0	126
RUE BASSE DESNIE VERS WINAMPLANCHE	17		0	72	16	3	0	0	91
Rue Charles Rittwéger	162		0	0	0	0	0	1	1
Rue du Roi Chevalier	51		0	0	0	0	0	1	1
RUE HAUTE DESNIE VERS STOUMONT	8		0	51	13	0	0	0	64
RUE HAUTE DESNIE VERS WINAMPLANCHE	8		0	83	9	2	1	0	95



## SNELHEIDSINBREUKEN (autosnelwegen inbegrepen) : PLAATS

2023

## Theux

Straat	Huis nr	Km paal	0-10 km/u te snel	11-20 km/u te snel	21-30 km/u te snel	31-40 km/u te snel	>40 km/u te snel	??? km/u te snel	TOTAAL
RUE HESTROUMONT VERS LA REID	11		0	4	1	0	0	0	5
RUE HESTROUMONT VERS THEUX	11		0	3	0	0	0	0	3
Rue Voie Pauline			0	0	0	0	0	1	1
<b>TOTAAL</b>			<b>356</b>	<b>2.129</b>	<b>1.616</b>	<b>364</b>	<b>122</b>	<b>24</b>	<b>4.611</b>



## SNELHEIDSINBREUKEN (autosnelwegen inbegrepen) : SNELHEIDSREGIME

2023

toegelaten snelheid	0-10 km/u te snel	11-20 km/u te snel	21-30 km/u te snel	31-40 km/u te snel	>40 km/u te snel	??? km/u te snel	TOTAAL
50	252	1.990	1.109	271	100	0	3.722
60	3	3	2	0	0	0	8
70	167	621	603	107	28	0	1.526
90	10	12	7	2	0	0	31
120	84	265	82	19	16	0	466
Onbekend	0	0	0	0	0	32	32
<b>TOTAAL</b>	<b>516</b>	<b>2.891</b>	<b>1.803</b>	<b>399</b>	<b>144</b>	<b>32</b>	<b>5.785</b>



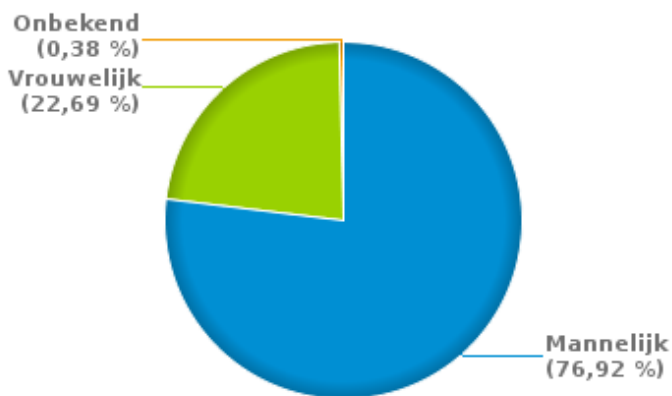
## VERKEERSINBREUKEN (autosnelwegen inbegrepen) : PROFILERING

2023

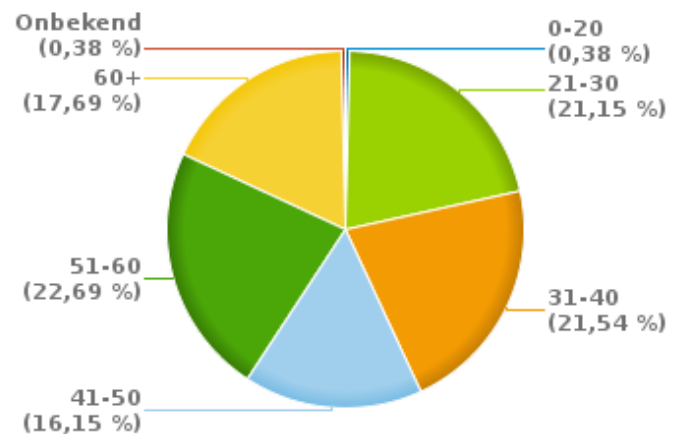
## Aantal inbreuken alcohol per geslacht en per leeftijdscategorie

	Mannelijk	Vrouwelijk	Onbekend	TOTAAL
0-20	1	0	0	1
21-30	44	11	0	55
31-40	45	11	0	56
41-50	27	15	0	42
51-60	50	9	0	59
60+	32	13	1	46
Onbekend	1	0	0	1
<b>TOTAAL</b>	<b>200</b>	<b>59</b>	<b>1</b>	<b>260</b>

% Alcoholinbreuken per geslacht - 2023



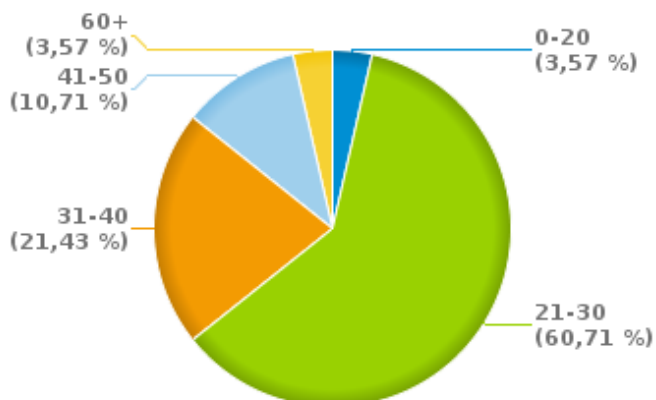
% Alcoholinbreuken per leeftijd - 2023



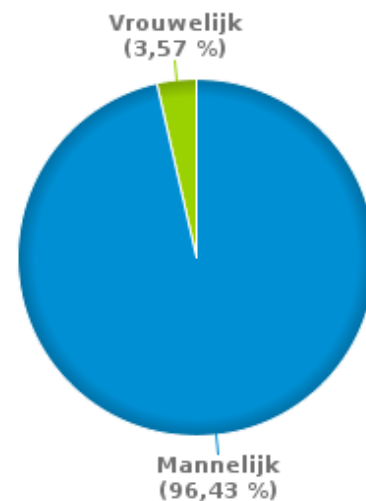
## Aantal inbreuken drugs per geslacht en per leeftijdscategorie

	Mannelijk	Vrouwelijk	TOTAAL
0-20	1	0	1
21-30	17	0	17
31-40	5	1	6
41-50	3	0	3
60+	1	0	1
<b>TOTAAL</b>	<b>27</b>	<b>1</b>	<b>28</b>

% Drugsinbreuken per leeftijd - 2023



% Drugsinbreuken per geslacht - 2023







## VERKEERSINBREUKEN

### REPORT FILTERS

<b>Begin jaar van de inbreuken</b>	2015
<b>Einde jaar van de inbreuken</b>	2023
<b>Trimester</b>	Trim. 1;Trim. 2;Trim. 3;Trim. 4
<b>Datum van afsluiting van de gegevensbank</b>	30/04/24
<b>Politiezone</b>	PZ FAGNES (SPA)
<b>Lokale/federale eenheid</b>	
<b>Op/Buiten snelweg</b>	(autosnelwegen inbegrepen)
<b>Vaststellende politie-eenheid</b>	

<b>Refresh report datum</b>	01/07/2024 10:22:01
-----------------------------	---------------------