

**Overzicht  
Verkeersinbreuken  
(autosnelwegen inbegrepen)  
2023**

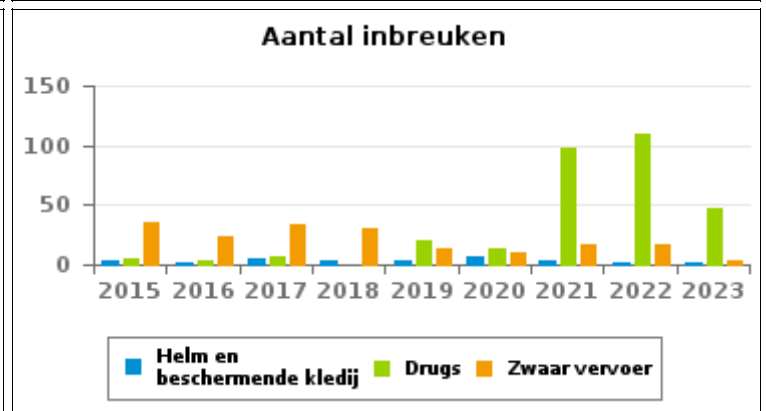
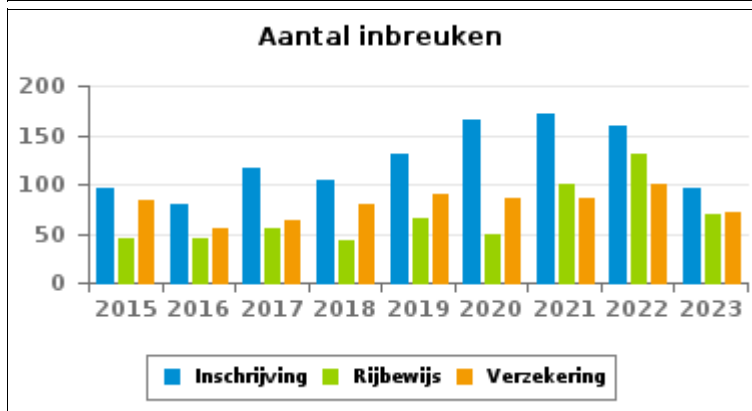
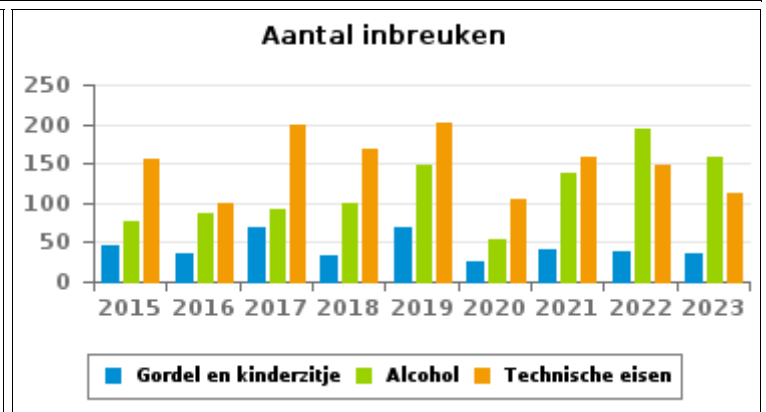
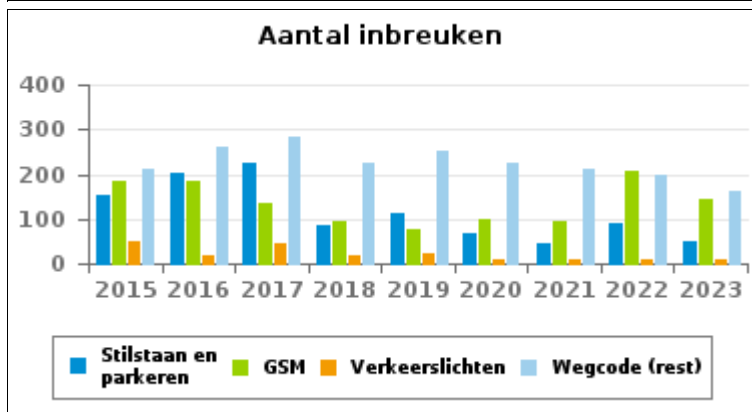
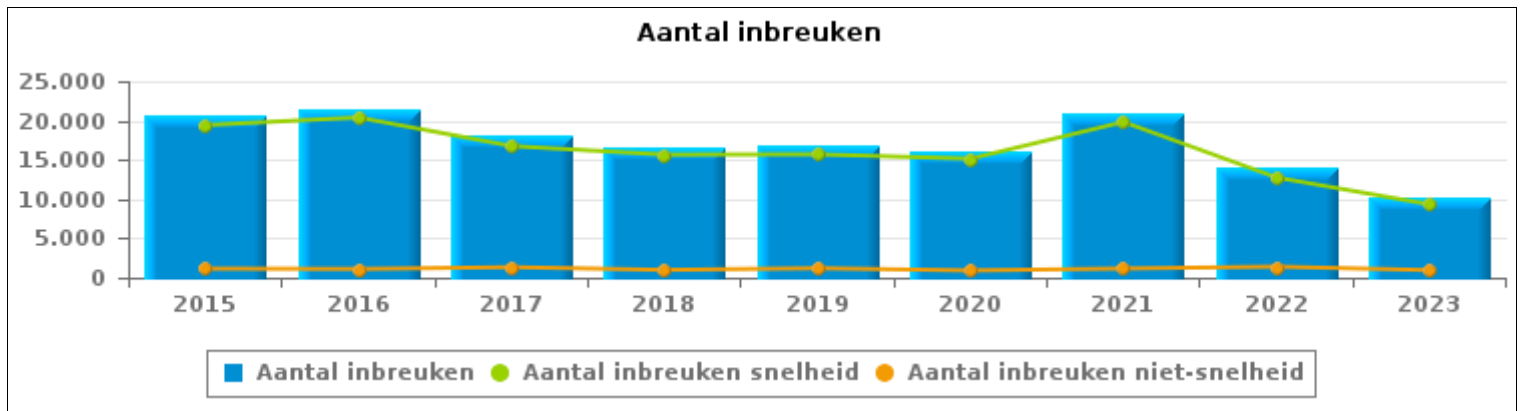
**PZ HESBAYE (WAREMME)**



# VERKEERSINBREUKEN (autosnelwegen inbegrepen) : ALGEMEEN OVERZICHT

Vergelijking per jaar: 2015-2023

	2015	2016	2017	2018	2019	2020	2021	2022	2023
<b>TOTAAL AANTAL INBREUKEN</b>	<b>20.575</b>	<b>21.490</b>	<b>18.089</b>	<b>16.647</b>	<b>16.899</b>	<b>16.058</b>	<b>20.982</b>	<b>14.151</b>	<b>10.293</b>
<b>INBREUKEN PER THEMA</b>									
	2015	2016	2017	2018	2019	2020	2021	2022	2023
Snelheid	19.421	20.383	16.748	15.657	15.693	15.141	19.816	12.748	9.331
Stilstaan en parkeren	154	201	225	84	111	68	46	89	49
GSM	184	183	136	96	77	99	95	205	142
Helm en beschermende kledij	3	2	5	4	4	6	3	2	1
Gordel en kindersitje	46	35	70	32	68	26	40	39	35
Verkeerslichten	49	20	46	18	23	11	7	9	7
Wegcode (rest)	211	262	284	225	250	226	209	199	161
Alcohol	77	87	91	99	147	53	137	194	159
Drugs	5	4	6	0	20	13	98	109	48
Inschrijving	95	79	116	104	131	165	171	159	96
Rijbewijs	45	45	55	42	65	48	101	131	69
Technische eisen	155	100	200	169	201	104	157	147	112
Verzekering	83	56	63	80	90	86	85	101	71
Zwaar vervoer	36	24	34	30	14	10	17	17	4
Andere	10	9	8	7	4	1	0	1	1
Onbekend	1	0	2	0	1	1	0	1	7



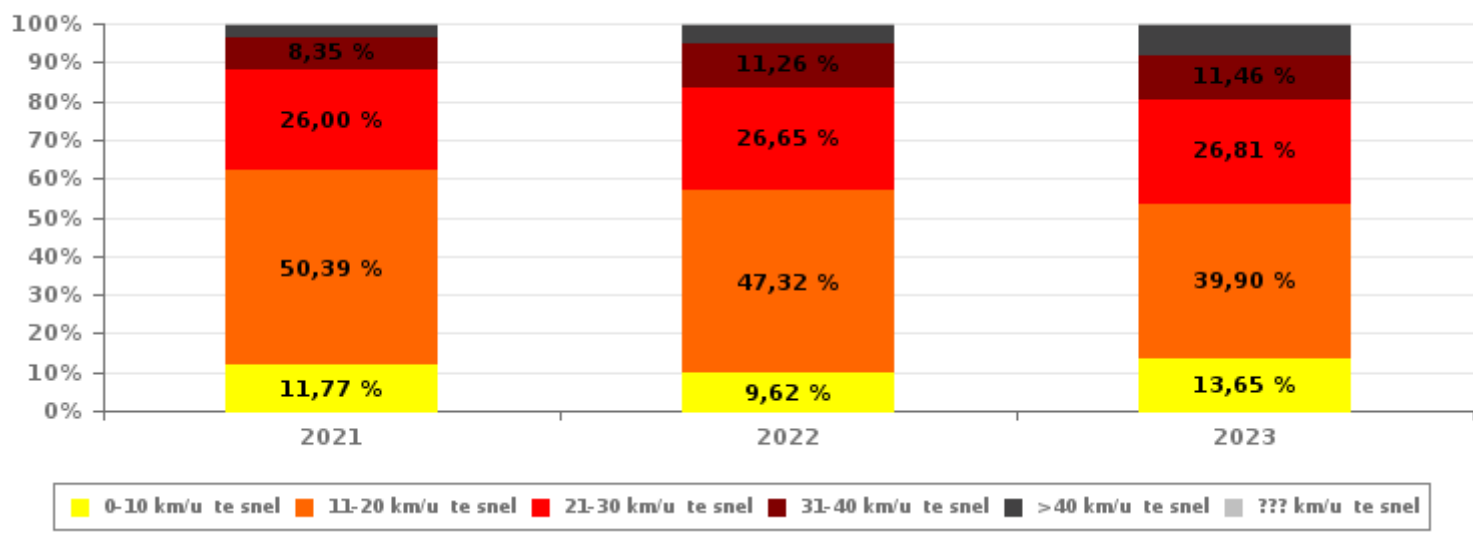


# VERKEERSINBREUKEN (autosnelwegen inbegrepen) : ALGEMEEN OVERZICHT INBREUKEN PER ZWAARTEGRAAD

## Vergelijking per jaar: 2015-2023

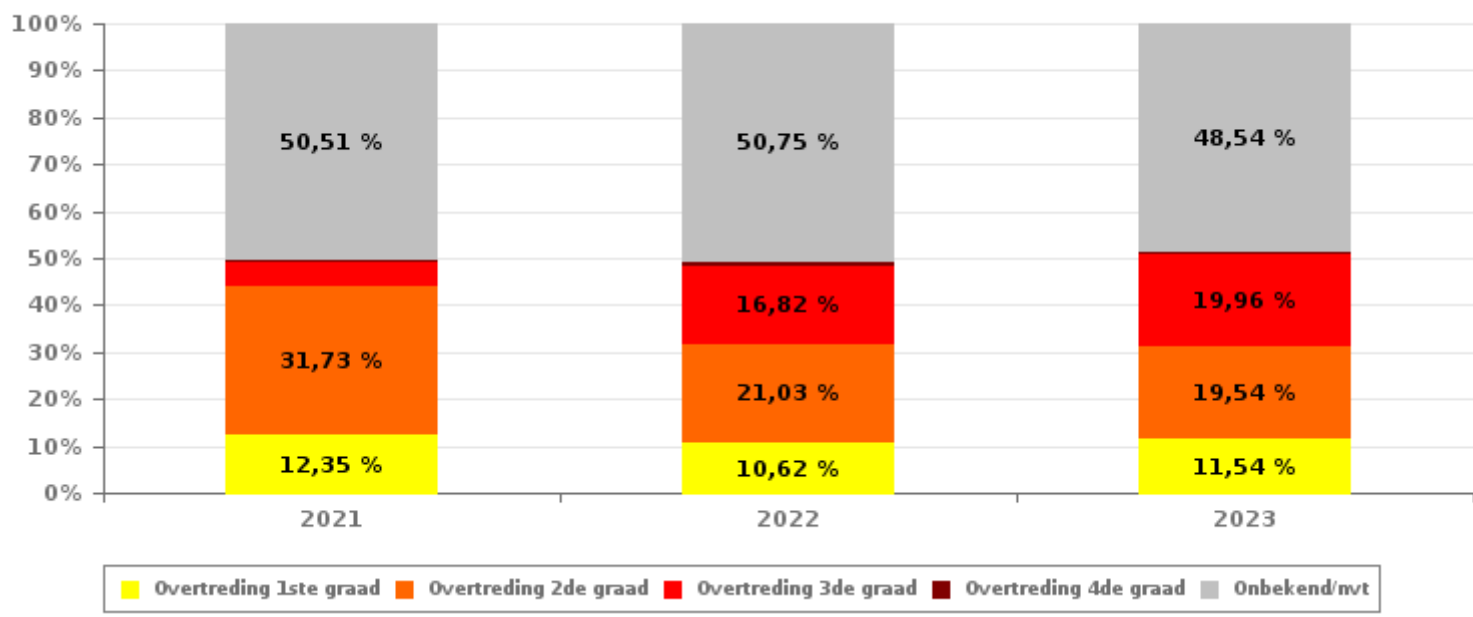
SNELHEID	2015	2016	2017	2018	2019	2020	2021	2022	2023
0-10 km/u te snel	140	108	1.779	3.389	4.524	3.127	2.332	1.226	1.274
11-20 km/u te snel	12.146	12.006	9.770	8.105	7.628	7.985	9.985	6.032	3.723
21-30 km/u te snel	5.142	6.051	3.819	3.027	2.525	2.760	5.153	3.397	2.502
31-40 km/u te snel	1.341	1.568	921	768	662	808	1.654	1.435	1.069
>40 km/u te snel	613	602	380	316	288	400	607	600	717
??? km/u te snel	39	48	79	52	66	61	85	58	46
<b>Subtotaal SNELHEID</b>	<b>19.421</b>	<b>20.383</b>	<b>16.748</b>	<b>15.657</b>	<b>15.693</b>	<b>15.141</b>	<b>19.816</b>	<b>12.748</b>	<b>9.331</b>

### Aantal (snelheid) inbreuken : indeling per graad



NIET-SNELHEID	2015	2016	2017	2018	2019	2020	2021	2022	2023
1ste graad	275	348	416	242	203	173	144	149	111
2de graad	326	350	333	208	368	334	370	295	188
3de graad	116	77	125	86	87	85	59	236	192
4de graad	10	9	4	4	10	4	4	11	4
Onbekend/NVT	427	323	463	450	538	321	589	712	467
<b>Subtotaal NIET-SNELHEID</b>	<b>1.154</b>	<b>1.107</b>	<b>1.341</b>	<b>990</b>	<b>1.206</b>	<b>917</b>	<b>1.166</b>	<b>1.403</b>	<b>962</b>

### Aantal (niet-snelheid) inbreuken : indeling per graad





## VERKEERSINBREUKEN (autosnelwegen inbegrepen) : ALGEMEEN OVERZICHT

## Vergelijking per maand voor het jaar 2023

	Jan	Feb	Maa	Apr	Mei	Jun	Jul	Aug	Sep	Okt	Nov	Dec	TOTAAL
<b>TOTAAL AANTAL INBREUKEN</b>	<b>253</b>	<b>335</b>	<b>539</b>	<b>1.036</b>	<b>1.552</b>	<b>2.848</b>	<b>989</b>	<b>443</b>	<b>506</b>	<b>1.131</b>	<b>403</b>	<b>258</b>	<b>10.293</b>
<b>INBREUKEN PER THEMA</b>	<b>Jan</b>	<b>Feb</b>	<b>Maa</b>	<b>Apr</b>	<b>Mei</b>	<b>Jun</b>	<b>Jul</b>	<b>Aug</b>	<b>Sep</b>	<b>Okt</b>	<b>Nov</b>	<b>Dec</b>	<b>TOTAAL</b>
Snelheid	179	275	467	965	1.445	2.738	912	347	428	1.048	346	181	9.331
Stilstaan en parkeren	2	0	2	7	3	1	4	4	12	9	2	3	49
GSM	5	10	13	7	19	7	12	18	16	19	10	6	142
Helm en beschermende kledij	0	0	0	0	0	0	0	1	0	0	0	0	1
Gordel en kinderzitje	0	2	3	3	6	1	5	3	1	6	3	2	35
Verkeerslichten	0	0	2	3	0	0	0	0	0	0	1	1	7
Wegcode (rest)	16	6	14	11	20	15	9	15	13	18	9	15	161
Alcohol	17	8	9	12	19	15	15	16	19	5	8	16	159
Drugs	5	4	4	4	6	4	2	7	1	0	4	7	48
Inschrijving	5	8	7	8	8	21	13	7	4	4	5	6	96
Rijbewijs	6	5	6	6	7	7	6	7	3	3	5	8	69
Technische eisen	8	9	5	6	11	30	8	9	4	13	4	5	112
Verzekering	9	8	7	4	7	6	3	8	3	4	6	6	71
Zwaar vervoer	1	0	0	0	0	0	0	1	0	0	0	2	4
Andere	0	0	0	0	1	0	0	0	0	0	0	0	1
Onbekend	0	0	0	0	0	3	0	0	2	2	0	0	7
<b>INBREUKEN PER ZWAARTEGRAAD</b>	<b>Jan</b>	<b>Feb</b>	<b>Maa</b>	<b>Apr</b>	<b>Mei</b>	<b>Jun</b>	<b>Jul</b>	<b>Aug</b>	<b>Sep</b>	<b>Okt</b>	<b>Nov</b>	<b>Dec</b>	<b>TOTAAL</b>
<b>SNELHEID</b>	<b>Jan</b>	<b>Feb</b>	<b>Maa</b>	<b>Apr</b>	<b>Mei</b>	<b>Jun</b>	<b>Jul</b>	<b>Aug</b>	<b>Sep</b>	<b>Okt</b>	<b>Nov</b>	<b>Dec</b>	<b>TOTAAL</b>
0-10 km/u te snel	75	39	185	63	71	254	124	85	101	203	37	37	1.274
11-20 km/u te snel	70	151	220	407	409	639	429	190	242	632	230	104	3.723
21-30 km/u te snel	27	62	43	288	554	976	209	48	57	150	64	24	2.502
31-40 km/u te snel	1	12	12	108	254	505	83	12	16	45	11	10	1.069
>40 km/u te snel	2	8	3	95	150	359	64	8	5	17	3	3	717
??? km/u te snel	4	3	4	4	7	5	3	4	7	1	1	3	46
<b>Subtotaal SNELHEID</b>	<b>179</b>	<b>275</b>	<b>467</b>	<b>965</b>	<b>1.445</b>	<b>2.738</b>	<b>912</b>	<b>347</b>	<b>428</b>	<b>1.048</b>	<b>346</b>	<b>181</b>	<b>9.331</b>
<b>NIET-SNELHEID</b>	<b>Jan</b>	<b>Feb</b>	<b>Maa</b>	<b>Apr</b>	<b>Mei</b>	<b>Jun</b>	<b>Jul</b>	<b>Aug</b>	<b>Sep</b>	<b>Okt</b>	<b>Nov</b>	<b>Dec</b>	<b>TOTAAL</b>
1ste graad	14	7	6	10	10	7	8	12	9	14	8	6	111
2de graad	6	10	14	18	19	26	21	14	19	20	11	10	188
3de graad	8	10	21	11	22	12	14	23	18	23	13	17	192
4de graad	0	0	0	0	1	1	1	0	0	1	0	0	4
Onbekend/NVT	46	33	31	32	55	64	33	47	32	25	25	44	467
<b>Subtotaal NIET-SNELHEID</b>	<b>74</b>	<b>60</b>	<b>72</b>	<b>71</b>	<b>107</b>	<b>110</b>	<b>77</b>	<b>96</b>	<b>78</b>	<b>83</b>	<b>57</b>	<b>77</b>	<b>962</b>

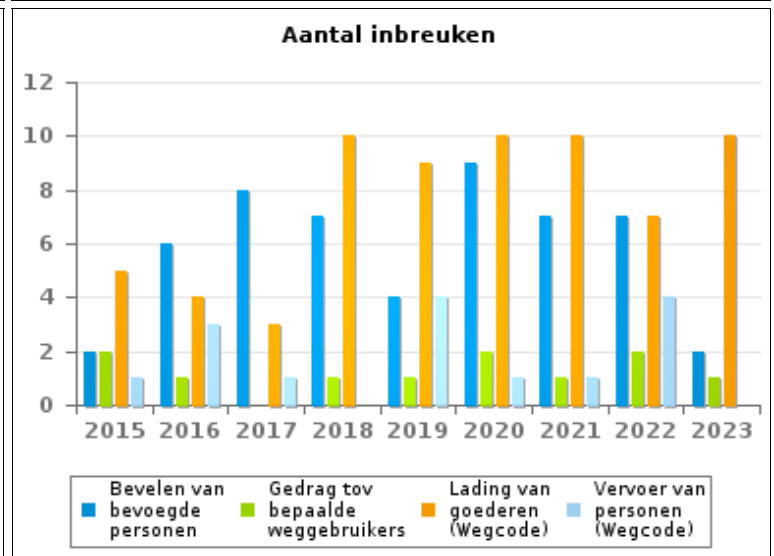
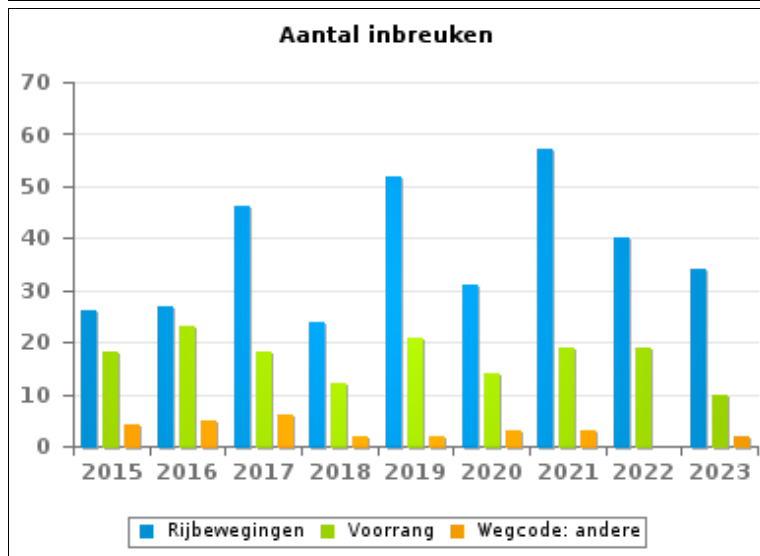
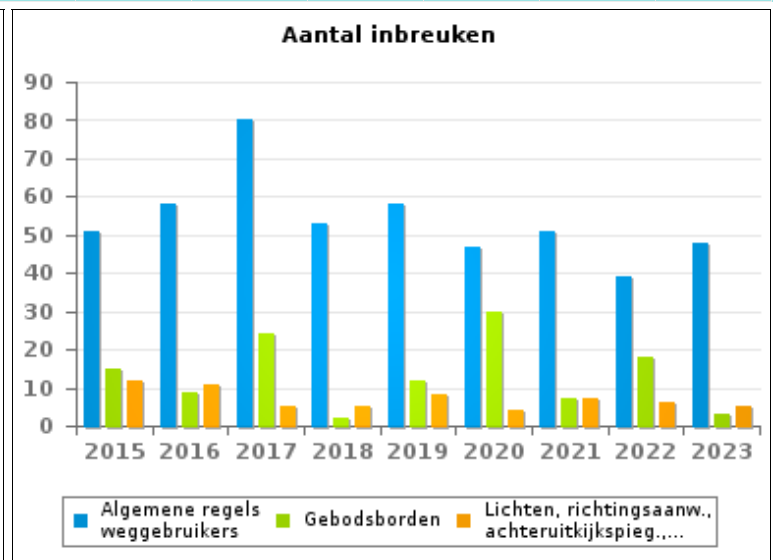
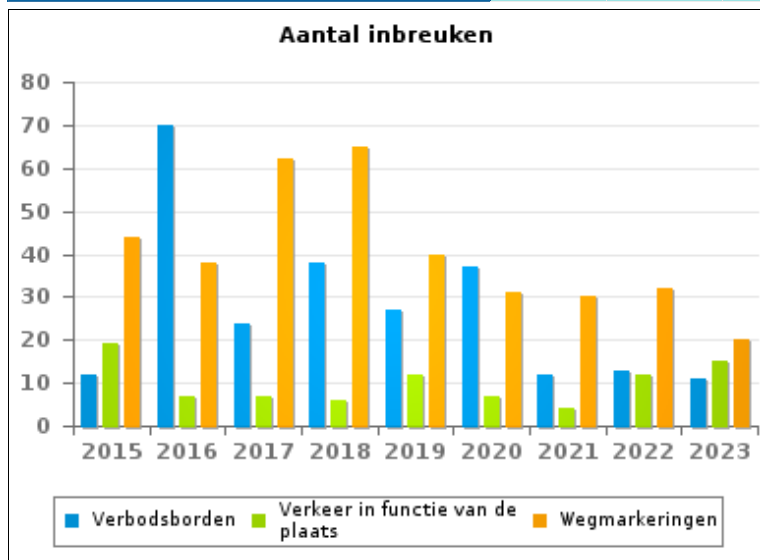


VERKEERSINBREUKEN (autosnelwegen inbegrepen) : ALGEMEEN OVERZICHT (DETAIL)

Vergelijking per jaar: 2015-2023

Wegcode(rest)

	2015	2016	2017	2018	2019	2020	2021	2022	2023
Algemene regels weggebruikers	51	58	80	53	58	47	51	39	48
Wegmarkeringen	44	38	62	65	40	31	30	32	20
Rijbewegingen	26	27	46	24	52	31	57	40	34
Verbodsborden	12	70	24	38	27	37	12	13	11
Voorrang	18	23	18	12	21	14	19	19	10
Gebodsborden	15	9	24	2	12	30	7	18	3
Verkeer in functie van de plaats	19	7	7	6	12	7	4	12	15
Lading van goederen (Wegcode)	5	4	3	10	9	10	10	7	10
Lichten, richtingsaanw., achteruitkijkspieg,....	12	11	5	5	8	4	7	6	5
Bevelen van bevoegde personen	2	6	8	7	4	9	7	7	2
Wegcode: andere	4	5	6	2	2	3	3	0	2
Vervoer van personen (Wegcode)	1	3	1	0	4	1	1	4	0
Gedrag tov bepaalde weggebruikers	2	1	0	1	1	2	1	2	1
<b>TOTAAL</b>	<b>211</b>	<b>262</b>	<b>284</b>	<b>225</b>	<b>250</b>	<b>226</b>	<b>209</b>	<b>199</b>	<b>161</b>





## VERKEERSINBREUKEN (autosnelwegen inbegrepen) : TOP 5

2023

## Alle inbreuken

Thema	Wetsartikel	Aantal inbreuken	% (*)
Snelheid	(Opgelet: de onderstaande overtreding is alleen geldig voor Waals Gewest) Snelheid / In de nabijheid van een werk op een autosnelweg / Bord C43 - 50 km/u. Art. 11.2.1°- a). Buiten de bebouwde kommen is de snelheid beperkt tot 120 km per uur op de autosnelwegen [...]. De lagere snelheidsbeperkingen opgelegd door het verkeersbord C43 of voortvloeiend uit artikel 11.3. blijven van toepassing. Art. 5. De weggebruikers moeten de verkeerslichten, verkeersborden en wegmarkeringen in acht nemen wanneer deze regelmatig zijn naar de vorm, voldoende zichtbaar zijn en overeenkomstig de voorschriften van [...] [het algemeen] reglement [op de politie van het wegverkeer en van het gebruik van de openbare weg] zijn aangebracht. Art. 68.3. [...] Bord C43 [met de vermelding 50]: Vanaf het verkeersbord tot [...] [verkeersbord C45], verbod te rijden met een grotere snelheid dan [50 km per uur] [...].	4.296	41,74 %
Snelheid	Art. 11.2.1°- a). Buiten de bebouwde kommen is de snelheid beperkt tot 120 km per uur op de autosnelwegen [...].	3.088	30,00 %
Snelheid	(Opgelet: de onderstaande overtreding is alleen geldig voor Waals Gewest) Art. 11.1. Binnen de bebouwde kommen is de snelheid beperkt tot 50 km per uur [...].	1.163	11,30 %
Snelheid	(Opgelet: de onderstaande overtreding is alleen geldig voor Waals Gewest) Art. 11.2.2°- b). Buiten de bebouwde kommen is de snelheid beperkt tot 90 km per uur [...] op de andere openbare wegen. De lagere snelheidsbeperkingen opgelegd door het verkeersbord C43 of voortvloeiend uit artikel 11.3. blijven van toepassing. Art. 5. De weggebruikers moeten de verkeerslichten, verkeersborden en wegmarkeringen in acht nemen wanneer deze regelmatig zijn naar de vorm, voldoende zichtbaar zijn en overeenkomstig de voorschriften van [...] [het algemeen] reglement [op de politie van het wegverkeer en van het gebruik van de openbare weg] zijn aangebracht. Art. 68.3. [...] Bord C43 [met de vermelding 50]: Vanaf het verkeersbord tot het volgend kruispunt [of verkeersbord C45], verbod te rijden met een grotere snelheid dan [50 km per uur] [...].	365	3,55 %
Snelheid	(Opgelet: de onderstaande overtreding is alleen geldig voor Waals Gewest) Snelheid / In de nabijheid van een werk op een autosnelweg / Bord C43 - 90 km/u. Art. 11.2.1°- a). Buiten de bebouwde kommen is de snelheid beperkt tot 120 km per uur op de autosnelwegen [...]. De lagere snelheidsbeperkingen opgelegd door het verkeersbord C43 of voortvloeiend uit artikel 11.3. blijven van toepassing. Art. 5. De weggebruikers moeten de verkeerslichten, verkeersborden en wegmarkeringen in acht nemen wanneer deze regelmatig zijn naar de vorm, voldoende zichtbaar zijn en overeenkomstig de voorschriften van [...] [het algemeen] reglement [op de politie van het wegverkeer en van het gebruik van de openbare weg] zijn aangebracht. Art. 68.3. [...] Bord C43 [met de vermelding 90]: Vanaf het verkeersbord tot [...] [verkeersbord C45], verbod te rijden met een grotere snelheid dan [90 km per uur] [...].	213	2,07 %



## VERKEERSINBREUKEN (autosnelwegen inbegrepen) : TOP 5

2023

**4de graadsinbreuken**

Thema	Wetsartikel	Aantal inbreuken	% (*)
Wegcode (rest)	De overtreding op de hierna vermelde bepalingen wordt beschouwd als overtreding van 4de graad krachtens artikel 4.3° van KB 30-09-2005 :Art. 17.2.3°. Het links inhalen van een gespan [...] of van een voertuig met meer dan twee wielen is verboden bij het naderen van de top van een helling en in bochten, wanneer de zichtbaarheid onvoldoende is, behalve indien kan ingehaald worden zonder de doorlopende witte streep te overschrijden die het voor de tegenliggers bestemde deel van de rijbaan afluïjnt.	1	0,01 %
Wegcode (rest)	De overtreding op de hierna vermelde bepalingen wordt beschouwd als overtreding van 4de graad krachtens artikel 4.5° van KB 30-09-2005 :Art. 21.4.3°. Op autosnelwegen is het verboden: achteruit te rijden of te rijden in de tegenovergestelde rijrichting.	1	0,01 %
Wegcode (rest)	De overtreding op de hierna vermelde bepalingen wordt beschouwd als overtreding van 4de graad krachtens artikel 4.5° van KB 30-09-2005 :Art. 22.2juncto. De bepalingen van artikel 21.4. en 21.6. gelden op de autowegen.Art. 21.4.2°. Op autosnelwegen is het verboden te keren.	1	0,01 %
Wegcode (rest)	De overtreding op de hierna vermelde bepalingen wordt beschouwd als overtreding van 4de graad krachtens artikel 4.7° van KB 30-09-2005 :Art. 50. Behoudens speciale toelating van de wettelijke gemachtigde overheid zijn verboden op de openbare weg, alle snelheids- en sportwedstrijden, inzonderheid snelheids-, regelmatigheids- of behendighedsritten of -wedstrijden.	1	0,01 %

(\*) % ten opzichte van totaal aantal inbreuken



# VERKEERSINBREUKEN (autosnelwegen inbegrepen) : MOMENT

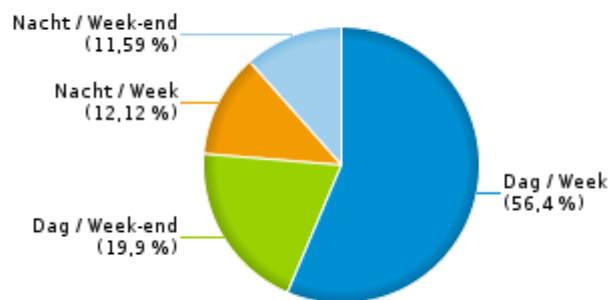
## Aantal inbreuken per moment van de week 2023

	Week			Week-end			TOTAAL
	Dag	Nacht	Subtotaal	Dag	Nacht	Subtotaal	
Snelheid	5.235	1.191	6.426	1.839	1.066	2.905	9.331
Stilstaan en parkeren	39	2	41	5	3	8	49
GSM	123	2	125	15	2	17	142
Helm en beschermende kledij	1	0	1	0	0	0	1
Gordel en kinderzitje	27	0	27	8	0	8	35
Verkeerslichten	7	0	7	0	0	0	7
Wegcode (rest)	119	4	123	34	4	38	161
Alcohol	35	13	48	43	68	111	159
Drugs	22	0	22	18	8	26	48
Inschrijving	51	13	64	18	14	32	96
Rijbewijs	37	3	40	17	12	29	69
Technische eisen	63	11	74	31	7	38	112
Verzekering	40	5	45	18	8	26	71
Zwaar vervoer	1	2	3	1	0	1	4
Andere	0	0	0	0	1	1	1
Onbekend	5	1	6	1	0	1	7
<b>TOTAAL</b>	<b>5.805</b>	<b>1.247</b>	<b>7.052</b>	<b>2.048</b>	<b>1.193</b>	<b>3.241</b>	<b>10.293</b>

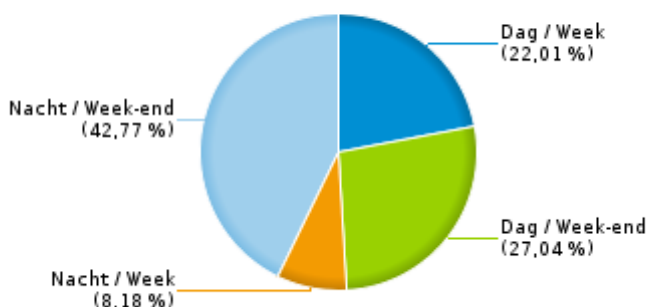
Weekend: van vrijdag 22.00u tot maandag 06.00u  
Week: van maandag 06.00u tot vrijdag 22.00u

Dag: van 06.00u tot 22.00u  
Nacht: van 22.00u tot 06.00u

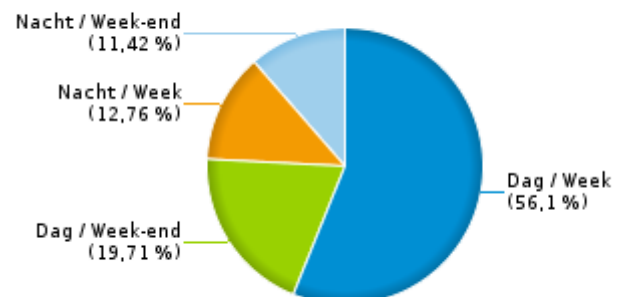
% inbreuken per moment - 2023



% alcoholinbreuken per moment - 2023



% snelheidsinbreuken per moment - 2023







## SNELHEIDSINBREUKEN (autosnelwegen inbegrepen) : PLAATS

2023

## Berloz

Straat	Huis nr	Km paal	0-10 km/u te snel	11-20 km/u te snel	21-30 km/u te snel	31-40 km/u te snel	>40 km/u te snel	??? km/u te snel	TOTAAL
A3-E40 Richting Aachen (D)	*	63.7	1	185	41	23	10	0	260
A3-E40 Richting Aachen (D)			0	0	0	0	0	2	2
A3-E40 Richting Aachen (D)		65.2	0	0	0	0	0	1	1
A3-E40 Richting Brussel		65.7	1	65	13	4	4	0	87
A3-E40 Richting Brussel		62.5	0	0	0	0	1	0	1
A3-E40 Richting Brussel		65.0	1	0	0	0	0	0	1
A3-E40 Richting Brussel			0	0	1	0	0	0	1
Rue de Hesbaye			0	0	0	0	0	1	1
RUE DE WAREMME VERS WAREMME	19		4	28	2	1	0	0	35
<b>TOTAAL</b>			<b>7</b>	<b>278</b>	<b>57</b>	<b>28</b>	<b>15</b>	<b>4</b>	<b>389</b>

## Crisnée

Straat	Huis nr	Km paal	0-10 km/u te snel	11-20 km/u te snel	21-30 km/u te snel	31-40 km/u te snel	>40 km/u te snel	??? km/u te snel	TOTAAL
A3-E40 Richting Aachen (D)			0	0	0	0	0	6	6
A3-E40 Richting Aachen (D)		71.0	0	0	0	0	1	0	1
A3-E40 Richting Brussel	*	77.4	8	18	10	1	1	0	38
A3-E40 Richting Brussel	*	79.1	0	18	4	1	0	0	23
A3-E40 Richting Brussel		75.9	0	4	2	0	0	0	6
A3-E40 Richting Brussel			0	0	1	0	1	2	4
A3-E40 Richting Brussel		78.0	0	0	0	0	0	1	1
A3-E40 Richting Brussel		78.9	0	0	0	0	0	1	1
A3-E40 Richting Brussel		79.0	0	0	0	0	0	1	1
A3-E40 Richting Brussel		80.0	0	0	0	0	0	1	1
A3-E40 Richting Brussel Parking Crisnée			0	0	0	0	0	1	1
Chaussée Verte	67		0	0	0	0	0	1	1
CHAUSSEE VERTE VERS TONGRES	37		4	20	7	1	0	0	32
GRAND'ROUTE - N3 VERS LIEGE	117		0	0	1	0	0	0	1



## SNELHEIDSINBREUKEN (autosnelwegen inbegrepen) : PLAATS

2023

## Crisnée

Straat	Huis nr	Km paal	0-10 km/u te snel	11-20 km/u te snel	21-30 km/u te snel	31-40 km/u te snel	>40 km/u te snel	??? km/u te snel	TOTAAL
GRAND'ROUTE (N3) VERS LIEGE	21		0	6	3	1	0	0	10
GRAND'ROUTE (N3) VERS LIEGE	117		1	4	2	0	0	0	7
GRAND'ROUTE - N3 VERS OREYE	117		0	3	0	0	0	0	3
GRAND'ROUTE (N3) VERS OREYE	21		0	8	5	3	0	0	16
GRAND'ROUTE (N3) VERS OREYE	25		0	5	0	0	0	0	5
GRAND'ROUTE (N3) VERS OREYE	117		0	1	0	0	0	0	1
GRAND'ROUTE VERS OREYE	79		39	254	30	9	1	0	333
RUE JOSEPH WAUTERS VERS THYS	50		0	1	0	0	0	0	1
<b>TOTAAL</b>			<b>52</b>	<b>342</b>	<b>65</b>	<b>16</b>	<b>4</b>	<b>14</b>	<b>493</b>

## Donceel

Straat	Huis nr	Km paal	11-20 km/u te snel	21-30 km/u te snel	TOTAAL
RUE DE HESBAYE (N637) VERS HANNUT	42		1	1	2
RUE DE HESBAYE (N637) VERS LIEGE	42		3	0	3
<b>TOTAAL</b>			<b>4</b>	<b>1</b>	<b>5</b>

## Faimes

Straat	Huis nr	Km paal	0-10 km/u te snel	11-20 km/u te snel	21-30 km/u te snel	31-40 km/u te snel	>40 km/u te snel	TOTAAL
N 637 - RUE DE LIEGE VERS HANNUT	7BTE1		0	11	3	0	0	14
N 637 - RUE DE LIEGE VERS LIEGE	7BTE1		0	8	2	0	0	10
RUE DE HUY (N65) VERS HUY	279		0	99	22	4	2	127
RUE DE HUY (N65) VERS HUY	153		0	3	2	0	0	5
RUE DE HUY (N65) VERS WAREMME	279		5	79	32	5	4	125
RUE DE HUY (N65) VERS WAREMME	153		0	4	3	0	0	7
RUE DE HUY VERS HUY	262		11	101	20	2	0	134
RUE DE HUY VERS WAREMME	262		36	179	25	6	4	250



## SNELHEIDSINBREUKEN (autosnelwegen inbegrepen) : PLAATS

2023

## Faimes

Straat	Huis nr	Km paal	0-10 km/u te snel	11-20 km/u te snel	21-30 km/u te snel	31-40 km/u te snel	>40 km/u te snel	TOTAAL
RUE DE HUY VERS WAREMME	63		14	61	10	4	0	89
<b>TOTAAL</b>			<b>66</b>	<b>545</b>	<b>119</b>	<b>21</b>	<b>10</b>	<b>761</b>

## Fexhe-Le-Haut-Clocher

Straat	Huis nr	Km paal	0-10 km/u te snel	11-20 km/u te snel	21-30 km/u te snel	31-40 km/u te snel	>40 km/u te snel	??? km/u te snel	TOTAAL
A3-E40 DIRECTION AACHEN		79.0	36	280	62	16	9	0	403
A3-E40 Richting Aachen (D)	*	79.0	902	434	78	21	4	0	1.439
A3-E40 Richting Aachen (D)		78.0	0	1	0	0	0	1	2
A3-E40 Richting Aachen (D)		78.2	0	0	0	0	0	1	1
A3-E40 Richting Aachen (D)		78.3	0	0	0	0	0	1	1
A3-E40 Richting Aachen (D)		78.4	0	0	0	0	0	1	1
A3-E40 Richting Aachen (D)		78.6	0	0	0	0	0	1	1
GRAND'ROUTE (N637) VERS HANNUT	353		0	71	29	7	2	0	109
GRAND'ROUTE (N637) VERS HANNUT	335		0	13	16	4	4	0	37
GRAND'ROUTE (N637) VERS LIEGE	353		1	26	18	6	2	0	53
GRAND'ROUTE (N637) VERS LIEGE	335		0	16	13	3	0	0	32
GRAND'ROUTE VERS LIEGE	80		0	30	5	1	1	0	37
N 637 VERS HANNUT		11.1	0	7	1	0	0	0	8
N 637 VERS LIEGE		11.1	0	21	9	0	1	0	31
<b>TOTAAL</b>			<b>939</b>	<b>899</b>	<b>231</b>	<b>58</b>	<b>23</b>	<b>5</b>	<b>2.155</b>

## Geer

Straat	Huis nr	Km paal	0-10 km/u te snel	11-20 km/u te snel	21-30 km/u te snel	??? km/u te snel	TOTAAL
N 69 - CHAUSSEE ROMAINE VERS WAREMME		21.4	0	2	1	0	3
N69 Richting N79-Tongeren			0	0	0	1	1
Rue Chânet			0	0	0	1	1



## SNELHEIDSINBREUKEN (autosnelwegen inbegrepen) : PLAATS

2023

## Geer

Straat	Huis nr	Km paal	0-10 km/u te snel	11-20 km/u te snel	21-30 km/u te snel	??? km/u te snel	TOTAAL
RUE DU CENTRE VERS HANNUT	22		0	5	2	0	7
RUE DU CENTRE VERS WAREMME	22		0	4	5	0	9
RUE GERARD WAEKENS VERS WAREMME	20		2	17	3	0	22
<b>TOTAAL</b>			<b>2</b>	<b>28</b>	<b>11</b>	<b>2</b>	<b>43</b>

## Oreye

Straat	Huis nr	Km paal	0-10 km/u te snel	11-20 km/u te snel	21-30 km/u te snel	31-40 km/u te snel	>40 km/u te snel	??? km/u te snel	TOTAAL
A3-E40 Richting Brussel	*	72	114	286	77	15	6	0	498
A3-E40 Richting Brussel		72.0	0	169	53	11	4	0	237
A3-E40 Richting Brussel		73.2	0	0	5	3	4	0	12
A3-E40 Richting Brussel		74.0	0	0	0	0	0	1	1
A3-E40 Richting Brussel			0	0	0	1	0	0	1
A3/E40 VERS BRUXELLES		73.6	43	447	936	490	375	0	2.291
Chaussée Romaine	97		0	0	0	0	0	1	1
Chaussée Romaine			0	0	0	0	0	1	1
CHAUSSEE ROMAINE VERS WAREMME	101		3	21	3	2	0	0	29
Grand'Route	16		0	0	0	0	0	1	1
N69 - CHAUSSEE ROMAINE VERS TONGRES	40 A		1	8	1	0	0	0	10
N69 - CHAUSSEE ROMAINE VERS WAREMME	40 A		0	12	1	2	0	0	15
<b>TOTAAL</b>			<b>161</b>	<b>943</b>	<b>1.076</b>	<b>524</b>	<b>389</b>	<b>4</b>	<b>3.097</b>

## Remicourt

Straat	Huis nr	Km paal	0-10 km/u te snel	11-20 km/u te snel	21-30 km/u te snel	31-40 km/u te snel	>40 km/u te snel	??? km/u te snel	TOTAAL
A3-E40 Richting Aachen (D)		71.3	0	126	67	12	6	1	212
A3-E40 Richting Aachen (D)	*	73.1	0	0	21	5	1	0	27
A3-E40 Richting Aachen (D)	*	77.5	0	11	8	1	2	0	22



## SNELHEIDSINBREUKEN (autosnelwegen inbegrepen) : PLAATS

2023

## Remicourt

Straat	Huis nr	Km paal	0-10 km/u te snel	11-20 km/u te snel	21-30 km/u te snel	31-40 km/u te snel	>40 km/u te snel	??? km/u te snel	TOTAAL
A3-E40 Richting Aachen (D)		77.5	0	7	2	1	0	0	10
A3-E40 Richting Aachen (D)		73.1	0	0	1	0	2	0	3
A3-E40 Richting Aachen (D)			0	0	2	0	0	1	3
A3-E40 Richting Aachen (D)		71.7	0	0	0	0	0	1	1
A3-E40 Richting Aachen (D)		73.2	0	0	0	1	0	0	1
A3-E40 Richting Aachen (D)		74.8	0	0	0	0	1	0	1
A3-E40 Richting Aachen (D)		75.0	0	0	1	0	0	0	1
A3-E40 Richting Aachen (D) Afrit 30 Crisnée			0	0	0	0	0	1	1
A3-E40 Richting Brussel		71.0	0	0	0	0	0	1	1
A3-E40 Richting Brussel		72.1	0	0	0	0	0	1	1
A3/E40 VERS LIEGE		72.7	44	441	821	395	261	0	1.962
RUE DE LA RESISTANCE VERS OREYE	50		2	21	2	1	0	0	26
RUE DE LA RESISTANCE VERS REMICOURT	88		0	2	0	0	1	0	3
RUE DE POUSSET VERS REMICOURT CENTRE	35		0	2	0	0	0	0	2
<b>TOTAAL</b>			<b>46</b>	<b>610</b>	<b>925</b>	<b>416</b>	<b>274</b>	<b>6</b>	<b>2.277</b>

## Waremme

Straat	Huis nr	Km paal	0-10 km/u te snel	11-20 km/u te snel	21-30 km/u te snel	31-40 km/u te snel	>40 km/u te snel	??? km/u te snel	TOTAAL
A3-E40 Richting Aachen (D)	*	67.6	0	41	9	2	1	0	53
A3-E40 Richting Aachen (D)			0	1	1	1	0	2	5
A3-E40 Richting Aachen (D)		68.0	0	0	0	0	0	1	1
A3-E40 Richting Aachen (D)		68.5	0	0	0	0	0	1	1
A3-E40 Richting Aachen (D)		70.0	0	0	0	1	0	0	1
A3-E40 Richting Aachen (D) Afrit 29 Waremme		73.2	0	0	0	0	1	0	1
A3-E40 Richting Brussel			0	1	1	0	0	1	3
A3-E40 Richting Brussel		62.0	0	0	1	0	0	0	1
A3-E40 Richting Brussel		67.0	0	0	0	0	0	1	1



## SNELHEIDSINBREUKEN (autosnelwegen inbegrepen) : PLAATS

2023

## Waremmes

Straat	Huis nr	Km paal	0-10 km/u te snel	11-20 km/u te snel	21-30 km/u te snel	31-40 km/u te snel	>40 km/u te snel	??? km/u te snel	TOTAAL
A3-E40 Richting Brussel		71.0	0	0	0	1	0	0	1
A3-E40 Richting Brussel		72.0	0	0	0	1	0	0	1
Chaussée Romaine			0	0	0	0	0	2	2
CHAUSSEE ROMAINE - N69 VERS BRAIVES		13.1	0	4	2	0	0	0	6
CHAUSSEE ROMAINE - N69 VERS OREYE		13.1	1	0	0	0	0	0	1
Rue de Berloz	35		0	0	0	0	0	2	2
RUE DE BETTINCOURT VERS WAREMME CENTRE	95B		0	21	2	0	0	0	23
Rue des Combattants	28		0	0	0	0	0	1	1
RUE HYACINTHE DOCQUIER VERS REMICOURT	105B		0	6	0	0	0	0	6
RUE HYACINTHE DOCQUIER VERS WAREMME CENTRE	105B		0	0	1	0	0	0	1
<b>TOTAAL</b>			<b>1</b>	<b>74</b>	<b>17</b>	<b>6</b>	<b>2</b>	<b>11</b>	<b>111</b>



# SNELHEIDSINBREUKEN (autosnelwegen inbegrepen) : SNELHEIDSREGIME

## 2023

toegelaten snelheid	0-10 km/u te snel	11-20 km/u te snel	21-30 km/u te snel	31-40 km/u te snel	>40 km/u te snel	??? km/u te snel	TOTAAL
30	0	9	7	0	0	0	16
50	205	1.971	2.036	947	665	0	5.824
60	1	1	0	1	0	0	3
70	5	90	22	9	0	0	126
90	4	133	70	13	7	0	227
120	1.059	1.519	367	99	45	0	3.089
Onbekend	0	0	0	0	0	46	46
TOTAAL	1.274	3.723	2.502	1.069	717	46	9.331

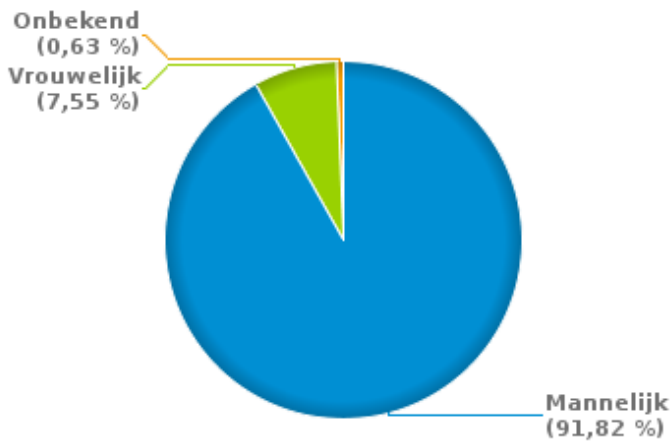


# VERKEERSINBREUKEN (autosnelwegen inbegrepen) : PROFILERING 2023

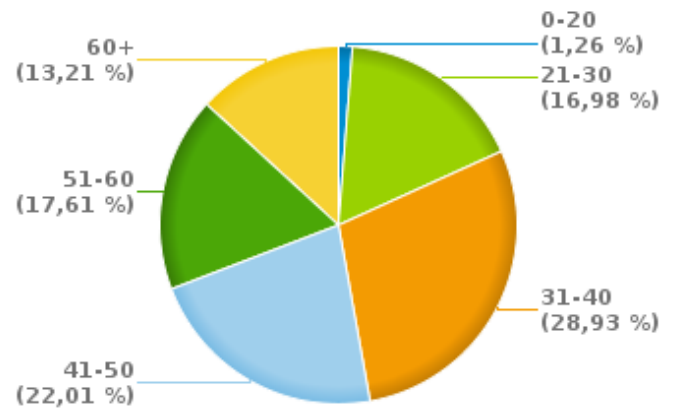
## Aantal inbreuken alcohol per geslacht en per leeftijdscategorie

	Mannelijk	Vrouwelijk	Onbekend	TOTAAL
0-20	2	0	0	2
21-30	25	1	1	27
31-40	44	2	0	46
41-50	31	4	0	35
51-60	26	2	0	28
60+	18	3	0	21
<b>TOTAAL</b>	<b>146</b>	<b>12</b>	<b>1</b>	<b>159</b>

### % Alcoholinbreuken per geslacht - 2023



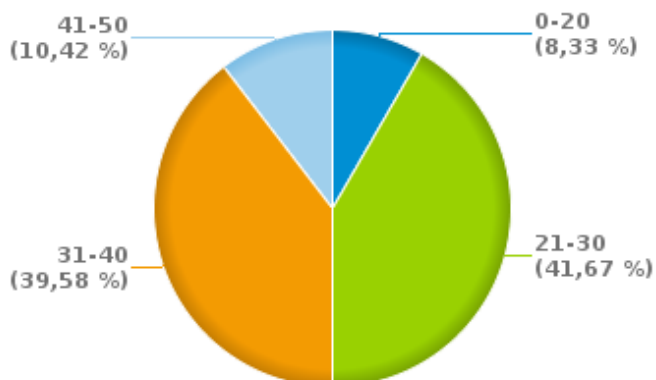
### % Alcoholinbreuken per leeftijd - 2023



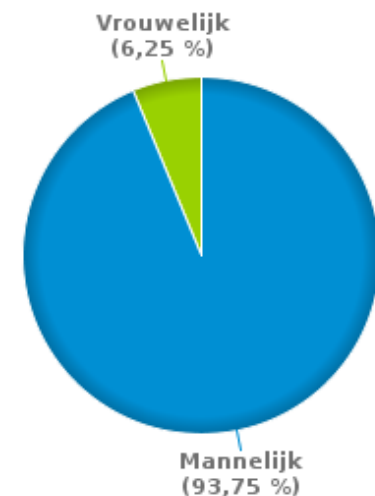
## Aantal inbreuken drugs per geslacht en per leeftijdscategorie

	Mannelijk	Vrouwelijk	TOTAAL
0-20	4	0	4
21-30	20	0	20
31-40	16	3	19
41-50	5	0	5
<b>TOTAAL</b>	<b>45</b>	<b>3</b>	<b>48</b>

### % Drugsinbreuken per leeftijd - 2023



### % Drugsinbreuken per geslacht - 2023







## VERKEERSINBREUKEN

### REPORT FILTERS

<b>Begin jaar van de inbreuken</b>	2015
<b>Einde jaar van de inbreuken</b>	2023
<b>Trimester</b>	Trim. 1;Trim. 2;Trim. 3;Trim. 4
<b>Datum van afsluiting van de gegevensbank</b>	30/04/24
<b>Politiezone</b>	PZ HESBAYE (WAREMME)
<b>Lokale/federale eenheid</b>	
<b>Op/Buiten snelweg</b>	(autosnelwegen inbegrepen)
<b>Vaststellende politie-eenheid</b>	

<b>Refresh report datum</b>	01/07/2024 10:22:01
-----------------------------	---------------------