

**Overzicht
Verkeersinbreuken
(autosnelwegen inbegrepen)
2023**

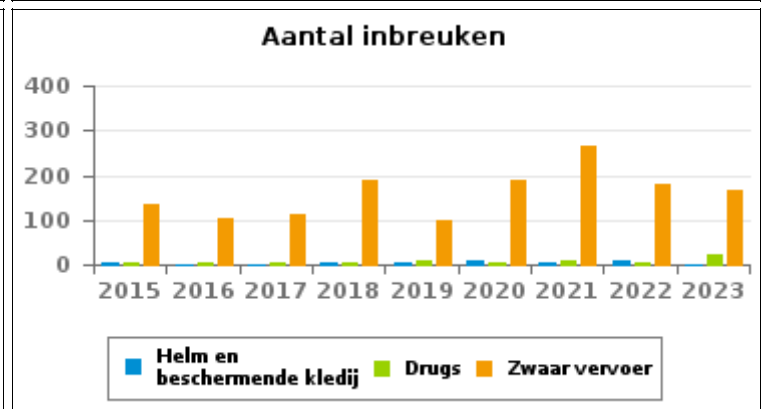
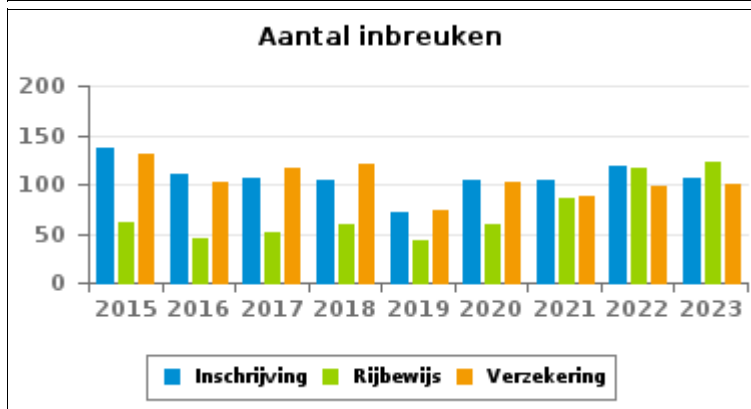
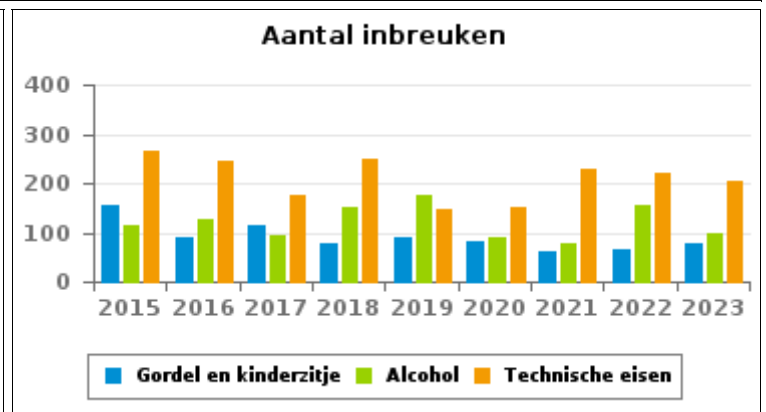
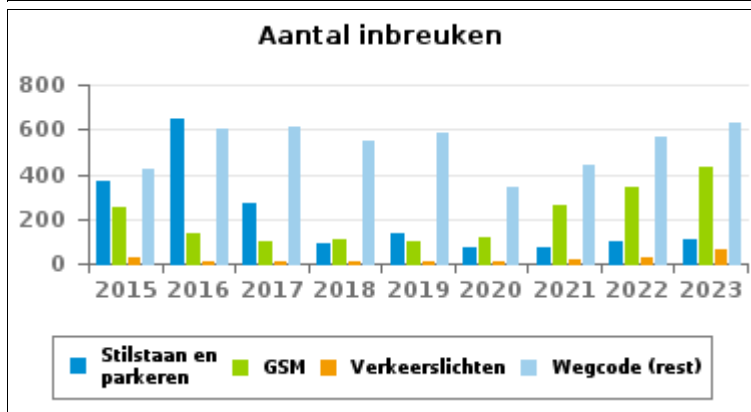
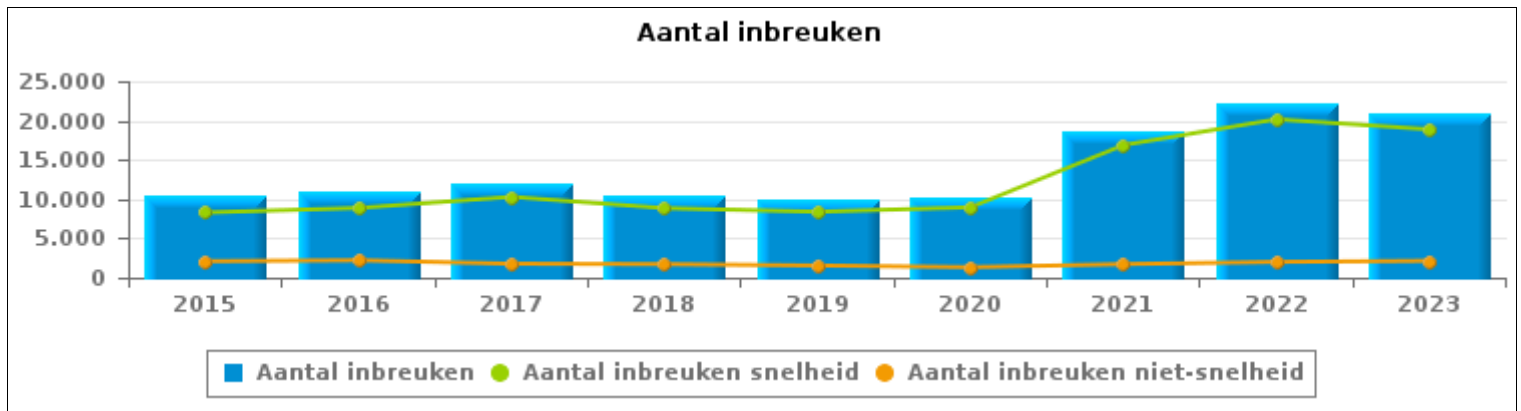
**PZ AWANS/GRACE-
HOLLOGNE**



VERKEERSINBREUKEN (autosnelwegen inbegrepen) : ALGEMEEN OVERZICHT

Vergelijking per jaar: 2015-2023

	2015	2016	2017	2018	2019	2020	2021	2022	2023
TOTAAL AANTAL INBREUKEN	10.384	11.085	12.053	10.559	9.934	10.283	18.595	22.164	21.017
INBREUKEN PER THEMA									
	2015	2016	2017	2018	2019	2020	2021	2022	2023
Snelheid	8.292	8.868	10.282	8.845	8.388	8.951	16.874	20.158	18.875
Stilstaan en parkeren	369	646	273	90	137	73	72	100	109
GSM	250	134	100	108	100	114	263	339	427
Helm en beschermende kledij	5	1	2	3	6	8	5	9	2
Gordel en kindersitje	156	90	114	77	91	82	63	67	76
Verkeerslichten	28	7	5	12	10	9	21	23	59
Wegcode (rest)	422	598	612	545	583	343	438	569	630
Alcohol	114	127	95	150	177	90	76	156	100
Drugs	4	6	4	5	8	5	10	6	24
Inschrijving	137	110	107	105	71	104	104	118	106
Rijbewijs	61	45	51	60	42	59	86	116	122
Technische eisen	265	243	176	247	145	152	227	222	206
Verzekering	130	103	116	120	74	103	88	98	101
Zwaar vervoer	137	105	113	188	99	190	266	182	165
Andere	6	2	3	4	3	0	1	0	7
Onbekend	8	0	0	0	0	0	1	1	8



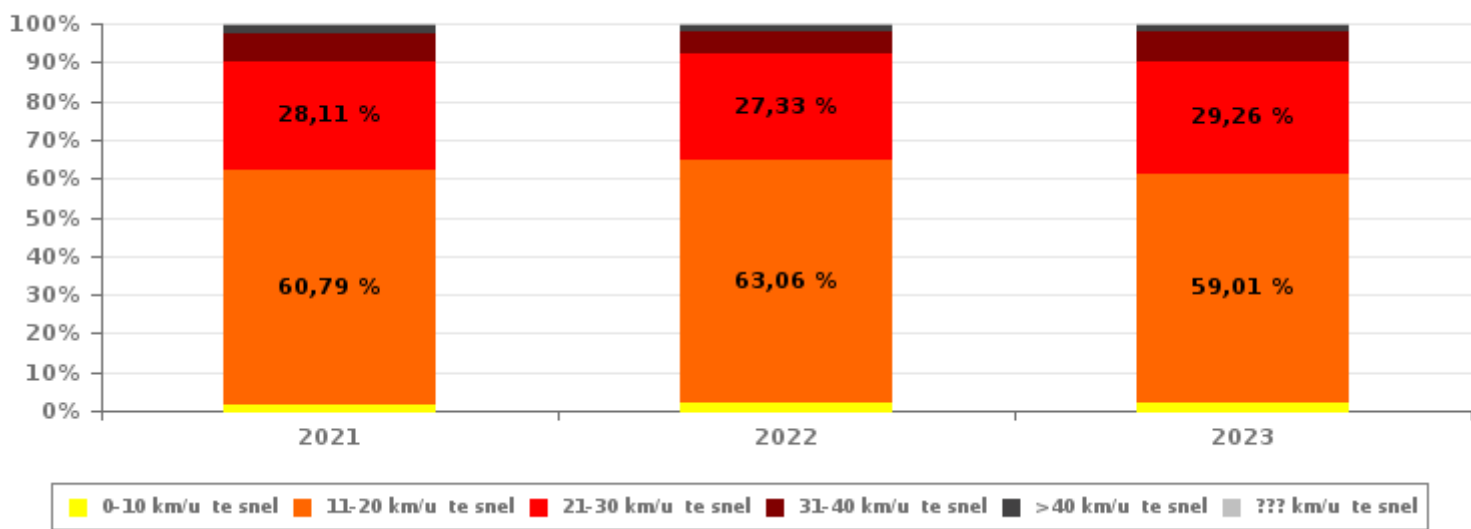


VERKEERSINBREUKEN (autosnelwegen inbegrepen) : ALGEMEEN OVERZICHT INBREUKEN PER ZWAARTEGRAAD

Vergelijking per jaar: 2015-2023

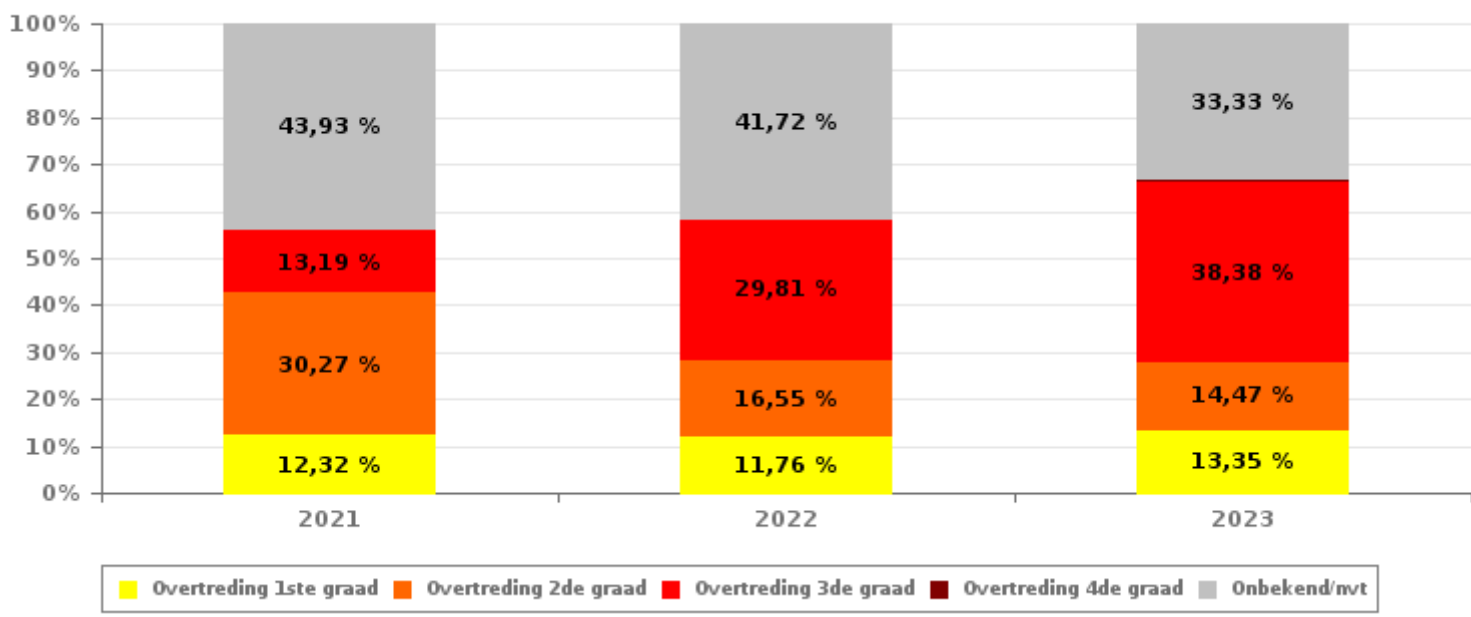
SNELHEID	2015	2016	2017	2018	2019	2020	2021	2022	2023
0-10 km/u te snel	213	878	1.014	1.178	872	366	244	375	402
11-20 km/u te snel	5.266	4.312	3.989	3.806	4.607	5.567	10.258	12.711	11.139
21-30 km/u te snel	1.880	2.467	3.268	2.781	2.242	2.156	4.743	5.510	5.523
31-40 km/u te snel	602	782	1.477	780	482	613	1.174	1.161	1.386
>40 km/u te snel	272	360	456	253	133	155	366	330	348
??? km/u te snel	59	69	78	47	52	94	89	71	77
Subtotaal SNELHEID	8.292	8.868	10.282	8.845	8.388	8.951	16.874	20.158	18.875

Aantal (snelheid) inbreuken : indeling per graad



NIET-SNELHEID	2015	2016	2017	2018	2019	2020	2021	2022	2023
1ste graad	522	779	548	440	389	218	212	236	286
2de graad	687	655	343	261	400	380	521	332	310
3de graad	136	165	345	248	224	158	227	598	822
4de graad	4	5	4	6	7	6	5	3	10
Onbekend/NVT	743	613	531	759	526	570	756	837	714
Subtotaal NIET-SNELHEID	2.092	2.217	1.771	1.714	1.546	1.332	1.721	2.006	2.142

Aantal (niet-snelheid) inbreuken : indeling per graad





VERKEERSINBREUKEN (autosnelwegen inbegrepen) : ALGEMEEN OVERZICHT

Vergelijking per maand voor het jaar 2023

	Jan	Feb	Maa	Apr	Mei	Jun	Jul	Aug	Sep	Okt	Nov	Dec	TOTAAL
TOTAAL AANTAL INBREUKEN	1.645	2.041	2.410	1.284	2.405	2.177	916	1.521	2.135	967	2.147	1.369	21.017
INBREUKEN PER THEMA	Jan	Feb	Maa	Apr	Mei	Jun	Jul	Aug	Sep	Okt	Nov	Dec	TOTAAL
Snelheid	1.431	1.927	2.187	1.095	2.230	1.960	776	1.349	1.937	784	1.939	1.260	18.875
Stilstaan en parkeren	5	5	30	2	12	12	11	11	10	4	2	5	109
GSM	36	18	36	32	35	32	27	51	39	52	44	25	427
Helm en beschermende kledij	0	0	0	0	1	0	0	1	0	0	0	0	2
Gordel en kinderzitje	10	2	3	6	9	6	14	4	3	13	5	1	76
Verkeerslichten	1	2	12	9	2	1	1	5	3	3	3	17	59
Wegcode (rest)	44	38	52	43	58	100	33	56	74	34	67	31	630
Alcohol	10	4	12	14	12	10	4	5	7	10	4	8	100
Drugs	2	4	4	4	1	1	2	0	0	2	2	2	24
Inschrijving	13	8	10	9	9	14	7	8	12	8	4	4	106
Rijbewijs	13	6	18	12	7	6	10	13	6	13	13	5	122
Technische eisen	28	14	17	24	15	10	9	7	11	16	48	7	206
Verzekering	14	7	8	17	6	10	7	6	5	13	4	4	101
Zwaar vervoer	36	6	21	17	7	15	12	5	24	11	11	0	165
Andere	2	0	0	0	1	0	3	0	0	0	1	0	7
Onbekend	0	0	0	0	0	0	0	0	4	4	0	0	8
INBREUKEN PER ZWAARTEGRAAD													
SNELHEID	Jan	Feb	Maa	Apr	Mei	Jun	Jul	Aug	Sep	Okt	Nov	Dec	TOTAAL
0-10 km/u te snel	57	0	183	119	0	0	1	1	33	2	4	2	402
11-20 km/u te snel	916	1.274	1.310	580	1.179	1.253	377	671	1.211	422	1.174	772	11.139
21-30 km/u te snel	364	503	530	305	750	509	297	476	531	266	608	384	5.523
31-40 km/u te snel	68	112	122	72	226	161	73	157	124	70	124	77	1.386
>40 km/u te snel	20	32	34	17	65	32	24	36	31	19	22	16	348
??? km/u te snel	6	6	8	2	10	5	4	8	7	5	7	9	77
Subtotaal SNELHEID	1.431	1.927	2.187	1.095	2.230	1.960	776	1.349	1.937	784	1.939	1.260	18.875
NIET-SNELHEID	Jan	Feb	Maa	Apr	Mei	Jun	Jul	Aug	Sep	Okt	Nov	Dec	TOTAAL
1ste graad	14	21	30	10	28	24	22	21	34	20	44	18	286
2de graad	31	14	39	19	33	25	27	21	28	25	32	16	310
3de graad	60	36	76	68	64	117	43	95	73	70	68	52	822
4de graad	1	3	0	1	2	1	0	0	0	0	1	1	10
Onbekend/NVT	108	40	78	91	48	50	48	35	63	68	63	22	714
Subtotaal NIET-SNELHEID	214	114	223	189	175	217	140	172	198	183	208	109	2.142



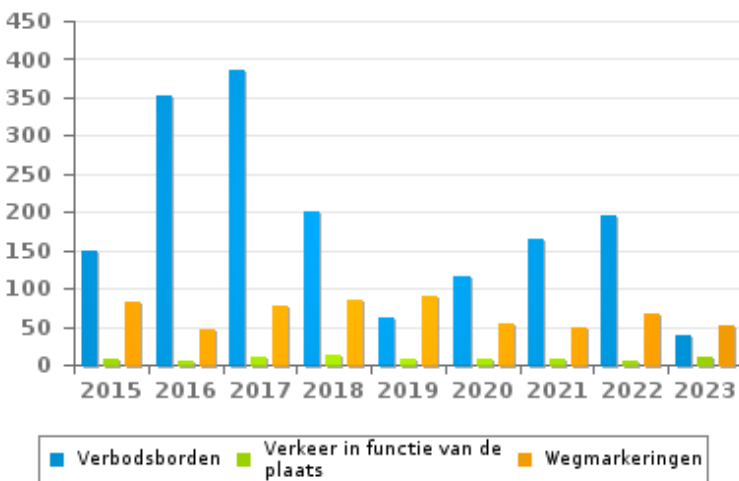
VERKEERSINBREUKEN (autosnelwegen inbegrepen) : ALGEMEEN OVERZICHT (DETAIL)

Vergelijking per jaar: 2015-2023

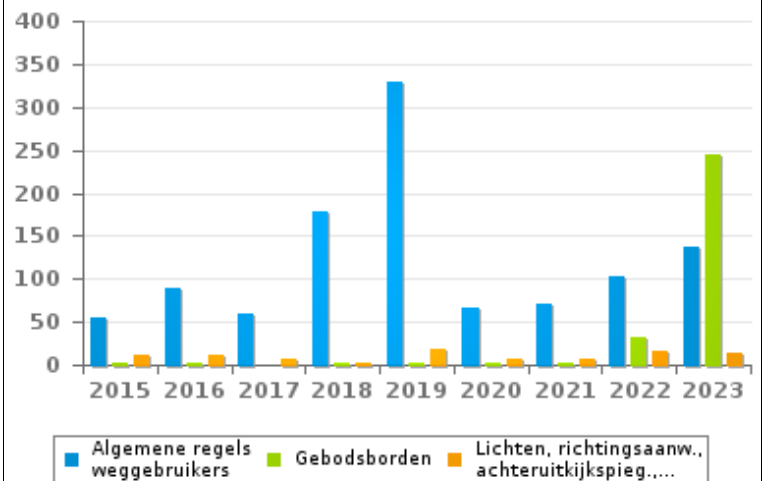
Wegcode(rest)

	2015	2016	2017	2018	2019	2020	2021	2022	2023
Verbodsborden	148	352	386	200	63	116	165	196	38
Algemene regels weggebruikers	55	90	60	179	329	67	72	104	137
Wegmarkeringen	82	47	78	84	91	55	50	68	52
Rijbewegingen	33	33	26	26	44	45	58	38	54
Lading van goederen (Wegcode)	29	28	33	25	12	26	49	73	54
Gebodsborden	3	3	0	2	3	3	3	33	245
Lichten, richtingsaanw., achteruitkijkspieg.,...	11	12	7	3	18	7	8	15	13
Voorrang	14	8	2	2	6	9	11	16	13
Verkeer in functie van de plaats	7	4	11	12	7	9	7	6	10
Gedrag tov bepaalde weggebruikers	25	5	0	1	1	1	7	4	2
Wegcode: andere	9	5	5	6	3	1	3	5	5
Bevelen van bevoegde personen	5	4	2	2	3	3	5	4	5
Vervoer van personen (Wegcode)	1	7	2	3	3	1	0	7	2
TOTAAL	422	598	612	545	583	343	438	569	630

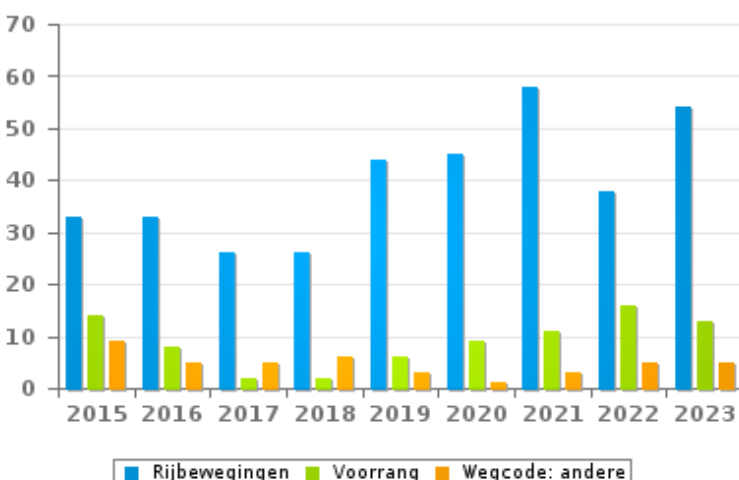
Aantal inbreuken



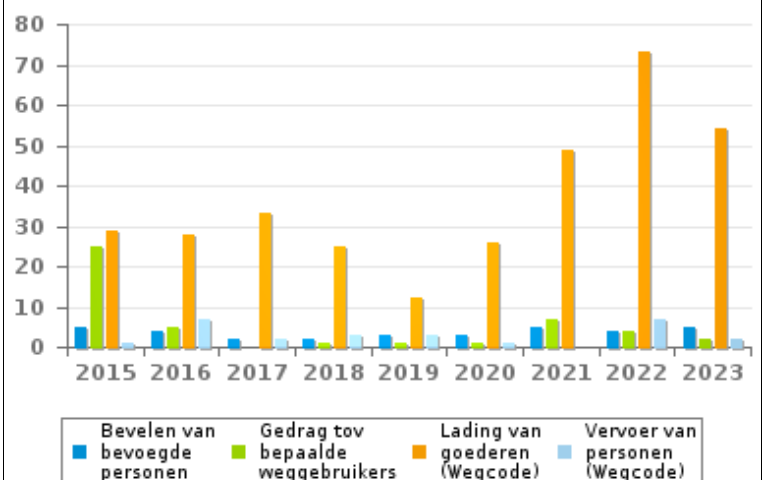
Aantal inbreuken



Aantal inbreuken



Aantal inbreuken





VERKEERSINBREUKEN (autosnelwegen inbegrepen) : TOP 5

2023

Alle inbreuken

Thema	Wetsartikel	Aantal inbreuken	% (*)
Snelheid	Snelheid / Autosnelwegen / Bord C43 - 90 km/u (buiten werken). Art. 11.2.1°- a). Buiten de bebouwde kommen is de snelheid beperkt tot 120 km per uur op de autosnelwegen [...]. De lagere snelheidsbeperkingen opgelegd door het verkeersbord C43 of voortvloeiend uit artikel 11.3. blijven van toepassing. Art. 5. De weggebruikers moeten de verkeerslichten, verkeersborden en wegmarkeringen in acht nemen wanneer deze regelmatig zijn naar de vorm, voldoende zichtbaar zijn en overeenkomstig de voorschriften van [...] [het algemeen] reglement [op de politie van het wegverkeer en van het gebruik van de openbare weg] zijn aangebracht. Art. 68.3. [...] Bord C43 [met de vermelding 90]: Vanaf het verkeersbord tot [...] [verkeersbord C45], verbod te rijden met een grotere snelheid dan [90 km per uur] [...].	15.269	72,65 %
Snelheid	(Opgelet: de onderstaande overtreding is alleen geldig voor Waals Gewest) Art. 11.1. Binnen de bebouwde kommen is de snelheid beperkt tot 50 km per uur [...].	904	4,30 %
Snelheid	(Opgelet: de onderstaande overtreding is alleen geldig voor Waals Gewest) Snelheid / In de nabijheid van een werk op een autosnelweg / Bord C43 - 90 km/u. Art. 11.2.1°- a). Buiten de bebouwde kommen is de snelheid beperkt tot 120 km per uur op de autosnelwegen [...]. De lagere snelheidsbeperkingen opgelegd door het verkeersbord C43 of voortvloeiend uit artikel 11.3. blijven van toepassing. Art. 5. De weggebruikers moeten de verkeerslichten, verkeersborden en wegmarkeringen in acht nemen wanneer deze regelmatig zijn naar de vorm, voldoende zichtbaar zijn en overeenkomstig de voorschriften van [...] [het algemeen] reglement [op de politie van het wegverkeer en van het gebruik van de openbare weg] zijn aangebracht. Art. 68.3. [...] Bord C43 [met de vermelding 90]: Vanaf het verkeersbord tot [...] [verkeersbord C45], verbod te rijden met een grotere snelheid dan [90 km per uur] [...].	878	4,18 %
Snelheid	(Opgelet: de onderstaande overtreding is alleen geldig voor Waals Gewest) Art. 11.2.2°- b). Buiten de bebouwde kommen is de snelheid beperkt tot 90 km per uur [...] op de andere openbare wegen. De lagere snelheidsbeperkingen opgelegd door het verkeersbord C43 of voortvloeiend uit artikel 11.3. blijven van toepassing. Art. 5. De weggebruikers moeten de verkeerslichten, verkeersborden en wegmarkeringen in acht nemen wanneer deze regelmatig zijn naar de vorm, voldoende zichtbaar zijn en overeenkomstig de voorschriften van [...] [het algemeen] reglement [op de politie van het wegverkeer en van het gebruik van de openbare weg] zijn aangebracht. Art. 68.3. [...] Bord C43 [met de vermelding 30]: Vanaf het verkeersbord tot het volgend kruispunt [of verkeersbord C45], verbod te rijden met een grotere snelheid dan [30 km per uur] [...].	753	3,58 %
Snelheid	(Opgelet: de onderstaande overtreding is alleen geldig voor Waals Gewest) Art. 22quater. Binnen de zones afgebakend door de verkeersborden F4a en F4b is de snelheid beperkt tot 30 km per uur.	432	2,06 %

**VERKEERSINBREUKEN (autosnelwegen inbegrepen) : TOP 5**

2023

4de graadsinbreuken

Thema	Wetsartikel	Aantal inbreuken	% (*)
Wegcode (rest)	De overtreding op de hierna vermelde bepalingen wordt beschouwd als overtreding van 4de graad krachtens artikel 4.3° van KB 30-09-2005 :Art. 17.2.3°. Het links inhalen van een gespan [...] of van een voertuig met meer dan twee wielen is verboden bij het naderen van de top van een helling en in bochten, wanneer de zichtbaarheid onvoldoende is, behalve indien kan ingehaald worden zonder de doorlopende witte streep te overschrijden die het voor de tegenliggers bestemde deel van de rijbaan aflijnt.	4	0,02 %
Wegcode (rest)	De overtreding op de hierna vermelde bepalingen wordt beschouwd als overtreding van 4de graad krachtens artikel 4.5° van KB 30-09-2005 :Art. 21.4.3° Op autosnelwegen is het verboden: achteruit te rijden of te rijden in de tegenovergestelde rijrichting.	3	0,01 %
Wegcode (rest)	Art. 4.1. De weggebruikers moeten onmiddellijk gevolg geven aan de bevelen van de bevoegde personen. Art. 4.2.2°. Als bevelen worden inzonderheid beschouwd: de arm of de armen horizontaal uitgestrekt, wat stoppen betekent voor de weggebruikers die naderen uit richtingen welke deze aangewezen door de arm of armen, dwarsen. Art. 4.1°. [...] zijn overtredingen van de vierde graad in de zin van artikel 29§1, eerste lid, van [...] [de] wet betreffende de politie over het wegverkeer, gecoördineerd op 16 maart 1968: de [...] bevelen negeren van een bevoegd persoon [vermeld in het artikel 4.2.2° van KB 01-12-1975].	1	0,00 %
Wegcode (rest)	De overtreding op de hierna vermelde bepalingen wordt beschouwd als overtreding van 4de graad krachtens artikel 4.7° van KB 30-09-2005 : Art. 22.2juncto. De bepalingen van artikel 21.4. en 21.6. gelden op de autowegen. Art. 21.6.4°. Op autosnelwegen zijn verboden: sportwedstrijden, inzonderheid snelheids-, regelmatigheids- of behendigheidsritten of -wedstrijden.	1	0,00 %
Wegcode (rest)	De overtreding op de hierna vermelde bepalingen wordt beschouwd als overtreding van 4de graad krachtens artikel 4.7° van KB 30-09-2005 :Art. 50. Behoudens speciale toelating van de wettelijke gemachtigde overheid zijn verboden op de openbare weg, alle snelheids- en sportwedstrijden, inzonderheid snelheids-, regelmatigheids- of behendigheidsritten of -wedstrijden.	1	0,00 %

(*) % ten opzichte van totaal aantal inbreuken



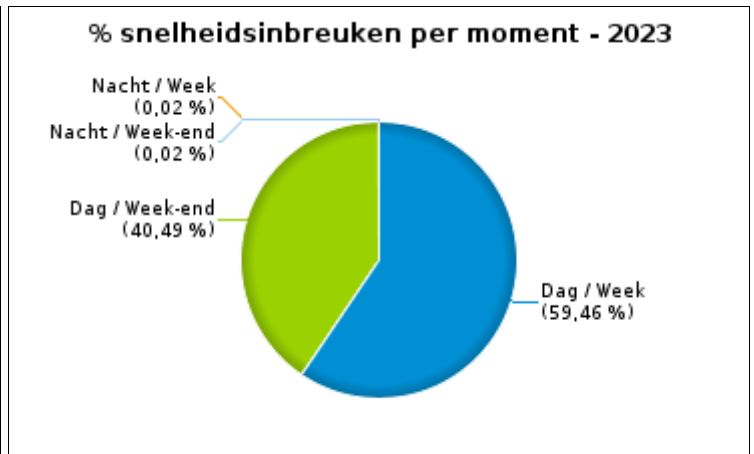
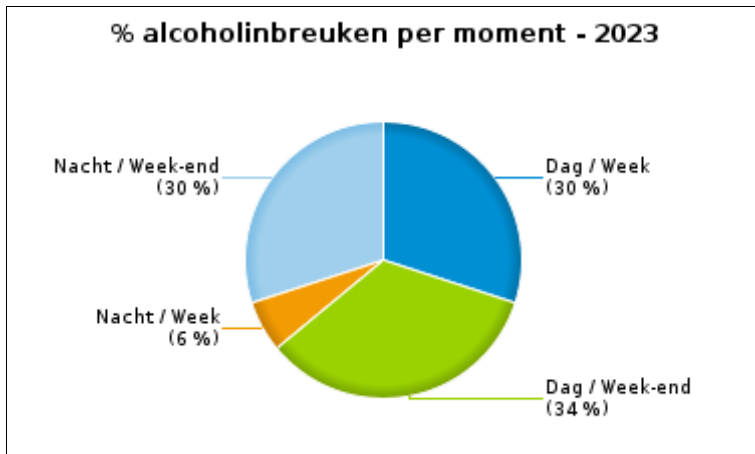
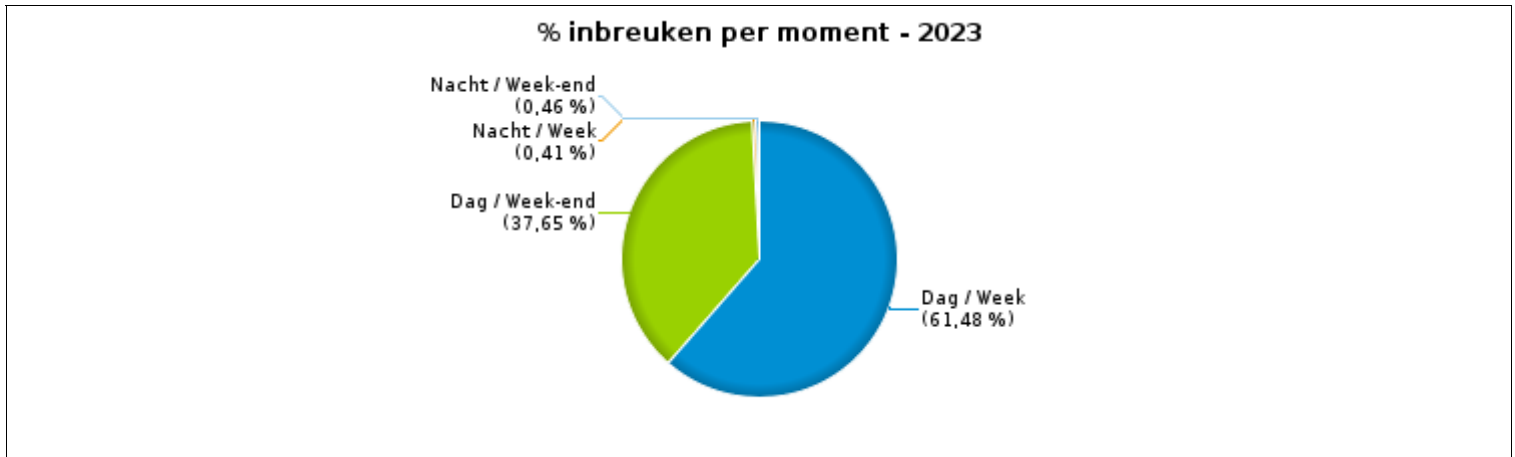
VERKEERSINBREUKEN (autosnelwegen inbegrepen) : MOMENT

Aantal inbreuken per moment van de week 2023

	Week			Week-end			TOTAAL
	Dag	Nacht	Subtotaal	Dag	Nacht	Subtotaal	
Snelheid	11.224	4	11.228	7.643	4	7.647	18.875
Stilstaan en parkeren	78	15	93	11	5	16	109
GSM	390	7	397	27	3	30	427
Helm en beschermende kledij	1	1	2	0	0	0	2
Gordel en kinderzitje	64	0	64	11	1	12	76
Verkeerslichten	56	0	56	3	0	3	59
Wegcode (rest)	556	12	568	44	18	62	630
Alcohol	30	6	36	34	30	64	100
Drugs	9	1	10	14	0	14	24
Inschrijving	71	7	78	22	6	28	106
Rijbewijs	66	13	79	34	9	43	122
Technische eisen	171	10	181	17	8	25	206
Verzekering	62	6	68	24	9	33	101
Zwaar vervoer	135	2	137	25	3	28	165
Andere	2	2	4	2	1	3	7
Onbekend	7	0	7	1	0	1	8
TOTAAL	12.922	86	13.008	7.912	97	8.009	21.017

Weekend: van vrijdag 22.00u tot maandag 06.00u
Week: van maandag 06.00u tot vrijdag 22.00u

Dag: van 06.00u tot 22.00u
Nacht: van 22.00u tot 06.00u





SNELHEIDSINBREUKEN (autosnelwegen inbegrepen) : PLAATS

2023

Awans

Straat	Huis nr	Km paal	0-10 km/u te snel	11-20 km/u te snel	21-30 km/u te snel	31-40 km/u te snel	>40 km/u te snel	??? km/u te snel	TOTAAL
A003.226 VERS BRUXELLES		2.1	0	60	22	5	2	0	89
A003.926 BRETELLE VERS BRUXELLES		1.8	0	1.277	403	95	27	0	1.802
A003.926 (ECHANGEUR DE LONCIN - BRETELLE VERS BRU			0	0	15	16	7	0	38
A003.926 (ECHANGEUR DE LONCIN - BRETELLE VERS BRU	2.2		0	0	4	9	5	0	18
A003.926 (ECHANGEUR DE LONCIN - BRETELLE VERS BRU	1		0	0	1	0	0	0	1
A15-E42 Richting Liège		0.3	0	0	0	0	0	1	1
A3-E40 Echangeur Loncin - Bretelle vers Bruxelles		2.2	0	2.659	1.630	427	99	0	4.815
A3-E40 Echangeur Loncin - Bretelle vers Bruxelles		1.1	0	1	1	0	0	0	2
A3-E40 Echangeur Loncin - Bretelle vers Bruxelles		11.0	0	0	1	0	0	0	1
A3-E40 Echangeur Loncin - Bretelle vers Bruxelles		83.5	0	0	0	0	0	1	1
A3-E40 Richting Aachen (D)		83.5	0	1.597	1.356	350	85	0	3.388
A3-E40 Richting Aachen (D)		84.2	68	1.932	775	117	24	0	2.916
A3-E40 Richting Aachen (D)		82.5	31	363	163	39	11	0	607
A3-E40 Richting Aachen (D)		80.0	0	0	0	1	1	0	2
A3-E40 Richting Aachen (D)			0	1	1	0	0	0	2
A3-E40 Richting Aachen (D)		82.9	0	0	0	0	1	0	1
A3-E40 Richting Aachen (D)		83.0	0	0	1	0	0	0	1
A3-E40 Richting Aachen (D)		83.3	0	0	0	0	0	1	1
A3-E40 Richting Aachen (D)		83.4	0	1	0	0	0	0	1
A3-E40 Richting Aachen (D)		84.0	0	1	0	0	0	0	1
A3-E40 Richting Aachen (D)		84.3	0	0	0	0	1	0	1
A3-E40 Richting Aachen (D)		84.5	0	1	0	0	0	0	1
A3-E40 Richting Brussel			0	1	2	1	1	11	16
A3-E40 Richting Brussel		83.0	0	0	0	0	0	4	4
A3-E40 Richting Brussel		81.0	0	0	0	1	1	1	3



SNELHEIDSINBREUKEN (autosnelwegen inbegrepen) : PLAATS

2023

Awans

Straat	Huis nr	Km paal	0-10 km/u te snel	11-20 km/u te snel	21-30 km/u te snel	31-40 km/u te snel	>40 km/u te snel	??? km/u te snel	TOTAAL
A3-E40 Richting Brussel		84.0	0	0	1	0	1	1	3
A3-E40 Richting Brussel		1.2	0	0	1	0	0	1	2
A3-E40 Richting Brussel		80.0	0	0	1	0	0	0	1
A3-E40 Richting Brussel		81.8	0	0	0	0	0	1	1
A3-E40 Richting Brussel		82.0	0	0	0	1	0	0	1
A3-E40 Richting Brussel		82.5	0	0	0	1	0	0	1
A3-E40 Richting Brussel		83.5	0	0	0	0	0	1	1
A3-E40 Richting Brussel (A003z)		2.1	0	1	3	0	1	0	5
A3-E40 Richting Brussel (A003z)			0	0	0	0	0	1	1
A3-E40 Richting Brussel Afrit A15 Loncin		0.5	0	1	0	0	0	1	2
A3-E40 Richting Brussel Afrit A15 Loncin			0	0	0	0	0	1	1
A3-E40 Richting Brussel Oprit A602 Loncin		2.6	0	0	0	0	0	1	1
A3-E40 Richting Brussel Oprit A602 Loncin		2.7	0	0	0	1	0	0	1
A602 Richting A26			0	0	1	0	0	0	1
A602 Richting A3			0	0	0	0	0	4	4
BRETELLE A003.926		1.8	1	1.445	548	143	38	0	2.175
Chaussée Noël Ledouble	97		0	49	15	2	1	0	67
Chaussée Noël Ledouble	114		0	13	7	2	0	0	22
Chaussée Noël Ledouble	110		0	9	4	1	0	0	14
Chaussée Noël Ledouble	HT 97		0	8	5	1	0	0	14
Rue Armand Rorif			0	0	0	0	0	1	1
Rue Chaussée	92		0	100	11	5	1	0	117
Rue Chaussée	53		0	60	6	1	0	0	67
Rue Chaussée	HT 14		43	15	3	2	0	0	63
Rue Chaussée	61		0	56	4	0	1	0	61
Rue Chaussée	141		0	22	9	3	0	0	34
Rue Chaussée	94		0	18	3	0	0	0	21
Rue Chaussée	72		0	18	0	0	0	0	18



SNELHEIDSINBREUKEN (autosnelwegen inbegrepen) : PLAATS

2023

Awans

Straat	Huis nr	Km paal	0-10 km/u te snel	11-20 km/u te snel	21-30 km/u te snel	31-40 km/u te snel	>40 km/u te snel	??? km/u te snel	TOTAAL
Rue Chaussée	90		0	7	0	0	0	0	7
Rue Chaussée	124		0	0	0	0	0	1	1
Rue Chaussée	50		0	0	0	0	0	1	1
Rue Commandant Naessens	44		0	1	0	0	0	0	1
Rue de Bruxelles	HT 7		0	3	0	0	0	0	3
Rue de Loncin	18		0	19	2	0	0	0	21
Rue de Loncin	48		0	7	1	0	0	0	8
Rue de Loncin	58		0	1	0	0	0	0	1
Rue d'Oupeye	10		0	0	0	0	0	1	1
Rue Englebert Lescrenier	HT 30		5	3	0	1	0	0	9
Rue Englebert Lescrenier	30		0	3	0	0	0	0	3
Rue Joseph Calcôve	10		0	0	0	0	0	1	1
TOTAAL			148	9.753	5.000	1.225	308	36	16.470

Grâce-Hollogne

Straat	Huis nr	Km paal	0-10 km/u te snel	11-20 km/u te snel	21-30 km/u te snel	31-40 km/u te snel	>40 km/u te snel	??? km/u te snel	TOTAAL
A15-E42 Richting Bergen	*	8.7	2	206	46	12	5	0	271
A15-E42 Richting Bergen		1.1	0	0	0	0	0	2	2
A15-E42 Richting Bergen			0	0	0	0	0	2	2
A15-E42 Richting Bergen		1.5	0	0	0	0	0	1	1
A15-E42 Richting Bergen		4.5	0	0	0	0	0	1	1
A15-E42 Richting Bergen		6.0	0	0	0	0	0	1	1
A15-E42 Richting Bergen		8.5	0	0	0	0	0	1	1
A15-E42 Richting Bergen		8.7	0	0	0	0	0	1	1
A15-E42 Richting Bergen Oprit A602			0	0	0	0	0	3	3
A15-E42 Richting Bergen Oprit A602		0.2	0	0	0	0	0	2	2
A15-E42 Richting Bergen Oprit A602		0.0	0	1	0	0	0	0	1



SNELHEIDSINBREUKEN (autosnelwegen inbegrepen) : PLAATS

2023

Grâce-Hollogne

Straat	Huis nr	Km paal	0-10 km/u te snel	11-20 km/u te snel	21-30 km/u te snel	31-40 km/u te snel	>40 km/u te snel	??? km/u te snel	TOTAAL
A15-E42 Richting Bergen Oprit A602		0.1	0	0	0	0	1	0	1
A15-E42 Richting Bergen Oprit A602		0.3	0	0	0	0	1	0	1
A15-E42 Richting Luik		2.8	0	0	0	0	0	2	2
A15-E42 Richting Luik		3.0	0	0	0	0	0	2	2
A15-E42 Richting Luik		1.1	0	0	0	0	0	1	1
A15-E42 Richting Luik		2.5	0	0	1	0	0	0	1
A15-E42 Richting Luik		4.0	0	0	0	0	0	1	1
A15-E42 Richting Luik		5.7	0	0	1	0	0	0	1
A602 Richting A26		1.7	0	0	0	0	0	1	1
A602 Richting A3		2.0	0	0	1	0	1	0	2
A602 Richting A3		2.1	0	0	0	0	1	0	1
A602 Richting A3		4.0	0	0	0	0	1	0	1
A604 Richting A15			0	0	1	0	0	4	5
A604 Richting N90		3.6	0	0	0	0	0	3	3
A604 Richting N90			0	0	0	0	1	1	2
A604 Richting N90		2.4	0	0	0	0	0	1	1
Aéroport de Bierset			0	0	0	0	0	1	1
Avenue des Acacias	17		9	3	2	0	0	0	14
Avenue des Acacias	21		0	6	0	0	0	0	6
Chaussée de Hannut	PM666		0	58	131	75	14	0	278
Chaussée de Hannut	HT 37		10	5	0	0	0	0	15
Chaussée de Hannut	472		0	1	0	0	0	0	1
Chaussée de Hannut			0	0	0	0	0	1	1
Chaussée de Liège	282		0	9	16	1	0	0	26
Chaussée de Liège			0	0	0	0	0	1	1
N637 Glain (Liège)(N3) - Lens-St-Rémy(Hannut)(N64)		6.7	0	266	161	38	10	0	475
Rue de l'Aéroport	100		0	5	1	0	1	0	7
Rue de l'Aéroport			0	0	0	0	0	3	3



SNELHEIDSINBREUKEN (autosnelwegen inbegrepen) : PLAATS

2023

Grâce-Hollogne

Straat	Huis nr	Km paal	0-10 km/u te snel	11-20 km/u te snel	21-30 km/u te snel	31-40 km/u te snel	>40 km/u te snel	??? km/u te snel	TOTAAL
Rue de l'Hôtel Communal	HT97		0	0	0	0	0	1	1
Rue des Ateliers Smulders			0	0	0	0	0	1	1
Rue des Meuniers	HT 25		14	1	1	0	0	0	16
Rue des XVIII Bonniers	161		0	124	18	4	1	0	147
Rue des XVIII Bonniers	57		0	13	0	0	0	0	13
Rue Diérain Patar			0	0	0	0	0	2	2
Rue Diérais Prés	57		2	465	91	14	1	0	573
Rue du Huit Mai	57		0	72	18	6	0	0	96
Rue du Huit Mai	55		0	35	15	9	1	0	60
Rue Grande	124		0	7	0	0	0	0	7
Rue Grande	132		0	2	0	0	0	0	2
Rue Jean Jaurès			0	0	0	0	0	1	1
Rue Joseph Heusdens	31		143	51	4	0	0	0	198
Rue Joseph Heusdens	30		38	8	2	0	0	0	48
Rue Paul Janson	260		0	12	2	1	1	0	16
Rue Paul Janson	268		0	9	5	0	0	0	14
Rue Paul Janson	284		0	4	0	1	0	0	5
Rue Sainte Anne	HT 29		36	6	3	0	0	0	45
Rue Sainte Anne	29		0	3	1	0	0	0	4
Thier Saint Léonard	89		0	14	2	0	0	0	16
TOTAAL			254	1.386	523	161	40	41	2.405



SNELHEIDSINBREUKEN (autosnelwegen inbegrepen) : SNELHEIDSREGIME

2023

toegelaten snelheid	0-10 km/u te snel	11-20 km/u te snel	21-30 km/u te snel	31-40 km/u te snel	>40 km/u te snel	??? km/u te snel	TOTAAL
30	181	555	335	118	25	0	1.214
50	76	915	164	38	5	0	1.198
70	43	121	44	11	2	0	221
90	102	9.548	4.976	1.216	314	0	16.156
120	0	0	4	3	2	0	9
Onbekend	0	0	0	0	0	77	77
TOTAAL	402	11.139	5.523	1.386	348	77	18.875

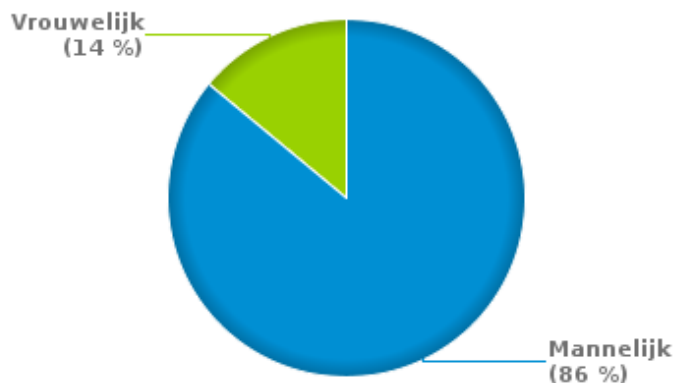


VERKEERSINBREUKEN (autosnelwegen inbegrepen) : PROFILERING 2023

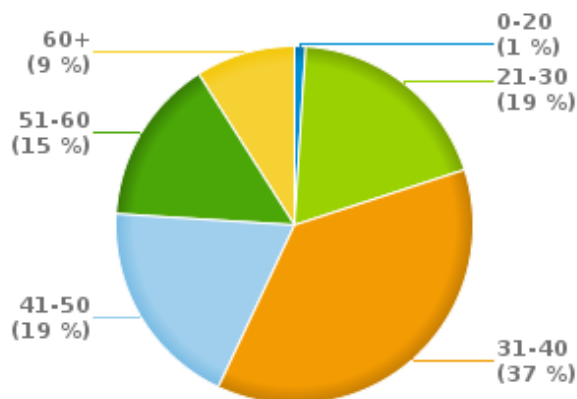
Aantal inbreuken alcohol per geslacht en per leeftijdscategorie

	Mannelijk	Vrouwelijk	TOTAAL
0-20	1	0	1
21-30	18	1	19
31-40	30	7	37
41-50	16	3	19
51-60	13	2	15
60+	8	1	9
TOTAAL	86	14	100

% Alcoholinbreuken per geslacht - 2023



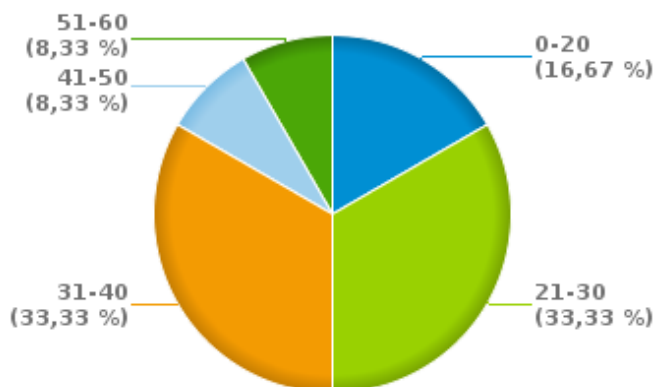
% Alcoholinbreuken per leeftijd - 2023



Aantal inbreuken drugs per geslacht en per leeftijdscategorie

	Mannelijk	Vrouwelijk	TOTAAL
0-20	4	0	4
21-30	7	1	8
31-40	7	1	8
41-50	2	0	2
51-60	1	1	2
TOTAAL	21	3	24

% Drugsinbreuken per leeftijd - 2023



% Drugsinbreuken per geslacht - 2023





VERKEERSINBREUKEN

REPORT FILTERS

Begin jaar van de inbreuken	2015
Einde jaar van de inbreuken	2023
Trimester	Trim. 1;Trim. 2;Trim. 3;Trim. 4
Datum van afsluiting van de gegevensbank	30/04/24
Politiezone	PZ AWANS/GRACE-HOLLOGNE
Lokale/federale eenheid	
Op/Buiten snelweg	(autosnelwegen inbegrepen)
Vaststellende politie-eenheid	

Refresh report datum	01/07/2024 10:22:01
-----------------------------	---------------------