

**Overzicht
Verkeersinbreuken
(autosnelwegen inbegrepen)
2023**

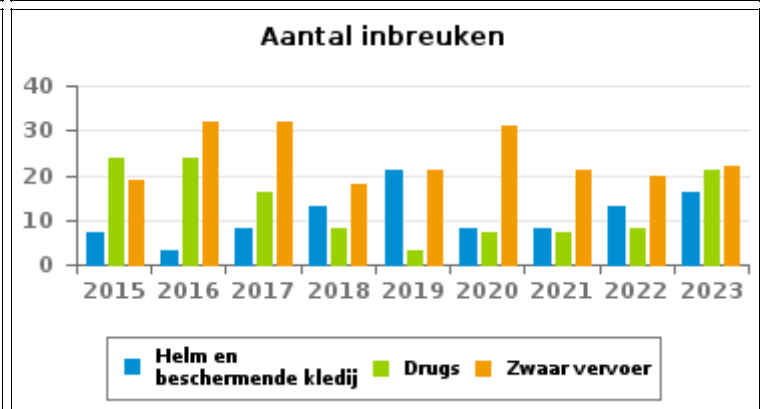
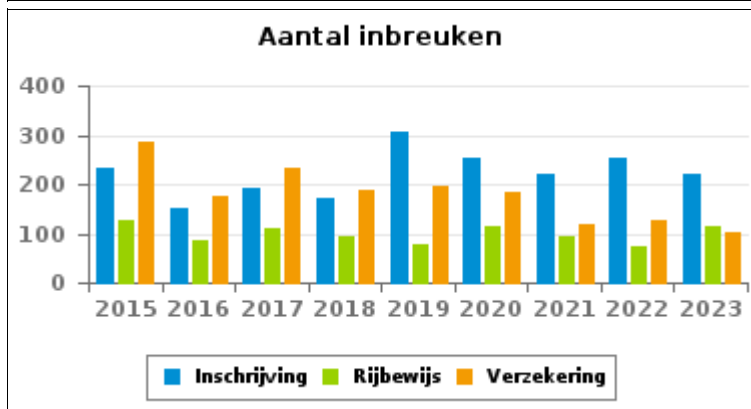
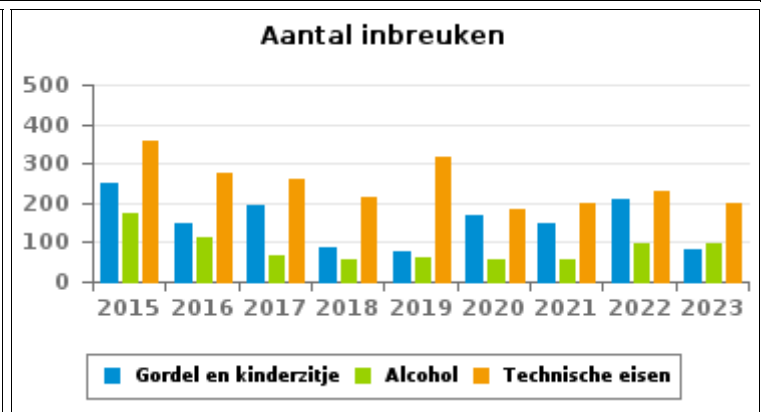
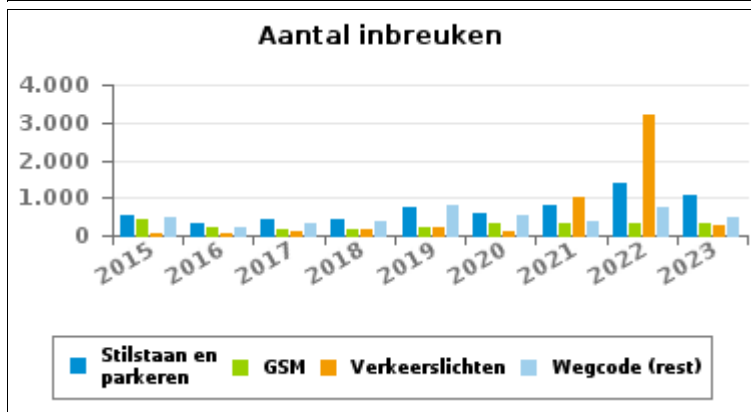
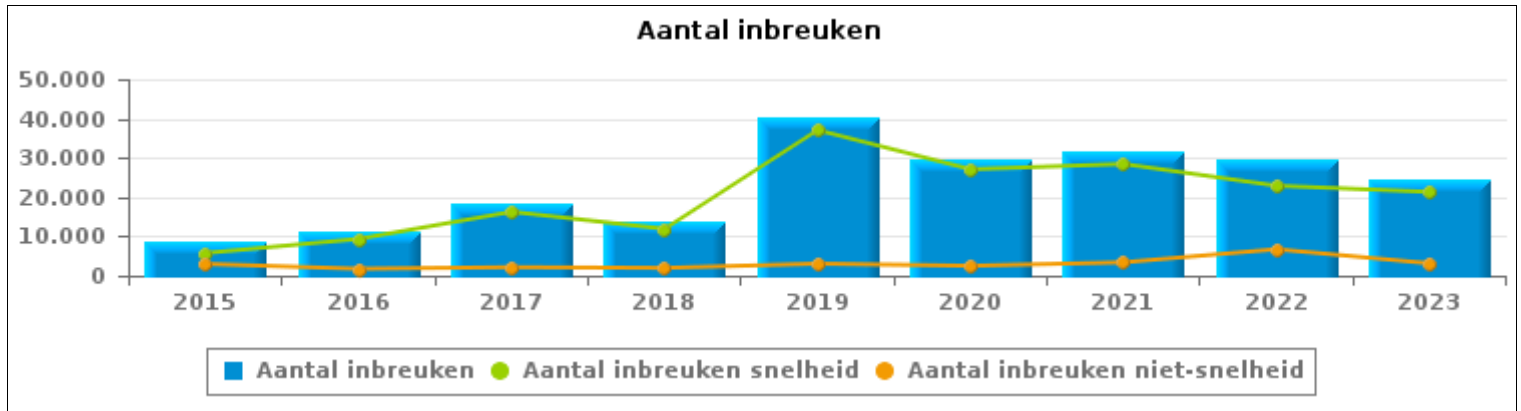
**PZ ANS - SAINT-NICOLAS
(SAINT-NICOLAS)**



VERKEERSINBREUKEN (autosnelwegen inbegrepen) : ALGEMEEN OVERZICHT

Vergelijking per jaar: 2015-2023

	2015	2016	2017	2018	2019	2020	2021	2022	2023
TOTAAL AANTAL INBREUKEN	8.736	11.118	18.420	13.883	40.104	29.602	31.832	29.618	24.459
INBREUKEN PER THEMA									
	2015	2016	2017	2018	2019	2020	2021	2022	2023
Snelheid	5.756	9.358	16.261	11.906	37.056	27.086	28.436	22.892	21.323
Stilstaan en parkeren	549	311	433	449	745	581	792	1.383	1.084
GSM	426	190	162	175	216	298	333	325	321
Helm en beschermende kledij	7	3	8	13	21	8	8	13	16
Gordel en kindersitje	251	146	193	87	77	166	146	210	83
Verkeerslichten	57	31	123	150	213	106	1.000	3.222	286
Wegcode (rest)	458	226	325	356	783	524	397	756	505
Alcohol	175	111	67	54	63	58	54	98	99
Drugs	24	24	16	8	3	7	7	8	21
Inschrijving	232	151	192	171	308	254	219	252	220
Rijbewijs	126	84	111	94	79	115	92	73	116
Technische eisen	356	275	262	214	318	183	199	232	199
Verzekering	286	176	234	187	196	182	117	126	103
Zwaar vervoer	19	32	32	18	21	31	21	20	22
Andere	13	0	1	1	4	1	5	0	2
Onbekend	1	0	0	0	1	2	6	8	59



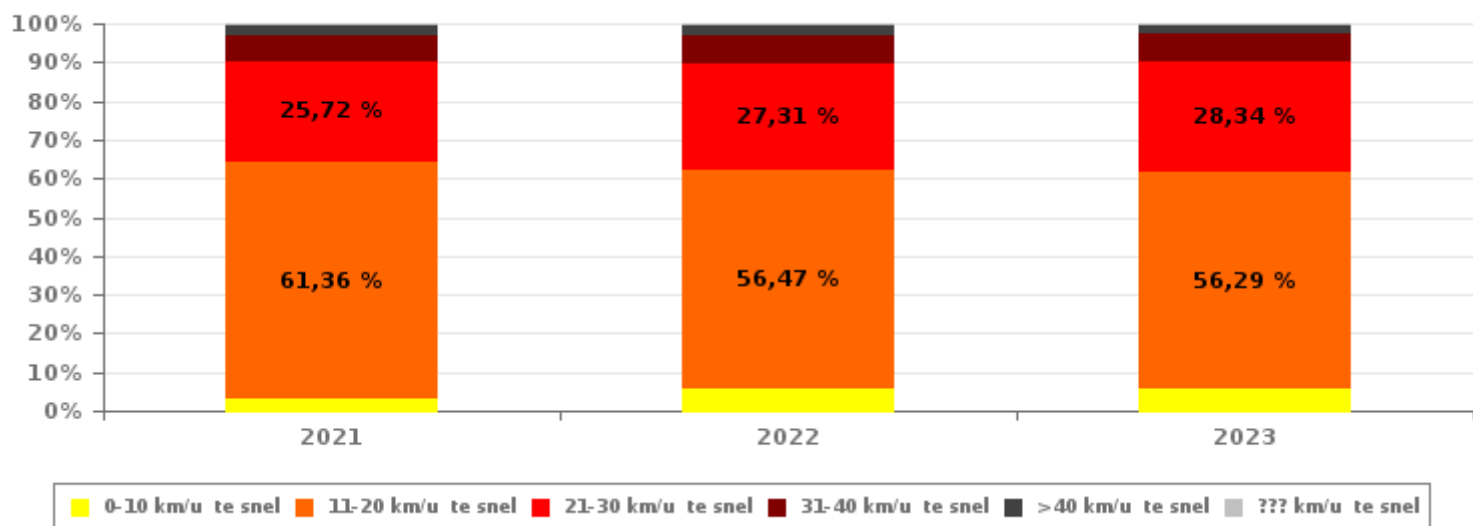


VERKEERSINBREUKEN (autosnelwegen inbegrepen) : ALGEMEEN OVERZICHT INBREUKEN PER ZWAARTEGRAAD

Vergelijking per jaar: 2015-2023

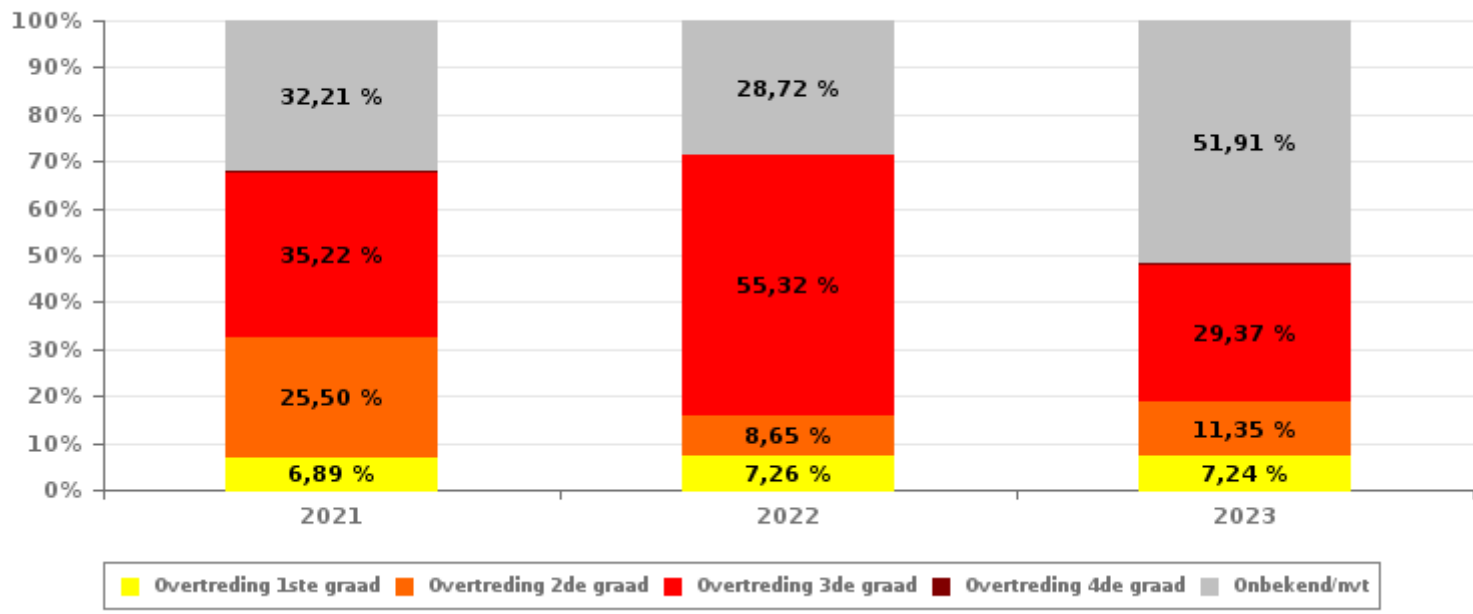
SNELHEID	2015	2016	2017	2018	2019	2020	2021	2022	2023
0-10 km/u te snel	34	20	5	0	5.000	744	880	1.330	1.194
11-20 km/u te snel	802	4.107	6.433	3.662	11.817	12.728	17.448	12.928	12.003
21-30 km/u te snel	3.580	3.728	6.556	5.168	14.296	9.621	7.315	6.252	6.042
31-40 km/u te snel	910	1.094	2.426	2.226	4.402	2.865	1.967	1.713	1.521
>40 km/u te snel	383	368	781	794	1.468	1.020	719	584	479
??? km/u te snel	47	41	60	56	73	108	107	85	84
Subtotaal SNELHEID	5.756	9.358	16.261	11.906	37.056	27.086	28.436	22.892	21.323

Aantal (snelheid) inbreuken : indeling per graad



NIET-SNELHEID	2015	2016	2017	2018	2019	2020	2021	2022	2023
1ste graad	691	425	543	484	767	379	234	488	227
2de graad	1.113	568	682	652	1.133	1.138	866	582	356
3de graad	162	94	226	269	475	392	1.196	3.721	921
4de graad	6	2	4	6	4	3	6	3	4
Onbekend/NVT	1.008	671	704	566	669	604	1.094	1.932	1.628
Subtotaal NIET-SNELHEID	2.980	1.760	2.159	1.977	3.048	2.516	3.396	6.726	3.136

Aantal (niet-snelheid) inbreuken : indeling per graad





VERKEERSINBREUKEN (autosnelwegen inbegrepen) : ALGEMEEN OVERZICHT

Vergelijking per maand voor het jaar 2023

	Jan	Feb	Maa	Apr	Mei	Jun	Jul	Aug	Sep	Okt	Nov	Dec	TOTAAL
TOTAAL AANTAL INBREUKEN	1.477	911	962	1.405	1.960	2.623	2.571	5.146	1.467	1.894	2.107	1.936	24.459
INBREUKEN PER THEMA	Jan	Feb	Maa	Apr	Mei	Jun	Jul	Aug	Sep	Okt	Nov	Dec	TOTAAL
Snelheid	1.049	615	698	1.046	1.683	2.282	2.405	4.918	1.227	1.718	1.913	1.769	21.323
Stilstaan en parkeren	158	113	120	222	121	112	38	74	17	27	51	31	1.084
GSM	41	11	36	29	31	32	29	19	30	30	21	12	321
Helm en beschermende kledij	0	0	1	0	1	3	3	4	3	1	0	0	16
Gordel en kinderzitje	5	6	10	4	9	14	9	5	8	5	5	3	83
Verkeerslichten	114	97	9	9	9	11	4	9	4	7	5	8	286
Wegcode (rest)	29	16	32	33	45	84	34	37	100	44	29	22	505
Alcohol	12	7	6	11	11	13	4	4	7	8	9	7	99
Drugs	5	2	1	3	1	2	1	0	3	1	1	1	21
Inschrijving	16	10	17	15	19	29	15	35	14	12	16	22	220
Rijbewijs	13	13	6	7	13	9	9	5	9	6	13	13	116
Technische eisen	17	13	9	12	9	19	11	26	26	12	25	20	199
Verzekering	9	7	13	11	8	11	5	8	4	7	9	11	103
Zwaar vervoer	4	1	3	3	0	2	3	0	4	1	1	0	22
Andere	0	0	0	0	0	0	0	0	0	0	0	2	2
Onbekend	5	0	1	0	0	0	1	2	11	15	9	15	59
INBREUKEN PER ZWAARTEGRAAD	Jan	Feb	Maa	Apr	Mei	Jun	Jul	Aug	Sep	Okt	Nov	Dec	TOTAAL
SNELHEID	Jan	Feb	Maa	Apr	Mei	Jun	Jul	Aug	Sep	Okt	Nov	Dec	TOTAAL
0-10 km/u te snel	75	123	87	93	62	22	27	131	407	103	47	17	1.194
11-20 km/u te snel	685	358	439	694	1.140	1.662	1.274	1.348	601	1.175	1.371	1.256	12.003
21-30 km/u te snel	209	101	120	199	356	446	798	2.508	176	324	392	413	6.042
31-40 km/u te snel	55	16	31	33	93	107	245	719	27	68	64	63	1.521
>40 km/u te snel	15	6	12	20	29	44	57	205	12	32	28	19	479
??? km/u te snel	10	11	9	7	3	1	4	7	4	16	11	1	84
Subtotaal SNELHEID	1.049	615	698	1.046	1.683	2.282	2.405	4.918	1.227	1.718	1.913	1.769	21.323
NIET-SNELHEID	Jan	Feb	Maa	Apr	Mei	Jun	Jul	Aug	Sep	Okt	Nov	Dec	TOTAAL
1ste graad	20	17	21	8	25	27	18	22	22	15	25	7	227
2de graad	25	19	30	26	30	47	29	52	25	17	32	24	356
3de graad	173	113	57	59	62	108	51	47	111	67	34	39	921
4de graad	0	0	0	0	0	0	1	1	1	0	0	1	4
Onbekend/NVT	210	147	156	266	160	159	67	106	81	77	103	96	1.628
Subtotaal NIET-SNELHEID	428	296	264	359	277	341	166	228	240	176	194	167	3.136



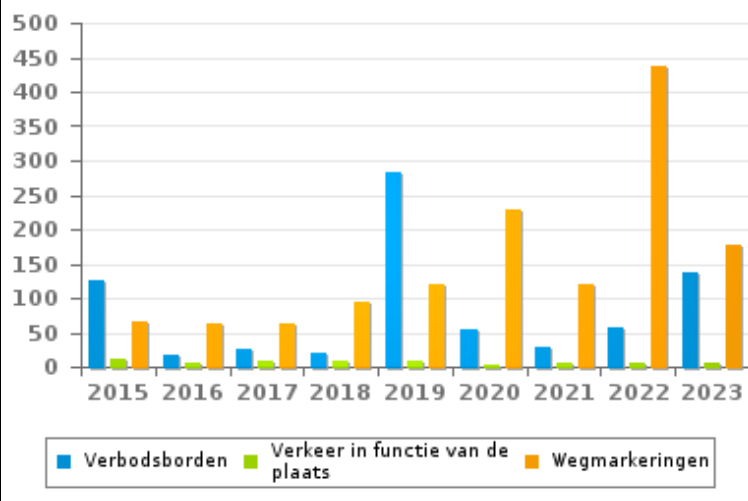
VERKEERSINBREUKEN (autosnelwegen inbegrepen) : ALGEMEEN OVERZICHT (DETAIL)

Vergelijking per jaar: 2015-2023

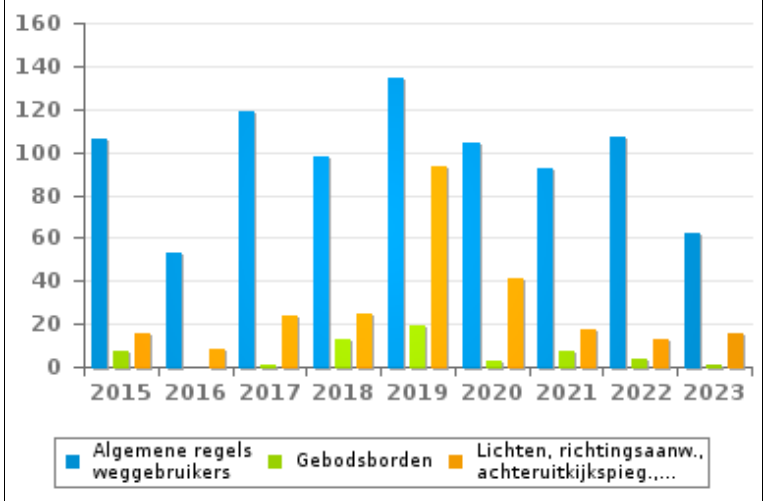
Wegcode(rest)

	2015	2016	2017	2018	2019	2020	2021	2022	2023
Wegmarkeringen	66	63	64	93	121	230	121	436	178
Algemene regels weggebruikers	106	53	119	98	134	104	92	107	62
Verbodsborden	127	16	26	19	282	54	30	58	136
Rijbewegingen	42	34	30	51	72	42	53	85	51
Lichten, richtingsaanw., achteruitkijkspieg.,...	16	8	24	25	93	41	17	13	16
Voorrang	25	19	14	19	28	23	27	16	18
Lading van goederen (Wegcode)	24	13	15	10	6	12	17	18	23
Bevelen van bevoegde personen	19	4	9	6	9	5	10	7	6
Verkeer in functie van de plaats	12	7	10	9	8	4	7	6	7
Gebodsborden	7	0	1	13	19	3	7	4	1
Wegcode: andere	9	5	8	3	6	2	6	2	3
Vervoer van personen (Wegcode)	3	3	4	5	3	1	7	0	3
Gedrag tov bepaalde weggebruikers	2	1	1	5	2	3	3	4	1
TOTAAL	458	226	325	356	783	524	397	756	505

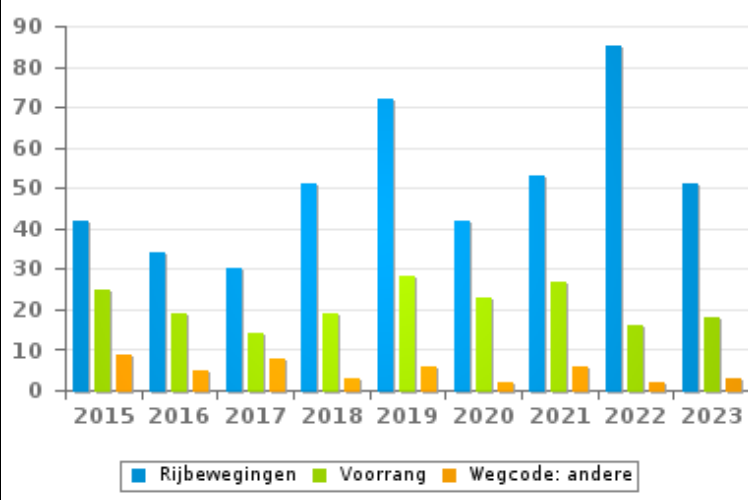
Aantal inbreuken



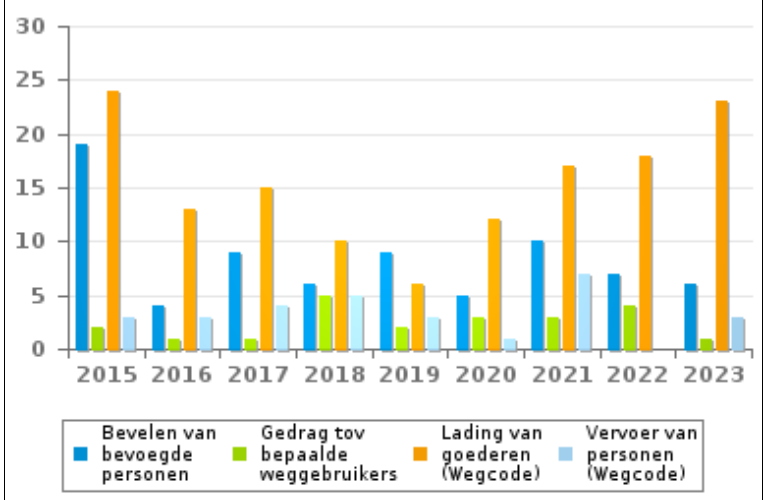
Aantal inbreuken



Aantal inbreuken



Aantal inbreuken





VERKEERSINBREUKEN (autosnelwegen inbegrepen) : TOP 5

2023

Alle inbreuken

Thema	Wetsartikel	Aantal inbreuken	% (*)
Snelheid	Snelheid / Autosnelwegen / Bord C43 - 90 km/u (buiten werken). Art. 11.2.1°- a). Buiten de bebouwde kommen is de snelheid beperkt tot 120 km per uur op de autosnelwegen [...]. De lagere snelheidsbeperkingen opgelegd door het verkeersbord C43 of voortvloeiend uit artikel 11.3. blijven van toepassing. Art. 5. De weggebruikers moeten de verkeerslichten, verkeersborden en wegmarkeringen in acht nemen wanneer deze regelmatig zijn naar de vorm, voldoende zichtbaar zijn en overeenkomstig de voorschriften van [...] [het algemeen] reglement [op de politie van het wegverkeer en van het gebruik van de openbare weg] zijn aangebracht. Art. 68.3. [...] Bord C43 [met de vermelding 90]: Vanaf het verkeersbord tot [...] [verkeersbord C45], verbod te rijden met een grotere snelheid dan [90 km per uur] [...].	12.242	50,05 %
Snelheid	(Opgelet: de onderstaande overtreding is alleen geldig voor Waals Gewest) Snelheid / In de nabijheid van een werk op een autosnelweg / Bord C43 - 70 km/u. Art. 11.2.1°- a). Buiten de bebouwde kommen is de snelheid beperkt tot 120 km per uur op de autosnelwegen [...]. De lagere snelheidsbeperkingen opgelegd door het verkeersbord C43 of voortvloeiend uit artikel 11.3. blijven van toepassing. Art. 5. De weggebruikers moeten de verkeerslichten, verkeersborden en wegmarkeringen in acht nemen wanneer deze regelmatig zijn naar de vorm, voldoende zichtbaar zijn en overeenkomstig de voorschriften van [...] [het algemeen] reglement [op de politie van het wegverkeer en van het gebruik van de openbare weg] zijn aangebracht. Art. 68.3. [...] Bord C43 [met de vermelding 70]: Vanaf het verkeersbord tot [...] [verkeersbord C45], verbod te rijden met een grotere snelheid dan [70 km per uur] [...].	4.551	18,61 %
Snelheid	(Opgelet: de onderstaande overtreding is alleen geldig voor Waals Gewest) Art. 22quater. Binnen de zones afgebakend door de verkeersborden F4a en F4b is de snelheid beperkt tot 30 km per uur.	2.176	8,90 %
Snelheid	(Opgelet: de onderstaande overtreding is alleen geldig voor Waals Gewest) Art. 11.1. Binnen de bebouwde kommen is de snelheid beperkt tot 50 km per uur [...].	1.732	7,08 %
Stilstaan en parkeren		1.029	4,21 %



VERKEERSINBREUKEN (autosnelwegen inbegrepen) : TOP 5

2023

4de graadsinbreuken

Thema	Wetsartikel	Aantal inbreuken	% (*)
Wegcode (rest)	De overtreding op de hierna vermelde bepalingen wordt beschouwd als overtreding van 4de graad krachtens artikel 4.7° van KB 30-09-2005 :Art. 50. Behoudens speciale toelating van de wettelijke gemachtigde overheid zijn verboden op de openbare weg, alle snelheids- en sportwedstrijden, inzonderheid snelheids-, regelmatigheids- of behendigheidsritten of -wedstrijden.	2	0,01 %
Wegcode (rest)	De overtreding op de hierna vermelde bepalingen wordt beschouwd als overtreding van 4de graad krachtens artikel 4.3° van KB 30-09-2005 :Art. 17.2.3°. Het links inhalen van een gespan [...] of van een voertuig met meer dan twee wielen is verboden bij het naderen van de top van een helling en in bochten, wanneer de zichtbaarheid onvoldoende is, behalve indien kan ingehaald worden zonder de doorlopende witte streep te overschrijden die het voor de tegenliggers bestemde deel van de rijbaan aflijnt.	1	0,00 %
Wegcode (rest)	De overtreding op de hierna vermelde bepalingen wordt beschouwd als overtreding van 4de graad krachtens artikel 4.5° van KB 30-09-2005 :Art. 21.4.3°. Op autosnelwegen is het verboden: achteruit te rijden of te rijden in de tegenovergestelde rijrichting.	1	0,00 %

(*) % ten opzichte van totaal aantal inbreuken



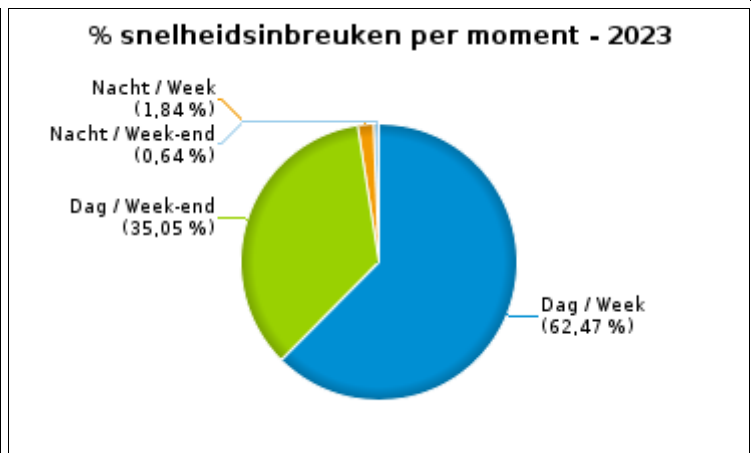
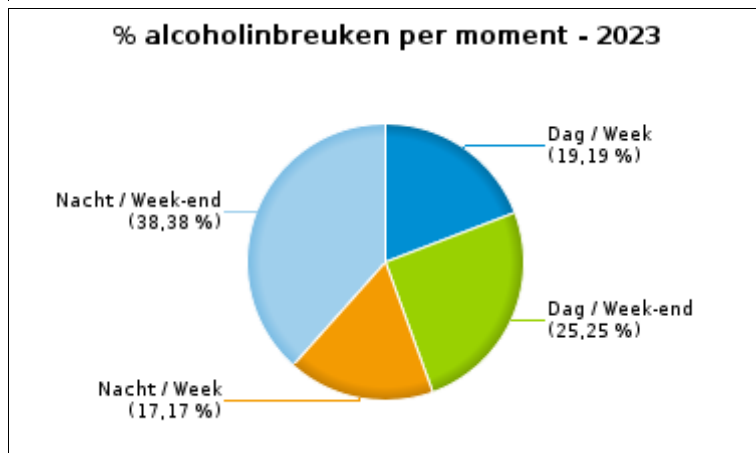
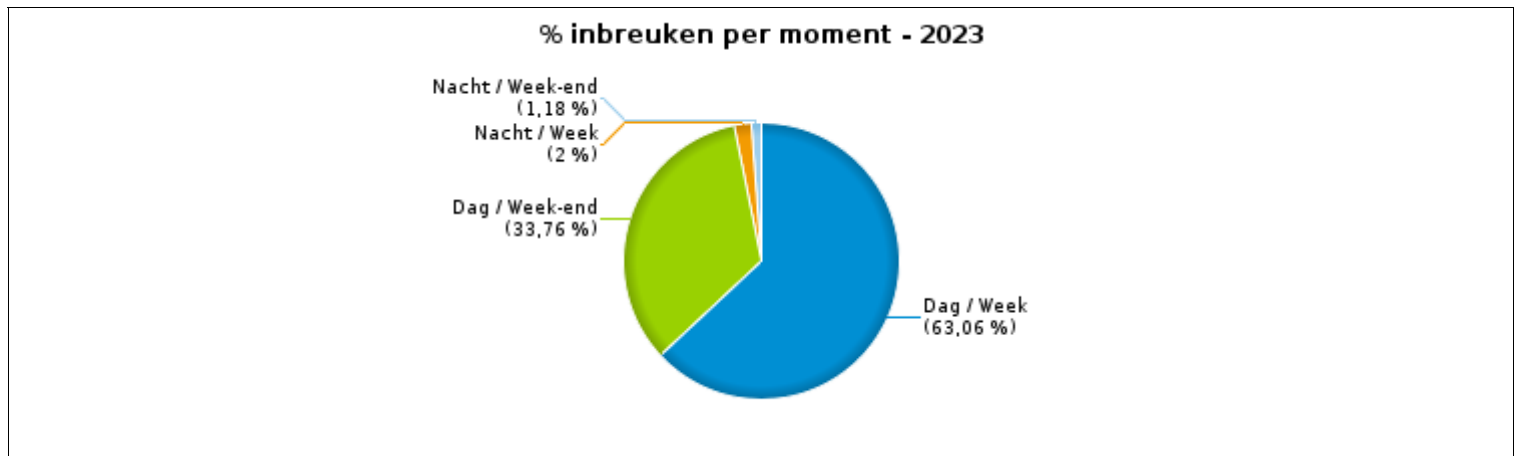
VERKEERSINBREUKEN (autosnelwegen inbegrepen) : MOMENT

Aantal inbreuken per moment van de week 2023

	Week			Week-end			TOTAAL
	Dag	Nacht	Subtotaal	Dag	Nacht	Subtotaal	
Snelheid	13.321	392	13.713	7.473	137	7.610	21.323
Stilstaan en parkeren	671	8	679	382	23	405	1.084
GSM	283	3	286	34	1	35	321
Helm en beschermende kledij	8	0	8	6	2	8	16
Gordel en kinderzitje	67	1	68	14	1	15	83
Verkeerslichten	178	21	199	66	21	87	286
Wegcode (rest)	367	8	375	104	26	130	505
Alcohol	19	17	36	25	38	63	99
Drugs	10	0	10	7	4	11	21
Inschrijving	151	14	165	49	6	55	220
Rijbewijs	71	4	75	30	11	41	116
Technische eisen	146	5	151	41	7	48	199
Verzekering	60	11	71	22	10	32	103
Zwaar vervoer	22	0	22	0	0	0	22
Andere	0	1	1	1	0	1	2
Onbekend	49	4	53	4	2	6	59
TOTAAL	15.423	489	15.912	8.258	289	8.547	24.459

Weekend: van vrijdag 22.00u tot maandag 06.00u
Week: van maandag 06.00u tot vrijdag 22.00u

Dag: van 06.00u tot 22.00u
Nacht: van 22.00u tot 06.00u





SNELHEIDSINBREUKEN (autosnelwegen inbegrepen) : PLAATS

2023

Ans

Straat	Huis nr	Km paal	0-10 km/u te snel	11-20 km/u te snel	21-30 km/u te snel	31-40 km/u te snel	>40 km/u te snel	??? km/u te snel	TOTAAL
A003.226 - BRETELLE A602-A3 (E40) VERS BRUXELLES		2.1	0	482	199	63	20	0	764
A003.926 - BRETELLE A3-E40 VERS BRUXELLES		1.1	0	740	193	27	9	0	969
A003.926 VERS BRUXELLES		1.1	52	1.747	403	89	33	0	2.324
A15-E42 Richting Mons			0	0	0	0	0	3	3
A3-E40 Richting Aachen (D)	*	85.6	140	73	12	0	0	0	225
A3-E40 Richting Aachen (D)		85.6	0	110	24	4	1	0	139
A3-E40 Richting Aachen (D)		85.0	17	41	12	1	1	0	72
A3-E40 Richting Aachen (D)		87.2	0	51	6	2	0	0	59
A3-E40 Richting Aachen (D)		85	0	12	2	2	0	0	16
A3-E40 Richting Aachen (D)			1	1	1	0	0	4	7
A3-E40 Richting Aachen (D)		86.0	0	1	1	1	0	2	5
A3-E40 Richting Aachen (D)		84.6	0	1	0	1	0	1	3
A3-E40 Richting Aachen (D)		85.5	0	0	0	0	0	3	3
A3-E40 Richting Aachen (D)		86.4	0	0	0	0	0	2	2
A3-E40 Richting Aachen (D)		85.9	0	0	0	0	0	1	1
A3-E40 Richting Aachen (D)		86.1	0	0	0	0	0	1	1
A3-E40 Richting Aachen (D)		86.2	0	0	0	0	0	1	1
A3-E40 Richting Aachen (D)		86.9	0	0	0	0	0	1	1
A3-E40 Richting Aachen (D)		87.5	0	0	1	0	0	0	1
A3-E40 Richting Aachen (D) Afrit 32 Alleur			0	0	0	0	0	1	1
A3-E40 Richting Aachen (D) Oprit 32 Alleur		0.1	0	0	0	0	0	1	1
A3-E40 Richting Aachen (D) Oprit A15 Loncin		0.4	0	0	1	0	0	1	2
A3-E40 Richting Aachen (D) Oprit A15 Loncin		0.5	0	0	1	0	0	0	1
A3-E40 Richting Aachen (D) Oprit A15 Loncin		85.0	0	0	0	0	0	1	1
A3-E40 Richting Aachen (D) Oprit A602 Loncin			0	1	0	0	0	0	1
A3-E40 Richting Brussel		86.3	0	125	34	9	1	0	169
A3-E40 Richting Brussel	*	86.3	0	85	22	3	2	0	112
A3-E40 Richting Brussel		86.2	0	41	11	0	0	0	52



SNELHEIDSINBREUKEN (autosnelwegen inbegrepen) : PLAATS

2023

Ans

Straat	Huis nr	Km paal	0-10 km/u te snel	11-20 km/u te snel	21-30 km/u te snel	31-40 km/u te snel	>40 km/u te snel	??? km/u te snel	TOTAAL
A3-E40 Richting Brussel			0	2	2	0	0	6	10
A3-E40 Richting Brussel		86.0	0	0	0	0	0	4	4
A3-E40 Richting Brussel		87.2	0	0	0	0	0	2	2
A3-E40 Richting Brussel		0.0	0	0	0	0	0	1	1
A3-E40 Richting Brussel		2.0	0	0	0	1	0	0	1
A3-E40 Richting Brussel		83.3	0	0	0	0	1	0	1
A3-E40 Richting Brussel		84.0	0	0	0	0	0	1	1
A3-E40 Richting Brussel		85.0	0	0	0	1	0	0	1
A3-E40 Richting Brussel		85.5	0	0	0	0	0	1	1
A3-E40 Richting Brussel		86.4	0	1	0	0	0	0	1
A3-E40 Richting Brussel		87.0	0	0	0	1	0	0	1
A3-E40 Richting Brussel		88.0	0	0	0	0	0	1	1
A3-E40 Richting Brussel (A003z)		1.1	0	38	10	3	0	0	51
A3-E40 Richting Brussel (A003z)			0	2	3	2	0	0	7
A3-E40 Richting Brussel (A003z)		2.2	0	0	0	0	1	0	1
A3-E40 Richting Brussel Afrit A15 Loncin			0	0	10	6	3	0	19
A3-E40 Richting Brussel Afrit A15 Loncin		0.0	0	1	0	0	0	0	1
A3-E40 Richting Brussel Afrit A602 Loncin		2.1	0	0	1	1	0	0	2
A3-E40 Richting Brussel Afrit A602 Loncin		0.2	0	0	0	0	0	1	1
A3-E40 Richting Brussel Oprit A602 Loncin		2.1	0	1	5	7	0	0	13
A3-E40 Richting Brussel Oprit A602 Loncin			0	1	0	0	0	6	7
A3-E40 Richting Brussel Oprit A602 Loncin		1.1	0	5	0	0	0	0	5
A3-E40 Richting Brussel Oprit A602 Loncin		1.0	0	0	0	0	0	1	1
A3-E40 Richting Brussel Oprit A602 Loncin		1.8	0	0	0	0	0	1	1
A 3 VERS BRUXELLES		86.3	1	758	181	34	8	0	982
A602 Richting A26		3.0	73	3.371	954	217	77	1	4.693
A602 Richting A26	*	003.0	1	75	1.307	413	99	0	1.895
A602 Richting A26		0.3	0	1	1	1	1	1	5



SNELHEIDSINBREUKEN (autosnelwegen inbegrepen) : PLAATS

2023

Ans

Straat	Huis nr	Km paal	0-10 km/u te snel	11-20 km/u te snel	21-30 km/u te snel	31-40 km/u te snel	>40 km/u te snel	??? km/u te snel	TOTAAL
A602 Richting A26			0	1	0	0	0	4	5
A602 Richting A26		1.0	0	0	0	0	0	2	2
A602 Richting A26		1.4	0	0	0	0	1	1	2
A602 Richting A26		2.5	0	0	0	0	0	2	2
A602 Richting A26		3.5	0	0	0	0	0	2	2
A602 Richting A26		2.0	0	0	0	0	0	1	1
A602 Richting A26		2.3	0	0	0	0	0	1	1
A602 Richting A26		3.3	0	0	0	0	0	1	1
A602 Richting A26		3.4	0	0	0	0	0	1	1
A602 Richting A3			0	0	2	1	0	4	7
A602 Richting A3		4.0	0	0	0	1	2	1	4
A602 Richting A3		4.3	0	0	0	1	0	1	2
A602 Richting A3		4.5	0	0	1	1	0	0	2
A602 Richting A3		2.0	0	0	0	0	0	1	1
A602 Richting A3		2.3	0	0	0	0	0	1	1
A602 Richting A3		2.5	0	0	1	0	0	0	1
A602 Richting A3		2.6	0	0	0	0	0	1	1
A602 Richting A3		3.0	0	0	0	1	0	0	1
A602 Richting A3		3.1	0	0	0	0	1	0	1
A602 Richting A3		3.2	0	0	0	0	0	1	1
A602 Richting A3		3.6	0	0	1	0	0	0	1
A602 Richting A3		4.2	0	0	0	1	0	0	1
A602 Richting A3		4.4	0	0	1	0	0	0	1
A602 Richting A3		4.7	0	1	0	0	0	0	1
A602 Richting A3 Afrit 32			0	0	0	0	0	1	1
A602 VERS LUXEMBOURG		3	1	1.889	1.837	503	155	0	4.385
N0 - AVENUE HENRI LONAY VERS ANS	127		0	0	1	0	0	0	1
N0 - AVENUE HENRI LONAY VERS LIEGE	127		0	4	0	0	0	0	4



SNELHEIDSINBREUKEN (autosnelwegen inbegrepen) : PLAATS

2023

Ans

Straat	Huis nr	Km paal	0-10 km/u te snel	11-20 km/u te snel	21-30 km/u te snel	31-40 km/u te snel	>40 km/u te snel	??? km/u te snel	TOTAAL
N0 - RUE DE JEMEPPE VERS GRACE-HOLLOGNE	37		20	5	0	0	0	0	25
N0 - RUE DE JEMEPPE VERS LONCIN	37		58	17	3	0	0	0	78
N0 - RUE DE LA RESISTANCE VERS ALLEUR	37		93	44	7	1	0	0	145
N0 - RUE DE LA RESISTANCE VERS XHENDREMAEL	37		267	350	121	12	8	0	758
N 0 - RUE DE WAROUX VERS ALLEUR	302		35	9	2	2	0	0	48
N 0 - RUE DE WAROUX VERS XHENDREMAEL	302		77	45	20	6	4	0	152
N0 - RUE FABRIQUE A L'HUILE VERS LONCIN	75		32	12	1	3	1	0	49
N0 - RUE FABRIQUE A L'HUILE VERS SAINT-NICOLAS	75		5	3	1	0	0	0	9
N0 - RUE REINE ASTRID VERS ALLEUR	31		1	36	16	5	3	0	61
N0 - RUE REINE ASTRID VERS ANS	31		0	75	24	4	2	0	105
N 682 - RUE JEAN JAURES VERS MONTEGNEE	33		0	7	5	0	0	0	12
RN 3 - RUE EDOUARD COLSON VERS AWANS	293		0	6	0	0	1	0	7
ROUTE MILITAIRE VERS JUPRELLE	416		0	9	3	0	2	0	14
ROUTE MILITAIRE VERS RN3	416		0	12	10	2	0	0	24
RUE DE HOGNOUL VERS AWANS	37		0	13	6	1	1	0	21
RUE DE HOGNOUL VERS JUPRELLE	37		0	5	3	0	0	0	8
RUE DE JUPRELLE VERS AWANS	290		4	59	20	3	0	0	86
RUE DE JUPRELLE VERS JUPRELLE	290		25	126	48	7	6	0	212
RUE DE LA FABRIQUE A L'HUILE VERS LONCIN	75		0	34	14	4	0	0	52
RUE DE LA FABRIQUE A L'HUILE VERS MONTEGNEE	75		0	40	16	5	0	0	61
Rue de l'Yser			0	0	0	0	0	1	1
RUE DE L'YSER - N3 VERS LIEGE	11		1	7	4	1	0	0	13
RUE DE L'YSER VERS AWANS	243		1	2	0	0	0	0	3
RUE DE L'YSER VERS LIEGE	243		6	2	0	0	0	0	8
Rue des Français			0	0	0	0	0	1	1
RUE DES FRANCAIS VERS MONTEGNEE	369		0	24	5	1	2	0	32
RUE DES FRANCAIS VERS ROCOURT	369		0	13	6	1	1	0	21
RUE DES HEROS VERS JUPRELLE	5		0	1	0	0	0	0	1



SNELHEIDSINBREUKEN (autosnelwegen inbegrepen) : PLAATS

2023

Ans

Straat	Huis nr	Km paal	0-10 km/u te snel	11-20 km/u te snel	21-30 km/u te snel	31-40 km/u te snel	>40 km/u te snel	??? km/u te snel	TOTAAL
RUE DES HEROS VERS LONCIN	5		0	9	6	0	0	0	15
Rue de Wallonie	12		0	1	0	0	0	0	1
RUE DE WALLONIE VERS ANS	12		0	53	25	2	5	0	85
RUE DE WALLONIE VERS ROCOURT	12		0	87	30	1	2	0	120
RUE DE WAROUX VERS ROCOURT	301		0	28	6	2	0	0	36
RUE DE WAROUX VERS ROCOURT	317		0	17	8	1	0	0	26
RUE DE WAROUX VERS XHENDREMAEL	301		0	54	27	3	2	0	86
RUE DE WAROUX VERS XHENDREMAEL	317		0	35	17	3	1	0	56
Rue d'Othée			0	0	0	0	0	1	1
RUE DU MONTENEGRO			0	0	0	0	0	1	1
RUE DU ZONING VERS ALLEUR	118		0	130	50	6	1	0	187
RUE DU ZONING VERS ANS	118		1	290	108	9	4	0	412
Rue Emile Vandervelde			0	0	0	0	0	1	1
Rue Henri Delvaux	37		0	0	0	0	0	1	1
RUE JEAN JAURES VERS FEXHE-SLINS	1		21	20	3	0	0	0	44
RUE MARIE CURIE VERS ALLEUR	3		0	32	20	3	1	0	56
RUE MARIE CURIE VERS AWANS	3		0	14	3	1	0	0	18
RUE WALTHERE JAMAR VERS ANS	220		17	8	2	2	0	0	29
RUE WALTHERE JAMAR VERS AWANS	85		0	5	1	1	0	0	7
RUE WALTHERE JAMAR VERS LIEGE	85		0	6	2	0	1	0	9
TOTAAL			950	11.407	5.884	1.490	464	82	20.277

Saint-Nicolas

Straat	Huis nr	Km paal	0-10 km/u te snel	11-20 km/u te snel	21-30 km/u te snel	31-40 km/u te snel	>40 km/u te snel	??? km/u te snel	TOTAAL
CHAUSSÉE ROOSEVELT VERS GRACE-HOLLOGNE	172		46	142	23	2	2	0	215
CHAUSSÉE ROOSEVELT VERS LIEGE	172		109	191	10	1	0	0	311
N 0 - RUE CHANTRAINE VERS GRACE-HOLLOGNE	170		0	6	2	1	0	0	9



SNELHEIDSINBREUKEN (autosnelwegen inbegrepen) : PLAATS

2023

Saint-Nicolas

Straat	Huis nr	Km paal	0-10 km/u te snel	11-20 km/u te snel	21-30 km/u te snel	31-40 km/u te snel	>40 km/u te snel	??? km/u te snel	TOTAAL
N 0 - RUE CHANTRAINE VERS LIEGE	170		0	3	1	2	0	0	6
N0 - RUE PRESIDENT KENNEDY VERS ANS	63		12	6	3	2	0	0	23
N0 - RUE PRESIDENT KENNEDY VERS GRACE-HOLLOGNE	63		4	2	0	0	0	0	6
N0 - RUE VOIE DES VAUX VERS GRACE-HOLLOGNE	147		2	0	1	0	0	0	3
N0 - RUE VOIE DES VAUX VERS MONTEGNEE	147		3	2	1	0	0	0	6
QUAI DU HALAGE VERS LIEGE	41		0	11	3	4	1	0	19
QUAI DU HALAGE VERS SERAING	41		0	2	1	0	0	0	3
RUE CHANTRAINE VERS ANS	148		0	7	3	0	0	0	10
RUE CHANTRAINE VERS JEMEPPE	148		0	3	2	0	0	0	5
RUE DE LA COOPERATION VERS LIEGE	93		55	37	17	2	0	0	111
RUE DE LA COOPERATION VERS SERAING	93		11	8	4	1	1	0	25
Rue des Martyrs			0	0	0	0	0	1	1
RUE DES MARTYRS VERS LIEGE	115		2	152	75	16	11	0	256
RUE DES MARTYRS VERS SERAING	115		0	14	6	0	0	0	20
Rue Joseph Dejardin			0	0	0	0	0	1	1
RUE VOIE DES VAUX VERS ANS	163		0	8	3	0	0	0	11
RUE VOIE DES VAUX VERS GRACE-HOLLOGNE	163		0	2	3	0	0	0	5
TOTAAL			244	596	158	31	15	2	1.046



SNELHEIDSINBREUKEN (autosnelwegen inbegrepen) : SNELHEIDSREGIME

2023

toegelaten snelheid	0-10 km/u te snel	11-20 km/u te snel	21-30 km/u te snel	31-40 km/u te snel	>40 km/u te snel	??? km/u te snel	TOTAAL
30	684	1.341	387	45	21	0	2.478
50	224	991	411	74	40	0	1.740
70	1	758	2.757	827	234	0	4.577
90	285	8.913	2.486	575	183	0	12.442
120	0	0	1	0	0	0	1
Onbekend	0	0	0	0	1	84	85
TOTAAL	1.194	12.003	6.042	1.521	479	84	21.323



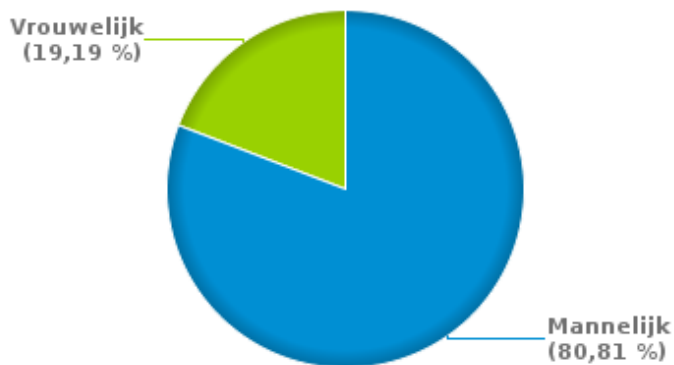
VERKEERSINBREUKEN (autosnelwegen inbegrepen) : PROFILERING

2023

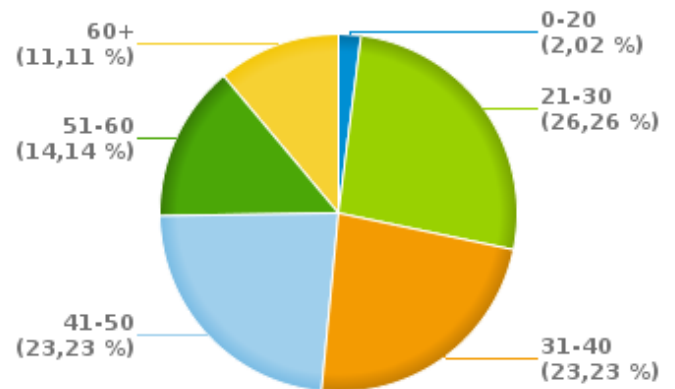
Aantal inbreuken alcohol per geslacht en per leeftijdscategorie

	Mannelijk	Vrouwelijk	TOTAAL
0-20	2	0	2
21-30	20	6	26
31-40	16	7	23
41-50	19	4	23
51-60	13	1	14
60+	10	1	11
TOTAAL	80	19	99

% Alcoholinbreuken per geslacht - 2023



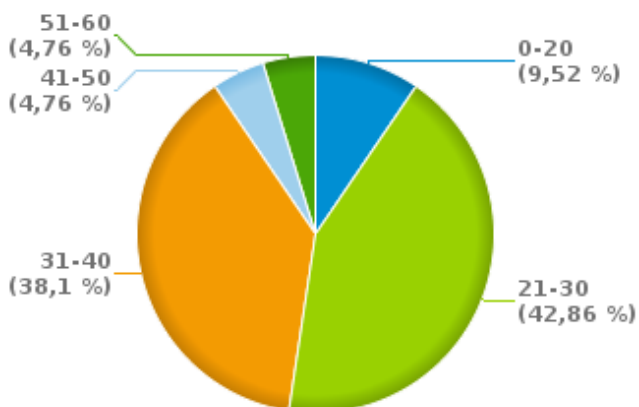
% Alcoholinbreuken per leeftijd - 2023



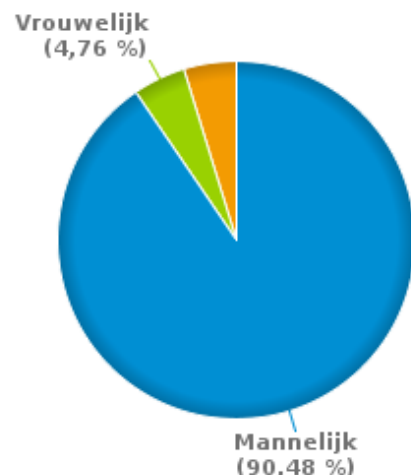
Aantal inbreuken drugs per geslacht en per leeftijdscategorie

	Mannelijk	Vrouwelijk	Onbekend	TOTAAL
0-20	2	0	0	2
21-30	9	0	0	9
31-40	7	0	1	8
41-50	1	0	0	1
51-60	0	1	0	1
TOTAAL	19	1	1	21

% Drugsinbreuken per leeftijd - 2023



% Drugsinbreuken per geslacht - 2023





VERKEERSINBREUKEN

REPORT FILTERS

Begin jaar van de inbreuken	2015
Einde jaar van de inbreuken	2023
Trimester	Trim. 1;Trim. 2;Trim. 3;Trim. 4
Datum van afsluiting van de gegevensbank	30/04/24
Politiezone	PZ ANS - SAINT-NICOLAS (SAINT-NICOLAS)
Lokale/federale eenheid	
Op/Buiten snelweg	(autosnelwegen inbegrepen)
Vaststellende politie-eenheid	

Refresh report datum	01/07/2024 10:22:01
-----------------------------	---------------------