

**Overzicht
Verkeersinbreuken
(autosnelwegen inbegrepen)
2023**

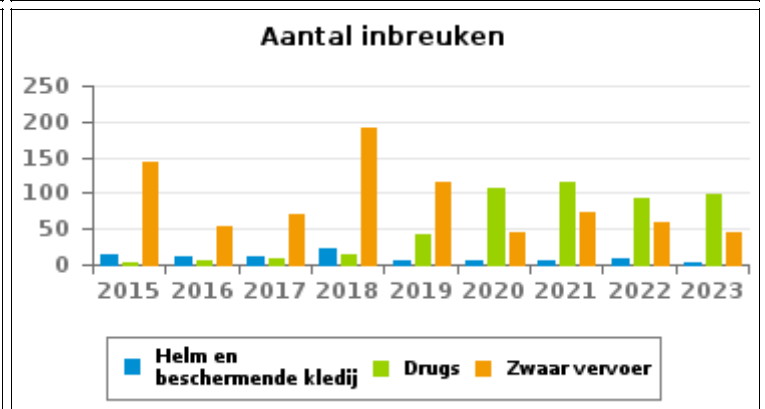
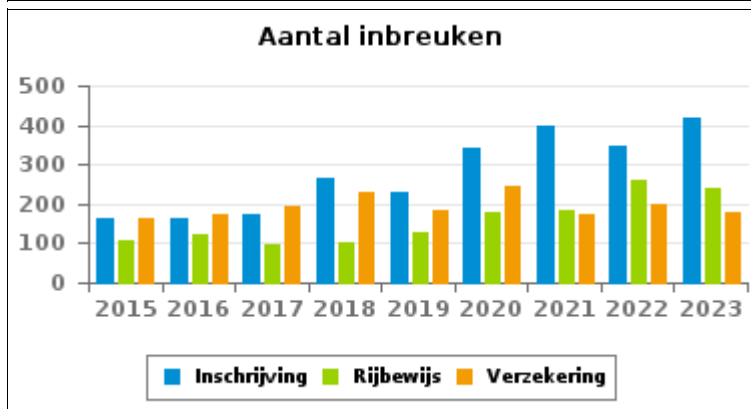
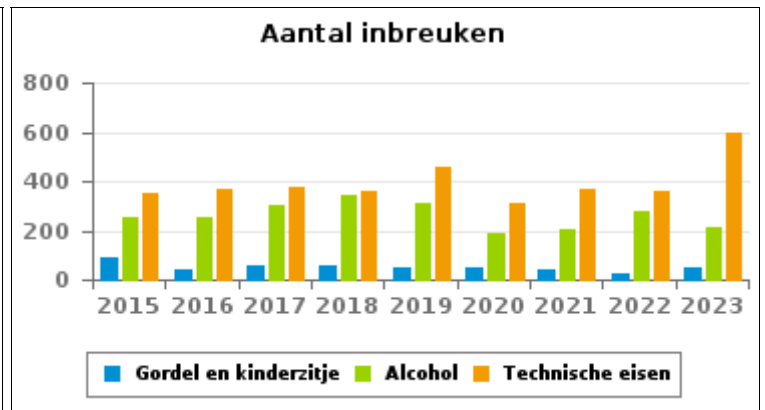
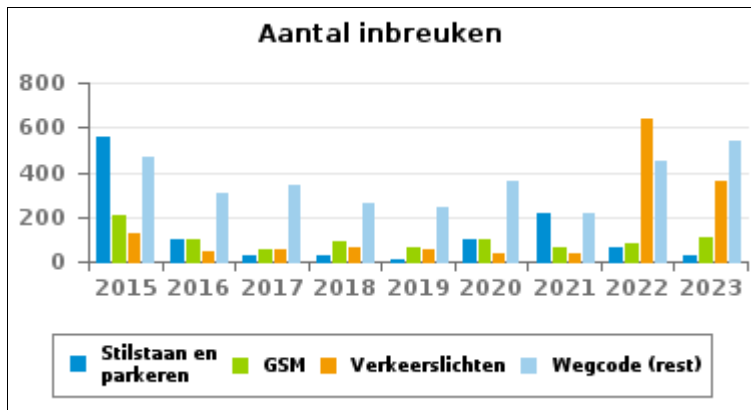
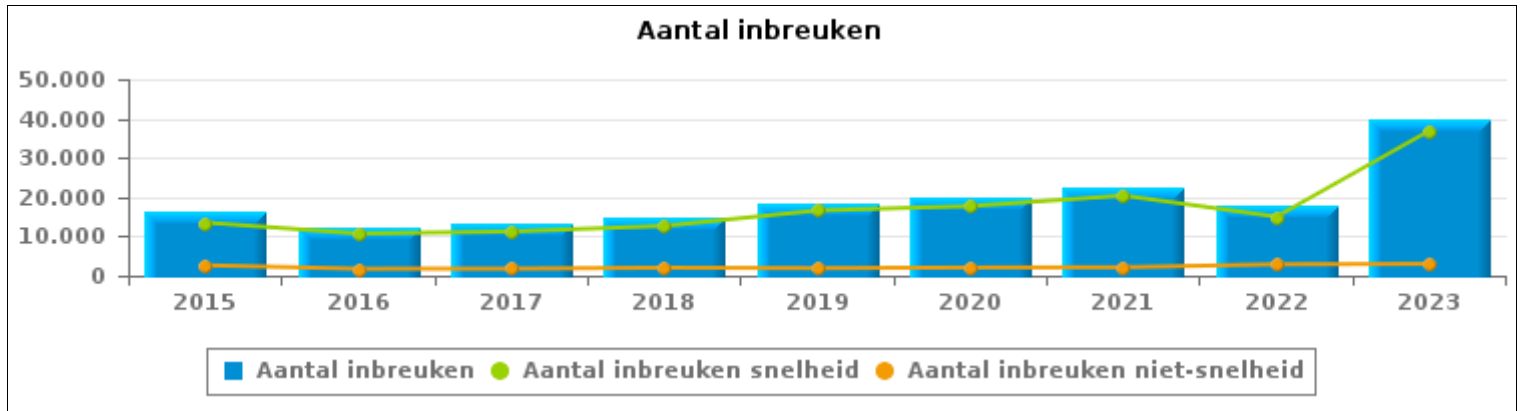
**PZ SECOVA
(CHAUDFONTAINE)**



VERKEERSINBREUKEN (autosnelwegen inbegrepen) : ALGEMEEN OVERZICHT

Vergelijking per jaar: 2015-2023

	2015	2016	2017	2018	2019	2020	2021	2022	2023
TOTAAL AANTAL INBREUKEN	16.168	12.477	13.036	14.727	18.518	19.800	22.540	17.924	39.922
INBREUKEN PER THEMA									
	2015	2016	2017	2018	2019	2020	2021	2022	2023
Snelheid	13.517	10.711	11.248	12.687	16.599	17.717	20.393	15.023	36.921
Stilstaan en parkeren	561	99	25	23	6	98	217	61	27
GSM	207	103	56	88	66	97	59	84	104
Helm en beschermende kledij	15	10	10	22	7	6	6	8	4
Gordel en kindersitje	87	44	61	54	45	52	38	27	49
Verkeerslichten	124	47	51	67	54	35	34	642	361
Wegcode (rest)	465	304	340	257	242	361	215	447	538
Alcohol	249	251	306	344	311	184	208	276	214
Drugs	3	5	8	14	42	106	116	92	98
Inschrijving	165	164	176	265	230	342	396	345	418
Rijbewijs	106	120	98	103	128	179	183	258	242
Technische eisen	354	368	376	359	454	312	367	358	595
Verzekering	162	172	196	228	185	247	171	198	179
Zwaar vervoer	144	53	69	191	116	45	74	58	46
Andere	9	26	16	25	33	16	57	42	38
Onbekend	0	0	0	0	0	3	6	5	88



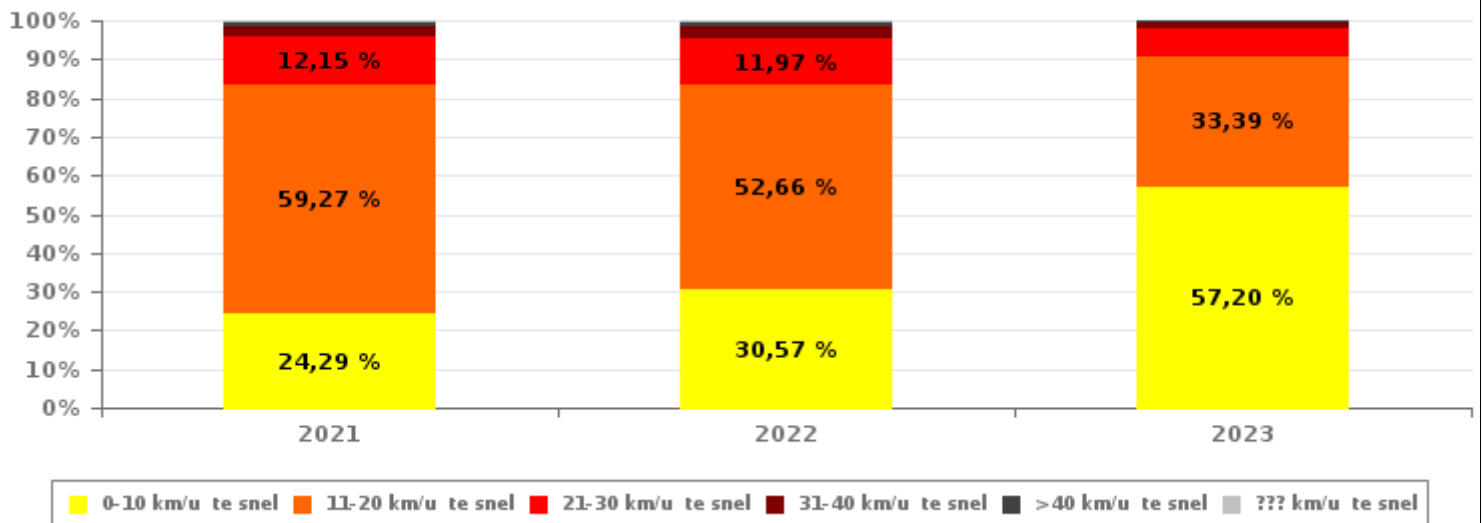


VERKEERSINBREUKEN (autosnelwegen inbegrepen) : ALGEMEEN OVERZICHT INBREUKEN PER ZWAARTEGRAAD

Vergelijking per jaar: 2015-2023

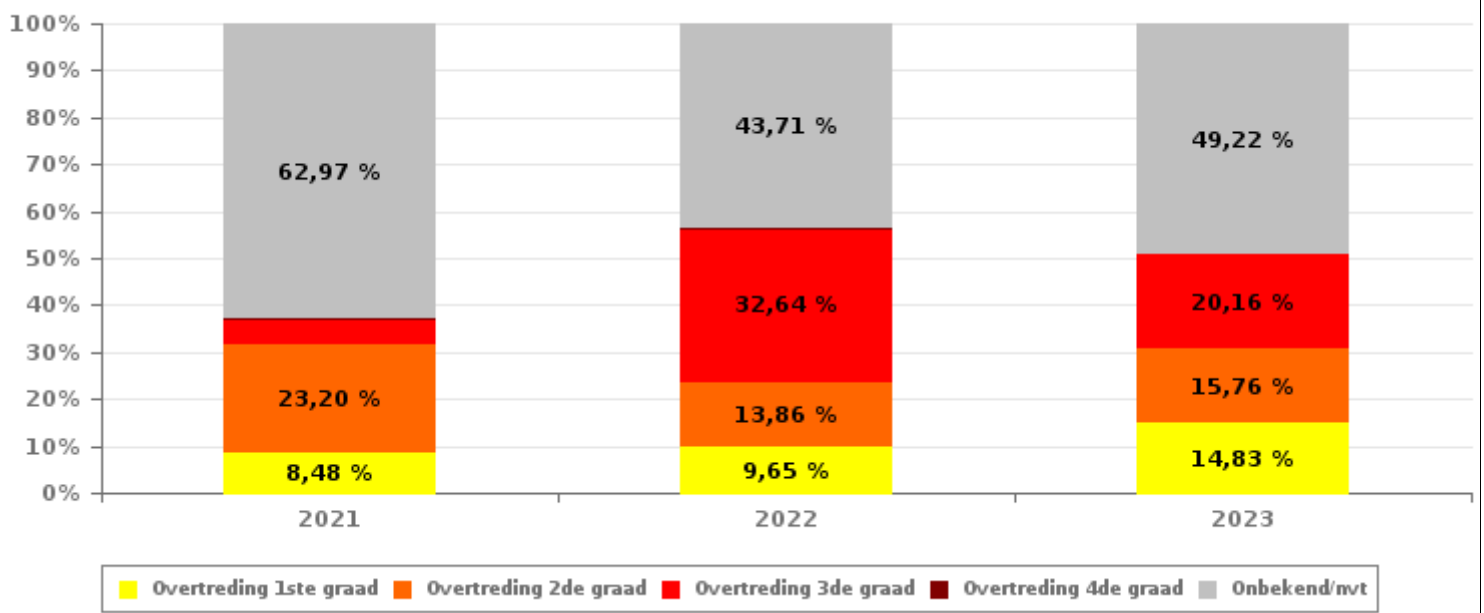
SNELHEID	2015	2016	2017	2018	2019	2020	2021	2022	2023
0-10 km/u te snel	313	560	594	721	1.268	1.905	4.953	4.592	21.117
11-20 km/u te snel	8.832	6.173	6.705	7.926	11.046	11.529	12.087	7.911	12.329
21-30 km/u te snel	3.182	3.025	2.961	3.020	3.200	3.182	2.478	1.798	2.744
31-40 km/u te snel	798	695	637	734	754	749	574	501	517
>40 km/u te snel	331	212	291	243	285	299	245	174	161
??? km/u te snel	61	46	60	43	46	53	56	47	53
Subtotaal SNELHEID	13.517	10.711	11.248	12.687	16.599	17.717	20.393	15.023	36.921

Aantal (snelheid) inbreuken : indeling per graad



NIET-SNELHEID	2015	2016	2017	2018	2019	2020	2021	2022	2023
1ste graad	645	347	359	378	163	239	182	280	445
2de graad	705	259	173	237	385	472	498	402	473
3de graad	269	169	194	175	130	235	108	947	605
4de graad	14	11	11	4	3	2	7	4	1
Onbekend/NVT	1.018	980	1.051	1.246	1.238	1.135	1.352	1.268	1.477
Subtotaal NIET-SNELHEID	2.651	1.766	1.788	2.040	1.919	2.083	2.147	2.901	3.001

Aantal (niet-snelheid) inbreuken : indeling per graad





VERKEERSINBREUKEN (autosnelwegen inbegrepen) : ALGEMEEN OVERZICHT

Vergelijking per maand voor het jaar 2023

	Jan	Feb	Maa	Apr	Mei	Jun	Jul	Aug	Sep	Okt	Nov	Dec	TOTAAL
TOTAAL AANTAL INBREUKEN	1.378	3.715	4.443	5.522	3.895	3.292	3.985	3.527	2.807	2.462	1.838	3.058	39.922
INBREUKEN PER THEMA	Jan	Feb	Maa	Apr	Mei	Jun	Jul	Aug	Sep	Okt	Nov	Dec	TOTAAL
Snelheid	1.104	3.487	4.136	5.280	3.583	3.051	3.707	3.262	2.634	2.250	1.641	2.786	36.921
Stilstaan en parkeren	0	2	1	4	2	1	2	7	1	2	1	4	27
GSM	6	6	9	12	9	6	6	6	9	20	7	8	104
Helm en beschermende kledij	0	0	0	1	0	0	0	1	2	0	0	0	4
Gordel en kinderzitje	1	1	15	2	7	5	4	5	3	4	1	1	49
Verkeerslichten	53	36	62	12	6	5	67	29	23	12	12	44	361
Wegcode (rest)	33	17	26	33	120	76	25	49	19	21	75	44	538
Alcohol	33	18	15	7	13	17	18	19	19	18	13	24	214
Drugs	12	6	7	6	5	11	8	6	1	11	7	18	98
Inschrijving	33	37	51	56	50	24	51	31	17	24	19	25	418
Rijbewijs	24	16	23	10	21	31	27	24	9	20	13	24	242
Technische eisen	48	48	66	76	54	48	47	57	40	44	29	38	595
Verzekering	27	25	27	12	17	14	15	15	5	9	10	3	179
Zwaar vervoer	3	11	4	9	4	3	2	3	1	4	0	2	46
Andere	1	5	1	1	3	0	6	7	2	5	3	4	38
Onbekend	0	0	0	1	1	0	0	6	22	18	7	33	88
INBREUKEN PER ZWAARTEGRAAD	Jan	Feb	Maa	Apr	Mei	Jun	Jul	Aug	Sep	Okt	Nov	Dec	TOTAAL
SNELHEID	Jan	Feb	Maa	Apr	Mei	Jun	Jul	Aug	Sep	Okt	Nov	Dec	TOTAAL
0-10 km/u te snel	414	1.792	2.829	2.906	2.197	1.970	2.419	2.060	1.521	965	816	1.228	21.117
11-20 km/u te snel	575	1.245	1.013	1.895	1.047	851	1.007	930	881	1.032	680	1.173	12.329
21-30 km/u te snel	93	363	246	382	245	171	222	218	187	202	119	296	2.744
31-40 km/u te snel	9	60	35	77	66	36	37	39	29	38	16	75	517
>40 km/u te snel	6	21	8	18	17	17	17	11	13	12	7	14	161
??? km/u te snel	7	6	5	2	11	6	5	4	3	1	3	0	53
Subtotaal SNELHEID	1.104	3.487	4.136	5.280	3.583	3.051	3.707	3.262	2.634	2.250	1.641	2.786	36.921
NIET-SNELHEID	Jan	Feb	Maa	Apr	Mei	Jun	Jul	Aug	Sep	Okt	Nov	Dec	TOTAAL
1ste graad	19	11	21	23	118	72	23	20	12	18	70	38	445
2de graad	36	38	63	58	51	29	51	43	22	34	22	26	473
3de graad	73	52	82	39	27	17	82	70	43	34	24	62	605
4de graad	0	0	0	0	0	1	0	0	0	0	0	0	1
Onbekend/NVT	146	127	141	122	116	122	122	132	96	126	81	146	1.477
Subtotaal NIET-SNELHEID	274	228	307	242	312	241	278	265	173	212	197	272	3.001



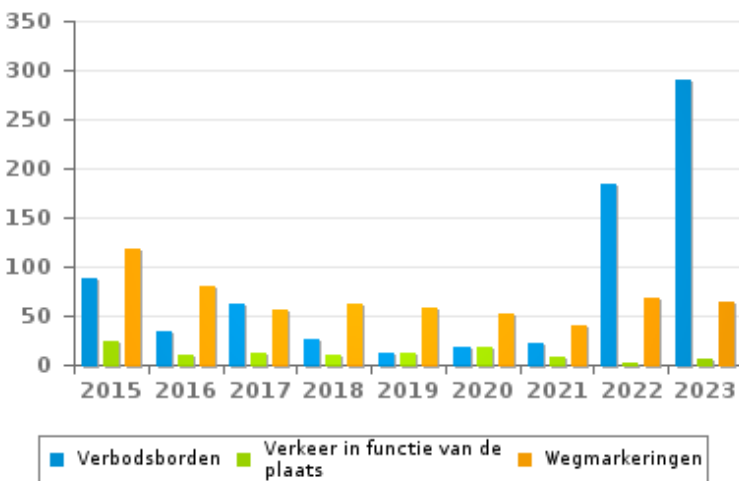
VERKEERSINBREUKEN (autosnelwegen inbegrepen) : ALGEMEEN OVERZICHT (DETAIL)

Vergelijking per jaar: 2015-2023

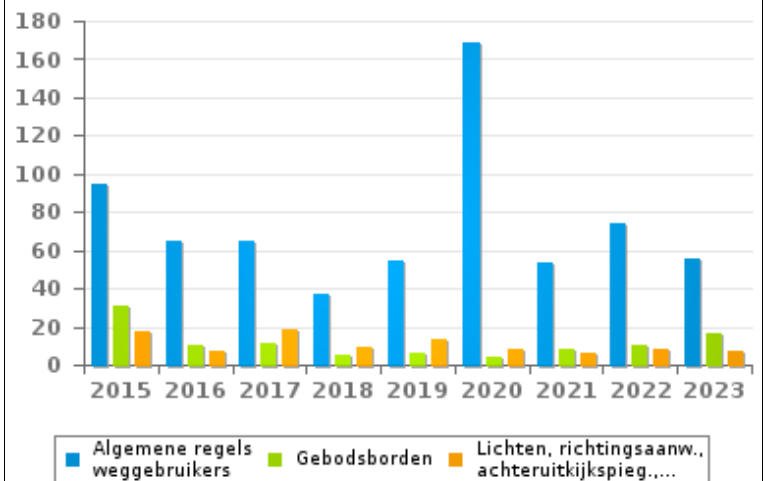
Wegcode(rest)

	2015	2016	2017	2018	2019	2020	2021	2022	2023
Verbodsborden	88	35	62	26	12	19	23	184	291
Algemene regels weggebruikers	95	65	65	37	55	169	53	74	56
Wegmarkeringen	118	81	57	62	58	52	41	68	65
Rijbewegingen	32	24	51	50	34	49	34	57	45
Lading van goederen (Wegcode)	20	29	6	10	9	10	19	19	11
Voorrang	7	13	15	17	13	15	8	11	23
Bevelen van bevoegde personen	15	9	24	12	20	11	7	2	13
Verkeer in functie van de plaats	24	11	13	11	12	18	8	3	6
Gebodsborden	31	10	11	5	6	4	8	10	16
Lichten, richtingsaanw., achteruitkijkspieg,....	17	7	19	9	13	8	6	8	7
Gedrag tov bepaalde weggebruikers	4	6	8	12	6	3	4	6	4
Wegcode: andere	9	12	6	4	2	1	1	0	1
Vervoer van personen (Wegcode)	5	2	3	2	2	2	3	5	0
TOTAAL	465	304	340	257	242	361	215	447	538

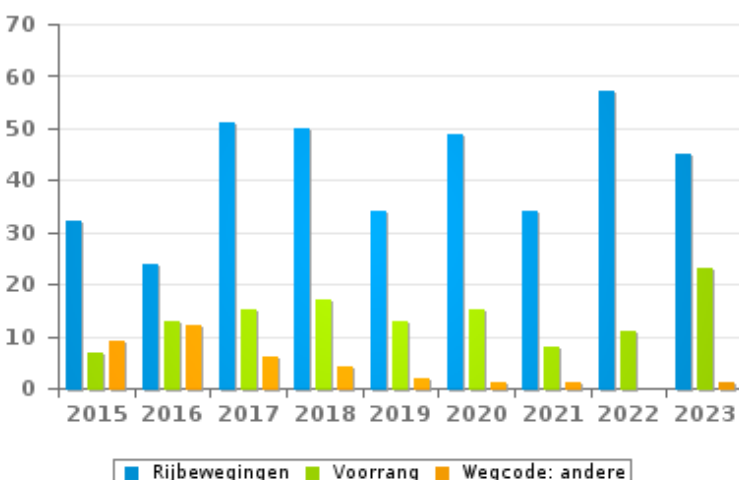
Aantal inbreuken



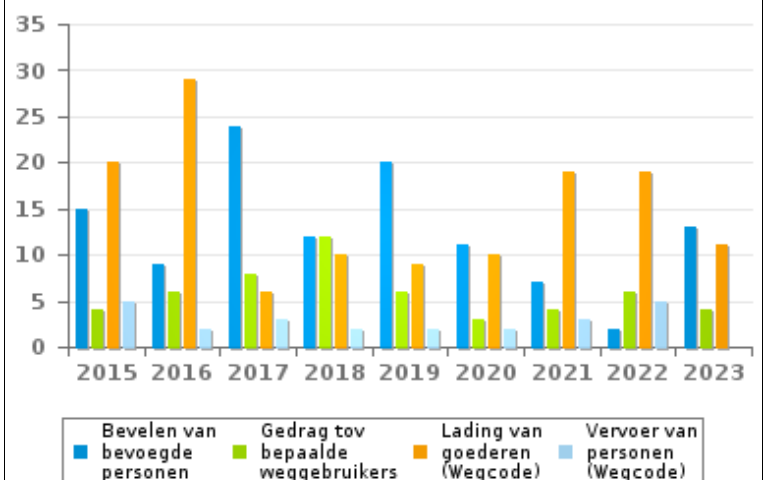
Aantal inbreuken



Aantal inbreuken



Aantal inbreuken





VERKEERSINBREUKEN (autosnelwegen inbegrepen) : TOP 5

2023

Alle inbreuken

Thema	Wetsartikel	Aantal inbreuken	% (*)
Snelheid	(Opgelet: de onderstaande overtreding is alleen geldig voor Waals Gewest) Art. 11.1. Binnen de bebouwde kommen is de snelheid beperkt tot 50 km per uur [...].	32.324	80,97 %
Snelheid	Art. 11.2.1° a). Buiten de bebouwde kommen is de snelheid beperkt tot 120 km per uur op de autosnelwegen [...].	1.280	3,21 %
Snelheid	(Opgelet: de onderstaande overtreding is alleen geldig voor Waals Gewest) Art. 11.2.2°- b). Buiten de bebouwde kommen is de snelheid beperkt tot 90 km per uur [...] op de andere openbare wegen. De lagere snelheidsbeperkingen opgelegd door het verkeersbord C43 of voortvloeiend uitartikel 11.3. blijven van toepassing. Art. 5. De weggebruikers moeten de verkeerslichten, verkeersborden en wegmarkeringen in acht nemen wanneer deze regelmatig zijn naar de vorm, voldoende zichtbaar zijn en overeenkomstig de voorschriften van [...] [het algemeen] reglement [op de politie van het wegverkeer en van het gebruik van de openbare weg] zijn aangebracht. Art. 68.3. [...] Bord C43 [met de vermelding 50]: Vanaf het verkeersbord tot het volgend kruispunt [of verkeersbord C45], verbod te rijden met een grotere snelheid dan [50 km per uur] [...].	1.165	2,92 %
Snelheid	Snelheid / Autosnelwegen / Bord C43 - 70 km/u (buiten werken). Art. 11.2.1° a). Buiten de bebouwde kommen is de snelheid beperkt tot 120 km per uur op de autosnelwegen [...]. De lagere snelheidsbeperkingen opgelegd door het verkeersbord C43 of voortvloeiend uit artikel 11.3. blijven van toepassing. Art. 5. De weggebruikers moeten de verkeerslichten, verkeersborden en wegmarkeringen in acht nemen wanneer deze regelmatig zijn naar de vorm, voldoende zichtbaar zijn en overeenkomstig de voorschriften van [...] [het algemeen] reglement [op de politie van het wegverkeer en van het gebruik van de openbare weg] zijn aangebracht. Art. 68.3. [...] Bord C43 [met de vermelding 70]: Vanaf het verkeersbord tot [...] [verkeersbord C45], verbod te rijden met een grotere snelheid dan [70 km per uur] [...].	914	2,29 %
Snelheid	(Opgelet: de onderstaande overtreding is alleen geldig voor Waals Gewest) Art. 11.2.2°- b). Buiten de bebouwde kommen is de snelheid beperkt tot 90 km per uur [...] op de andere openbare wegen. De lagere snelheidsbeperkingen opgelegd door het verkeersbord C43 of voortvloeiend uitartikel 11.3. blijven van toepassing. Art. 5. De weggebruikers moeten de verkeerslichten, verkeersborden en wegmarkeringen in acht nemen wanneer deze regelmatig zijn naar de vorm, voldoende zichtbaar zijn en overeenkomstig de voorschriften van [...] [het algemeen] reglement [op de politie van het wegverkeer en van het gebruik van de openbare weg] zijn aangebracht. Art. 68.3. [...] Bord C43 [met de vermelding 70]: Vanaf het verkeersbord tot het volgend kruispunt [of verkeersbord C45], verbod te rijden met een grotere snelheid dan [70 km per uur] [...].	547	1,37 %



VERKEERSINBREUKEN (autosnelwegen inbegrepen) : TOP 5

2023

4de graadsinbreuken

Thema	Wetsartikel	Aantal inbreuken	% (*)
Wegcode (rest)	De overtreding op de hierna vermelde bepalingen wordt beschouwd als overtreding van 4de graad krachtens artikel 4.3° van KB 30-09-2005 :Art. 17.2.3°. Het links inhalen van een gespan [...] of van een voertuig met meer dan twee wielen is verboden bij het naderen van de top van een helling en in bochten, wanneer de zichtbaarheid onvoldoende is, behalve indien kan ingehaald worden zonder de doorlopende witte streep te overschrijden die het voor de tegenliggers bestemde deel van de rijbaan afluigt.	1	0,00 %

(*) % ten opzichte van totaal aantal inbreuken



VERKEERSINBREUKEN (autosnelwegen inbegrepen) : MOMENT

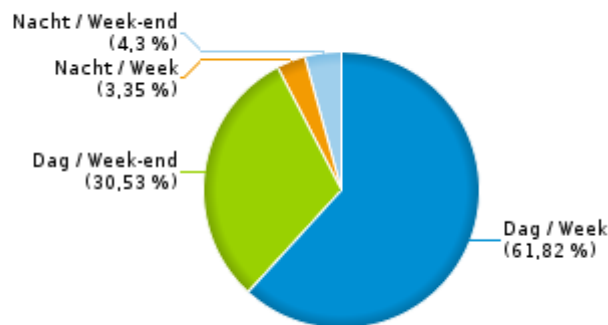
Aantal inbreuken per moment van de week 2023

	Week			Week-end			TOTAAL
	Dag	Nacht	Subtotaal	Dag	Nacht	Subtotaal	
Snelheid	22.578	1.214	23.792	11.649	1.480	13.129	36.921
Stilstaan en parkeren	24	0	24	3	0	3	27
GSM	86	1	87	17	0	17	104
Helm en beschermende kledij	2	0	2	2	0	2	4
Gordel en kinderzitje	44	0	44	5	0	5	49
Verkeerslichten	220	24	244	92	25	117	361
Wegcode (rest)	464	14	478	45	15	60	538
Alcohol	60	25	85	46	83	129	214
Drugs	68	6	74	11	13	24	98
Inschrijving	270	22	292	102	24	126	418
Rijbewijs	194	7	201	26	15	41	242
Technische eisen	432	15	447	119	29	148	595
Verzekering	125	3	128	36	15	51	179
Zwaar vervoer	36	3	39	4	3	7	46
Andere	34	0	34	3	1	4	38
Onbekend	41	5	46	29	13	42	88
TOTAAL	24.678	1.339	26.017	12.189	1.716	13.905	39.922

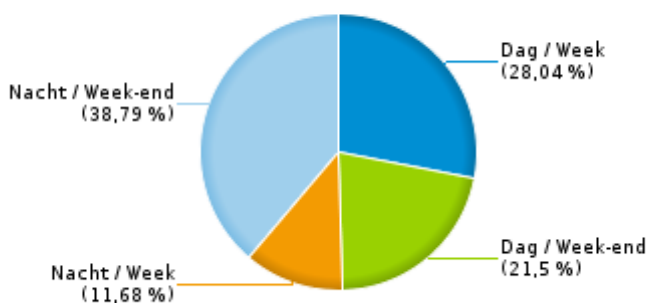
Weekend: van vrijdag 22.00u tot maandag 06.00u
Week: van maandag 06.00u tot vrijdag 22.00u

Dag: van 06.00u tot 22.00u
Nacht: van 22.00u tot 06.00u

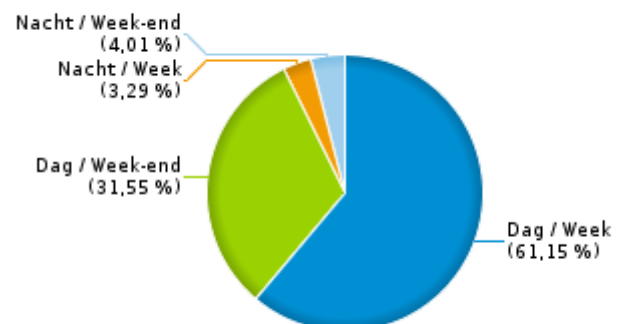
% inbreuken per moment - 2023



% alcoholinbreuken per moment - 2023



% snelheidsinbreuken per moment - 2023





SNELHEIDSINBREUKEN (autosnelwegen inbegrepen) : PLAATS

2023

Aywaille

Straat	Huis nr	Km paal	0-10 km/u te snel	11-20 km/u te snel	21-30 km/u te snel	31-40 km/u te snel	>40 km/u te snel	??? km/u te snel	TOTAAL
A26-E25 Richting Luik	*	24	8	510	174	53	26	0	771
A26-E25 Richting Luik		24.0	4	345	108	28	9	0	494
A26-E25 Richting Luik		23.0	0	0	0	0	0	1	1
A26-E25 Richting Neufchâteau		22.0	0	0	0	0	0	1	1
A26-E25 Richting Neufchâteau		27.1	0	0	0	0	0	1	1
A26-E25 Richting Neufchâteau			0	0	1	0	0	0	1
Avenue de la Porallée			0	0	0	0	0	2	2
Avenue de la Porallée	40		0	0	0	0	0	1	1
AVENUE FRANCOIS CORNESSE - RN 633 VERS AYWAILLE CE		32.1	2	8	0	0	0	0	10
AVENUE FRANCOIS CORNESSE - RN 633 VERS COMBLAIN-AU		32.1	1	6	1	0	0	0	8
Awan-Centre			0	1	1	0	1	0	3
AWAN-CENTRE - RN86 VERS AYWAILLE		2.5	5	16	0	0	0	0	21
AWAN-CENTRE - RN86 VERS AYWAILLE CENTRE		1.9	160	313	47	11	3	0	534
AWAN-CENTRE - RN86 VERS XHORIS		1.9	114	300	55	3	2	0	474
AWAN-CENTRE - RN86 VERS XHORIS		2.5	1	6	1	0	0	0	8
AWAN-FANSON - RN86 VERS AYWAILLE		3.7	1	0	0	0	0	0	1
AWAN-FANSON - RN86 VERS XHORIS		3.7	6	1	0	0	0	0	7
HOUSSONLOGE - RN30 VERS AYWAILLE		30	6	10	2	1	0	0	19
HOUSSONLOGE - RN30 VERS WERBOMONT		30	5	7	0	0	0	0	12
N 30 - RUE DE BASTOGNE VERS AYWAILLE		27.85	10	5	0	0	0	0	15
N 30 - RUE DE BASTOGNE VERS WERBOMONT		27.85	8	3	2	3	0	0	16
N633 Liège - Trois Ponts (N68)			0	0	0	0	0	1	1
N666 Pepinster (N690) - Remouchamps (Aywaille)		14.3	1	2	2	1	1	0	7
N666 - RUE DE LOUVEIGNE VERS LOUVEIGNE	57B	14.3	199	148	37	8	4	0	396
N666 - RUE DE LOUVEIGNE VERS REMOUCHAMPS	57B	14.3	20	10	6	1	1	0	38
RN 633 - RUE DE DIEUPART VERS AYWAILLE CENTRE		33.5	14	16	0	0	0	0	30



SNELHEIDSINBREUKEN (autosnelwegen inbegrepen) : PLAATS

2023

Aywaille

Straat	Huis nr	Km paal	0-10 km/u te snel	11-20 km/u te snel	21-30 km/u te snel	31-40 km/u te snel	>40 km/u te snel	??? km/u te snel	TOTAAL
RN 633 - RUE DE DIEUPART VERS REMOUCHAMPS		33.5	7	28	4	0	0	0	39
RN 666 - DEIGNE VERS REMOUCHAMPS		11.4	4	0	0	0	0	0	4
RN86 - AWAN-FANSON VERS AYWAILLE (CENTRE)		2.4	18	41	5	1	0	0	65
RN86 - AWAN-FANSON VERS XHORIS		2.4	26	49	7	0	0	0	82
RUE DE BASTOGNE - RN30 VERS AYWAILLE CENTRE		27.8	72	135	18	1	0	0	226
RUE DE BASTOGNE - RN30 VERS WERBOMONT		27.8	79	154	34	4	1	0	272
Rue de Louveigné	37		0	0	0	1	0	0	1
RUE DE LOUVEIGNE - RN 666 VERS AYWAILLE		14.3	64	119	17	0	0	0	200
RUE DE LOUVEIGNE - RN 666 VERS LOUVEIGNE		14.3	112	342	62	15	4	0	535
Rue de Spa			0	0	0	5	1	0	6
Rue de Spa	39		0	1	0	0	0	0	1
Rue de Spa	41		0	1	0	0	0	0	1
RUE DE SPA - RN697 VERS LA REID		10.7	74	298	96	16	1	0	485
RUE DE SPA - RN697 VERS REMOUCHAMPS		10.7	68	203	56	7	1	0	335
RUE DE TROIS PONTS -RN633 VERS NONCEVEUX		37.2	7	11	2	0	0	0	20
RUE DE TROIS PONTS -RN633 VERS REMOUCHAMPS		37.2	22	13	5	2	0	0	42
Rue du Chalet			0	0	0	0	0	1	1
RUE DU CHALET - RN30 VERS HARZE		24.2	1	2	0	0	0	0	3
RUE DU CHALET VERS AYWAILLE	65		4.536	358	44	15	8	0	4.961
RUE DU CHALET VERS HARZE	65		7.347	557	41	7	0	0	7.952
SECHEVAL - RN666 VERS AYWAILLE		13.2	3	7	2	0	0	0	12
SECHEVAL - RN666 VERS LOUVEIGNE		13.2	2	5	0	0	0	0	7
TOTAAL			13.007	4.031	830	183	63	8	18.122

Chaudfontaine

Straat	Huis nr	Km paal	0-10 km/u te snel	11-20 km/u te snel	21-30 km/u te snel	31-40 km/u te snel	>40 km/u te snel	??? km/u te snel	TOTAAL
A26-E25 Richting Luik		3.2	17	844	438	86	16	0	1.401



SNELHEIDSINBREUKEN (autosnelwegen inbegrepen) : PLAATS

2023

Chaufontaine

Straat	Huis nr	Km paal	0-10 km/u te snel	11-20 km/u te snel	21-30 km/u te snel	31-40 km/u te snel	>40 km/u te snel	??? km/u te snel	TOTAAL
A26-E25 Richting Luik	*	9.5	0	23	1	1	0	0	25
A26-E25 Richting Luik		9.5	0	7	6	0	1	0	14
A26-E25 Richting Luik		5.8	0	0	0	0	0	2	2
A26-E25 Richting Luik			0	0	0	0	0	2	2
A26-E25 Richting Luik		10.0	0	0	1	0	0	0	1
A26-E25 Richting Luik		2.1	0	0	0	0	0	1	1
A26-E25 Richting Luik		3.4	0	0	0	0	0	1	1
A26-E25 Richting Luik		4.1	0	0	0	0	0	1	1
A26-E25 Richting Luik		5.0	0	0	1	0	0	0	1
A26-E25 Richting Luik		9.0	0	0	0	0	0	1	1
A26-E25 Richting Neufchâteau			0	0	0	1	0	1	2
A26-E25 Richting Neufchâteau		2.8	0	0	0	0	0	1	1
A26-E25 Richting Neufchâteau		3.0	0	0	0	0	0	1	1
A26-E25 Richting Neufchâteau		3.1	0	0	0	0	0	1	1
A26-E25 Richting Neufchâteau		4.5	0	0	0	1	0	0	1
A26-E25 Richting Neufchâteau		6.0	0	0	0	0	0	1	1
A26-E25 Richting Neufchâteau		8.0	0	0	0	0	0	1	1
A602 Richting A3		13.2	0	0	0	0	0	1	1
Avenue de la Rochette			0	1	0	0	0	0	1
AVENUE DE LA ROCHETTE - RN61 VERS CHAUDFONTAINE		5.8	69	160	27	4	1	0	261
AVENUE DE LA ROCHETTE - RN61 VERS TROOZ		5.8	86	142	31	4	4	0	267
AVENUE DES THERMES - RN61 VERS LIEGE		3.4	2	5	0	0	0	0	7
AVENUE DES THERMES - RN61 VERS LIEGE	32.1	3.4	1	3	1	0	0	0	5
AVENUE DES THERMES - RN61 VERS TROOZ		3.4	4	3	1	1	0	0	9
AVENUE DES THERMES VERS CHAUDFONTAINE CENTRE	78	3.9	139	23	3	2	1	0	168
AVENUE DES THERMES VERS EMBOURG	78	3.9	372	108	55	11	5	0	551



SNELHEIDSINBREUKEN (autosnelwegen inbegrepen) : PLAATS

2023

Chaufontaine

Straat	Huis nr	Km paal	0-10 km/u te snel	11-20 km/u te snel	21-30 km/u te snel	31-40 km/u te snel	>40 km/u te snel	??? km/u te snel	TOTAAL
AVENUE DES THERMES VERS LIEGE		3.4	7	8	1	0	0	0	16
AVENUE DES THERMES VERS TROOZ		3.4	5	6	0	0	0	0	11
N30 Richting N4-Bastenaken		9.3	0	0	1	0	0	0	1
N61 - AVENUE DE LA ROCHETTE VERS CHAUDFONTAINE		5.7	7	1	2	1	1	0	12
N61 - AVENUE DE LA ROCHETTE VERS TROOZ		5.7	1	0	0	0	0	0	1
N61 Richting Luik		5.8	1	0	1	2	0	0	4
N62 - RUE DE LOUVEIGNE VERS BEAUFAYS CENTRE	30	0.21	88	56	29	7	6	0	186
N62 - RUE DE LOUVEIGNE VERS SPRIMONT (LOUVEIGNE)	30	0.21	44	15	5	0	1	0	65
Route de Beaufays	122		5	3	1	0	0	0	9
Rue de Louveigné	15		11	37	8	1	1	0	58
RUE DE LOUVEIGNE - RN62 VERS BEAUFAYS		0.2	65	208	47	1	0	0	321
RUE DE LOUVEIGNE - RN62 VERS LOUVEIGNE		0.2	148	333	79	13	7	0	580
Rue des Combattants	82		0	37	5	0	0	0	42
RUE DU GENERAL JACQUES - RN61 VERS CHAUDFONTAINE		2.5	3	7	0	0	0	0	10
RUE DU GENERAL JACQUES - RN61 VERS LIEGE		2.5	7	7	0	0	0	0	14
RUE TOUSSAINT GERKENS - RN30 VERS BEAUFAYS		12.1	75	92	18	5	0	0	190
RUE TOUSSAINT GERKENS - RN30 VERS SPRIMONT		12.1	118	199	24	4	0	0	345
VOIE DE L'AIR PUR - RN30 VERS BEAUFAYS		10.4	4	4	0	0	0	0	8
VOIE DE L'AIR PUR - RN30 VERS BEAUFAYS		9.3	0	1	1	0	0	0	2
VOIE DE L'AIR PUR - RN30 VERS EMBOURG		10.4	1	2	0	0	0	0	3
VOIE DE L'AIR PUR - RN30 VERS LIEGE	32.1	9.3	0	2	0	0	0	0	2
VOIE DE L'AIR PUR - RN30 VERS SPRIMONT		11.5	1	0	0	0	0	0	1
VOIE DE L'ARDENNE VERS BEAUFAYS	167		1.258	483	102	17	6	0	1.866
VOIE DE L'ARDENNE VERS LIEGE	167		1.042	132	23	3	4	0	1.204
TOTAAL			3.581	2.952	912	165	54	15	7.679



SNELHEIDSINBREUKEN (autosnelwegen inbegrepen) : PLAATS

2023

ESNEUX

Straat	Huis nr	Km paal	0-10 km/u te snel	11-20 km/u te snel	21-30 km/u te snel	31-40 km/u te snel	>40 km/u te snel	??? km/u te snel	TOTAAL
A26-E25 Richting Luik		7.0	0	0	0	0	0	2	2
A26-E25 Richting Luik		16.0	0	0	0	0	0	1	1
A26-E25 Richting Luik		6.8	0	0	0	0	0	1	1
A26-E25 Richting Luik		8.0	0	0	0	0	0	1	1
A26-E25 Richting Luik			0	0	0	1	0	0	1
A26-E25 Richting Neufchâteau		8.5	0	0	0	0	0	1	1
A26-E25 Richting Neufchâteau			0	0	0	0	0	1	1
AVENUE DES ARDENNES - RN633 VERS ESNEUX		10.6	7	8	1	0	1	0	17
AVENUE DES ARDENNES - RN633 VERS TILFF CENTRE		10.6	1	1	0	0	1	0	3
Avenue d' Esneux	206		0	1	1	0	0	0	2
Avenue d' Esneux			0	1	0	0	0	0	1
AVENUE D'ESNEUX - RN633 VERS ESNEUX		12.1	36	53	5	1	0	0	95
AVENUE D'ESNEUX - RN633 VERS TILFF		12.1	85	151	17	4	0	0	257
Avenue Laboulle			0	0	0	0	0	2	2
AVENUE MONTEFIORE - RN638 VERS ESNEUX CENTRE		0.6	16	28	1	0	0	0	45
AVENUE MONTEFIORE - RN638 VERS PLAINEVAUX		0.6	38	81	11	2	0	0	132
AVENUE MONTEFIORE VERS ESNEUX	66		456	74	22	13	2	0	567
AVENUE MONTEFIORE VERS PLAINEVAUX	66		1.110	487	100	10	5	0	1.712
N633 Liège - Trois Ponts (N68)		13.5	1	1	0	0	0	0	2
N633 - RUE SIMONIS VERS ESNEUX	22	14.6	39	8	3	2	0	0	52
N633 - RUE SIMONIS VERS TILFF	22	14.6	19	11	8	0	0	0	38
N689 - AVENUE DE BEAUFAYS VERS BEAUFAYS		1.4	133	52	10	2	1	0	198
N689 - AVENUE DE BEAUFAYS VERS TILFF		1.4	12	6	5	3	0	0	26
N689 Tilff (Esneux)(N633) - Beaufays (N30)		1.4	0	1	3	0	0	0	4
N689 Tilff (Esneux)(N633) - Beaufays (N30)			0	1	0	0	0	0	1
RN633 - RUE DE MERY VERS ESNEUX		13.5	22	8	2	1	0	0	33
RN633 - RUE DE MERY VERS TILFF		13.5	15	4	1	1	0	0	21
RN 689 - AVENUE DE BEAUFAYS VERS BEAUFAYS		1.4	216	460	45	4	1	0	726
RN 689 - AVENUE DE BEAUFAYS VERS TILFF		1.4	193	313	36	1	2	0	545



SNELHEIDSINBREUKEN (autosnelwegen inbegrepen) : PLAATS

2023

Straat	Huis nr	Km paal	0-10 km/u te snel	11-20 km/u te snel	21-30 km/u te snel	31-40 km/u te snel	>40 km/u te snel	??? km/u te snel	TOTAAL
Rue d'Angleur	54		0	0	0	0	0	1	1
RUE D'ANGLEUR VERS ANGLEUR		8.3	1	1	0	0	0	0	2
Rue Simonis	18		0	1	0	0	0	0	1
RUE SIMONIS - RN633 VERS ESNEUX		14.6	53	64	14	2	0	0	133
RUE SIMONIS - RN633 VERS TILFF		14.6	83	147	13	4	0	0	247
TOTAAL			2.536	1.963	298	51	13	10	4.871

Sprimont

Straat	Huis nr	Km paal	0-10 km/u te snel	11-20 km/u te snel	21-30 km/u te snel	31-40 km/u te snel	>40 km/u te snel	??? km/u te snel	TOTAAL
A26-E25 Richting Luik	*	15.4	3	22	3	2	0	0	30
A26-E25 Richting Luik		18.0	0	0	0	0	0	3	3
A26-E25 Richting Luik		12.3	0	0	0	0	0	1	1
A26-E25 Richting Luik		12.8	0	0	0	0	0	1	1
A26-E25 Richting Neufchâteau		17.0	0	0	0	0	1	3	4
A26-E25 Richting Neufchâteau			0	0	0	1	0	1	2
A26-E25 Richting Neufchâteau		13.8	0	0	0	1	0	0	1
A26-E25 Richting Neufchâteau		14.0	0	0	0	0	0	1	1
A26-E25 Richting Neufchâteau		16.2	0	0	0	0	0	1	1
A26-E25 Richting Neufchâteau		17.1	0	0	0	0	0	1	1
A26-E25 Richting Neufchâteau		17.5	0	0	0	0	0	1	1
A26-E25 Richting Neufchâteau Parking Sprimont		9.4	0	0	0	0	0	1	1
AVENUE PAOLA - RN606 VERS LOUVEIGNE		6.4	10	1	0	1	0	0	12
AVENUE PAOLA - RN606 VERS PEPINSTER		6.4	4	5	0	0	0	0	9
HAIE DES CHENES VERS BEAUFAYS	21		66	22	7	4	1	0	100
HAIE DES CHENES VERS SPRIMONT	21		108	67	13	4	0	0	192
N666 - RUE DE REMOUCHAMPS VERS BANNEUX		8.95	56	25	11	3	0	0	95
N666 - RUE DE REMOUCHAMPS VERS REMOUCHAMPS		8.95	11	1	1	1	0	0	14
N674 Méry (Esneux)(N633) - Gomzé (Sprimont)(N62)		4.0	6	4	0	0	0	0	10
N678 Poulseur (N633) - Louveigné (Sprimont)(N62)		9.0	0	1	0	0	0	0	1



SNELHEIDSINBREUKEN (autosnelwegen inbegrepen) : PLAATS

2023

Sprimont

Straat	Huis nr	Km paal	0-10 km/u te snel	11-20 km/u te snel	21-30 km/u te snel	31-40 km/u te snel	>40 km/u te snel	??? km/u te snel	TOTAAL
N 678 - RUE DE LOUVEIGNE VERS LOUVEIGNE	32.1	6.5	12	27	5	0	0	0	44
N678 - RUE DE LOUVEIGNE VERS SPRIMONT	1	6.3	16	4	3	1	0	0	24
N 678 - RUE DE LOUVEIGNE VERS SPRIMONT CENTRE		6.5	6	18	2	0	0	0	26
N678 - RUE DE LOUVEIGNE VERS THEUX	1	6.3	102	87	22	7	3	0	221
N678 - RUE DE THEUX VERS THEUX		10.59	72	37	9	0	1	1	120
N678 - RUE MATHIEU VAN ROGGEN VERS CHANXHE		5.25	10	7	4	0	0	0	21
N678 - RUE MATHIEU VAN ROGGEN VERS SPRIMONT		5.25	36	36	19	2	1	0	94
RN 666 - RUE DE REMOUCHAMPS VERS AYWAILLE		8.95	48	83	9	1	0	0	141
RN 666 - RUE DE REMOUCHAMPS VERS BANNEUX		8.95	50	87	9	1	0	0	147
RN 666 - RUE DE REMOUCHAMPS VERS BANNEUX	32.1	8.95	3	2	0	0	0	0	5
Rue de Banneux			0	0	0	0	0	1	1
Rue de la Gendarmerie	49		13	39	4	1	0	0	57
Rue de la Gendarmerie	104		0	0	0	0	0	2	2
RUE DE LA GENDARMERIE - RN 678 VERS SPRIMONT		9	48	225	60	9	2	0	344
RUE DE LA GENDARMERIE - RN 678 VERS THEUX		9	17	37	14	1	1	0	70
Rue de Louveigné	1		0	2	0	1	0	0	3
RUE DE LOUVEIGNE - RN 678 VERS LOUVEIGNE	1		162	384	63	6	0	0	615
RUE DE LOUVEIGNE - RN 678 VERS SPRIMONT (CENTRE)	1		82	123	14	0	0	0	219
RUE DE LOUVEIGNE - RN 678 VERS SPRIMONT (CENTRE)	1	32.1	42	89	8	1	0	0	140
RUE DE LOUVEIGNE - RN 678 VERS SPRIMONT (CENTRE)	1	1.9	11	20	2	1	0	0	34
RUE DE LOUVEIGNE - RN 678 VERS SPRIMONT (CENTRE)	1	8.8	4	17	3	0	0	0	24
Rue de Sendrogne	20		16	18	6	0	0	0	40
Rue d'Esneux	108		3	5	0	0	0	0	8
RUE DE THEUX - RN62 VERS THEUX		9	2	0	0	0	0	0	2
Rue du Centre			0	0	0	0	0	1	1



SNELHEIDSINBREUKEN (autosnelwegen inbegrepen) : PLAATS

2023

Sprimont

Straat	Huis nr	Km paal	0-10 km/u te snel	11-20 km/u te snel	21-30 km/u te snel	31-40 km/u te snel	>40 km/u te snel	??? km/u te snel	TOTAAL
RUE JOSEPH POTIER - RN678 VERS LOUVEIGNE		5.7	2	5	0	0	0	0	7
RUE JOSEPH POTIER - RN678 VERS SPRIMONT CENTRE		5.7	1	0	1	0	0	0	2
RUE MATHIEU VAN ROGGEN VERS CHANXHE		5.22	52	99	13	0	0	0	164
RUE MATHIEU VAN ROGGEN VERS SPRIMONT (CENTRE)		5.22	18	30	6	2	0	0	56
RUE PIRETFONTAINE VERS BEAUFAYS		4	75	150	23	4	0	0	252
RUE PIRETFONTAINE VERS ESNEUX		4	63	150	33	2	0	0	248
Rue Rys de Mosbeux			0	0	0	0	0	1	1
THIER DU HORNAY - RN30 VERS BEAUFAYS CENTRE		17.2	33	53	2	2	0	0	90
THIER DU HORNAY - RN30 VERS SPRIMONT CENTRE		17.2	28	34	3	0	0	0	65
TOTAAL			1.291	2.016	372	59	10	20	3.768

Trooz

Straat	Huis nr	Km paal	0-10 km/u te snel	11-20 km/u te snel	21-30 km/u te snel	31-40 km/u te snel	>40 km/u te snel	TOTAAL
GRAND'RUE VERS LIEGE	120		0	77	11	8	2	98
GRAND'RUE VERS VERVIERS	120		19	21	8	2	0	50
N61 Richting Luik		6.4	0	0	0	0	1	1
N 61 - RUE DE VERVIERS VERS TROOZ CENTRE	17	8.8	9	6	7	1	0	23
N 61 - RUE DE VERVIERS VERS VERVIERS	17	8.8	31	12	6	1	1	51
N673 - RY DE MOSBEUX VERS SPRIMONT	67	6.2	102	57	29	1	1	190
N673 - RY DE MOSBEUX VERS TROOZ	67	6.2	20	6	5	1	1	33
RUE DE LIEGE - RN61 VERS TROOZ		11	7	17	2	0	0	26
RUE DE LIEGE - RN61 VERS VERVIERS		11	4	8	3	0	0	15
RUE DE VERVIERS - RN61 VERS TROOZ CENTRE		8.8	19	25	6	1	0	51
RUE DE VERVIERS - RN61 VERS TROOZ CENTRE	32.1	8.8	5	5	1	0	0	11
RUE DE VERVIERS - RN61 VERS VERVIERS		8.8	26	55	15	3	1	100



SNELHEIDSINBREUKEN (autosnelwegen inbegrepen) : PLAATS

2023

Trooz

Straat	Huis nr	Km paal	0-10 km/u te snel	11-20 km/u te snel	21-30 km/u te snel	31-40 km/u te snel	>40 km/u te snel	TOTAAL
RUE FONDS DE FORET - RN673 VERS FLERON		4.85	10	24	2	0	0	36
RUE FONDS DE FORET - RN673 VERS TROOZ CENTRE		4.85	7	9	1	0	0	17
RUE GOMELEVAY - RN61 VERS TROOZ		13.5	24	52	7	1	1	85
RUE GOMELEVAY - RN61 VERS VERVIERS		13.5	32	86	16	7	4	145
RUE GRAND'RUE - RN61 VERS CHAUDFONTAINE		6.4	54	114	27	7	0	202
RUE GRAND'RUE - RN61 VERS VERVIERS		6.4	28	52	4	2	1	87
Rue Rys de Mosbeux			1	3	1	0	0	5
RUE RYS DE MOSBEUX - RN673 VERS LOUVEIGNE		6.2	196	450	134	19	7	806
RUE RYS DE MOSBEUX - RN673 VERS TROOZ CENTRE		6.2	97	269	44	5	0	415
Rue Sainry	37		0	2	0	0	0	2
RUE SAINRY VERS BEAUFAYS	150		9	6	2	0	0	17
RUE SAINRY VERS TROOZ CENTRE	150		2	11	1	0	1	15
TOTAAL			702	1.367	332	59	21	2.481



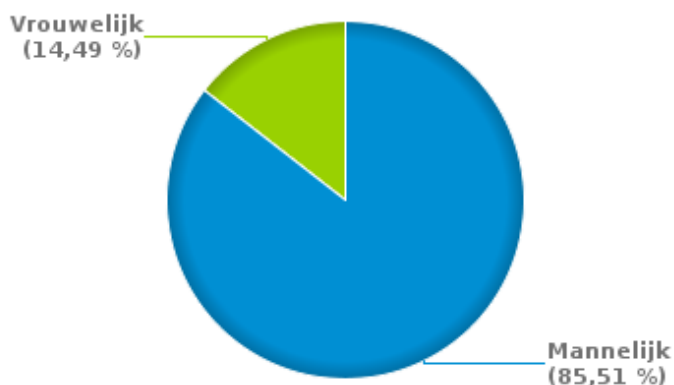
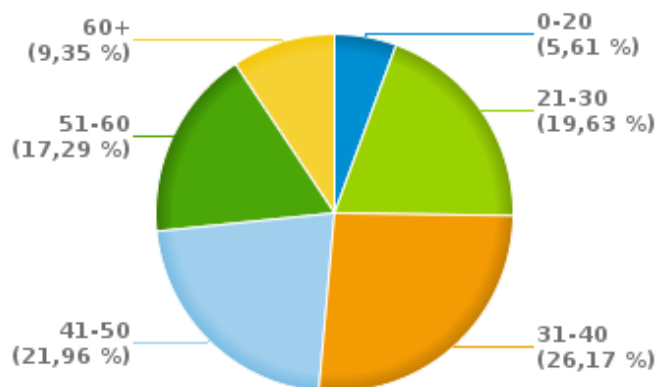
SNELHEIDSINBREUKEN (autosnelwegen inbegrepen) : SNELHEIDSREGIME

2023

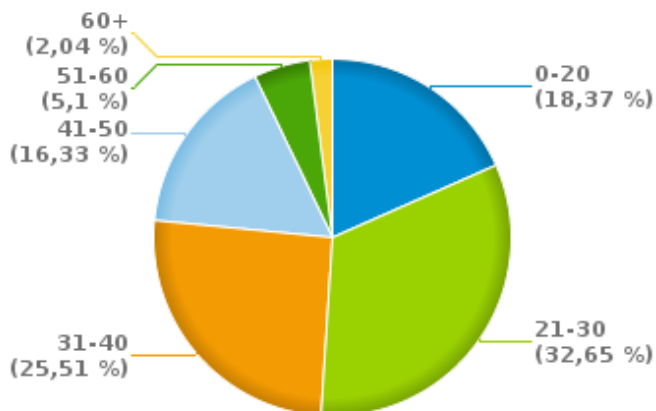
toegelaten snelheid	0-10 km/u te snel	11-20 km/u te snel	21-30 km/u te snel	31-40 km/u te snel	>40 km/u te snel	??? km/u te snel	TOTAAL
30	0	37	5	0	0	0	42
50	20.739	10.355	1.963	328	105	0	33.490
60	8	2	1	0	0	0	11
70	343	1.027	480	99	18	0	1.967
90	22	9	0	0	2	0	33
100	1	30	9	2	1	0	43
120	4	869	286	87	34	0	1.280
Onbekend	0	0	0	1	1	53	55
TOTAAL	21.117	12.329	2.744	517	161	53	36.921

**VERKEERSINBREUKEN (autosnelwegen inbegrepen) : PROFILERING
2023****Aantal inbreuken alcohol per geslacht en per leeftijdscategorie**

	Mannelijk	Vrouwelijk	TOTAAL
0-20	12	0	12
21-30	39	3	42
31-40	45	11	56
41-50	40	7	47
51-60	29	8	37
60+	18	2	20
TOTAAL	183	31	214

% Alcoholinbreuken per geslacht - 2023**% Alcoholinbreuken per leeftijd - 2023****Aantal inbreuken drugs per geslacht en per leeftijdscategorie**

	Mannelijk	Vrouwelijk	TOTAAL
0-20	17	1	18
21-30	31	1	32
31-40	24	1	25
41-50	14	2	16
51-60	5	0	5
60+	1	1	2
TOTAAL	92	6	98

% Drugsinbreuken per leeftijd - 2023**% Drugsinbreuken per geslacht - 2023**



VERKEERSINBREUKEN

REPORT FILTERS

Begin jaar van de inbreuken	2015
Einde jaar van de inbreuken	2023
Trimester	Trim. 1;Trim. 2;Trim. 3;Trim. 4
Datum van afsluiting van de gegevensbank	30/04/24
Politiezone	PZ SECOVA (CHAUDFONTAINE)
Lokale/federale eenheid	
Op/Buiten snelweg	(autosnelwegen inbegrepen)
Vaststellende politie-eenheid	

Refresh report datum	01/07/2024 10:22:01
-----------------------------	---------------------