

**Overzicht
Verkeersinbreuken
(autosnelwegen inbegrepen)
2023**

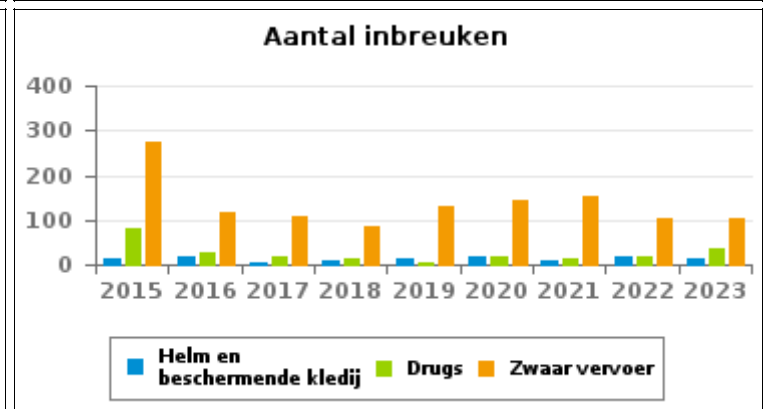
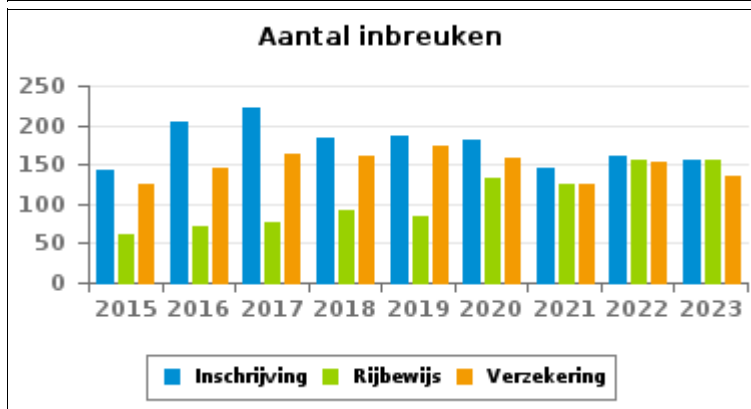
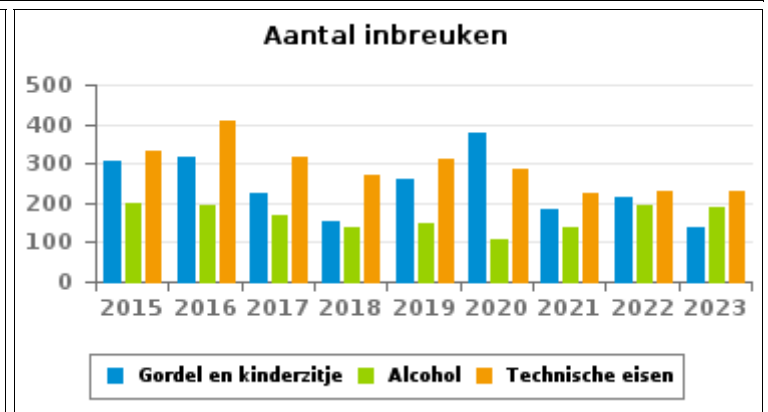
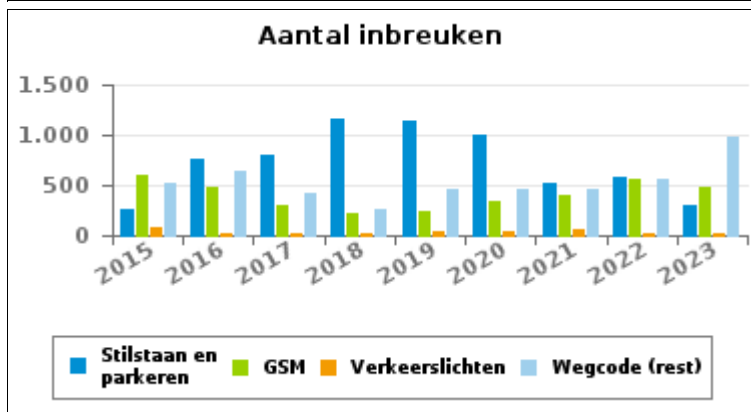
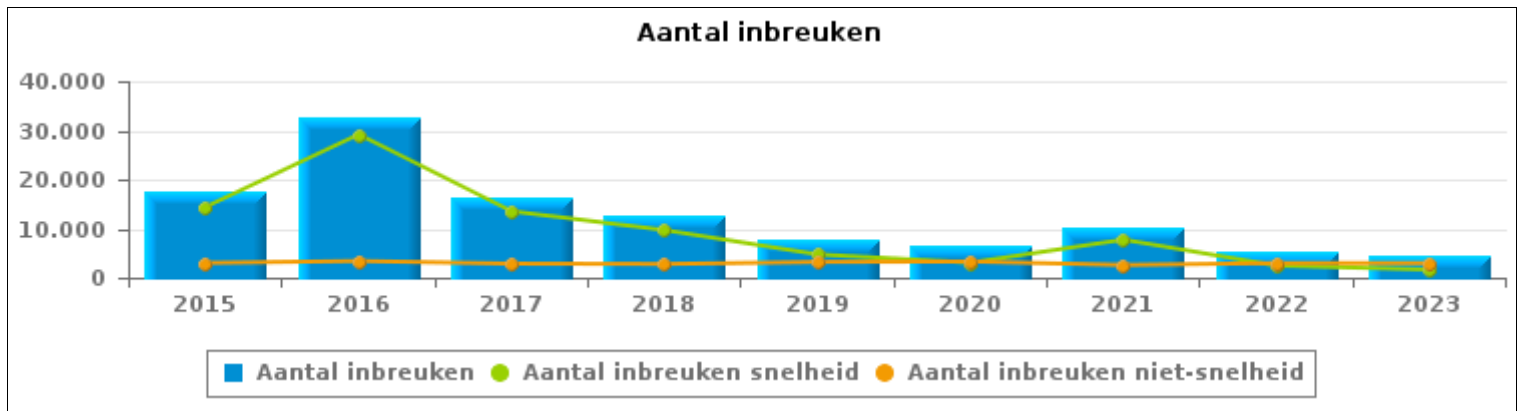
PZ BASSE MEUSE (OUPEYE)



VERKEERSINBREUKEN (autosnelwegen inbegrepen) : ALGEMEEN OVERZICHT

Vergelijking per jaar: 2015-2023

	2015	2016	2017	2018	2019	2020	2021	2022	2023
TOTAAL AANTAL INBREUKEN	17.417	32.574	16.379	12.468	7.932	6.354	10.324	5.419	4.611
INBREUKEN PER THEMA									
	2015	2016	2017	2018	2019	2020	2021	2022	2023
Snelheid	14.413	29.177	13.528	9.685	4.737	3.059	7.744	2.452	1.646
Stilstaan en parkeren	266	753	802	1.152	1.146	1.005	526	577	305
GSM	607	487	310	214	237	332	398	551	474
Helm en beschermende kledij	12	16	5	8	13	16	10	16	14
Gordel en kindersitje	305	314	225	154	258	377	183	212	139
Verkeerslichten	73	25	25	13	33	44	54	28	20
Wegcode (rest)	525	637	412	261	458	463	462	556	987
Alcohol	197	192	167	137	146	106	138	196	189
Drugs	82	26	16	13	6	20	13	18	37
Inschrijving	144	203	222	184	187	182	145	161	156
Rijbewijs	61	71	77	92	83	132	125	156	155
Technische eisen	331	407	315	269	309	288	222	232	230
Verzekering	124	146	162	161	173	159	124	152	135
Zwaar vervoer	272	117	110	86	129	142	153	103	102
Andere	2	3	2	4	1	1	2	9	6
Onbekend	3	0	1	35	16	28	25	0	16



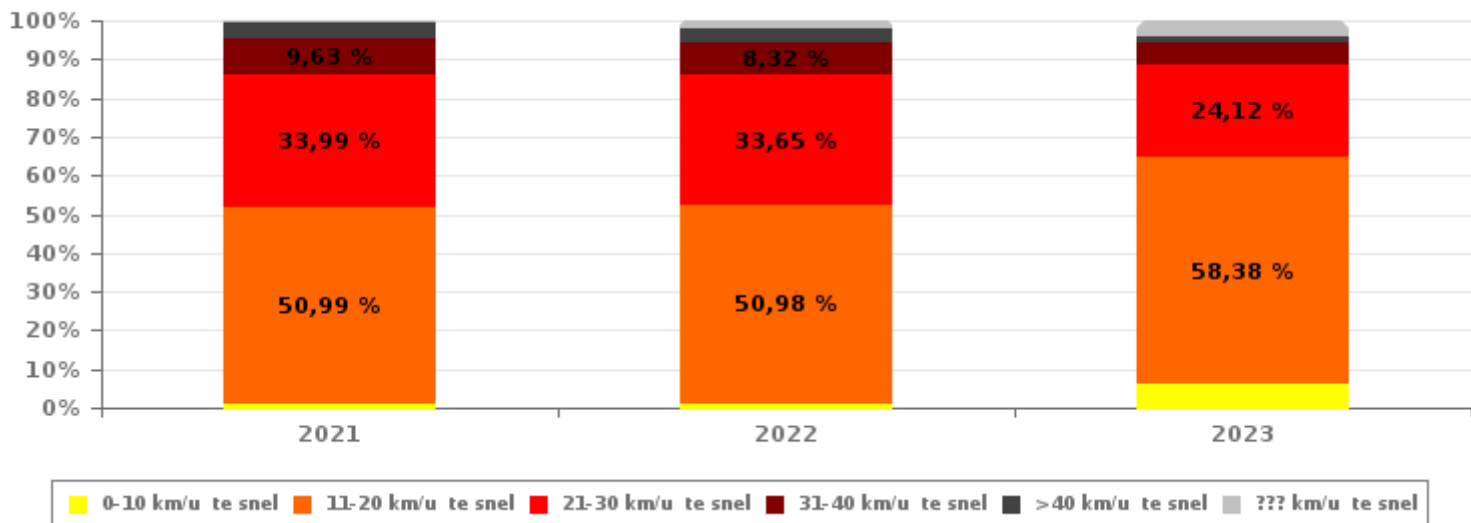


VERKEERSINBREUKEN (autosnelwegen inbegrepen) : ALGEMEEN OVERZICHT INBREUKEN PER ZWAARTEGRAAD

Vergelijking per jaar: 2015-2023

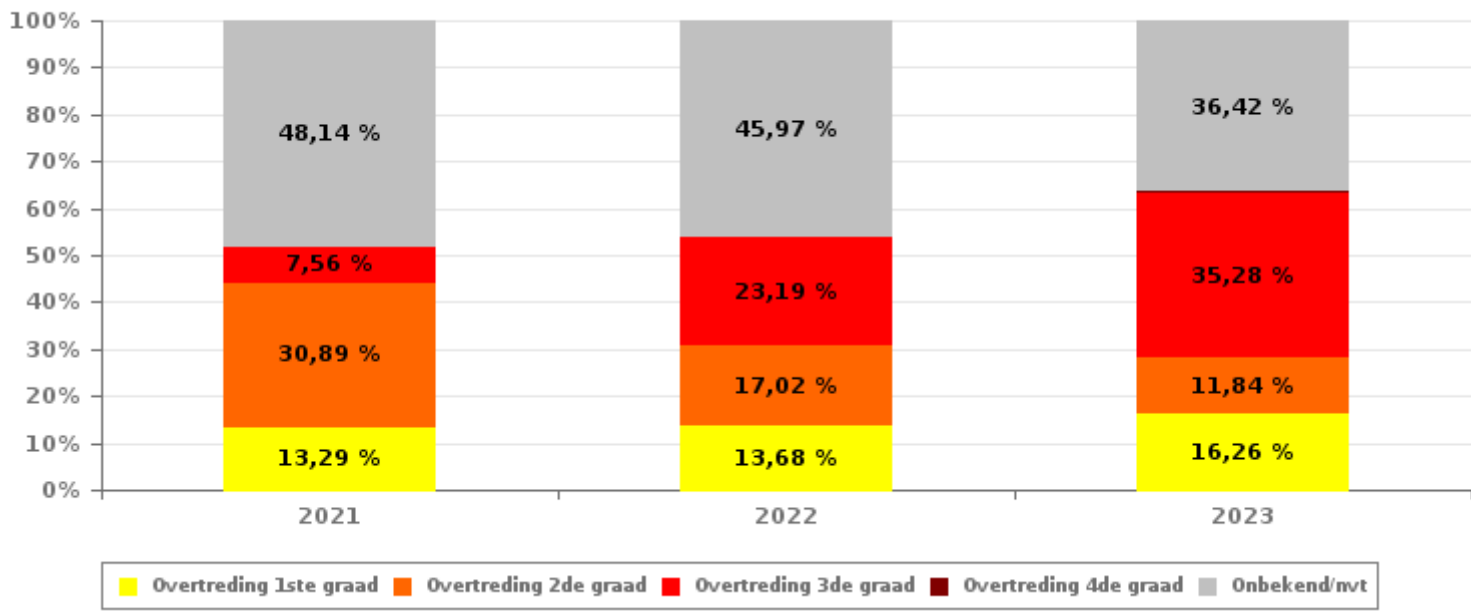
SNELHEID	2015	2016	2017	2018	2019	2020	2021	2022	2023
0-10 km/u te snel	77	83	128	866	589	206	75	30	102
11-20 km/u te snel	8.592	21.041	9.066	4.487	2.535	1.432	3.949	1.250	961
21-30 km/u te snel	4.032	6.298	3.257	2.987	1.130	1.005	2.632	825	397
31-40 km/u te snel	1.241	1.249	720	945	313	242	746	204	93
>40 km/u te snel	416	463	316	369	127	109	292	89	26
??? km/u te snel	55	43	41	31	43	65	50	54	67
Subtotaal SNELHEID	14.413	29.177	13.528	9.685	4.737	3.059	7.744	2.452	1.646

Aantal (snelheid) inbreuken : indeling per graad



NIET-SNELHEID	2015	2016	2017	2018	2019	2020	2021	2022	2023
1ste graad	572	883	764	358	354	457	343	406	482
2de graad	1.147	1.439	1.100	466	756	976	797	505	351
3de graad	179	144	129	109	165	113	195	688	1.046
4de graad	12	15	13	2	2	3	3	4	6
Onbekend/NVT	1.094	916	845	1.848	1.918	1.746	1.242	1.364	1.080
Subtotaal NIET-SNELHEID	3.004	3.397	2.851	2.783	3.195	3.295	2.580	2.967	2.965

Aantal (niet-snelheid) inbreuken : indeling per graad





VERKEERSINBREUKEN (autosnelwegen inbegrepen) : ALGEMEEN OVERZICHT

Vergelijking per maand voor het jaar 2023

	Jan	Feb	Maa	Apr	Mei	Jun	Jul	Aug	Sep	Okt	Nov	Dec	TOTAAL
TOTAAL AANTAL INBREUKEN	359	419	700	407	374	506	258	205	413	263	339	368	4.611
INBREUKEN PER THEMA	Jan	Feb	Maa	Apr	Mei	Jun	Jul	Aug	Sep	Okt	Nov	Dec	TOTAAL
Snelheid	178	108	208	151	102	167	59	41	192	72	151	217	1.646
Stilstaan en parkeren	21	32	84	23	43	35	8	12	14	5	9	19	305
GSM	14	27	44	33	57	48	39	44	55	50	30	33	474
Helm en beschermende kledij	0	1	1	0	0	6	2	1	1	2	0	0	14
Gordel en kinderzitje	8	12	30	14	9	21	7	8	15	10	3	2	139
Verkeerslichten	1	4	6	2	2	2	1	1	0	1	0	0	20
Wegcode (rest)	41	174	210	94	76	107	66	58	38	54	40	29	987
Alcohol	20	10	6	18	17	19	11	5	22	15	22	24	189
Drugs	5	2	3	4	0	7	2	3	4	1	4	2	37
Inschrijving	16	12	25	9	11	16	14	4	18	8	17	6	156
Rijbewijs	12	9	18	10	14	23	18	6	13	10	16	6	155
Technische eisen	21	15	31	21	16	34	17	10	15	12	22	16	230
Verzekering	10	10	13	13	15	19	8	4	13	7	11	12	135
Zwaar vervoer	12	3	21	14	12	1	3	5	9	10	11	1	102
Andere	0	0	0	0	0	0	3	2	0	0	1	0	6
Onbekend	0	0	0	1	0	1	0	1	4	6	2	1	16
INBREUKEN PER ZWAARTEGRAAD	Jan	Feb	Maa	Apr	Mei	Jun	Jul	Aug	Sep	Okt	Nov	Dec	TOTAAL
SNELHEID	Jan	Feb	Maa	Apr	Mei	Jun	Jul	Aug	Sep	Okt	Nov	Dec	TOTAAL
0-10 km/u te snel	15	1	0	16	11	0	0	12	11	8	10	18	102
11-20 km/u te snel	92	71	125	69	58	100	36	23	126	43	84	134	961
21-30 km/u te snel	56	25	59	48	17	47	9	4	38	8	39	47	397
31-40 km/u te snel	8	5	10	10	8	14	5	0	7	5	9	12	93
>40 km/u te snel	3	1	2	3	1	4	2	0	4	0	2	4	26
??? km/u te snel	4	5	12	5	7	2	7	2	6	8	7	2	67
Subtotaal SNELHEID	178	108	208	151	102	167	59	41	192	72	151	217	1.646
NIET-SNELHEID	Jan	Feb	Maa	Apr	Mei	Jun	Jul	Aug	Sep	Okt	Nov	Dec	TOTAAL
1ste graad	39	19	106	43	34	54	48	18	30	32	31	28	482
2de graad	23	32	58	46	24	40	27	14	30	20	24	13	351
3de graad	28	183	160	66	106	118	63	87	70	77	48	40	1.046
4de graad	1	0	0	1	0	0	1	1	0	1	1	0	6
Onbekend/NVT	90	77	168	100	108	127	60	44	91	61	84	70	1.080
Subtotaal NIET-SNELHEID	181	311	492	256	272	339	199	164	221	191	188	151	2.965



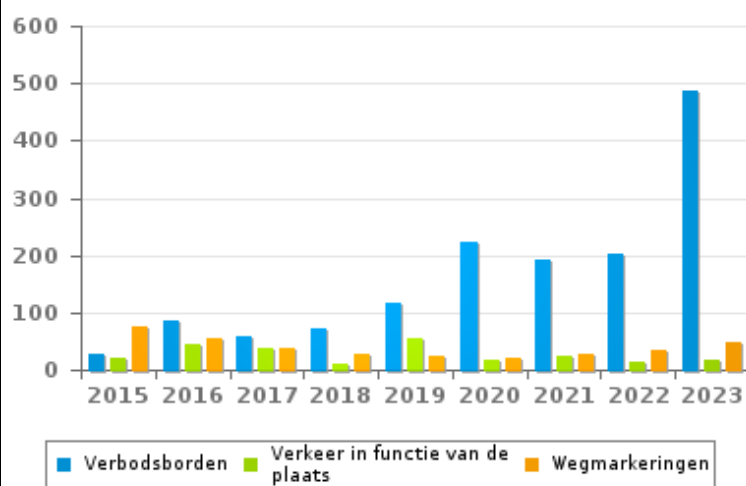
VERKEERSINBREUKEN (autosnelwegen inbegrepen) : ALGEMEEN OVERZICHT (DETAIL)

Vergelijking per jaar: 2015-2023

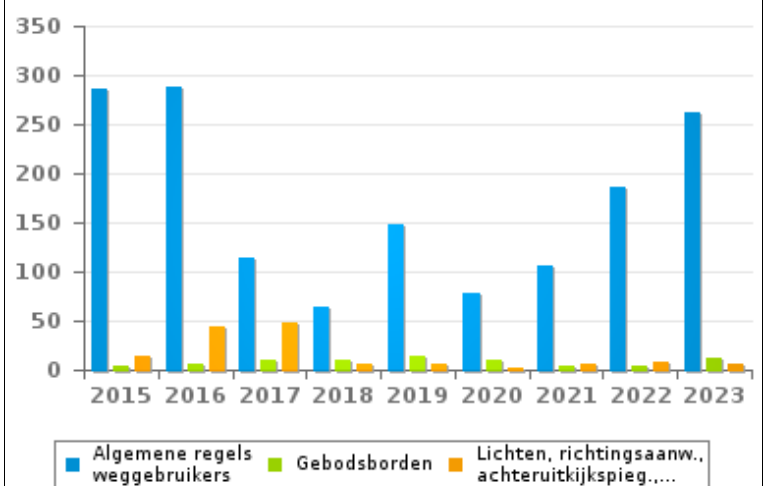
Wegcode(rest)

	2015	2016	2017	2018	2019	2020	2021	2022	2023
Algemene regels weggebruikers	286	289	115	64	148	79	106	187	263
Verbodsborden	27	87	58	73	117	222	192	202	488
Rijbewegingen	39	34	42	26	44	42	31	39	62
Wegmarkeringen	75	55	37	26	25	21	26	34	48
Verkeer in functie van de plaats	20	45	37	11	55	18	24	14	17
Lading van goederen (Wegcode)	19	33	24	9	15	34	29	25	24
Voorrang	16	16	13	12	15	13	17	18	34
Lichten, richtingsaanw., achteruitkijkspieg.,....	15	44	48	6	6	3	6	9	7
Bevelen van bevoegde personen	8	10	11	10	10	5	15	11	17
Gebodsborden	4	7	10	11	14	11	4	5	13
Gedrag tov bepaalde weggebruikers	4	5	7	7	4	6	5	9	9
Wegcode: andere	9	9	5	3	3	6	3	0	4
Vervoer van personen (Wegcode)	3	3	5	3	2	3	4	3	1
TOTAAL	525	637	412	261	458	463	462	556	987

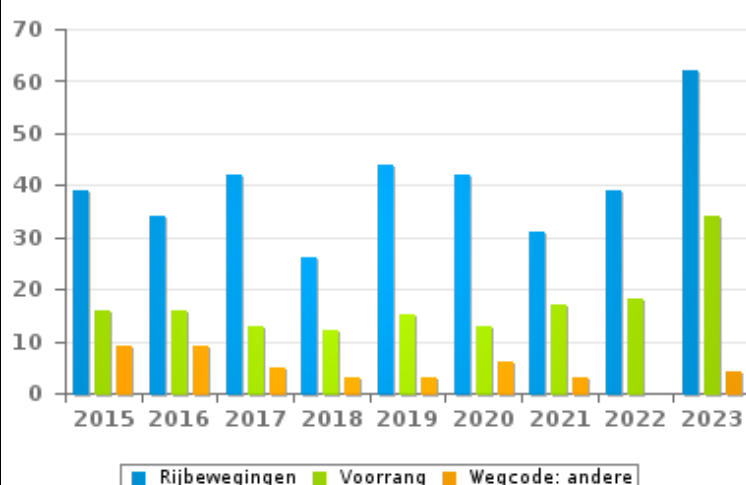
Aantal inbreuken



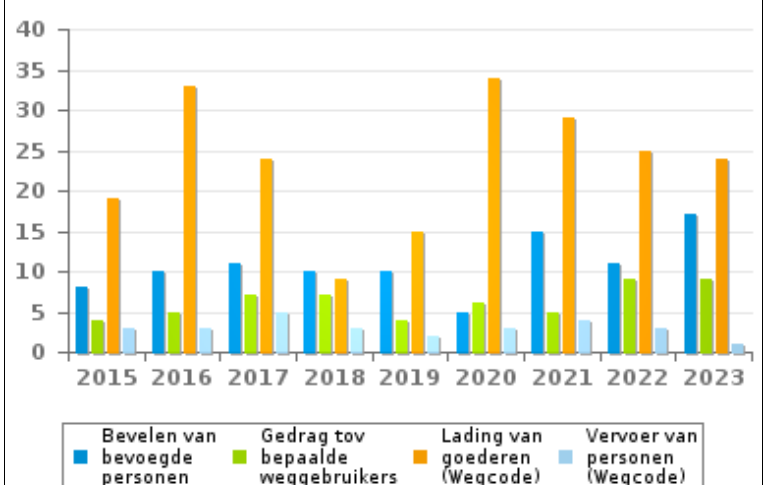
Aantal inbreuken



Aantal inbreuken



Aantal inbreuken





VERKEERSINBREUKEN (autosnelwegen inbegrepen) : TOP 5

2023

Alle inbreuken

Thema	Wetsartikel	Aantal inbreuken	% (*)
Snelheid	(Opgelet: de onderstaande overtreding is alleen geldig voor Waals Gewest) Art. 11.1. Binnen de bebouwde kommen is de snelheid beperkt tot 50 km per uur [...].	1.143	24,79 %
GSM	De overtreding op de hierna vermelde bepalingen wordt beschouwd als overtreding van 3de graad krachtens artikel 3.2°/2 van KB 30-09-2005: Art. 8.4. Behalve wanneer zijn voertuig stilstaat of geparkeerd is, mag de bestuurder geen mobiel elektronisch apparaat met een scherm [GSM/Smartphone/...] gebruiken, vasthouden noch manipuleren, tenzij het in een daartoe bestemde houder aan het voertuig bevestigd is.	474	10,28 %
Snelheid	Art. 11.2.1°.a). Buiten de bebouwde kommen is de snelheid beperkt tot 120 km per uur op de autosnelwegen [...].	304	6,59 %
Stilstaan en parkeren		283	6,14 %
Wegcode (rest)	De overtreding op de hierna vermelde bepalingen wordt beschouwd als overtreding van 3de graad krachtens artikel 3.39° van KB 30-09-2005 : Art. 5. De weggebruikers moeten de verkeerslichten, verkeersborden en wegmarkeringen in acht nemen wanneer deze regelmatig zijn naar de vorm, voldoende zichtbaar zijn en overeenkomstig de voorschriften van [...] [het algemeen] reglement [op de politie van het wegverkeer en van het gebruik van de openbare weg] zijn aangebracht. Art. 68.3. [...] Bord C1: Verboden richting voor ieder bestuurder.	281	6,09 %



VERKEERSINBREUKEN (autosnelwegen inbegrepen) : TOP 5

2023

4de graadsinbreuken

Thema	Wetsartikel	Aantal inbreuken	% (*)
Wegcode (rest)	De overtreding op de hierna vermelde bepalingen wordt beschouwd als overtreding van 4de graad krachtens artikel 4.5° van KB 30-09-2005 :Art. 21.4.2°. Op autosnelwegen is het verboden te keren.	3	0,07 %
Wegcode (rest)	Art. 4.1. De weggebruikers moeten onmiddellijk gevolg geven aan de bevelen van de bevoegde personen. Art. 4.2.2°. Als bevelen worden inzonderheid beschouwd: de arm of de armen horizontaal uitgestrekt, wat stoppen betekent voor de weggebruikers die naderen uit richtingen welke deze aangewezen door de arm of armen, dwarsen. Art. 4.1°. [...] zijn overtredingen van de vierde graad in de zin van artikel 29§1, eerste lid, van [...] [de] wet betreffende de politie over het wegverkeer, gecoördineerd op 16 maart 1968: de [...] bevelen negeren van een bevoegd persoon [vermeld in het artikel 4.2.2° van KB 01-12-1975].	1	0,02 %
Wegcode (rest)	De overtreding op de hierna vermelde bepalingen wordt beschouwd als overtreding van 4de graad krachtens artikel 4.3° van KB 30-09-2005 :Art. 17.2.3°. Het links inhalen van een gespan [...] of van een voertuig met meer dan twee wielen is verboden bij het naderen van de top van een helling en in bochten, wanneer de zichtbaarheid onvoldoende is, behalve indien kan ingehaald worden zonder de doorlopende witte streep te overschrijden die het voor de tegenliggers bestemde deel van de rijbaan aflijnt.	1	0,02 %
Wegcode (rest)	De overtreding op de hierna vermelde bepalingen wordt beschouwd als overtreding van 4de graad krachtens artikel 4.4° van KB 30-09-2005 : Art. 20.3.1°. Het is verboden zich op een overweg te begeven wanneer de slagbomen in beweging of gesloten zijn.	1	0,02 %

(*) % ten opzichte van totaal aantal inbreuken



VERKEERSINBREUKEN (autosnelwegen inbegrepen) : MOMENT

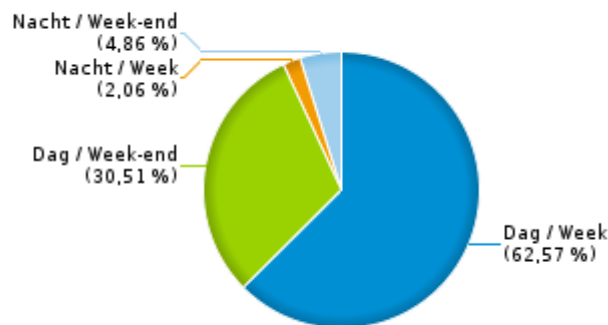
Aantal inbreuken per moment van de week 2023

	Week			Week-end			TOTAAL
	Dag	Nacht	Subtotaal	Dag	Nacht	Subtotaal	
Snelheid	853	0	853	760	33	793	1.646
Stilstaan en parkeren	261	1	262	39	4	43	305
GSM	442	4	446	25	3	28	474
Helm en beschermende kledij	9	1	10	4	0	4	14
Gordel en kinderzitje	79	1	80	48	11	59	139
Verkeerslichten	16	0	16	1	3	4	20
Wegcode (rest)	715	11	726	230	31	261	987
Alcohol	47	28	75	45	69	114	189
Drugs	16	3	19	17	1	18	37
Inschrijving	76	9	85	59	12	71	156
Rijbewijs	88	13	101	32	22	54	155
Technische eisen	151	8	159	55	16	71	230
Verzekering	63	12	75	42	18	60	135
Zwaar vervoer	55	4	59	42	1	43	102
Andere	3	0	3	3	0	3	6
Onbekend	11	0	11	5	0	5	16
TOTAAL	2.885	95	2.980	1.407	224	1.631	4.611

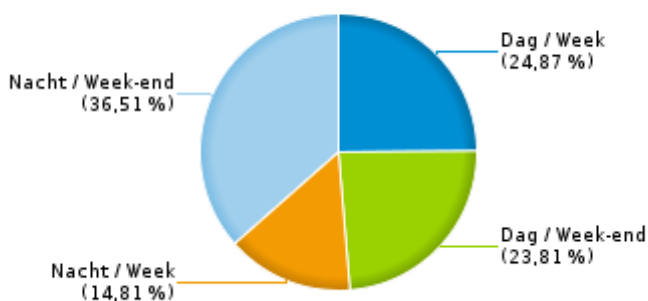
Weekend: van vrijdag 22.00u tot maandag 06.00u
Week: van maandag 06.00u tot vrijdag 22.00u

Dag: van 06.00u tot 22.00u
Nacht: van 22.00u tot 06.00u

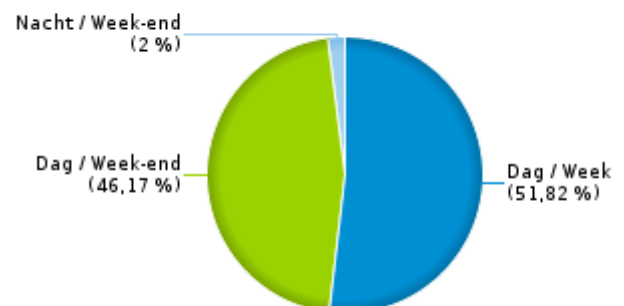
% inbreuken per moment - 2023



% alcoholinbreuken per moment - 2023



% snelheidsinbreuken per moment - 2023





SNELHEIDSINBREUKEN (autosnelwegen inbegrepen) : PLAATS

2023

Bassenge

Straat	Huis nr	Km paal	0-10 km/u te snel	11-20 km/u te snel	21-30 km/u te snel	31-40 km/u te snel	>40 km/u te snel	??? km/u te snel	TOTAAL
A13-E313 Richting Antwerpen		102.7	16	81	9	7	1	0	114
A13-E313 Richting Antwerpen		102.8	2	42	11	3	1	0	59
A13-E313 Richting Antwerpen	*	102.6	1	18	7	5	0	0	31
A13-E313 Richting Antwerpen		100.9	12	5	2	0	0	0	19
A13-E313 Richting Antwerpen	*	102.9	2	9	2	3	0	0	16
A13-E313 Richting Luik	*	101.7	0	1	0	0	0	0	1
A13-E313 Richting Luik		102.0	0	0	0	0	0	1	1
Grand-Route	27		0	41	26	7	1	0	75
N618 Tongeren (N79) - Visé			0	0	0	0	0	3	3
Route Provinciale	16		0	0	0	0	0	1	1
Rue Gadiot	5		0	0	0	0	0	1	1
Rue Haut-Vinâve	23		0	8	4	1	0	0	13
Rue Marcel de Brogniez	20		0	8	2	1	0	0	11
TOTAAL			33	213	63	27	3	6	345

Blégny

Straat	Huis nr	Km paal	11-20 km/u te snel	21-30 km/u te snel	31-40 km/u te snel	>40 km/u te snel	??? km/u te snel	TOTAAL
A3-E40 Richting Aachen (D)			0	0	0	0	4	4
A3-E40 Richting Aachen (D)		100.0	1	0	0	0	1	2
A3-E40 Richting Aachen (D)		100.1	0	0	0	0	2	2
A3-E40 Richting Aachen (D)		101.0	0	0	0	0	2	2
A3-E40 Richting Aachen (D)		99.3	0	0	0	0	2	2
A3-E40 Richting Aachen (D)		99.0	0	0	0	0	1	1
A3-E40 Richting Aachen (D)		99.4	0	0	0	0	1	1
A3-E40 Richting Aachen (D)		99.5	0	0	0	0	1	1
A3-E40 Richting Aachen (D) Afrit 36 ??Blegny			0	0	0	0	2	2
A3-E40 Richting Brussel			0	0	0	0	7	7



SNELHEIDSINBREUKEN (autosnelwegen inbegrepen) : PLAATS

2023

Blégny

Straat	Huis nr	Km paal	11-20 km/u te snel	21-30 km/u te snel	31-40 km/u te snel	>40 km/u te snel	??? km/u te snel	TOTAAL
A3-E40 Richting Brussel		100.9	0	0	0	1	1	2
A3-E40 Richting Brussel		99.0	0	0	0	0	2	2
A3-E40 Richting Brussel		101.0	0	0	0	0	1	1
A3-E40 Richting Brussel		102.0	0	0	0	0	1	1
A3-E40 Richting Brussel		108.0	0	1	0	0	0	1
A3-E40 Richting Brussel		111.0	0	1	0	0	0	1
Route de Housse	60		15	11	2	0	0	28
Route de Housse	79		13	13	2	0	0	28
Route de Parfondvaux			0	0	0	0	3	3
Route de Parfondvaux	49		1	0	0	0	0	1
Rue de la Fontaine	71		23	14	2	5	0	44
Rue du Grand Moulin	31		0	0	0	0	2	2
Rue Lambert Marlet	32		5	0	0	1	0	6
Rue Troisfontaines	71		10	1	1	0	0	12
Rue Troisfontaines			0	0	0	0	1	1
TOTAAL			68	41	7	7	34	157

Dalhem

Straat	Huis nr	Km paal	0-10 km/u te snel	11-20 km/u te snel	21-30 km/u te snel	31-40 km/u te snel	>40 km/u te snel	??? km/u te snel	TOTAAL
Chaussée du Comté de Dalhem	29		0	9	11	2	0	0	22
N604 Visé - Nessonvaux (Trooz)(N61)		4.4	0	0	0	0	0	1	1
Rue de Battice	31		0	21	13	3	0	0	37
Rue de la Tombe	15		8	2	1	0	1	0	12
Rue de Maestricht	72		0	25	3	0	0	0	28
Rue de Mons	30		17	11	1	0	0	0	29
Rue du Viaduc	2		1	12	0	0	0	0	13
Rue Joseph Muller	71		0	12	9	0	1	0	22



SNELHEIDSINBREUKEN (autosnelwegen inbegrepen) : PLAATS

2023

Dalhem

Straat	Huis nr	Km paal	0-10 km/u te snel	11-20 km/u te snel	21-30 km/u te snel	31-40 km/u te snel	>40 km/u te snel	??? km/u te snel	TOTAAL
TOTAAL			26	92	38	5	2	1	164

Juprelle

Straat	Huis nr	Km paal	0-10 km/u te snel	11-20 km/u te snel	21-30 km/u te snel	31-40 km/u te snel	>40 km/u te snel	TOTAAL
A13-E313 Richting Antwerpen	*	104.6	0	38	12	3	1	54
A13-E313 Richting Antwerpen		106.2	0	0	1	0	0	1
A13-E313 Richting Luik	*	103.4	0	6	1	0	0	7
Rue Provinciale	333		17	72	14	1	0	104
Rue Provinciale	FACE		7	21	8	0	0	36
Rue Provinciale	515		0	8	10	1	1	20
Rue Provinciale	123		0	14	3	1	0	18
Rue Provinciale	568		0	7	1	0	0	8
TOTAAL			24	166	50	6	2	248

Oupeye

Straat	Huis nr	Km paal	0-10 km/u te snel	11-20 km/u te snel	21-30 km/u te snel	31-40 km/u te snel	>40 km/u te snel	??? km/u te snel	TOTAAL
Avenue des Courtils	2		0	0	1	0	0	0	1
Avenue Libert Froidmont			0	0	0	0	0	1	1
Place Communale	3		0	13	6	2	0	0	21
Rue Boyou	22		3	2	2	0	0	0	7
Rue d'Argenteau			0	0	0	0	0	1	1
Rue de Fexhe Slins	85		3	5	2	0	0	0	10
Rue de Haccourt	55		3	5	0	0	0	0	8
Rue de Hermalle	114		0	14	2	0	0	0	16
Rue de Hermalle	66		0	12	0	1	0	0	13
Rue de l'Etat	111		0	11	12	1	0	0	24



SNELHEIDSINBREUKEN (autosnelwegen inbegrepen) : PLAATS

2023

Oupeye

Straat	Huis nr	Km paal	0-10 km/u te snel	11-20 km/u te snel	21-30 km/u te snel	31-40 km/u te snel	>40 km/u te snel	??? km/u te snel	TOTAAL
Rue de Tongres	280		0	38	18	3	0	0	59
Rue de Tongres	341 A		0	13	3	0	0	0	16
Rue du Roi Albert	314		0	103	57	18	3	0	181
Rue du Roi Albert	305		0	81	40	6	4	0	131
Rue du Roi Albert	277		0	13	7	0	0	0	20
Rue du Roi Albert			0	0	0	0	0	1	1
Rue du Vivier			0	0	0	0	0	1	1
Rue Jean Volders	260		0	0	0	0	0	1	1
Rue Pierre Michaux	34		1	2	0	0	0	0	3
Rue Thier d'Oupeye	27		0	11	4	0	1	0	16
Rue Thier d'Oupeye	29		0	9	0	1	1	0	11
TOTAAL			10	332	154	32	9	5	542

Visé

Straat	Huis nr	Km paal	0-10 km/u te snel	11-20 km/u te snel	21-30 km/u te snel	31-40 km/u te snel	>40 km/u te snel	??? km/u te snel	TOTAAL
A25-E25 Richting Luik	*	1	0	3	1	0	1	0	5
A25-E25 Richting Luik			0	0	1	0	0	3	4
A25-E25 Richting Luik		7.5	0	0	0	0	0	1	1
A25-E25 Richting Maastricht (NI)		4.6	0	0	0	0	0	4	4
A25-E25 Richting Maastricht (NI)		6.0	0	0	0	0	0	1	1
A25-E25 Richting Maastricht (NI)			0	0	0	0	0	1	1
A25-E25 Richting Maastricht (NI) Afrit 3		0.0	0	0	0	0	0	1	1
A3-E40 Richting Aachen (D)		97.6	0	0	0	0	0	2	2
A3-E40 Richting Aachen (D)		97.7	0	0	0	0	0	1	1
A3-E40 Richting Aachen (D)		98.0	0	0	1	0	0	0	1
A3-E40 Richting Aachen (D)		98.7	0	0	0	0	0	1	1
A3-E40 Richting Aachen (D)			0	1	0	0	0	0	1



SNELHEIDSINBREUKEN (autosnelwegen inbegrepen) : PLAATS

2023

Visé

Straat	Huis nr	Km paal	0-10 km/u te snel	11-20 km/u te snel	21-30 km/u te snel	31-40 km/u te snel	>40 km/u te snel	??? km/u te snel	TOTAAL
A3-E40 Richting Brussel			1	0	0	0	0	2	3
A3-E40 Richting Brussel		97.9	0	0	0	0	0	1	1
Allée Verte	30		1	13	1	0	0	0	15
Allée Verte	23		0	7	3	1	0	0	11
Place des Déportés			0	0	0	0	0	1	1
Rue de Berneau	104		6	23	4	1	0	0	34
Rue de Jupille	119		0	22	25	10	1	0	58
Rue de Jupille	111		0	17	13	4	1	0	35
Rue de Richelle	158		1	2	0	0	0	0	3
Rue des Francs Arquebusiers			0	0	0	0	0	2	2
Rue Sartay	19		0	2	2	0	0	0	4
TOTAAL			9	90	51	16	3	21	190



SNELHEIDSINBREUKEN (autosnelwegen inbegrepen) : SNELHEIDSREGIME

2023

toegelaten snelheid	0-10 km/u te snel	11-20 km/u te snel	21-30 km/u te snel	31-40 km/u te snel	>40 km/u te snel	??? km/u te snel	TOTAAL
50	68	743	343	72	21	0	1.247
70	0	13	5	0	0	0	18
90	6	2	1	0	0	0	9
120	28	203	48	21	5	0	305
Onbekend	0	0	0	0	0	67	67
TOTAAL	102	961	397	93	26	67	1.646

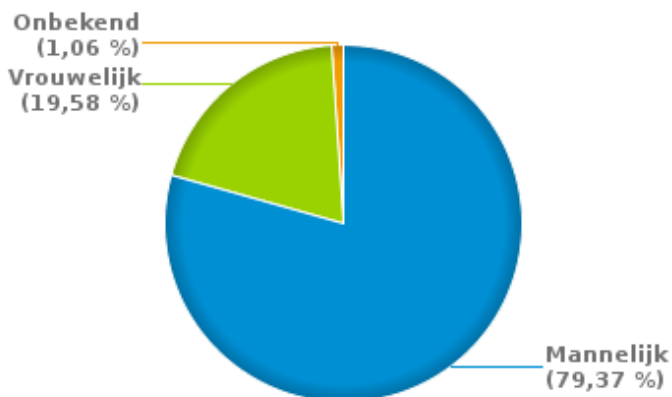


VERKEERSINBREUKEN (autosnelwegen inbegrepen) : PROFILERING 2023

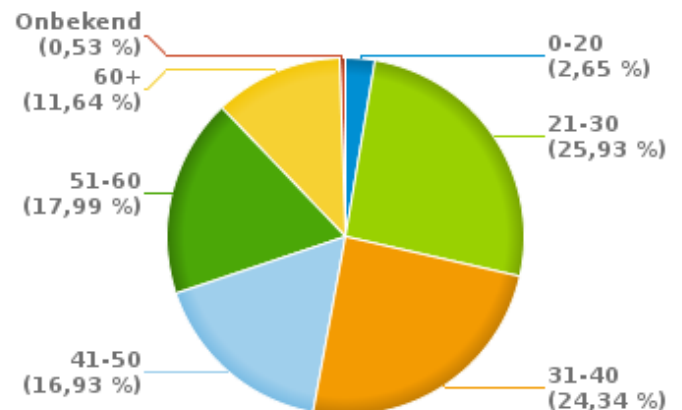
Aantal inbreuken alcohol per geslacht en per leeftijdscategorie

	Mannelijk	Vrouwelijk	Onbekend	TOTAAL
0-20	5	0	0	5
21-30	38	11	0	49
31-40	37	9	0	46
41-50	25	7	0	32
51-60	26	7	1	34
60+	19	3	0	22
Onbekend	0	0	1	1
TOTAAL	150	37	2	189

% Alcoholinbreuken per geslacht - 2023



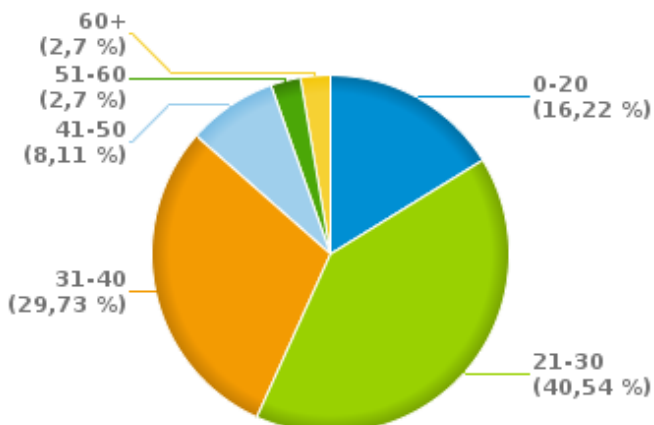
% Alcoholinbreuken per leeftijd - 2023



Aantal inbreuken drugs per geslacht en per leeftijdscategorie

	Mannelijk	Vrouwelijk	Onbekend	TOTAAL
0-20	6	0	0	6
21-30	15	0	0	15
31-40	7	2	2	11
41-50	1	2	0	3
51-60	1	0	0	1
60+	1	0	0	1
TOTAAL	31	4	2	37

% Drugsinbreuken per leeftijd - 2023



% Drugsinbreuken per geslacht - 2023





VERKEERSINBREUKEN

REPORT FILTERS

Begin jaar van de inbreuken	2015
Einde jaar van de inbreuken	2023
Trimester	Trim. 1;Trim. 2;Trim. 3;Trim. 4
Datum van afsluiting van de gegevensbank	30/04/24
Politiezone	PZ BASSE MEUSE (OUPEYE)
Lokale/federale eenheid	
Op/Buiten snelweg	(autosnelwegen inbegrepen)
Vaststellende politie-eenheid	

Refresh report datum	01/07/2024 10:22:01
-----------------------------	---------------------