

**Overzicht
Verkeersinbreuken
(autosnelwegen inbegrepen)
2023**

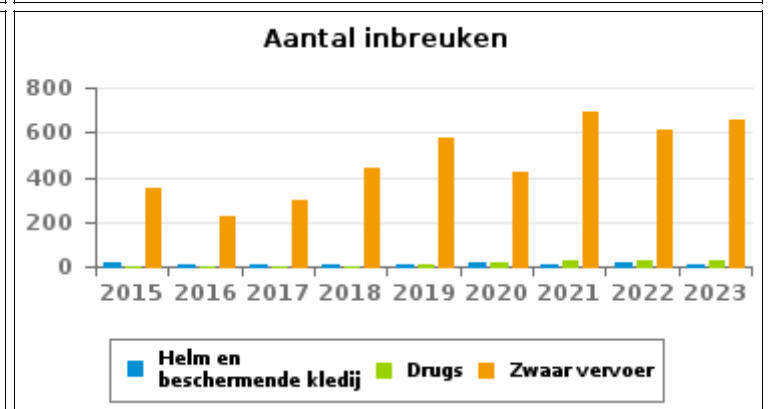
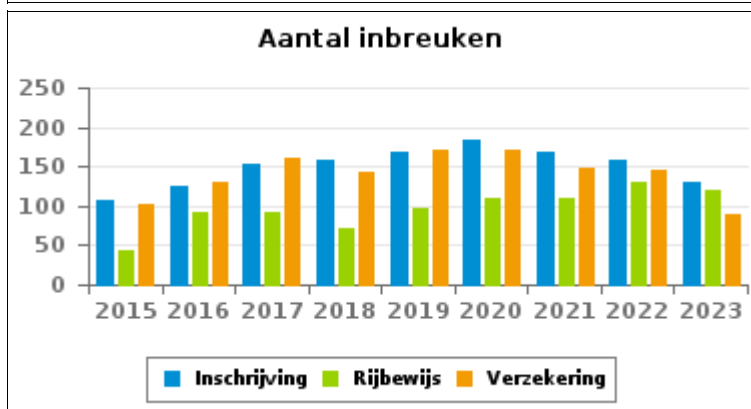
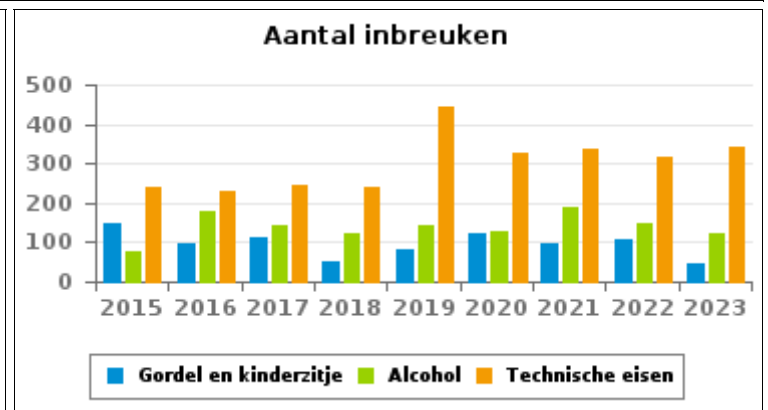
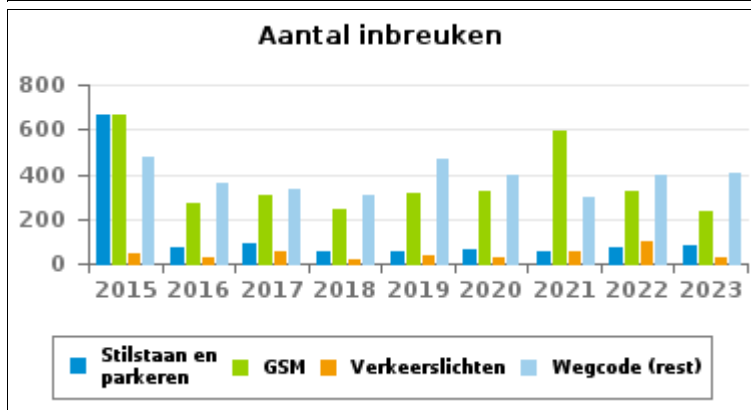
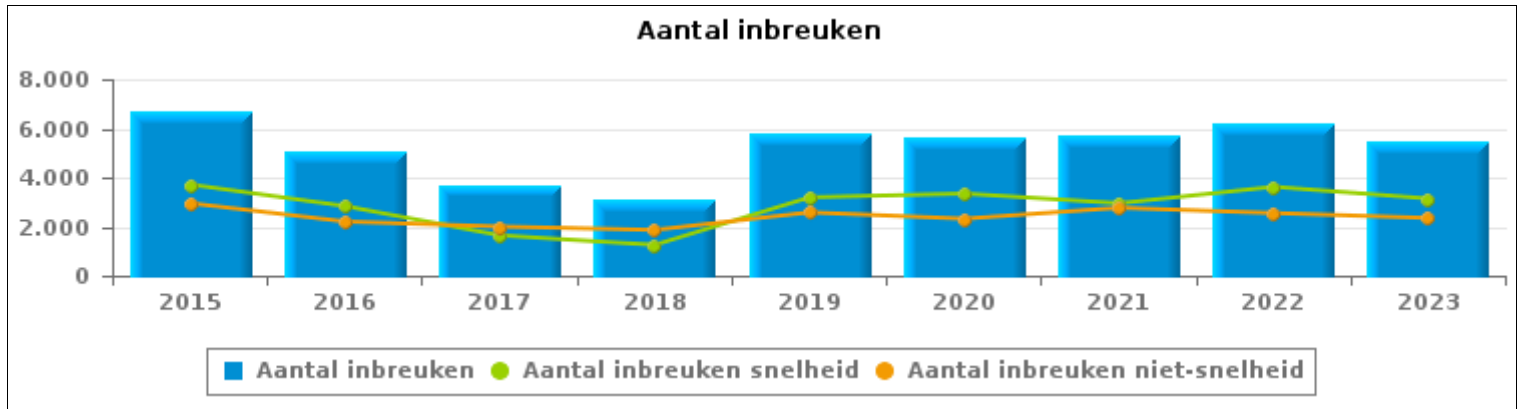
**PZ BEYNE-FLERON-
SOUMAGNE**



VERKEERSINBREUKEN (autosnelwegen inbegrepen) : ALGEMEEN OVERZICHT

Vergelijking per jaar: 2015-2023

	2015	2016	2017	2018	2019	2020	2021	2022	2023
TOTAAL AANTAL INBREUKEN	6.660	5.037	3.640	3.115	5.769	5.662	5.712	6.169	5.489
INBREUKEN PER THEMA									
	2015	2016	2017	2018	2019	2020	2021	2022	2023
Snelheid	3.711	2.833	1.640	1.252	3.191	3.343	2.947	3.620	3.139
Stilstaan en parkeren	665	68	91	53	54	60	53	74	83
GSM	665	273	303	240	318	324	591	327	237
Helm en beschermende kledij	22	11	8	5	8	22	5	15	9
Gordel en kindersitje	149	96	111	53	82	124	97	105	45
Verkeerslichten	46	29	56	22	38	25	52	98	31
Wegcode (rest)	478	364	332	304	466	395	294	395	407
Alcohol	76	180	143	123	142	130	187	147	125
Drugs	3	4	2	1	7	21	31	23	30
Inschrijving	106	124	152	158	168	183	168	158	129
Rijbewijs	43	93	92	72	97	109	109	130	119
Technische eisen	241	232	246	241	446	328	335	316	344
Verzekering	101	129	160	143	172	172	147	146	90
Zwaar vervoer	353	226	298	443	578	422	692	611	653
Andere	1	4	5	5	1	3	1	3	2
Onbekend	0	371	1	0	1	1	3	1	46



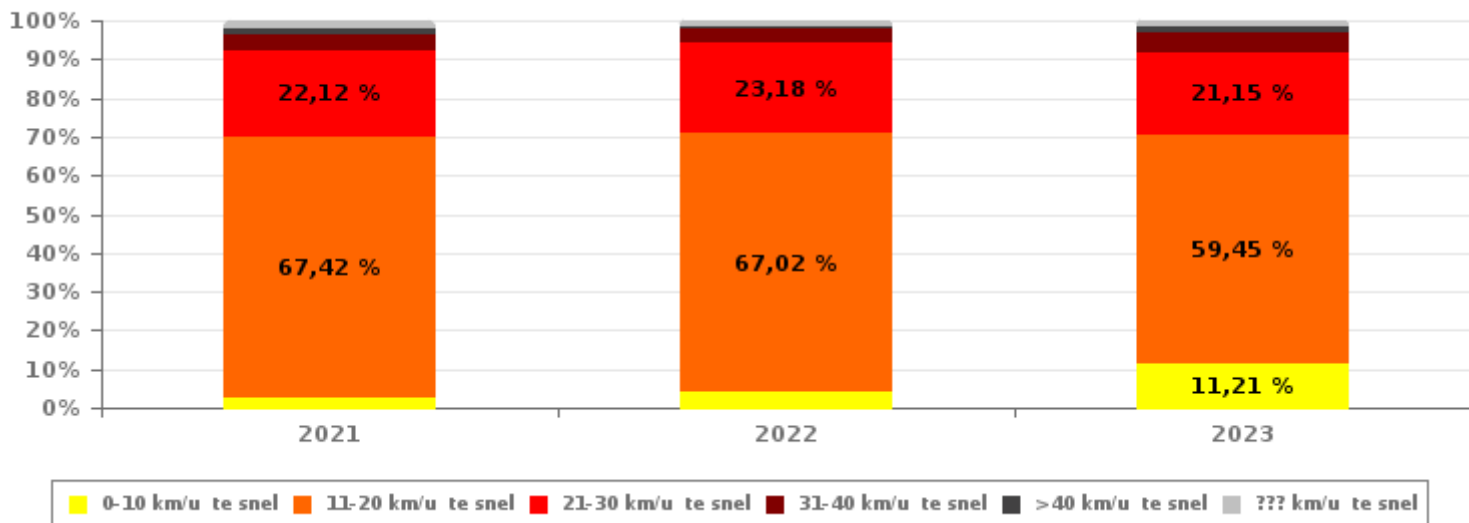


VERKEERSINBREUKEN (autosnelwegen inbegrepen) : ALGEMEEN OVERZICHT INBREUKEN PER ZWAARTEGRAAD

Vergelijking per jaar: 2015-2023

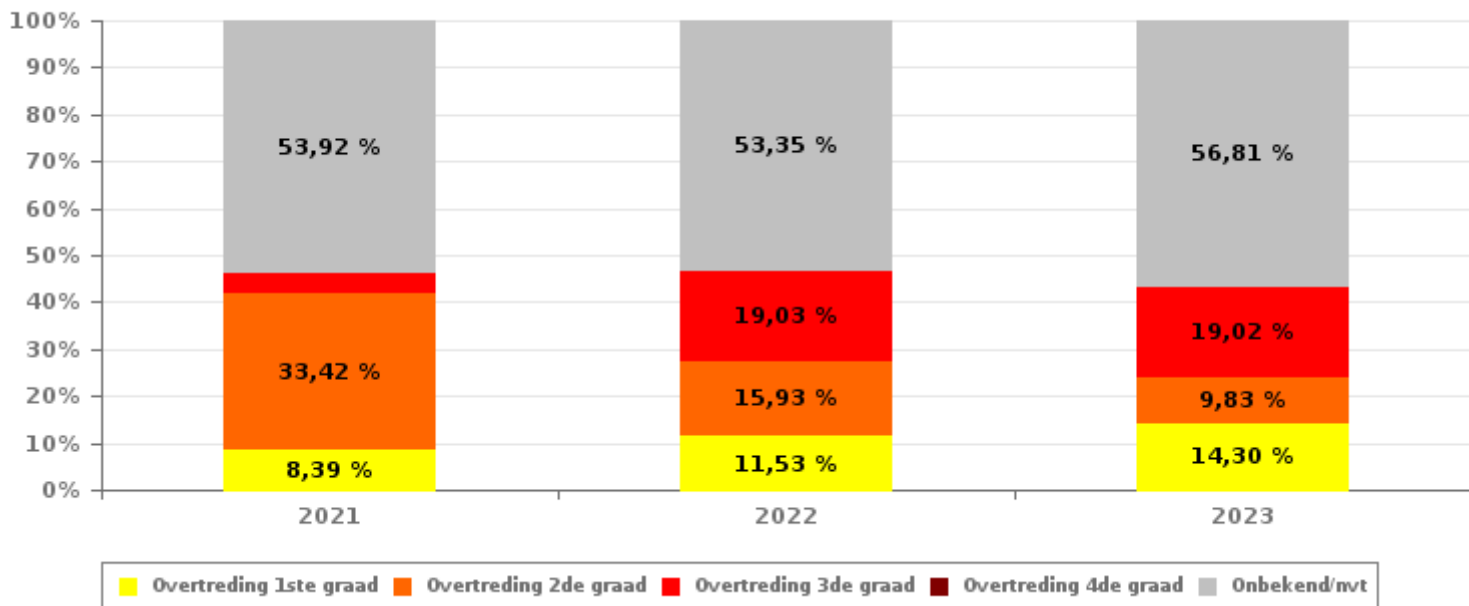
SNELHEID	2015	2016	2017	2018	2019	2020	2021	2022	2023
0-10 km/u te snel	43	3	275	50	3	363	76	143	352
11-20 km/u te snel	3.006	2.371	915	817	2.361	1.899	1.987	2.426	1.866
21-30 km/u te snel	462	332	306	255	635	754	652	839	664
31-40 km/u te snel	108	61	75	61	127	195	131	131	160
>40 km/u te snel	44	39	33	31	28	60	35	34	50
??? km/u te snel	48	27	36	38	37	72	66	47	47
Subtotaal SNELHEID	3.711	2.833	1.640	1.252	3.191	3.343	2.947	3.620	3.139

Aantal (snelheid) inbreuken : indeling per graad



NIET-SNELHEID	2015	2016	2017	2018	2019	2020	2021	2022	2023
1ste graad	639	442	423	389	430	326	232	294	336
2de graad	1.368	446	499	400	630	719	924	406	231
3de graad	129	111	156	91	113	131	118	485	447
4de graad	2	5	6	0	1	2	0	4	1
Onbekend/NVT	811	1.200	916	983	1.404	1.141	1.491	1.360	1.335
Subtotaal NIET-SNELHEID	2.949	2.204	2.000	1.863	2.578	2.319	2.765	2.549	2.350

Aantal (niet-snelheid) inbreuken : indeling per graad





VERKEERSINBREUKEN (autosnelwegen inbegrepen) : ALGEMEEN OVERZICHT

Vergelijking per maand voor het jaar 2023

	Jan	Feb	Maa	Apr	Mei	Jun	Jul	Aug	Sep	Okt	Nov	Dec	TOTAAL
TOTAAL AANTAL INBREUKEN	895	505	625	561	273	420	333	392	644	281	221	339	5.489
INBREUKEN PER THEMA	Jan	Feb	Maa	Apr	Mei	Jun	Jul	Aug	Sep	Okt	Nov	Dec	TOTAAL
Snelheid	703	374	307	338	125	206	126	194	381	108	80	197	3.139
Stilstaan en parkeren	4	3	5	7	11	14	8	10	6	5	6	4	83
GSM	11	20	26	15	31	16	7	23	42	30	8	8	237
Helm en beschermende kledij	0	1	0	0	1	3	3	1	0	0	0	0	9
Gordel en kinderzitje	4	4	3	5	4	6	9	2	5	1	2	0	45
Verkeerslichten	1	0	4	8	5	5	1	0	2	0	2	3	31
Wegcode (rest)	18	20	53	43	38	53	26	7	38	43	40	28	407
Alcohol	23	15	14	6	7	11	8	6	11	6	7	11	125
Drugs	6	5	2	3	3	3	2	3	0	2	1	0	30
Inschrijving	13	12	16	15	8	9	4	11	20	8	8	5	129
Rijbewijs	10	13	17	8	3	19	6	11	9	6	9	8	119
Technische eisen	34	17	56	45	14	24	29	29	35	19	22	20	344
Verzekering	9	9	8	11	6	13	4	6	5	8	6	5	90
Zwaar vervoer	59	11	114	57	16	38	100	88	77	20	25	48	653
Andere	0	1	0	0	1	0	0	0	0	0	0	0	2
Onbekend	0	0	0	0	0	0	0	1	13	25	5	2	46
INBREUKEN PER ZWAARTEGRAAD	Jan	Feb	Maa	Apr	Mei	Jun	Jul	Aug	Sep	Okt	Nov	Dec	TOTAAL
SNELHEID	Jan	Feb	Maa	Apr	Mei	Jun	Jul	Aug	Sep	Okt	Nov	Dec	TOTAAL
0-10 km/u te snel	5	27	157	81	8	3	1	4	1	0	0	65	352
11-20 km/u te snel	454	232	115	181	87	137	80	113	251	72	53	91	1.866
21-30 km/u te snel	181	88	24	56	16	45	34	63	87	25	20	25	664
31-40 km/u te snel	41	22	7	8	2	12	7	11	33	6	1	10	160
>40 km/u te snel	12	2	1	9	2	6	2	3	6	4	1	2	50
??? km/u te snel	10	3	3	3	10	3	2	0	3	1	5	4	47
Subtotaal SNELHEID	703	374	307	338	125	206	126	194	381	108	80	197	3.139
NIET-SNELHEID	Jan	Feb	Maa	Apr	Mei	Jun	Jul	Aug	Sep	Okt	Nov	Dec	TOTAAL
1ste graad	22	14	65	51	18	17	25	18	29	11	32	34	336
2de graad	17	20	17	20	23	32	16	17	21	14	20	14	231
3de graad	18	27	35	27	60	59	19	24	65	67	31	15	447
4de graad	0	0	0	1	0	0	0	0	0	0	0	0	1
Onbekend/NVT	135	70	201	124	47	106	147	139	148	81	58	79	1.335
Subtotaal NIET-SNELHEID	192	131	318	223	148	214	207	198	263	173	141	142	2.350



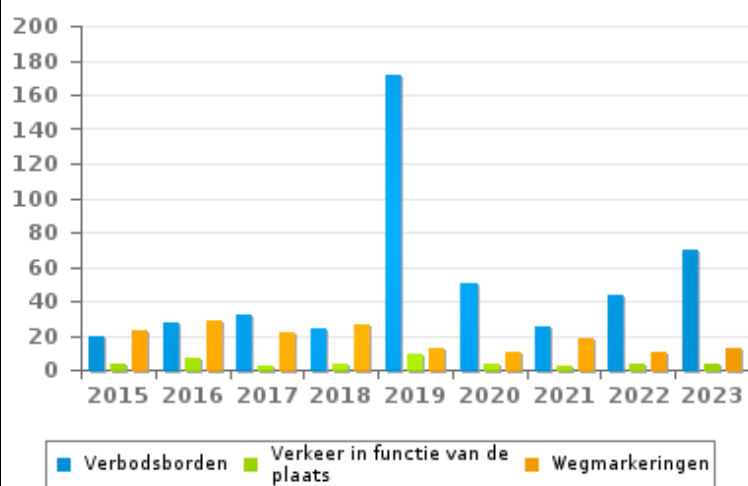
VERKEERSINBREUKEN (autosnelwegen inbegrepen) : ALGEMEEN OVERZICHT (DETAIL)

Vergelijking per jaar: 2015-2023

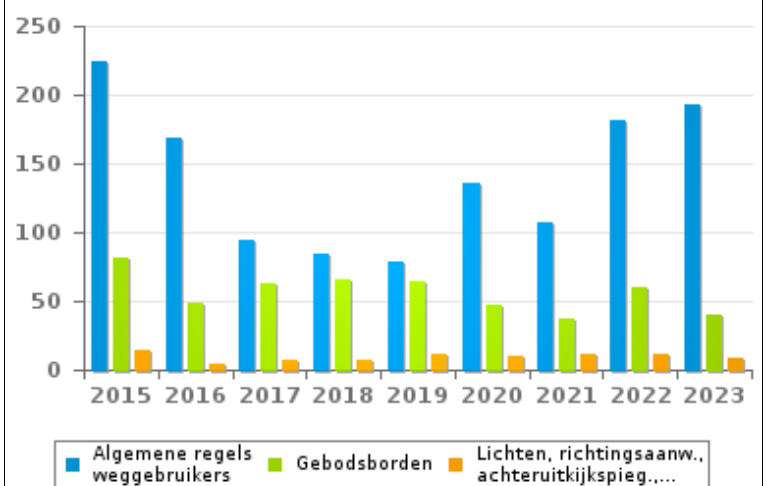
Wegcode(rest)

	2015	2016	2017	2018	2019	2020	2021	2022	2023
Algemene regels weggebruikers	224	168	95	85	79	136	107	181	193
Gebodsborden	81	49	63	66	65	47	37	60	40
Verbodsborden	20	28	32	24	171	50	25	43	70
Rijbewegingen	34	17	26	33	43	47	42	39	35
Lading van goederen (Wegcode)	26	36	53	35	24	44	28	27	22
Wegmarkeringen	23	29	22	26	13	10	18	10	13
Bevelen van bevoegde personen	7	7	16	8	9	17	11	8	10
Lichten, richtingsaanw., achteruitkijkspieg.,....	14	5	7	7	11	10	11	11	9
Voorrang	15	5	5	5	8	15	8	2	8
Vervoer van personen (Wegcode)	6	4	3	10	23	5	1	5	2
Gedrag tov bepaalde weggebruikers	21	6	4	1	7	8	2	4	2
Verkeer in functie van de plaats	3	7	2	3	9	4	2	4	3
Wegcode: andere	4	3	4	1	4	2	2	1	0
TOTAAL	478	364	332	304	466	395	294	395	407

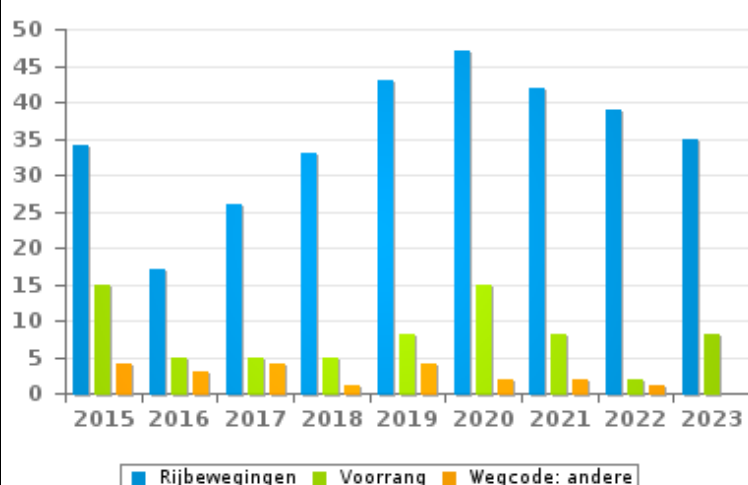
Aantal inbreuken



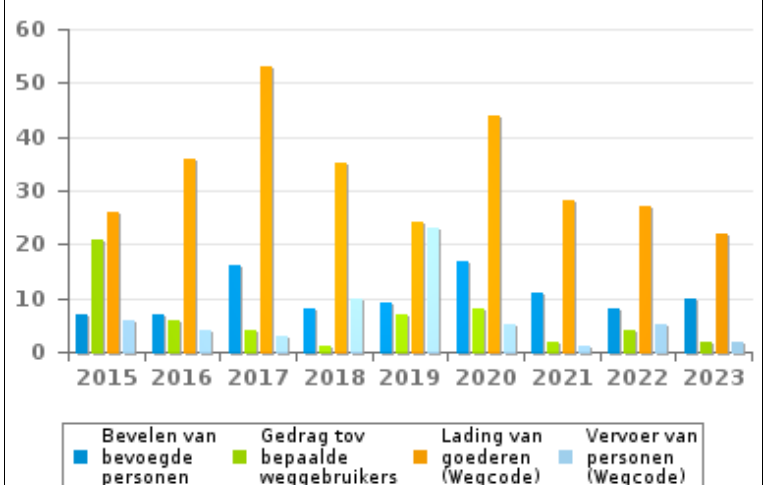
Aantal inbreuken



Aantal inbreuken



Aantal inbreuken





VERKEERSINBREUKEN (autosnelwegen inbegrepen) : TOP 5

2023

Alle inbreuken

Thema	Wetsartikel	Aantal inbreuken	% (*)
Snelheid	(Opgelet: de onderstaande overtreding is alleen geldig voor Waals Gewest) Art. 11.1. Binnen de bebouwde kommen is de snelheid beperkt tot 50 km per uur [...].	1.509	27,49 %
Snelheid	Art. 11.2.1°.a). Buiten de bebouwde kommen is de snelheid beperkt tot 120 km per uur op de autosnelwegen [...].	1.359	24,76 %
GSM	De overtreding op de hierna vermelde bepalingen wordt beschouwd als overtreding van 3de graad krachtens artikel 3.2°/2 van KB 30-09-2005: Art. 8.4. Behalve wanneer zijn voertuig stilstaat of geparkeerd is, mag de bestuurder geen mobiel elektronisch apparaat met een scherm [GSM/Smartphone/...] gebruiken, vasthouden noch manipuleren, tenzij het in een daartoe bestemde houder aan het voertuig bevestigd is.	237	4,32 %
Zwaar vervoer	Wordt beschouwd als overtreding vermeld op punt c.8 van bijlage één van het KB 19-07-2000 : Art. 8.6. Per periode van twee opeenvolgende weken moet een bestuurder ten minste: Per periode van twee opeenvolgende weken neemt een bestuurder ten minste: a) twee normale wekelijkse rusttijden, of b) één normale wekelijkse rusttijd en één verkorte wekelijkse rusttijd van ten minste 24 uur [...]. Art. 8.8. Wanneer een bestuurder dit zo verkiest, mogen dagelijkse rusttijden en verkorte wekelijkse rusttijden buiten de standplaats in een voertuig worden doorgebracht indien dit voor iedere bestuurder behoorlijke slaafaciliteiten biedt en het voertuig stilstaat. [De op het ogenblik van de controle verplicht te nemen normale wekelijkse rusttijd, wordt genomen aan boord van het voertuig.]	231	4,21 %
Zwaar vervoer	Art. 10.2. De vervoersonderneming organiseert het werk van de bestuurders zoals bedoeld in lid 1 zodanig dat deze Verordening (EEG) nr. 3821/85 en hoofdstuk II van de[...] verordening [(EG) nr. 561/2006] kunnen naleven [...].	156	2,84 %



VERKEERSINBREUKEN (autosnelwegen inbegrepen) : TOP 5

2023

4de graadsinbreuken

Thema	Wetsartikel	Aantal inbreuken	% (*)
Wegcode (rest)	De overtreding op de hierna vermelde bepalingen wordt beschouwd als overtreding van 4de graad krachtens artikel 4.5° van KB 30-09-2005 :Art. 21.4.2°. Op autosnelwegen is het verboden te keren.	1	0,02 %

(*) % ten opzichte van totaal aantal inbreuken



VERKEERSINBREUKEN (autosnelwegen inbegrepen) : MOMENT

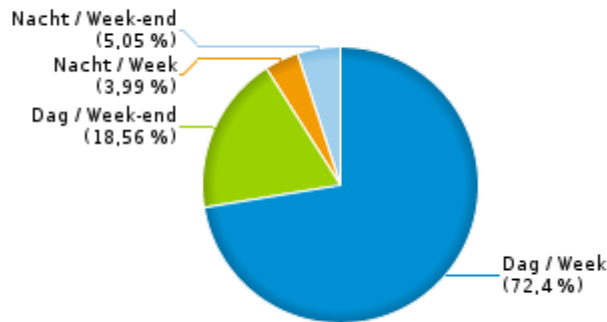
Aantal inbreuken per moment van de week 2023

	Week			Week-end			TOTAAL
	Dag	Nacht	Subtotaal	Dag	Nacht	Subtotaal	
Snelheid	2.272	122	2.394	626	119	745	3.139
Stilstaan en parkeren	61	4	65	16	2	18	83
GSM	217	2	219	18	0	18	237
Helm en beschermende kledij	6	0	6	1	2	3	9
Gordel en kinderzitje	31	2	33	9	3	12	45
Verkeerslichten	25	1	26	4	1	5	31
Wegcode (rest)	321	16	337	41	29	70	407
Alcohol	32	22	54	18	53	71	125
Drugs	14	2	16	6	8	14	30
Inschrijving	81	8	89	33	7	40	129
Rijbewijs	47	9	56	35	28	63	119
Technische eisen	268	12	280	50	14	64	344
Verzekering	53	9	62	19	9	28	90
Zwaar vervoer	510	9	519	134	0	134	653
Andere	1	0	1	1	0	1	2
Onbekend	35	1	36	8	2	10	46
TOTAAL	3.974	219	4.193	1.019	277	1.296	5.489

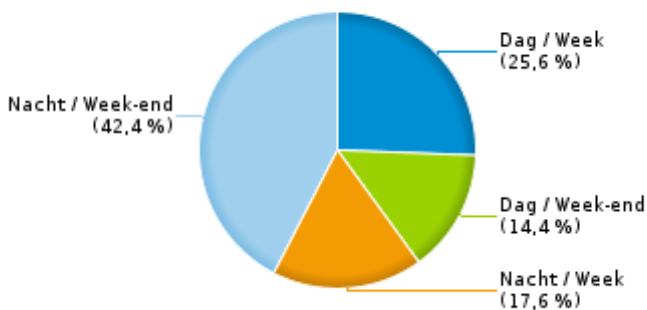
Weekend: van vrijdag 22.00u tot maandag 06.00u
Week: van maandag 06.00u tot vrijdag 22.00u

Dag: van 06.00u tot 22.00u
Nacht: van 22.00u tot 06.00u

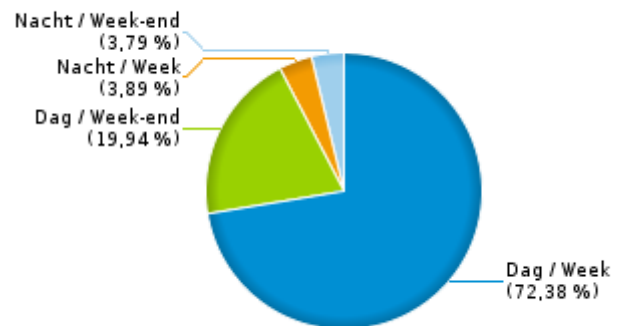
% inbreuken per moment - 2023



% alcoholinbreuken per moment - 2023



% snelheidsinbreuken per moment - 2023





SNELHEIDSINBREUKEN (autosnelwegen inbegrepen) : PLAATS

2023

Beyne-Heusay

Straat	Huis nr	Km paal	11-20 km/u te snel	21-30 km/u te snel	31-40 km/u te snel	??? km/u te snel	TOTAAL
Rue de Fayembois			0	0	0	1	1
RUE DE ROMSEE VERS FLERON	68		3	1	1	0	5
RUE EMILE VANDERVELDE VERS FLERON	554		24	6	3	0	33
RUE EMILE VANDERVELDE VERS JUPILLE	554		6	3	2	0	11
Rue E. Vandervelde	285		1	0	0	0	1
Rue Grand'Route			0	0	0	2	2
Rue Grand'Route	184		0	0	0	1	1
TOTAAL			34	10	6	4	54

Fléron

Straat	Huis nr	Km paal	0-10 km/u te snel	11-20 km/u te snel	21-30 km/u te snel	31-40 km/u te snel	>40 km/u te snel	??? km/u te snel	TOTAAL
Avenue des Martyrs	45		0	0	0	0	0	1	1
RUE ARSENE FALLA VERS FLERON	63		2	3	0	0	0	0	5
RUE ARSENE FALLA VERS SOUMAGNE	63		0	13	1	0	0	0	14
RUE BUREAU VERS SOUMAGNE	95		0	1	1	0	0	0	2
RUE DE BOUNY VERS CHAUDFONTAINE	125		0	0	1	0	0	0	1
RUE DE BOUNY VERS FLERON	125		0	1	0	0	0	0	1
RUE DE FLERON VERS MAGNEE	57		0	0	0	2	0	0	2
Rue de Jupille	116		0	0	0	0	0	1	1
Rue de Jupille			0	0	0	0	0	1	1
Rue de la Briqueterie	53		0	0	0	0	0	1	1
Rue de la Clef	90		0	6	0	0	0	0	6
Rue de la Clef			0	0	0	0	0	2	2
Rue de la Vaulx	51		0	0	0	0	0	1	1
Rue de Magnée			0	0	0	0	0	1	1
RUE DES BOUHYS VERS BEYNE-HEUSAY	133		0	2	0	0	0	0	2
RUE DES BOUHYS VERS FLERON	133		1	9	5	0	0	0	15



SNELHEIDSINBREUKEN (autosnelwegen inbegrepen) : PLAATS

2023

Fléron

Straat	Huis nr	Km paal	0-10 km/u te snel	11-20 km/u te snel	21-30 km/u te snel	31-40 km/u te snel	>40 km/u te snel	??? km/u te snel	TOTAAL
Rue du Bay-Bonnet	79		0	10	6	1	0	0	17
RUE DU BAY BONNET VERS AYENEUX	79		2	9	2	0	0	0	13
RUE DU BAY BONNET VERS FLERON	79		0	8	3	0	0	0	11
RUE DU FORT VERS FLERON	54		0	4	1	1	0	0	6
RUE DU FORT VERS SOUMAGNE	54		0	7	1	0	0	0	8
Rue Emile Vandervelde			0	0	0	0	0	1	1
RUE LAURENT GILYS VERS RETINNE	51		0	3	1	1	0	0	5
RUE LAURENT GILYS VERS SOUMAGNE	51		0	1	2	0	0	0	3
Rue Roosevelt	187		0	68	20	2	2	0	92
RUE ROOSEVELT VERS FLERON	201		0	7	1	1	0	0	9
RUE ROOSEVELT VERS VAUX-S-CHEVREMONT	201		6	16	11	2	1	0	36
TOTAAL			11	168	56	10	3	9	257

Soumagne

Straat	Huis nr	Km paal	0-10 km/u te snel	11-20 km/u te snel	21-30 km/u te snel	31-40 km/u te snel	>40 km/u te snel	??? km/u te snel	TOTAAL
A3-E40 Richting Aachen (D)		102.2	79	7	1	0	0	0	87
A3-E40 Richting Aachen (D)			0	0	1	0	2	2	5
A3-E40 Richting Aachen (D)	*	102.1	0	3	0	0	0	0	3
A3-E40 Richting Aachen (D)	*	102.3	0	3	0	0	0	0	3
A3-E40 Richting Aachen (D)		105.0	0	0	0	0	0	3	3
A3-E40 Richting Aachen (D)		102.0	0	0	0	0	0	1	1
A3-E40 Richting Aachen (D)		103.1	0	0	1	0	0	0	1
A3-E40 Richting Aachen (D)		104.0	0	0	0	0	0	1	1
A3-E40 Richting Aachen (D)		104.4	0	0	0	0	0	1	1
A3-E40 Richting Brussel	*	103.5	221	597	162	44	22	0	1.046
A3-E40 Richting Brussel	*	102	0	106	30	12	1	0	149
A3-E40 Richting Brussel		102.6	22	6	2	0	0	1	31



SNELHEIDSINBREUKEN (autosnelwegen inbegrepen) : PLAATS

2023

Soumagne

Straat	Huis nr	Km paal	0-10 km/u te snel	11-20 km/u te snel	21-30 km/u te snel	31-40 km/u te snel	>40 km/u te snel	??? km/u te snel	TOTAAL
A3-E40 Richting Brussel		103.5	0	6	8	10	2	5	31
A3-E40 Richting Brussel			0	2	3	1	0	2	8
A3-E40 Richting Brussel		102.0	0	0	0	1	0	3	4
A3-E40 Richting Brussel		104.0	0	0	0	0	0	3	3
A3-E40 Richting Brussel		106.6	0	0	1	0	0	1	2
A3-E40 Richting Brussel		108.0	0	0	2	0	0	0	2
A3-E40 Richting Brussel		101.7	0	0	0	0	0	1	1
A3-E40 Richting Brussel		102.5	0	0	0	0	0	1	1
A3-E40 Richting Brussel		102.7	0	0	0	0	0	1	1
A3-E40 Richting Brussel		103.0	0	0	0	0	0	1	1
A3-E40 Richting Brussel		104.2	0	0	0	0	0	1	1
A3-E40 Richting Brussel		105.0	0	0	0	0	0	1	1
A3-E40 Richting Brussel		105.5	0	0	0	0	1	0	1
Avenue de la Libération	89		0	0	0	1	0	0	1
AVENUE DE LA LIBERATION VERS FLERON	89		2	55	15	0	0	0	72
AVENUE DE LA LIBERATION VERS FLERON	48		0	19	6	0	0	0	25
AVENUE DE LA LIBERATION VERS FLERON	55		0	2	2	0	0	0	4
AVENUE DE LA LIBERATION VERS SOUMAGNE	89		0	29	25	4	0	0	58
AVENUE DE LA LIBERATION VERS SOUMAGNE	55		0	2	1	2	0	0	5
AVENUE DE LA LIBERATION VERS SOUMAGNE BAS	48		0	4	1	0	0	0	5
Avenue de la Résistance			0	0	0	0	0	1	1
Chaussée Colonel Joset	59		0	1	1	0	0	0	2
CHAUSSEE COLONEL JOSET VERS HERVE	12		2	26	11	2	2	0	43
CHAUSSEE COLONEL JOSE VERS SOUMAGNE	12		0	9	1	0	0	0	10
CHAUSSEE DE WEGIMONT VERS FLERON	52		6	124	41	7	0	0	178
CHAUSSEE DE WEGIMONT VERS FLERON		7.5	0	6	5	2	0	0	13
CHAUSSEE DE WEGIMONT VERS HERVE	52		0	31	9	3	0	0	43
CHAUSSEE DE WEGIMONT VERS HERVE		7.5	0	7	3	2	1	0	13



SNELHEIDSINBREUKEN (autosnelwegen inbegrepen) : PLAATS

2023

Soumagne

Straat	Huis nr	Km paal	0-10 km/u te snel	11-20 km/u te snel	21-30 km/u te snel	31-40 km/u te snel	>40 km/u te snel	??? km/u te snel	TOTAAL
N604 - RUE RAFHAY VERS OLNE	17	18.2	0	7	4	0	0	0	11
N604 - RUE RAFHAY VERS SOUMAGNE	17	18.2	0	19	9	3	1	0	32
N 604 VERS BARCHON		13.6	0	140	71	19	4	0	234
N 604 VERS MICHEROUX		13.6	0	138	53	8	5	0	204
N621 - AVENUE DE LA LIBERATION VERS FLERON	70	6.1	0	7	7	1	0	0	15
N621 - AVENUE DE LA LIBERATION VERS SOUMAGNE	70	6.1	0	7	1	0	0	0	8
N 621 - CHAUSSEE COLONEL JOSET VERS FLERON	16	9.3	0	3	1	0	0	0	4
N 621 - CHAUSSEE COLONEL JOSET VERS HERVE	16	9.3	0	8	3	1	0	0	12
Rue Campagne	137		0	7	6	2	1	0	16
RUE CAMPAGNE VERS FLERON	137		0	40	21	6	0	0	67
RUE CAMPAGNE VERS SOUMAGNE	137		0	23	9	2	2	0	36
RUE DE HEUSEUX VERS BARCHON	107		0	26	8	0	0	0	34
RUE DE HEUSEUX VERS SOUMAGNE	107		7	33	10	3	0	0	53
RUE DE L'EGALITE VERS MICHEROUX	168		0	27	11	1	0	0	39
RUE DE L'EGALITE VERS MICHEROUX	223	15.5	0	23	10	1	0	0	34
RUE DE L'EGALITE VERS MICHEROUX	120		1	3	0	0	0	0	4
RUE DE L'EGALITE VERS OLNE	223	15.5	0	17	6	2	0	0	25
RUE DE L'EGALITE VERS SOUMAGNE BAS	168		0	39	12	3	2	0	56
RUE DE L'EGALITE VERS SOUMAGNE BAS	120		0	7	0	0	0	0	7
Rue des Carmes	29		0	18	14	0	0	0	32
RUE DU FORT VERS BARCHON	13		0	9	4	0	1	0	14
RUE DU FORT VERS SOUMAGNE	13		0	7	4	0	0	0	11
Rue Paul d'Andrimont	62		0	1	0	1	0	0	2
Rue Paul d'Andrimont	129		0	0	0	0	0	1	1
Rue Paul d'Andrimont	174		0	0	0	0	0	1	1
Rue Paul d'Andrimont			0	0	0	0	0	1	1
Rue Pierre Curie			0	0	0	0	0	1	1
RUE RAFHAY VERS OLNE	29		0	2	0	0	0	0	2



SNELHEIDSINBREUKEN (autosnelwegen inbegrepen) : PLAATS

2023

Soumagne

Straat	Huis nr	Km paal	0-10 km/u te snel	11-20 km/u te snel	21-30 km/u te snel	31-40 km/u te snel	>40 km/u te snel	??? km/u te snel	TOTAAL
Rue Rosa Luxembourg	40		0	3	0	0	0	0	3
RUE ROSA LUXEMBOURG VERS HERVE	40		0	4	1	0	0	0	5
RUE ROSA LUXEMBOURG VERS SOUMAGNE BAS	40		1	1	1	0	0	0	3
TOTAAL			341	1.664	598	144	47	34	2.828



SNELHEIDSINBREUKEN (autosnelwegen inbegrepen) : SNELHEIDSREGIME

2023

toegelaten snelheid	0-10 km/u te snel	11-20 km/u te snel	21-30 km/u te snel	31-40 km/u te snel	>40 km/u te snel	??? km/u te snel	TOTAAL
30	4	123	59	5	0	0	191
50	26	996	384	83	21	0	1.510
70	0	17	10	4	1	0	32
120	322	730	211	68	28	0	1.359
Onbekend	0	0	0	0	0	47	47
TOTAAL	352	1.866	664	160	50	47	3.139

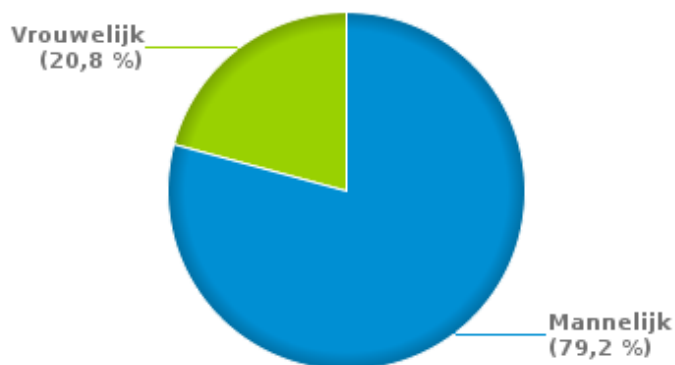


VERKEERSINBREUKEN (autosnelwegen inbegrepen) : PROFILERING 2023

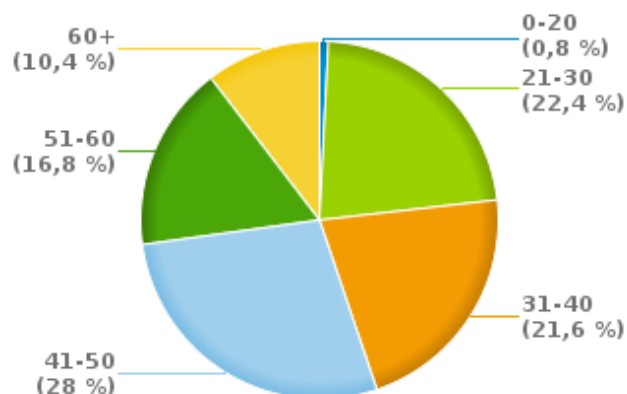
Aantal inbreuken alcohol per geslacht en per leeftijdscategorie

	Mannelijk	Vrouwelijk	TOTAAL
0-20	1	0	1
21-30	23	5	28
31-40	23	4	27
41-50	27	8	35
51-60	16	5	21
60+	9	4	13
TOTAAL	99	26	125

% Alcoholinbreuken per geslacht - 2023



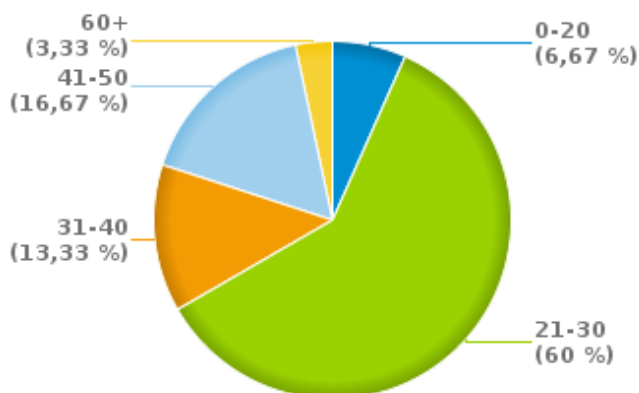
% Alcoholinbreuken per leeftijd - 2023



Aantal inbreuken drugs per geslacht en per leeftijdscategorie

	Mannelijk	Vrouwelijk	TOTAAL
0-20	2	0	2
21-30	15	3	18
31-40	4	0	4
41-50	4	1	5
60+	1	0	1
TOTAAL	26	4	30

% Drugsinbreuken per leeftijd - 2023



% Drugsinbreuken per geslacht - 2023





VERKEERSINBREUKEN

REPORT FILTERS

Begin jaar van de inbreuken	2015
Einde jaar van de inbreuken	2023
Trimester	Trim. 1;Trim. 2;Trim. 3;Trim. 4
Datum van afsluiting van de gegevensbank	30/04/24
Politiezone	PZ BEYNE-FLERON-SOUMAGNE
Lokale/federale eenheid	
Op/Buiten snelweg	(autosnelwegen inbegrepen)
Vaststellende politie-eenheid	

Refresh report datum	01/07/2024 10:22:01
-----------------------------	---------------------