

**Overzicht  
Verkeersinbreuken  
(autosnelwegen inbegrepen)  
2023**

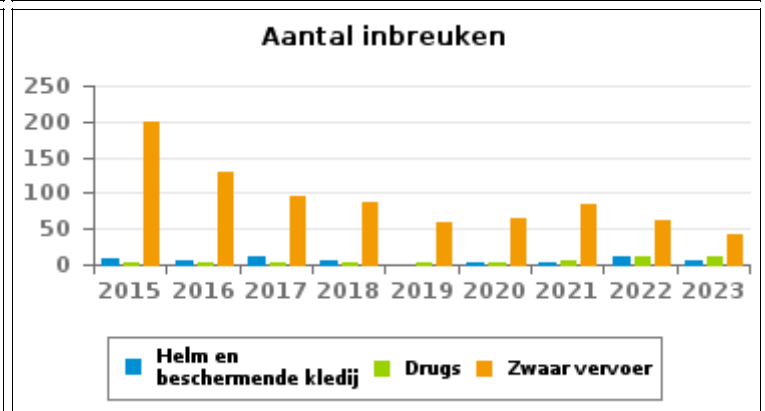
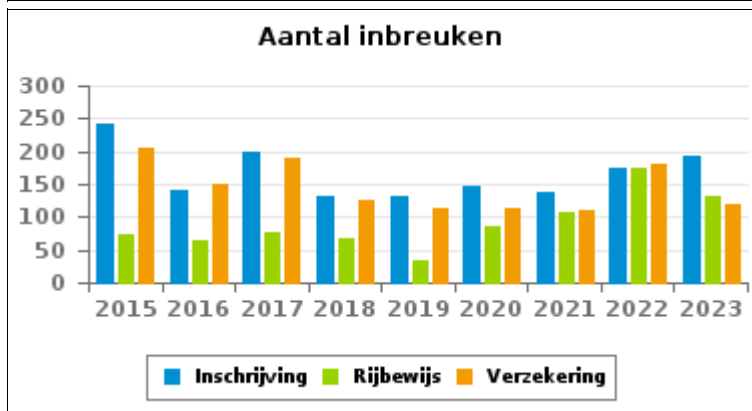
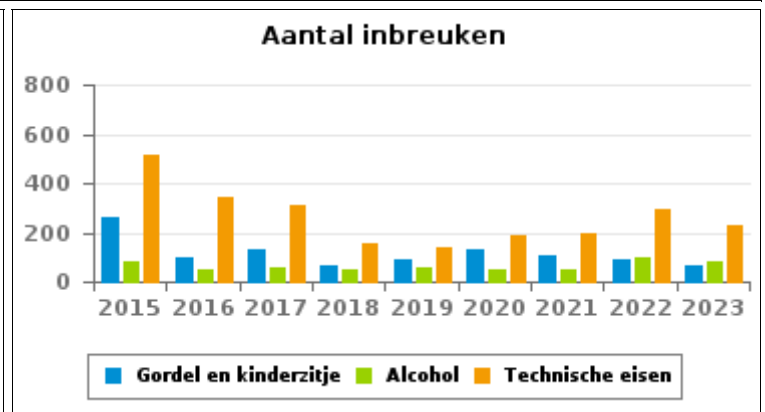
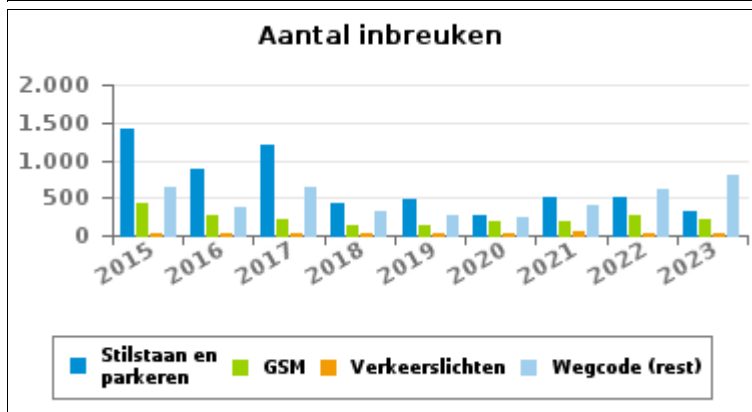
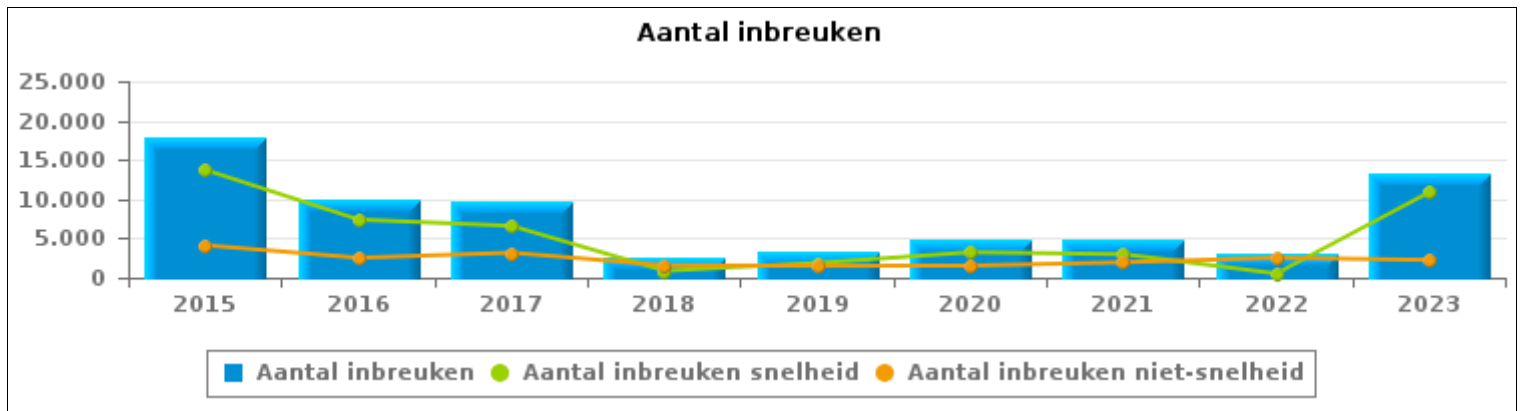
**PZ HERSTAL**



# VERKEERSINBREUKEN (autosnelwegen inbegrepen) : ALGEMEEN OVERZICHT

## Vergelijking per jaar: 2015-2023

	2015	2016	2017	2018	2019	2020	2021	2022	2023
<b>TOTAAL AANTAL INBREUKEN</b>	<b>17.840</b>	<b>9.927</b>	<b>9.773</b>	<b>2.457</b>	<b>3.395</b>	<b>4.773</b>	<b>4.951</b>	<b>3.063</b>	<b>13.152</b>
<b>INBREUKEN PER THEMA</b>									
	2015	2016	2017	2018	2019	2020	2021	2022	2023
Snelheid	13.710	7.396	6.593	875	1.882	3.238	2.991	531	10.890
Stilstaan en parkeren	1.415	888	1.203	421	472	269	501	517	324
GSM	427	272	205	141	127	200	199	277	222
Helm en beschermende kledij	9	6	11	6	0	2	2	11	7
Gordel en kindersitje	264	101	134	62	92	131	110	86	62
Verkeerslichten	35	19	39	18	14	27	43	37	40
Wegcode (rest)	644	362	650	315	269	248	401	607	796
Alcohol	78	52	59	52	54	52	53	99	84
Drugs	2	4	3	2	3	2	7	10	11
Inschrijving	241	142	200	131	132	148	138	176	192
Rijbewijs	74	63	77	66	33	86	108	175	131
Technische eisen	513	340	313	156	142	184	197	290	225
Verzekering	204	149	191	124	114	113	110	182	120
Zwaar vervoer	199	129	95	88	59	66	83	61	43
Andere	2	3	0	0	1	1	0	4	2
Onbekend	23	1	0	0	1	6	8	0	3



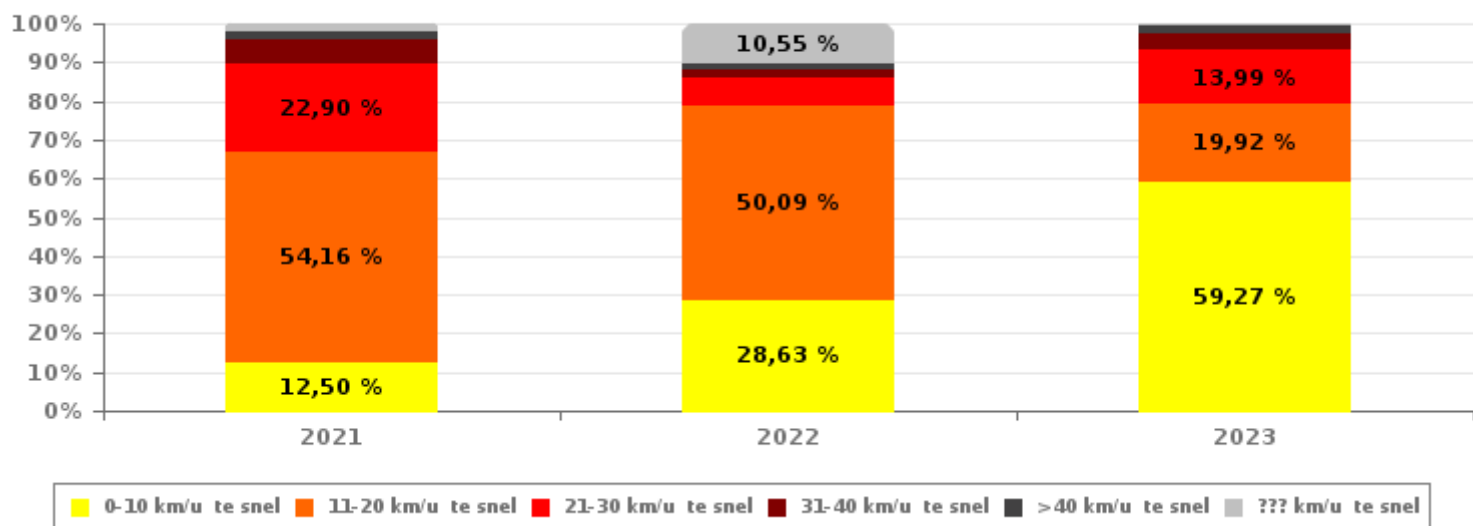


# VERKEERSINBREUKEN (autosnelwegen inbegrepen) : ALGEMEEN OVERZICHT INBREUKEN PER ZWAARTEGRAAD

## Vergelijking per jaar: 2015-2023

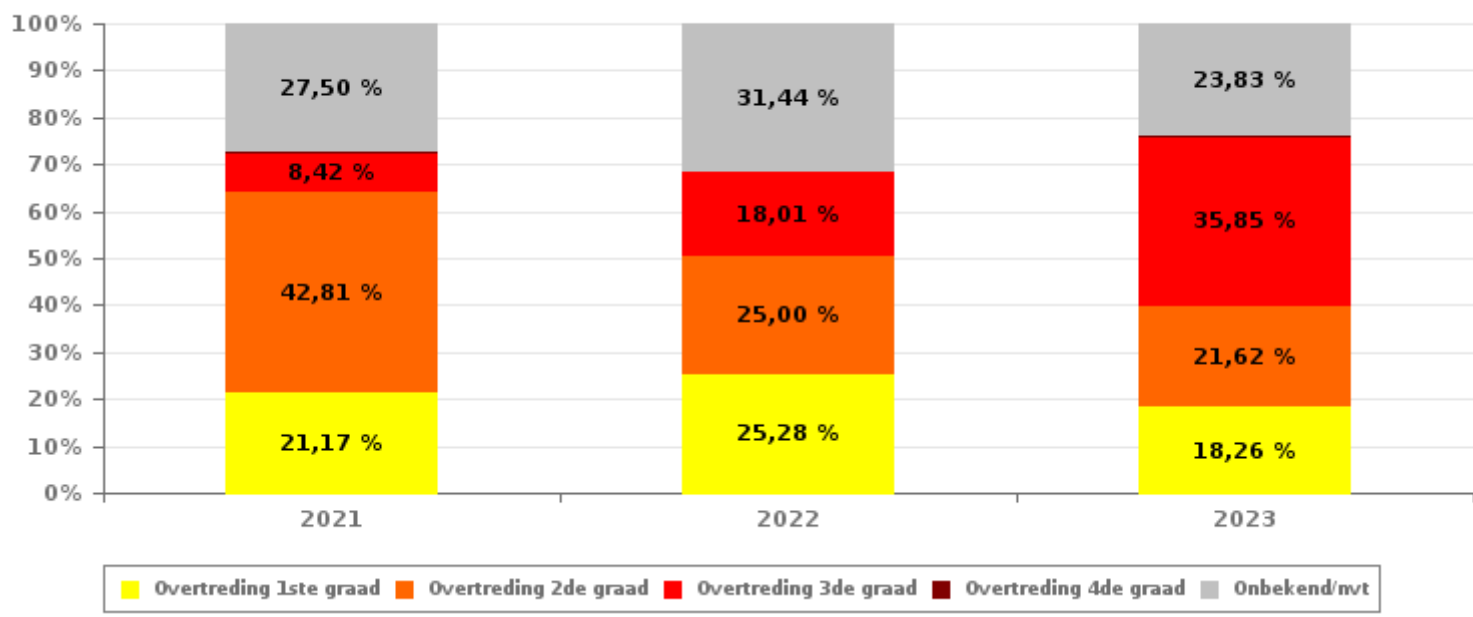
SNELHEID	2015	2016	2017	2018	2019	2020	2021	2022	2023
0-10 km/u te snel	5	1.015	1.350	5	58	172	374	152	6.455
11-20 km/u te snel	4.620	3.023	2.989	473	1.089	1.414	1.620	266	2.169
21-30 km/u te snel	6.580	2.500	1.610	291	546	1.165	685	40	1.524
31-40 km/u te snel	1.813	623	426	60	122	319	189	11	486
>40 km/u te snel	638	210	177	20	31	116	64	6	209
??? km/u te snel	54	25	41	26	36	52	59	56	47
<b>Subtotaal SNELHEID</b>	<b>13.710</b>	<b>7.396</b>	<b>6.593</b>	<b>875</b>	<b>1.882</b>	<b>3.238</b>	<b>2.991</b>	<b>531</b>	<b>10.890</b>

### Aantal (snelheid) inbreuken : indeling per graad



NIET-SNELHEID	2015	2016	2017	2018	2019	2020	2021	2022	2023
1ste graad	1.304	855	1.275	458	419	314	415	640	413
2de graad	1.399	785	812	519	594	647	839	633	489
3de graad	313	194	366	125	87	103	165	456	811
4de graad	15	10	27	7	4	3	2	7	10
Onbekend/NVT	1.099	687	700	473	409	468	539	796	539
<b>Subtotaal NIET-SNELHEID</b>	<b>4.130</b>	<b>2.531</b>	<b>3.180</b>	<b>1.582</b>	<b>1.513</b>	<b>1.535</b>	<b>1.960</b>	<b>2.532</b>	<b>2.262</b>

### Aantal (niet-snelheid) inbreuken : indeling per graad





## VERKEERSINBREUKEN (autosnelwegen inbegrepen) : ALGEMEEN OVERZICHT

## Vergelijking per maand voor het jaar 2023

	Jan	Feb	Maa	Apr	Mei	Jun	Jul	Aug	Sep	Okt	Nov	Dec	TOTAAL
<b>TOTAAL AANTAL INBREUKEN</b>	<b>317</b>	<b>223</b>	<b>355</b>	<b>435</b>	<b>678</b>	<b>415</b>	<b>549</b>	<b>595</b>	<b>1.136</b>	<b>2.440</b>	<b>3.294</b>	<b>2.715</b>	<b>13.152</b>
<b>INBREUKEN PER THEMA</b>	<b>Jan</b>	<b>Feb</b>	<b>Maa</b>	<b>Apr</b>	<b>Mei</b>	<b>Jun</b>	<b>Jul</b>	<b>Aug</b>	<b>Sep</b>	<b>Okt</b>	<b>Nov</b>	<b>Dec</b>	<b>TOTAAL</b>
Snelheid	132	61	177	245	421	281	327	383	867	2.263	3.140	2.593	10.890
Stilstaan en parkeren	13	20	33	36	86	16	23	20	26	16	14	21	324
GSM	21	22	28	29	29	15	15	12	10	19	15	7	222
Helm en beschermende kledij	0	0	3	0	0	3	0	0	1	0	0	0	7
Gordel en kinderzitje	9	2	5	6	6	7	8	4	6	3	4	2	62
Verkeerslichten	2	9	3	4	2	4	1	3	0	6	4	2	40
Wegcode (rest)	74	68	29	39	40	37	116	132	180	38	20	23	796
Alcohol	10	3	7	11	6	7	7	3	9	6	3	12	84
Drugs	2	0	1	3	0	0	1	1	1	0	1	1	11
Inschrijving	9	9	16	16	18	9	11	6	10	28	44	16	192
Rijbewijs	8	6	14	12	20	16	8	13	9	8	8	9	131
Technische eisen	20	13	19	15	26	10	20	8	9	38	27	20	225
Verzekering	9	9	12	14	19	10	7	7	5	14	9	5	120
Zwaar vervoer	8	1	7	5	5	0	5	2	3	0	3	4	43
Andere	0	0	1	0	0	0	0	1	0	0	0	0	2
Onbekend	0	0	0	0	0	0	0	0	0	1	2	0	3
<b>INBREUKEN PER ZWAARTEGRAAD</b>													
<b>SNELHEID</b>	<b>Jan</b>	<b>Feb</b>	<b>Maa</b>	<b>Apr</b>	<b>Mei</b>	<b>Jun</b>	<b>Jul</b>	<b>Aug</b>	<b>Sep</b>	<b>Okt</b>	<b>Nov</b>	<b>Dec</b>	<b>TOTAAL</b>
0-10 km/u te snel	42	25	31	55	62	81	41	66	187	1.408	2.472	1.985	6.455
11-20 km/u te snel	68	26	45	94	184	92	90	149	252	426	414	329	2.169
21-30 km/u te snel	10	8	67	59	119	63	134	111	307	288	168	190	1.524
31-40 km/u te snel	1	1	19	21	41	20	49	41	92	100	50	51	486
>40 km/u te snel	2	0	11	13	12	17	10	13	27	38	31	35	209
??? km/u te snel	9	1	4	3	3	8	3	3	2	3	5	3	47
<b>Subtotaal SNELHEID</b>	<b>132</b>	<b>61</b>	<b>177</b>	<b>245</b>	<b>421</b>	<b>281</b>	<b>327</b>	<b>383</b>	<b>867</b>	<b>2.263</b>	<b>3.140</b>	<b>2.593</b>	<b>10.890</b>
<b>NIET-SNELHEID</b>	<b>Jan</b>	<b>Feb</b>	<b>Maa</b>	<b>Apr</b>	<b>Mei</b>	<b>Jun</b>	<b>Jul</b>	<b>Aug</b>	<b>Sep</b>	<b>Okt</b>	<b>Nov</b>	<b>Dec</b>	<b>TOTAAL</b>
1ste graad	32	60	48	39	49	16	31	21	18	36	32	31	413
2de graad	25	23	39	44	87	31	39	30	41	43	56	31	489
3de graad	79	49	36	49	52	47	114	128	178	42	23	14	811
4de graad	2	0	0	2	1	0	0	1	0	3	0	1	10
Onbekend/NVT	47	30	55	56	68	40	38	32	32	53	43	45	539
<b>Subtotaal NIET-SNELHEID</b>	<b>185</b>	<b>162</b>	<b>178</b>	<b>190</b>	<b>257</b>	<b>134</b>	<b>222</b>	<b>212</b>	<b>269</b>	<b>177</b>	<b>154</b>	<b>122</b>	<b>2.262</b>



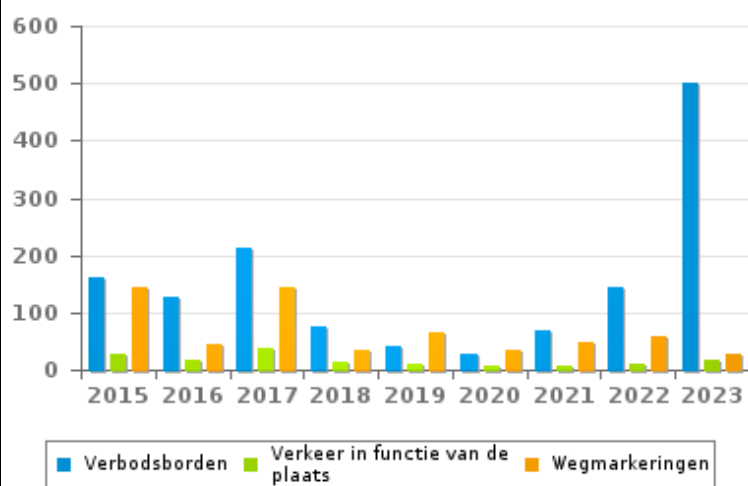
VERKEERSINBREUKEN (autosnelwegen inbegrepen) : ALGEMEEN OVERZICHT (DETAIL)

Vergelijking per jaar: 2015-2023

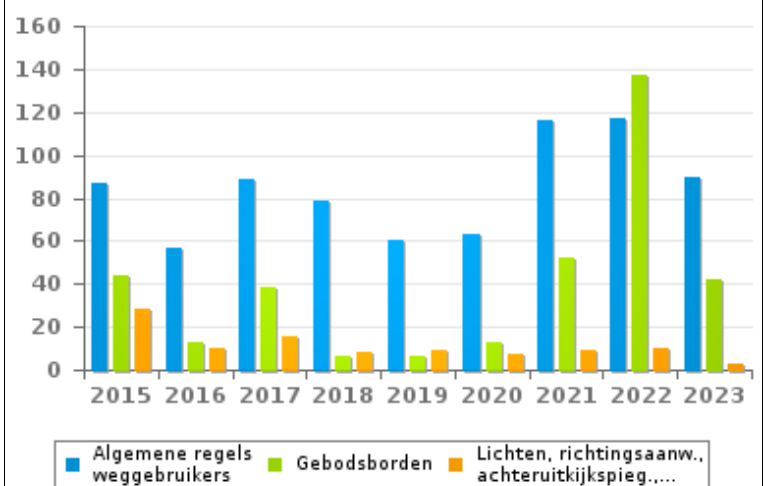
Wegcode(rest)

	2015	2016	2017	2018	2019	2020	2021	2022	2023
Verbodsborden	162	126	211	75	40	27	68	143	501
Algemene regels weggebruikers	87	57	89	79	60	63	116	117	90
Wegmarkeringen	143	43	144	36	65	36	47	57	27
Rijbewegingen	59	20	38	35	34	37	46	55	55
Gebodsborden	44	13	38	6	6	13	52	137	42
Lading van goederen (Wegcode)	43	29	19	20	15	23	31	27	15
Verkeer in functie van de plaats	29	16	39	15	11	8	8	12	18
Voorrang	24	12	23	16	19	11	14	14	16
Bevelen van bevoegde personen	11	13	9	13	7	17	6	18	11
Lichten, richtingsaanw., achteruitkijkspieg,....	28	10	16	8	9	7	9	10	3
Wegcode: andere	4	20	15	5	1	2	0	9	9
Gedrag tov bepaalde weggebruikers	6	3	6	5	0	2	1	4	7
Vervoer van personen (Wegcode)	4	0	3	2	2	2	3	4	2
<b>TOTAAL</b>	<b>644</b>	<b>362</b>	<b>650</b>	<b>315</b>	<b>269</b>	<b>248</b>	<b>401</b>	<b>607</b>	<b>796</b>

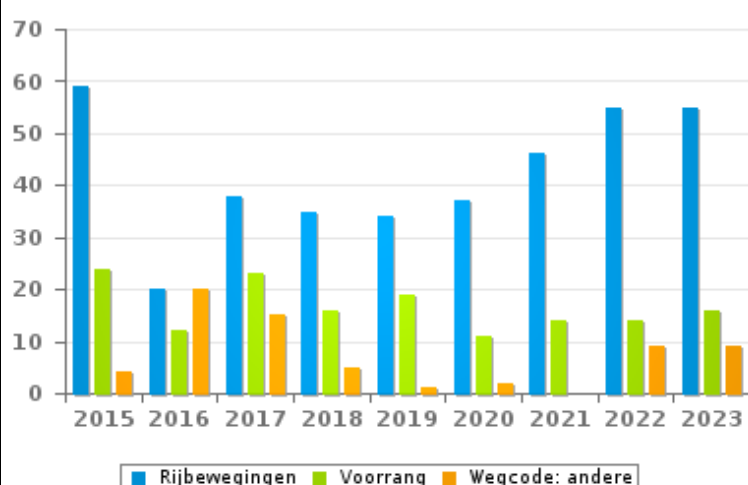
Aantal inbreuken



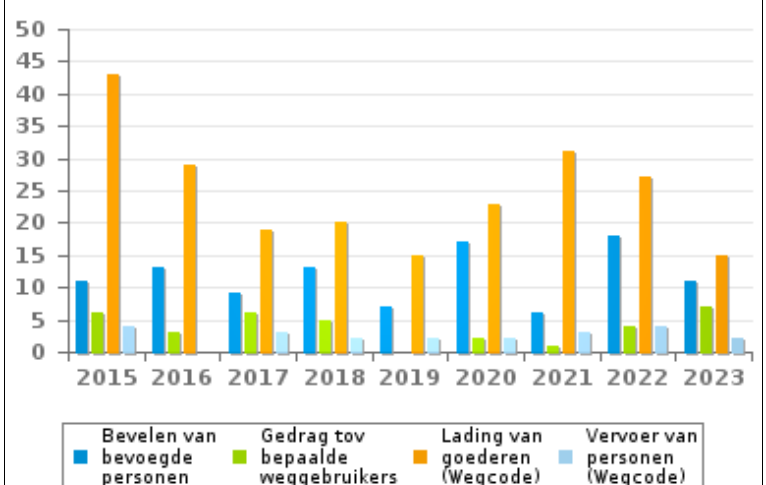
Aantal inbreuken



Aantal inbreuken



Aantal inbreuken



**VERKEERSINBREUKEN (autosnelwegen inbegrepen) : TOP 5****2023****Alle inbreuken**

Thema	Wetsartikel	Aantal inbreuken	% (*)
Snelheid	Art. 11.2.1°.a). Buiten de bebouwde kommen is de snelheid beperkt tot 120 km per uur op de autosnelwegen [...].	6.479	49,26 %
Snelheid	(Opgelet: de onderstaande overtreding is alleen geldig voor Waals Gewest) Snelheid / In de nabijheid van een werk op een autosnelweg / Bord C43 - 70 km/u. Art. 11.2.1°- a). Buiten de bebouwde kommen is de snelheid beperkt tot 120 km per uur op de autosnelwegen [...]. De lagere snelheidsbeperkingen opgelegd door het verkeersbord C43 of voortvloeiend uit artikel 11.3. blijven van toepassing. Art. 5. De weggebruikers moeten de verkeerslichten, verkeersborden en wegmarkeringen in acht nemen wanneer deze regelmatig zijn naar de vorm, voldoende zichtbaar zijn en overeenkomstig de voorschriften van [...] [het algemeen] reglement [op de politie van het wegverkeer en van het gebruik van de openbare weg] zijn aangebracht. Art. 68.3. [...] Bord C43 [met de vermelding 70]: Vanaf het verkeersbord tot [...] [verkeersbord C45], verbod te rijden met een grotere snelheid dan [70 km per uur] [...].	3.187	24,23 %
Snelheid	(Opgelet: de onderstaande overtreding is alleen geldig voor Waals Gewest) Art. 11.1. Binnen de bebouwde kommen is de snelheid beperkt tot 50 km per uur [...].	610	4,64 %
Wegcode (rest)	De overtreding op de hierna vermelde bepalingen wordt beschouwd als overtreding van 3de graad krachtens artikel 3.39° van KB 30-09-2005 : Art. 5. De weggebruikers moeten de verkeerslichten, verkeersborden en wegmarkeringen in acht nemen wanneer deze regelmatig zijn naar de vorm, voldoende zichtbaar zijn en overeenkomstig de voorschriften van [...] [het algemeen] reglement [op de politie van het wegverkeer en van het gebruik van de openbare weg] zijn aangebracht. Art. 68.3. [...] Bord C1: Verboden richting voor ieder bestuurder.	489	3,72 %
Snelheid	Snelheidsbeperking / autosnelwegen / voertuigen en slepen met MTM > 3,5 ton en autobussen. Art. 11.2.1°.a). [...] De snelheid van voertuigen en slepen met een maximale toegelaten massa van meer dan 3,5 ton en van autobussen, is [...] beperkt tot 90 km per uur [op de autosnelwegen] [...].	378	2,87 %



# VERKEERSINBREUKEN (autosnelwegen inbegrepen) : TOP 5

## 2023

### 4de graadsinbreuken

Thema	Wetsartikel	Aantal inbreuken	% (*)
Wegcode (rest)	De overtreding op de hierna vermelde bepalingen wordt beschouwd als overtreding van 4de graad krachtens artikel 4.5° van KB 30-09-2005 :Art. 21.4.3° Op autosnelwegen is het verboden: achteruit te rijden of te rijden in de tegenovergestelde rijrichting.	4	0,03 %
Wegcode (rest)	De overtreding op de hierna vermelde bepalingen wordt beschouwd als overtreding van 4de graad krachtens artikel 4.7° van KB 30-09-2005 :Art. 50. Behoudens speciale toelating van de wettelijke gemachtigde overheid zijn verboden op de openbare weg, alle snelheids- en sportwedstrijden, inzonderheid snelheids-, regelmatigheids- of behendigheidsritten of -wedstrijden.	3	0,02 %
Wegcode (rest)	De overtreding op de hierna vermelde bepalingen wordt beschouwd als overtreding van 4de graad krachtens artikel 4.3° van KB 30-09-2005 :Art. 17.2.3°. Het links inhalen van een gespan [...] of van een voertuig met meer dan twee wielen is verboden bij het naderen van de top van een helling en in bochten, wanneer de zichtbaarheid onvoldoende is, behalve indien kan ingehaald worden zonder de doorlopende witte streep te overschrijden die het voor de tegenliggers bestemde deel van de rijbaan afluïjnt.	1	0,01 %
Wegcode (rest)	De overtreding op de hierna vermelde bepalingen wordt beschouwd als overtreding van 4de graad krachtens artikel 4.4° van KB 30-09-2005 : Art. 20.3.1°. Het is verboden zich op een overweg te begeven wanneer de slagbomen in beweging of gesloten zijn.	1	0,01 %
Wegcode (rest)	De overtreding op de hierna vermelde bepalingen wordt beschouwd als overtreding van 4de graad krachtens artikel 4.5° van KB 30-09-2005 :Art. 21.4.2°. Op autosnelwegen is het verboden te keren.	1	0,01 %

(\*) % ten opzichte van totaal aantal inbreuken



# VERKEERSINBREUKEN (autosnelwegen inbegrepen) : MOMENT

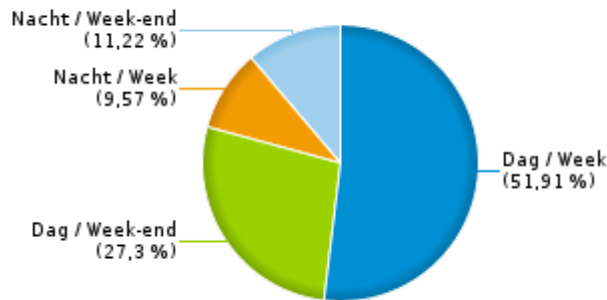
## Aantal inbreuken per moment van de week 2023

	Week			Week-end			TOTAAL
	Dag	Nacht	Subtotaal	Dag	Nacht	Subtotaal	
Snelheid	5.137	1.113	6.250	3.291	1.349	4.640	10.890
Stilstaan en parkeren	285	13	298	21	5	26	324
GSM	205	1	206	15	1	16	222
Helm en beschermende kledij	5	0	5	2	0	2	7
Gordel en kinderzitje	50	0	50	12	0	12	62
Verkeerslichten	24	7	31	6	3	9	40
Wegcode (rest)	655	44	699	65	32	97	796
Alcohol	22	20	42	13	29	42	84
Drugs	7	1	8	1	2	3	11
Inschrijving	104	20	124	46	22	68	192
Rijbewijs	73	13	86	31	14	45	131
Technische eisen	151	13	164	51	10	61	225
Verzekering	76	12	88	23	9	32	120
Zwaar vervoer	28	1	29	14	0	14	43
Andere	2	0	2	0	0	0	2
Onbekend	3	0	3	0	0	0	3
<b>TOTAAL</b>	<b>6.827</b>	<b>1.258</b>	<b>8.085</b>	<b>3.591</b>	<b>1.476</b>	<b>5.067</b>	<b>13.152</b>

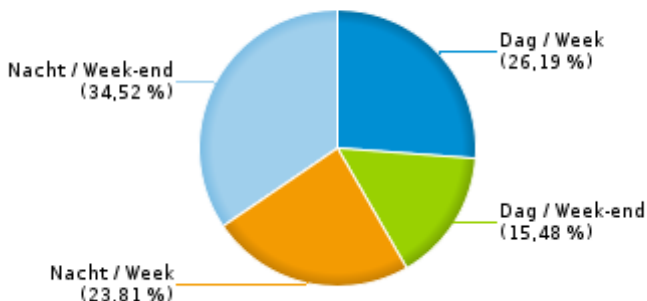
Weekend: van vrijdag 22.00u tot maandag 06.00u  
Week: van maandag 06.00u tot vrijdag 22.00u

Dag: van 06.00u tot 22.00u  
Nacht: van 22.00u tot 06.00u

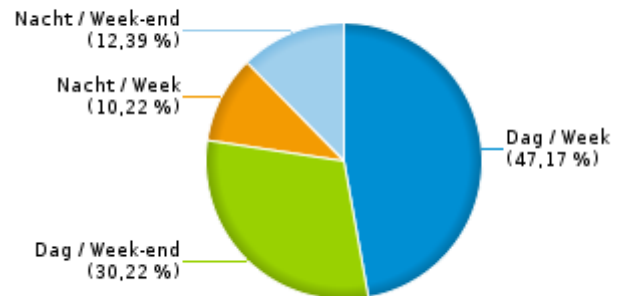
% inbreuken per moment - 2023



% alcoholinbreuken per moment - 2023



% snelheidsinbreuken per moment - 2023







## SNELHEIDSINBREUKEN (autosnelwegen inbegrepen) : PLAATS

2023

## Herstal

Straat	Huis nr	Km paal	0-10 km/u te snel	11-20 km/u te snel	21-30 km/u te snel	31-40 km/u te snel	>40 km/u te snel	??? km/u te snel	TOTAAL
A03/E40 VERS AACHEN		93.11	5.613	834	255	68	72	0	6.842
A13-E313 Richting Antwerpen		108.9	539	756	873	286	77	0	2.531
A13-E313 Richting Antwerpen		108.8	33	66	77	37	11	0	224
A13-E313 Richting Antwerpen		108.3	0	0	1	0	0	0	1
A13-E313 Richting Antwerpen			0	0	1	0	0	0	1
A13-E313 Richting Luik			0	0	0	0	0	3	3
A13/E313 VERS ANVERS		108.3	45	95	202	69	31	0	442
A3-E40 Richting Aachen (D)		96.3	9	82	28	7	1	0	127
A3-E40 Richting Aachen (D)		95.8	0	12	2	0	0	0	14
A3-E40 Richting Aachen (D)			0	0	1	0	0	4	5
A3-E40 Richting Aachen (D)		100.0	0	0	0	0	0	2	2
A3-E40 Richting Aachen (D)		94.5	0	0	0	0	0	2	2
A3-E40 Richting Aachen (D)		95.0	0	0	0	0	0	2	2
A3-E40 Richting Aachen (D)		95.2	0	0	0	0	0	1	1
A3-E40 Richting Aachen (D)		95.6	0	0	0	0	0	1	1
A3-E40 Richting Aachen (D)		98.0	0	0	0	0	0	1	1
A3-E40 Richting Aachen (D) Oprit A13 Luik			0	0	0	0	0	1	1
A3-E40 Richting Brussel		91.7	0	0	0	0	0	3	3
A3-E40 Richting Brussel		96.5	1	0	0	0	0	2	3
A3-E40 Richting Brussel		97.0	0	0	0	0	0	3	3
A3-E40 Richting Brussel			0	0	0	1	0	1	2
A3-E40 Richting Brussel		90.6	0	0	0	0	0	1	1
A3-E40 Richting Brussel		92.0	0	0	1	0	0	0	1
A3-E40 Richting Brussel		93.8	0	0	0	0	0	1	1
A3-E40 Richting Brussel		95.5	0	0	0	0	0	1	1
A3-E40 Richting Brussel		96.6	0	0	0	0	0	1	1
A3-E40 Richting Brussel		98.0	0	0	1	0	0	0	1
A3-E40 Richting Brussel Afrit 35 Oupeye		96.4	0	0	0	0	0	2	2



## SNELHEIDSINBREUKEN (autosnelwegen inbegrepen) : PLAATS

2023

## Herstal

Straat	Huis nr	Km paal	0-10 km/u te snel	11-20 km/u te snel	21-30 km/u te snel	31-40 km/u te snel	>40 km/u te snel	??? km/u te snel	TOTAAL
A3-E40 Richting Brussel Afrit 35 Oupeye			0	0	0	0	0	1	1
A3-E40 Richting Brussel Afrit A13 Antwerpen		91.0	0	0	0	0	0	1	1
A3/E40 VERS BRUXELLES		96.5	0	1	18	7	9	0	35
Avenue Cité Wauters			0	0	0	0	0	1	1
Avenue d'Alès			0	0	0	0	0	1	1
Avenue du Parc Industriel			0	0	0	0	0	1	1
Boulevard Albert 1er			1	4	1	0	0	3	9
Boulevard Zénobe Gramme	39		0	0	1	0	0	0	1
Boulevard Zénobe Gramme			0	0	0	0	0	1	1
En Grande Foxhalle	40		0	0	0	0	0	1	1
Petite Voie			0	0	0	0	0	1	1
Place Jean Jaurès			1	0	0	0	0	0	1
Pont de Wandre			0	0	0	0	0	1	1
Rue Célestin Demblon	86		5	4	0	0	0	0	9
Rue de la Roche			0	0	0	0	0	1	1
Rue du Tige			0	0	0	0	0	2	2
Rue En Bois	217		115	167	28	2	3	0	315
Rue Louis Demeuse	206		93	148	34	9	5	0	289
<b>TOTAAL</b>			<b>6.455</b>	<b>2.169</b>	<b>1.524</b>	<b>486</b>	<b>209</b>	<b>47</b>	<b>10.890</b>



## SNELHEIDSINBREUKEN (autosnelwegen inbegrepen) : SNELHEIDSREGIME

2023

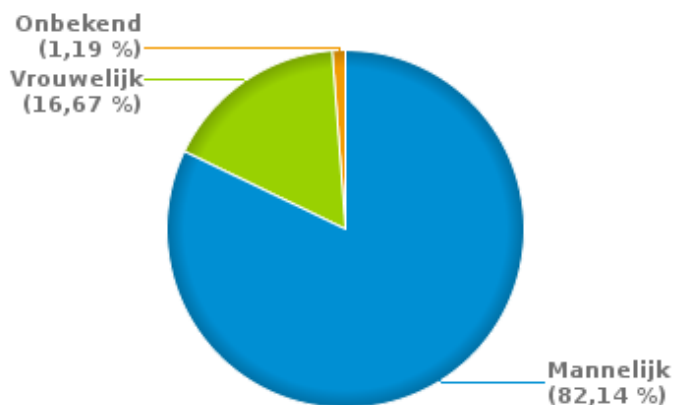
toegelaten snelheid	0-10 km/u te snel	11-20 km/u te snel	21-30 km/u te snel	31-40 km/u te snel	>40 km/u te snel	??? km/u te snel	TOTAAL
30	5	4	0	0	0	0	9
50	209	320	81	18	17	0	645
70	617	929	1.157	392	119	0	3.214
90	350	104	31	8	2	0	495
120	5.273	812	255	68	71	0	6.479
Onbekend	1	0	0	0	0	47	48
<b>TOTAAL</b>	<b>6.455</b>	<b>2.169</b>	<b>1.524</b>	<b>486</b>	<b>209</b>	<b>47</b>	<b>10.890</b>

# VERKEERSINBREUKEN (autosnelwegen inbegrepen) : PROFILERING 2023

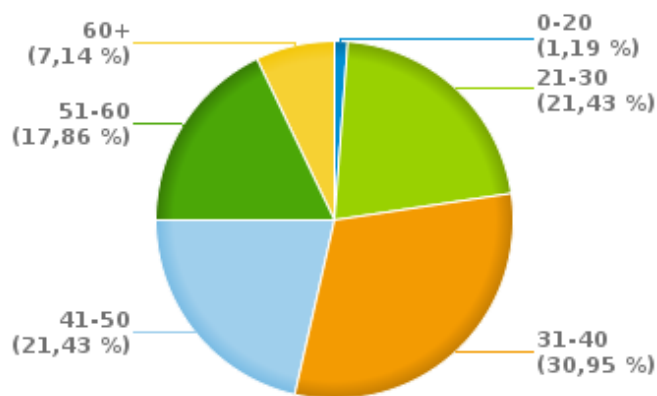
## Aantal inbreuken alcohol per geslacht en per leeftijdscategorie

	Mannelijk	Vrouwelijk	Onbekend	TOTAAL
0-20	1	0	0	1
21-30	16	2	0	18
31-40	22	3	1	26
41-50	14	4	0	18
51-60	12	3	0	15
60+	4	2	0	6
<b>TOTAAL</b>	<b>69</b>	<b>14</b>	<b>1</b>	<b>84</b>

% Alcoholinbreuken per geslacht - 2023



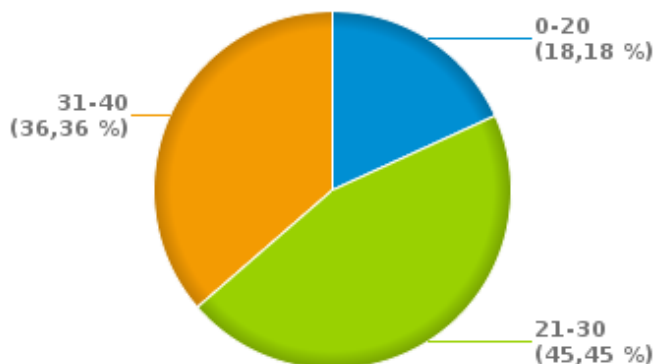
% Alcoholinbreuken per leeftijd - 2023



## Aantal inbreuken drugs per geslacht en per leeftijdscategorie

	Mannelijk	TOTAAL
0-20	2	2
21-30	5	5
31-40	4	4
<b>TOTAAL</b>	<b>11</b>	<b>11</b>

% Drugsinbreuken per leeftijd - 2023



% Drugsinbreuken per geslacht - 2023





## VERKEERSINBREUKEN

### REPORT FILTERS

<b>Begin jaar van de inbreuken</b>	2015
<b>Einde jaar van de inbreuken</b>	2023
<b>Trimester</b>	Trim. 1;Trim. 2;Trim. 3;Trim. 4
<b>Datum van afsluiting van de gegevensbank</b>	30/04/24
<b>Politiezone</b>	PZ HERSTAL
<b>Lokale/federale eenheid</b>	
<b>Op/Buiten snelweg</b>	(autosnelwegen inbegrepen)
<b>Vaststellende politie-eenheid</b>	

<b>Refresh report datum</b>	01/07/2024 10:22:01
-----------------------------	---------------------