

**Overzicht
Verkeersinbreuken
(autosnelwegen inbegrepen)
2023**

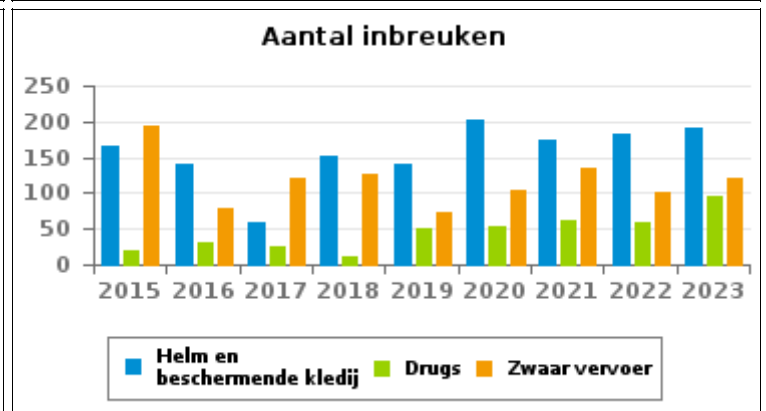
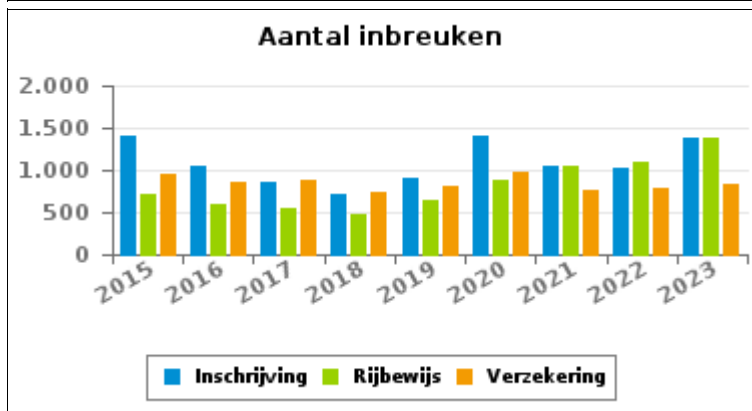
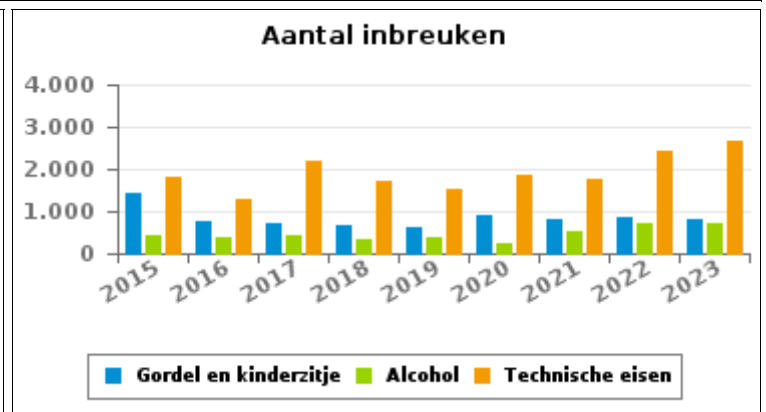
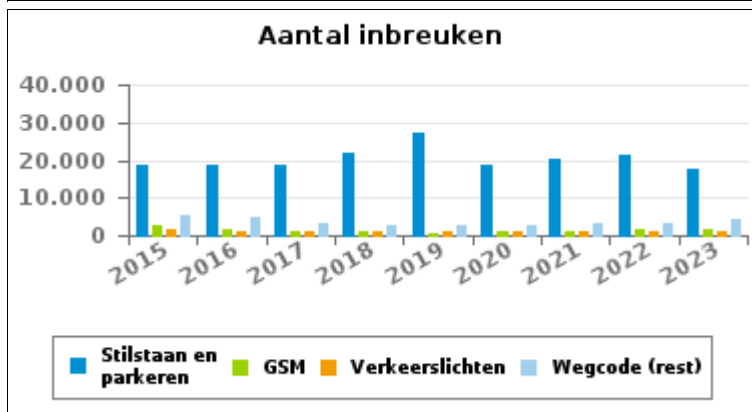
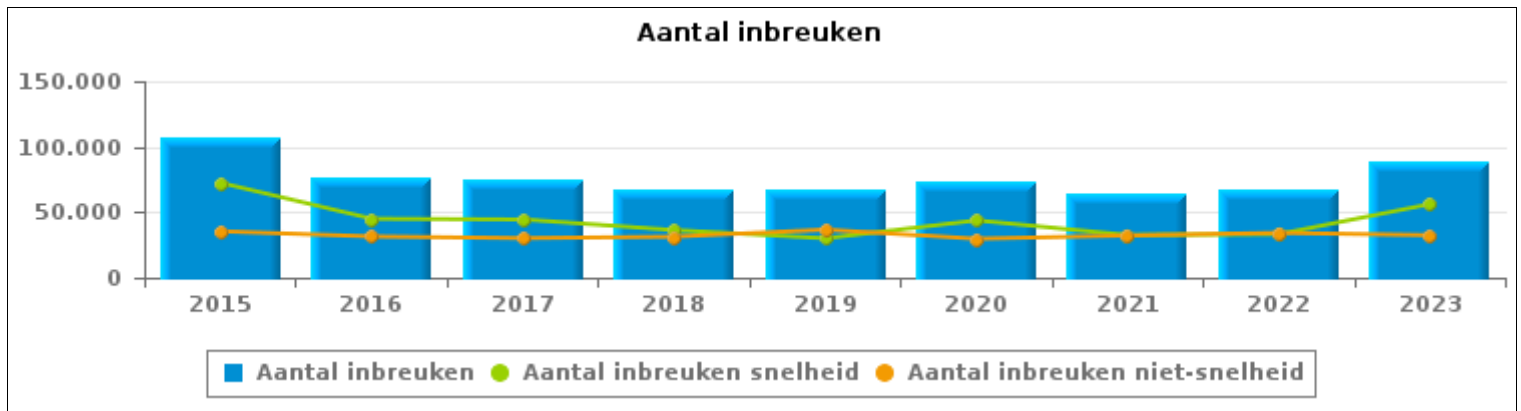
PZ DE LIEGE (LIEGE)



VERKEERSINBREUKEN (autosnelwegen inbegrepen) : ALGEMEEN OVERZICHT

Vergelijking per jaar: 2015-2023

	2015	2016	2017	2018	2019	2020	2021	2022	2023
TOTAAL AANTAL INBREUKEN	107.816	76.423	74.634	67.629	66.681	73.457	64.720	67.510	88.640
INBREUKEN PER THEMA									
	2015	2016	2017	2018	2019	2020	2021	2022	2023
Snelheid	72.409	44.982	44.471	36.326	30.015	43.738	32.521	33.286	56.216
Stilstaan en parkeren	18.687	18.821	18.606	21.986	27.258	18.824	20.252	21.352	17.420
GSM	2.715	1.508	1.097	849	756	919	1.170	1.391	1.758
Helm en beschermende kledij	167	140	60	151	140	201	174	183	190
Gordel en kindersitje	1.434	743	737	648	617	909	787	847	818
Verkeerslichten	1.522	1.203	1.208	897	833	815	1.171	1.071	911
Wegcode (rest)	5.342	4.717	3.360	2.640	2.678	2.529	3.265	3.098	4.095
Alcohol	406	386	430	328	358	248	518	730	693
Drugs	19	32	26	11	50	53	63	60	96
Inschrijving	1.404	1.042	867	718	901	1.416	1.040	1.033	1.373
Rijbewijs	706	596	555	475	649	872	1.048	1.101	1.374
Technische eisen	1.829	1.300	2.204	1.737	1.542	1.836	1.778	2.446	2.668
Verzekering	956	852	879	729	805	973	773	790	841
Zwaar vervoer	195	78	122	126	72	105	136	101	122
Andere	19	21	11	8	7	13	15	15	8
Onbekend	6	2	1	0	0	6	9	6	57



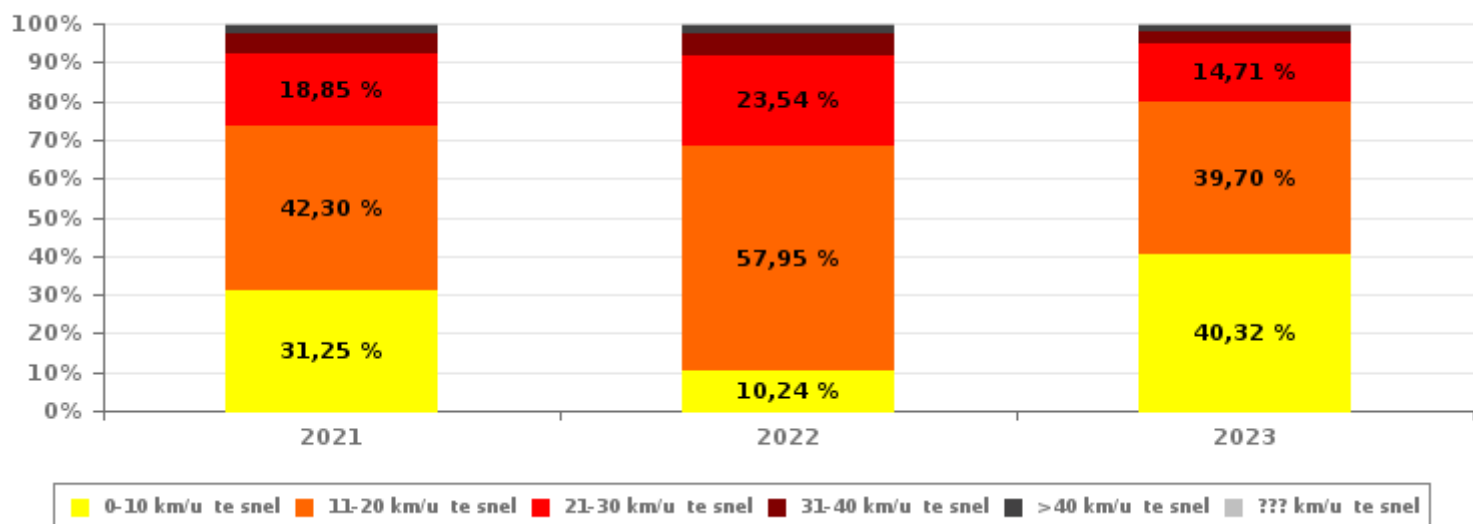


VERKEERSINBREUKEN (autosnelwegen inbegrepen) : ALGEMEEN OVERZICHT INBREUKEN PER ZWAARTEGRAAD

Vergelijking per jaar: 2015-2023

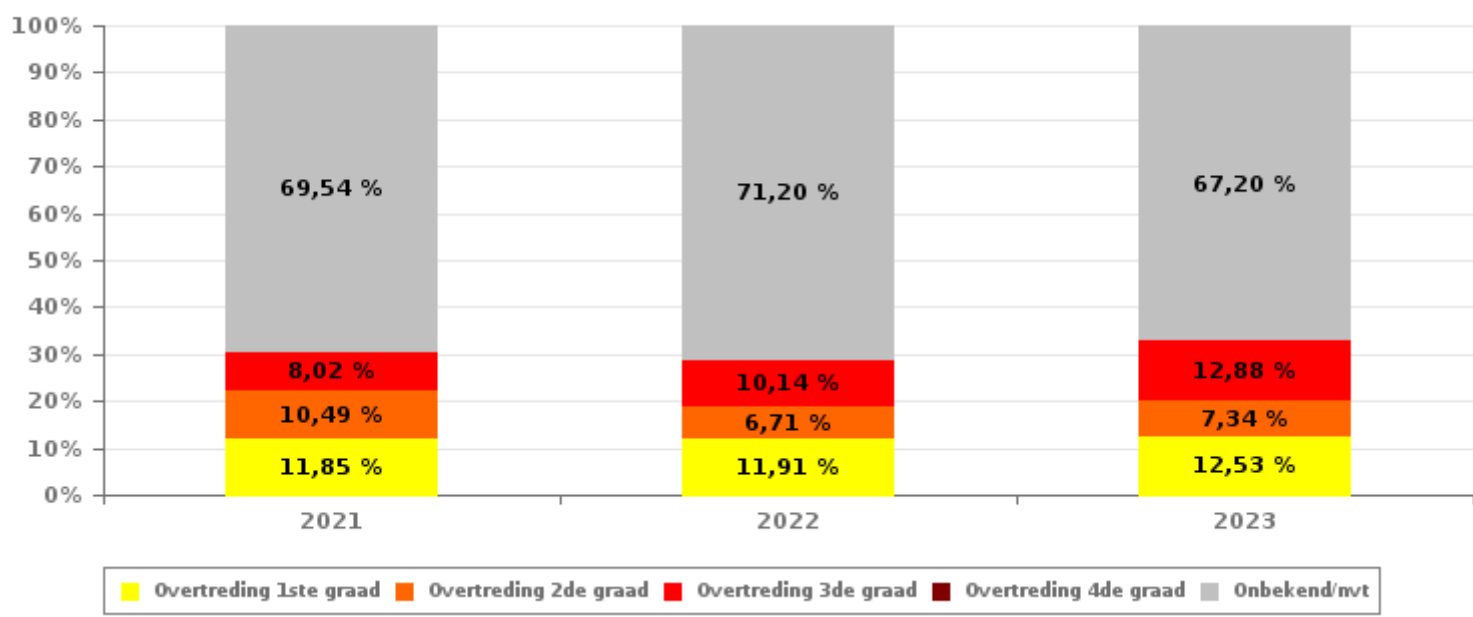
SNELHEID	2015	2016	2017	2018	2019	2020	2021	2022	2023
0-10 km/u te snel	19.545	19.376	19.074	18.765	17.964	22.729	10.164	3.409	22.667
11-20 km/u te snel	36.534	16.784	18.158	11.920	8.397	14.050	13.758	19.290	22.317
21-30 km/u te snel	11.707	6.503	5.284	4.120	2.637	5.104	6.131	7.836	8.270
31-40 km/u te snel	3.317	1.628	1.316	1.023	579	1.202	1.652	1.871	1.912
>40 km/u te snel	1.058	517	418	356	263	426	566	681	840
??? km/u te snel	248	174	221	142	175	227	250	199	210
Subtotaal SNELHEID	72.409	44.982	44.471	36.326	30.015	43.738	32.521	33.286	56.216

Aantal (snelheid) inbreuken : indeling per graad



NIET-SNELHEID	2015	2016	2017	2018	2019	2020	2021	2022	2023
1ste graad	13.536	11.789	6.511	3.683	4.088	3.251	3.815	4.075	4.064
2de graad	14.516	13.455	5.146	1.972	2.508	3.328	3.379	2.298	2.380
3de graad	3.334	3.037	2.378	1.636	1.798	1.697	2.582	3.472	4.175
4de graad	52	27	40	20	30	18	31	10	17
Onbekend/NVT	3.969	3.133	16.088	23.992	28.242	21.425	22.392	24.369	21.788
Subtotaal NIET-SNELHEID	35.407	31.441	30.163	31.303	36.666	29.719	32.199	34.224	32.424

Aantal (niet-snelheid) inbreuken : indeling per graad





VERKEERSINBREUKEN (autosnelwegen inbegrepen) : ALGEMEEN OVERZICHT

Vergelijking per maand voor het jaar 2023

	Jan	Feb	Maa	Apr	Mei	Jun	Jul	Aug	Sep	Okt	Nov	Dec	TOTAAL
TOTAAL AANTAL INBREUKEN	7.117	6.015	6.431	6.917	10.678	8.652	10.222	10.026	5.583	5.973	5.121	5.905	88.640
INBREUKEN PER THEMA	Jan	Feb	Maa	Apr	Mei	Jun	Jul	Aug	Sep	Okt	Nov	Dec	TOTAAL
Snelheid	3.919	2.597	2.857	4.024	7.698	5.547	8.016	8.060	3.373	3.945	2.749	3.431	56.216
Stilstaan en parkeren	2.013	2.194	2.025	1.832	1.698	1.640	942	780	1.017	929	1.012	1.338	17.420
GSM	114	161	188	129	150	173	128	136	197	151	118	113	1.758
Helm en beschermende kledij	2	4	4	7	10	66	28	24	26	13	5	1	190
Gordel en kinderzitje	57	70	97	66	76	99	78	66	97	44	28	40	818
Verkeerslichten	77	65	91	81	70	70	58	48	143	56	76	76	911
Wegcode (rest)	233	378	351	275	316	414	326	355	319	321	505	302	4.095
Alcohol	81	59	48	58	64	51	58	47	37	41	60	89	693
Drugs	12	7	15	7	4	6	11	4	6	6	10	8	96
Inschrijving	92	88	120	88	115	156	158	135	89	105	99	128	1.373
Rijbewijs	146	126	203	100	106	106	101	79	76	98	143	90	1.374
Technische eisen	287	190	318	174	293	226	237	228	131	171	206	207	2.668
Verzekering	73	73	96	73	71	82	72	48	53	71	61	68	841
Zwaar vervoer	6	2	17	3	7	16	6	13	13	14	20	5	122
Andere	1	1	1	0	0	0	0	1	0	1	2	1	8
Onbekend	4	0	0	0	0	0	3	2	6	7	27	8	57
INBREUKEN PER ZWAARTEGRAAD													
SNELHEID	Jan	Feb	Maa	Apr	Mei	Jun	Jul	Aug	Sep	Okt	Nov	Dec	TOTAAL
0-10 km/u te snel	425	382	328	1.391	3.377	2.907	4.627	4.323	1.752	1.516	427	1.212	22.667
11-20 km/u te snel	2.351	1.474	1.617	1.799	2.904	1.773	2.239	2.500	1.100	1.709	1.622	1.229	22.317
21-30 km/u te snel	910	562	683	614	1.069	587	838	913	340	526	559	669	8.270
31-40 km/u te snel	172	118	146	142	239	167	204	210	110	123	70	211	1.912
>40 km/u te snel	48	40	55	57	91	96	93	93	50	61	57	99	840
??? km/u te snel	13	21	28	21	18	17	15	21	21	10	14	11	210
Subtotaal SNELHEID	3.919	2.597	2.857	4.024	7.698	5.547	8.016	8.060	3.373	3.945	2.749	3.431	56.216
NIET-SNELHEID	Jan	Feb	Maa	Apr	Mei	Jun	Jul	Aug	Sep	Okt	Nov	Dec	TOTAAL
1ste graad	352	409	387	261	308	499	272	267	248	259	497	305	4.064
2de graad	150	179	245	164	196	274	247	223	181	161	160	200	2.380
3de graad	285	319	383	305	356	327	356	372	482	381	317	292	4.175
4de graad	2	0	1	0	0	1	5	0	1	3	1	3	17
Onbekend/NVT	2.409	2.511	2.558	2.163	2.120	2.004	1.326	1.104	1.298	1.224	1.397	1.674	21.788
Subtotaal NIET-SNELHEID	3.198	3.418	3.574	2.893	2.980	3.105	2.206	1.966	2.210	2.028	2.372	2.474	32.424



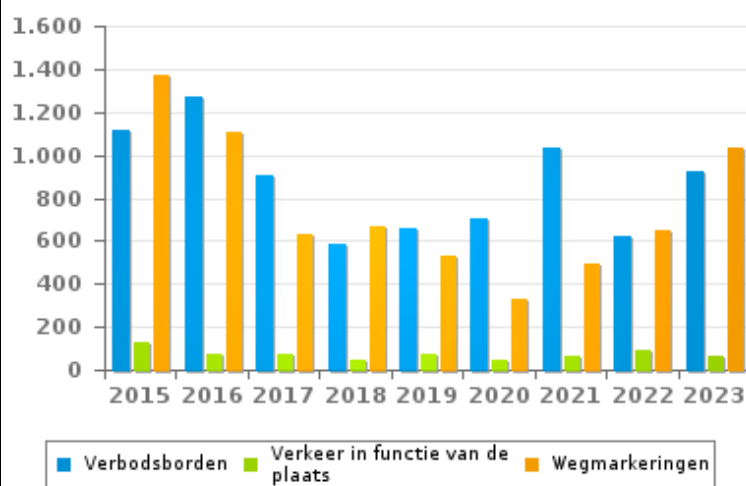
VERKEERSINBREUKEN (autosnelwegen inbegrepen) : ALGEMEEN OVERZICHT (DETAIL)

Vergelijking per jaar: 2015-2023

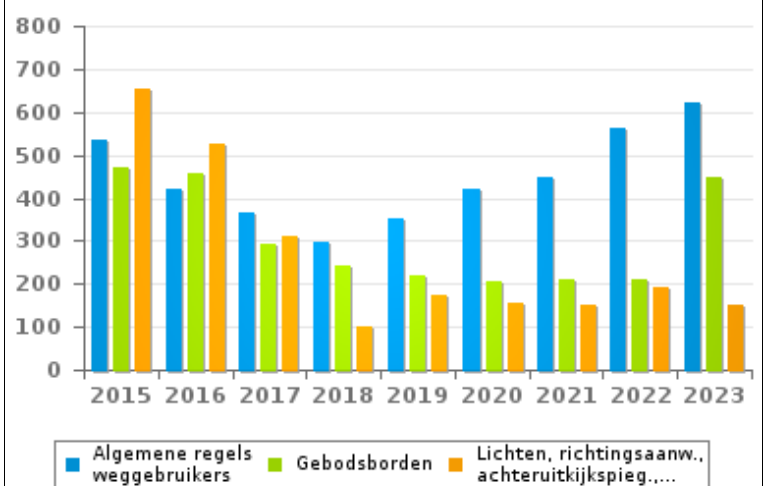
Wegcode(rest)

	2015	2016	2017	2018	2019	2020	2021	2022	2023
Verbodsborden	1.111	1.269	909	582	656	705	1.032	623	923
Wegmarkeringen	1.372	1.106	635	669	530	333	497	648	1.035
Algemene regels weggebruikers	535	421	368	299	354	419	447	563	620
Rijbewegingen	461	335	328	323	318	332	385	331	384
Gebodsborden	471	458	294	244	218	206	210	211	448
Lichten, richtingsaanw., achteruitkijkspieg.,...	656	526	310	101	175	157	152	193	150
Voorrang	222	199	130	100	99	102	208	185	152
Bevelen van bevoegde personen	161	158	143	88	123	93	81	82	91
Verkeer in functie van de plaats	129	70	72	49	73	48	61	90	61
Gedrag tov bepaalde weggebruikers	121	92	92	54	56	47	55	71	45
Lading van goederen (Wegcode)	59	44	49	38	50	59	78	46	133
Vervoer van personen (Wegcode)	30	25	24	86	23	11	44	54	52
Wegcode: andere	14	14	6	7	3	17	15	1	1
TOTAAL	5.342	4.717	3.360	2.640	2.678	2.529	3.265	3.098	4.095

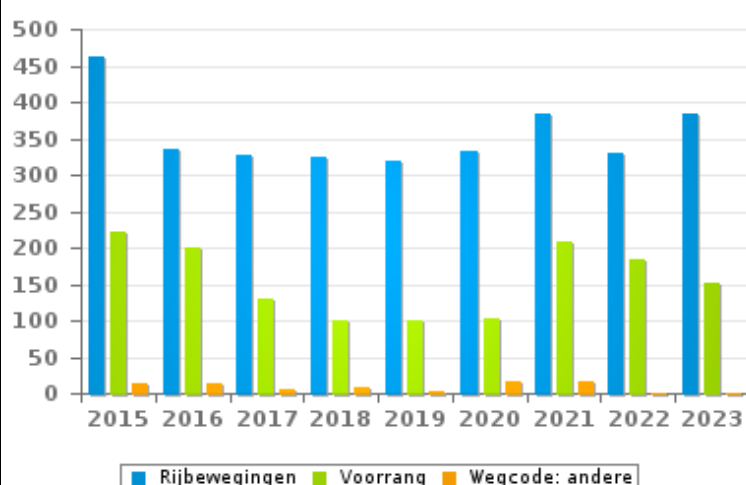
Aantal inbreuken



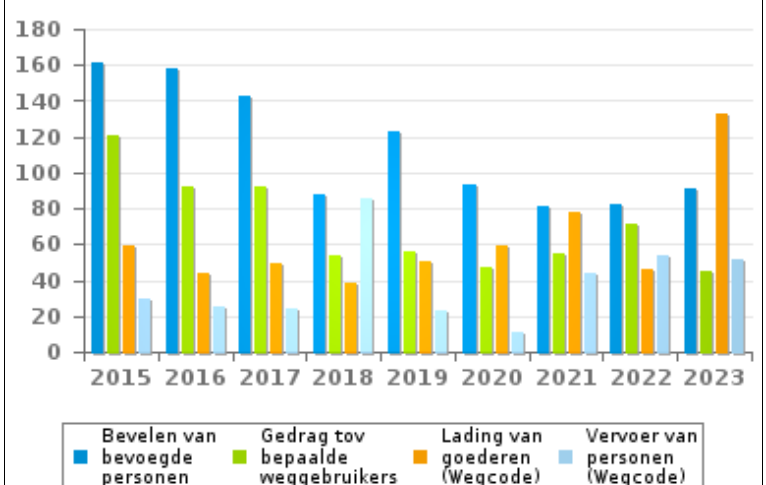
Aantal inbreuken



Aantal inbreuken



Aantal inbreuken





VERKEERSINBREUKEN (autosnelwegen inbegrepen) : TOP 5

2023

Alle inbreuken

Thema	Wetsartikel	Aantal inbreuken	% (*)
Snelheid	Snelheid / Autosnelwegen / Bord C43 - 50 km/u (buiten werken). Art. 11.2.1°- a). Buiten de bebouwde kommen is de snelheid beperkt tot 120 km per uur op de autosnelwegen [...]. De lagere snelheidsbeperkingen opgelegd door het verkeersbord C43 of voortvloeiend uit artikel 11.3. blijven van toepassing. Art. 5. De weggebruikers moeten de verkeerslichten, verkeersborden en wegmarkeringen in acht nemen wanneer deze regelmatig zijn naar de vorm, voldoende zichtbaar zijn en overeenkomstig de voorschriften van [...] [het algemeen] reglement [op de politie van het wegverkeer en van het gebruik van de openbare weg] zijn aangebracht. Art. 68.3. [...] Bord C43 [met de vermelding 50]: Vanaf het verkeersbord tot [...] [verkeersbord C45], verbod te rijden met een grotere snelheid dan [50 km per uur] [...].	28.990	32,71 %
Stilstaan en parkeren		16.779	18,93 %
Technische eisen		1	0,00 %
Snelheid	(Opgelet: de onderstaande overtreding is alleen geldig voor Waals Gewest) Art. 11.1. Binnen de bebouwde kommen is de snelheid beperkt tot 50 km per uur [...].	8.343	9,41 %
Snelheid	(Opgelet: de onderstaande overtreding is alleen geldig voor Waals Gewest) Snelheid / In de nabijheid van een werk op een autosnelweg / Bord C43 - 50 km/u. Art. 11.2.1°- a). Buiten de bebouwde kommen is de snelheid beperkt tot 120 km per uur op de autosnelwegen [...]. De lagere snelheidsbeperkingen opgelegd door het verkeersbord C43 of voortvloeiend uit artikel 11.3. blijven van toepassing. Art. 5. De weggebruikers moeten de verkeerslichten, verkeersborden en wegmarkeringen in acht nemen wanneer deze regelmatig zijn naar de vorm, voldoende zichtbaar zijn en overeenkomstig de voorschriften van [...] [het algemeen] reglement [op de politie van het wegverkeer en van het gebruik van de openbare weg] zijn aangebracht. Art. 68.3. [...] Bord C43 [met de vermelding 50]: Vanaf het verkeersbord tot [...] [verkeersbord C45], verbod te rijden met een grotere snelheid dan [50 km per uur] [...].	3.924	4,43 %
Snelheid	(Opgelet: de onderstaande overtreding is alleen geldig voor Waals Gewest) Art. 11.2.1°- b). Buiten de bebouwde kommen is de snelheid beperkt tot 120 km per uur [...] op de openbare wegen verdeeld in vier of meer rijstroken waarvan er ten minste twee bestemd zijn voor iedere rijrichting, voor zover de rijrichtingen anders dan door wegmarkeringen gescheiden zijn [...]. De lagere snelheidsbeperkingen opgelegd door het verkeersbord C43 of voortvloeiend uit artikel 11.3. blijven van toepassing. Art. 5. De weggebruikers moeten de verkeerslichten, verkeersborden en wegmarkeringen in acht nemen wanneer deze regelmatig zijn naar de vorm, voldoende zichtbaar zijn en overeenkomstig de voorschriften van [...] [Wegcode]. Art. 68.3. [...] Bord C43 [met de vermelding 70]: Vanaf het verkeersbord tot het volgend kruispunt [of verkeersbord C45], verbod te rijden met een grotere snelheid dan [70 km per uur] [...].	2.996	3,38 %



VERKEERSINBREUKEN (autosnelwegen inbegrepen) : TOP 5

2023

4de graadsinbreuken

Thema	Wetsartikel	Aantal inbreuken	% (*)
Wegcode (rest)	Art. 4.1. De weggebruikers moeten onmiddellijk gevolg geven aan de bevelen van de bevoegde personen. Art. 4.2.2°. Als bevelen worden inzonderheid beschouwd: de arm of de armen horizontaal uitgestrekt, wat stoppen betekent voor de weggebruikers die naderen uit richtingen welke deze aangewezen door de arm of armen, dwarsen. Art. 4.1°. [...] zijn overtredingen van de vierde graad in de zin van artikel 29§1, eerste lid, van [...] [de] wet betreffende de politie over het wegverkeer, gecoördineerd op 16 maart 1968: de [...] bevelen negeren van een bevoegd persoon [vermeld in het artikel 4.2.2° van KB 01-12-1975].	7	0,01 %
Wegcode (rest)	De overtreding op de hierna vermelde bepalingen wordt beschouwd als overtreding van 4de graad krachtens artikel 4.3° van KB 30-09-2005 :Art. 17.2.3°. Het links inhalen van een gespan [...] of van een voertuig met meer dan twee wielen is verboden bij het naderen van de top van een helling en in bochten, wanneer de zichtbaarheid onvoldoende is, behalve indien kan ingehaald worden zonder de doorlopende witte streep te overschrijden die het voor de tegenliggers bestemde deel van de rijbaan afluïjnt.	4	0,00 %
Wegcode (rest)	De overtreding op de hierna vermelde bepalingen wordt beschouwd als overtreding van 4de graad krachtens artikel 4.5° van KB 30-09-2005 :Art. 21.4.3° Op autosnelwegen is het verboden: achteruit te rijden of te rijden in de tegenovergestelde rijrichting.	4	0,00 %
Wegcode (rest)	Art. 4.1. De weggebruikers moeten onmiddellijk gevolg geven aan de bevelen van de bevoegde personen. Art. 4.2.3°. Als bevelen worden inzonderheid beschouwd: het overdwars zwaaien met een rood licht, wat stoppen betekent voor de bestuurders naar wie het licht gekeerd is. Art. 4.1°. [...] zijn overtredingen van de vierde graad in de zin van artikel 29§1, eerste lid, van [...] [de] wet betreffende de politie over het wegverkeer, gecoördineerd op 16 maart 1968: de [...] bevelen negeren van een bevoegd persoon [vermeld in het artikel 4.2.3° van KB 01-12-1975].	1	0,00 %
Wegcode (rest)	De overtreding op de hierna vermelde bepalingen wordt beschouwd als overtreding van 4de graad krachtens artikel 4.4° van KB 30-09-2005 : Art. 20.3.2°. Het is verboden zich op een overweg te begeven wanneer de rode knipperlichten branden.	1	0,00 %

(*) % ten opzichte van totaal aantal inbreuken



VERKEERSINBREUKEN (autosnelwegen inbegrepen) : MOMENT

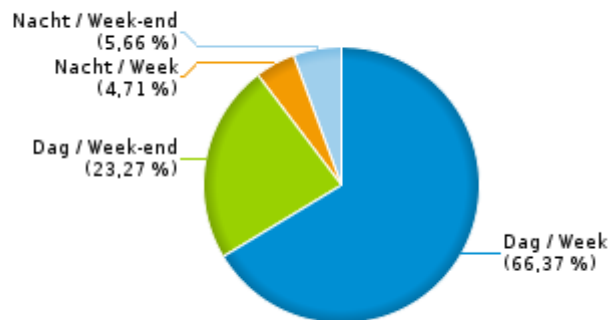
Aantal inbreuken per moment van de week 2023

	Week			Week-end			TOTAAL
	Dag	Nacht	Subtotaal	Dag	Nacht	Subtotaal	
Snelheid	35.540	3.518	39.058	13.053	4.105	17.158	56.216
Stilstaan en parkeren	12.813	121	12.934	4.398	88	4.486	17.420
GSM	1.485	6	1.491	246	21	267	1.758
Helm en beschermende kledij	124	3	127	62	1	63	190
Gordel en kinderzitje	570	2	572	233	13	246	818
Verkeerslichten	717	28	745	136	30	166	911
Wegcode (rest)	3.196	56	3.252	706	137	843	4.095
Alcohol	149	129	278	177	238	415	693
Drugs	47	7	54	33	9	42	96
Inschrijving	903	75	978	302	93	395	1.373
Rijbewijs	879	60	939	343	92	435	1.374
Technische eisen	1.722	126	1.848	685	135	820	2.668
Verzekering	533	35	568	228	45	273	841
Zwaar vervoer	98	6	104	11	7	18	122
Andere	5	1	6	1	1	2	8
Onbekend	45	0	45	12	0	12	57
TOTAAL	58.826	4.173	62.999	20.626	5.015	25.641	88.640

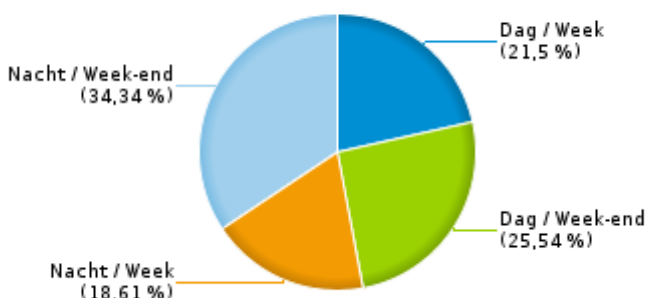
Weekend: van vrijdag 22.00u tot maandag 06.00u
Week: van maandag 06.00u tot vrijdag 22.00u

Dag: van 06.00u tot 22.00u
Nacht: van 22.00u tot 06.00u

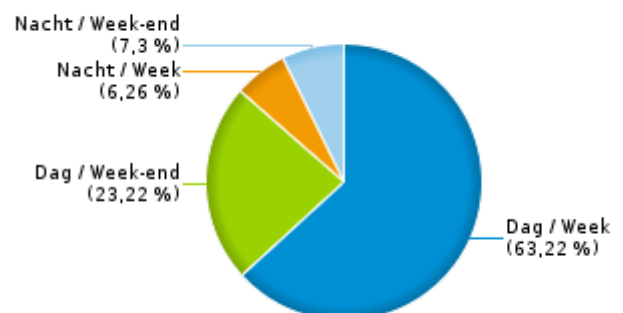
% inbreuken per moment - 2023



% alcoholinbreuken per moment - 2023



% snelheidsinbreuken per moment - 2023





SNELHEIDSINBREUKEN (autosnelwegen inbegrepen) : PLAATS

2023

Liège

Straat	Huis nr	Km paal	0-10 km/u te snel	11-20 km/u te snel	21-30 km/u te snel	31-40 km/u te snel	>40 km/u te snel	??? km/u te snel	TOTAAL
A003001 Oprit rotonde vanaf A3 Brussel			0	0	0	0	0	1	1
A003003 Afrit rotonde Richting A3 Aachen (D)		0.0	0	0	0	0	0	2	2
A25-E25 Richting Luik		13.5	0	0	40	16	7	0	63
A25-E25 Richting Luik			0	0	0	0	0	11	11
A25-E25 Richting Luik		10.0	0	0	0	0	0	1	1
A25-E25 Richting Luik		11.0	0	0	0	0	0	1	1
A25-E25 Richting Luik		11.2	0	0	0	0	0	1	1
A25-E25 Richting Luik		13.0	0	0	0	0	0	1	1
A25-E25 Richting Luik		14.6	0	0	0	0	0	1	1
A25-E25 Richting Luik		9.8	0	0	0	0	0	1	1
A25-E25 Richting Maastricht (NI)		9.1	3	1	65	13	0	0	82
A25-E25 Richting Maastricht (NI)		11.6	0	4	2	0	0	0	6
A25-E25 Richting Maastricht (NI)		10.5	0	0	0	0	0	1	1
A25-E25 Richting Maastricht (NI)		11.0	0	0	0	0	0	1	1
A25-E25 Richting Maastricht (NI)		12.0	0	0	0	0	0	1	1
A25-E25 Richting Maastricht (NI)		12.1	0	0	0	0	0	1	1
A25-E25 Richting Maastricht (NI)			0	0	0	0	0	1	1
A25-E25 Richting Maastricht (NI) Oprit 7			0	0	0	0	0	3	3
A25/E25 VERS LIEGE		13.5	54	1.412	1.630	381	171	0	3.648
A25/E25 VERS VISE		14.8	4	59	74	25	16	0	178
A25/E25 VERS VISE		15.1	1	3	14	9	8	0	35
A26-E25 Richting Luik			0	0	0	0	0	2	2
A26-E25 Richting Luik		0.5	0	0	0	1	0	0	1
A26-E25 Richting Luik		10.0	0	0	0	0	0	1	1
A26-E25 Richting Luik		3.8	0	0	0	0	0	1	1
A26-E25 Richting Neufchâteau		1.5	0	0	1	0	0	0	1
A26-E25 Richting Neufchâteau			0	0	0	0	0	1	1
A3-E40 Richting Aachen (D)		90.0	0	0	0	0	0	2	2



SNELHEIDSINBREUKEN (autosnelwegen inbegrepen) : PLAATS

2023

Liège

Straat	Huis nr	Km paal	0-10 km/u te snel	11-20 km/u te snel	21-30 km/u te snel	31-40 km/u te snel	>40 km/u te snel	??? km/u te snel	TOTAAL
A3-E40 Richting Aachen (D)		88.7	0	0	1	0	0	0	1
A3-E40 Richting Aachen (D)		89.0	0	0	0	1	0	0	1
A3-E40 Richting Aachen (D) Oprit 33 Rocourt			0	0	0	0	0	1	1
A3-E40 Richting Brussel			0	1	0	0	0	3	4
A3-E40 Richting Brussel		94.0	0	0	0	0	0	2	2
A3-E40 Richting Brussel		90.0	0	0	0	0	0	1	1
A3-E40 Richting Brussel		917.0	0	0	0	0	0	1	1
A3-E40 Richting Brussel		97.5	0	0	0	0	1	0	1
A602 DIRECTION LUXEMBOURG		4.0	0	920	303	68	16	0	1.307
A 602 / E 25 VERS BRUXELLES		7.5	12.706	3.857	1.095	352	217	0	18.227
A 602 / E 25 VERS BRUXELLES		9.5	2.125	922	251	81	28	0	3.407
A 602 / E 25 VERS BRUXELLES		7.7	514	205	77	21	7	0	824
A 602 / E 25 VERS LUXEMBOURG		10.8	3.795	1.575	401	112	71	0	5.954
A 602 / E 25 VERS LUXEMBOURG		9.5	331	170	46	19	13	0	579
A602 Richting A26		4.0	49	870	254	33	8	1	1.215
A602 Richting A26		4	1	666	164	27	6	0	864
A602 Richting A26		6.5	0	262	97	27	2	0	388
A602 Richting A26	*	6.5	0	249	79	9	2	0	339
A602 Richting A26		6.00	0	126	58	9	2	0	195
A602 Richting A26		6.4	0	53	20	1	1	0	75
A602 Richting A26			0	0	1	1	0	7	9
A602 Richting A26		10.0	0	0	0	0	0	3	3
A602 Richting A26		5.0	0	0	0	0	0	3	3
A602 Richting A26		3.0	0	0	0	0	0	2	2
A602 Richting A26		11.0	0	0	0	0	0	1	1
A602 Richting A26		11.3	0	0	0	0	0	1	1
A602 Richting A26		4.5	0	0	0	0	0	1	1
A602 Richting A26		4.8	0	0	0	1	0	0	1



SNELHEIDSINBREUKEN (autosnelwegen inbegrepen) : PLAATS

2023

Liège

Straat	Huis nr	Km paal	0-10 km/u te snel	11-20 km/u te snel	21-30 km/u te snel	31-40 km/u te snel	>40 km/u te snel	??? km/u te snel	TOTAAL
A602 Richting A26		4.9	0	0	0	0	0	1	1
A602 Richting A26		6.0	0	0	0	1	0	0	1
A602 Richting A26		6.6	0	0	0	0	0	1	1
A602 Richting A26 Afrit 33		5.6	0	0	0	0	0	1	1
A602 Richting A26 Afrit 35		6.2	0	0	0	0	0	1	1
A602 Richting A3		4.7	0	0	2	3	2	0	7
A602 Richting A3		4.0	0	0	0	1	2	2	5
A602 Richting A3			0	0	0	1	0	4	5
A602 Richting A3		5.0	0	0	1	0	0	1	2
A602 Richting A3		5.4	0	0	0	0	0	2	2
A602 Richting A3		6.0	0	0	0	0	1	1	2
A602 Richting A3		10.7	0	0	0	0	0	1	1
A602 Richting A3		5.2	0	0	0	0	0	1	1
A602 Richting A3		6.5	0	0	0	0	1	0	1
A602 Richting A3		7.6	0	0	0	0	0	1	1
A602 Richting A3 Afrit 39			0	0	0	0	0	1	1
Avenue Albert-Mahiels			0	0	0	0	0	1	1
Avenue Blonden			0	0	0	0	0	1	1
Avenue de Fontainebleau			0	0	0	0	0	1	1
Avenue du Luxembourg			0	0	0	0	0	1	1
Avenue Emile-Jennissen			0	0	0	0	0	3	3
Avenue Georges-Truffaut			0	0	0	0	0	2	2
Avenue Georges-Truffaut	235		0	0	0	0	0	1	1
Avenue Georges-Truffaut	24		0	0	0	0	0	1	1
Avenue Joseph-Merlot			0	204	82	11	3	0	300
Avenue Joseph-Merlot	OP 94		0	37	12	1	2	0	52
Avenue Maurice-Destenay			0	0	0	0	0	1	1
Avenue Victor-Hugo	50		1	152	62	13	6	0	234



SNELHEIDSINBREUKEN (autosnelwegen inbegrepen) : PLAATS

2023

Liège

Straat	Huis nr	Km paal	0-10 km/u te snel	11-20 km/u te snel	21-30 km/u te snel	31-40 km/u te snel	>40 km/u te snel	??? km/u te snel	TOTAAL
Avenue Victor-Hugo	52		0	30	8	0	0	0	38
Bld de Douai			140	267	46	7	2	2	464
Bld de Douai	68		131	263	29	8	1	0	432
Bld de Douai	45		116	223	29	2	1	0	371
Bld de Douai	75		36	57	11	4	0	0	108
Bld de Douai	OP32		25	41	5	1	0	0	72
Bld de Douai	47		27	31	2	3	0	0	63
Bld de Douai	71		18	42	2	0	0	0	62
Bld de Douai	48		12	31	6	2	1	0	52
Bld de Douai	61		10	31	6	1	0	0	48
Bld de Douai	73		14	24	5	3	0	0	46
Bld de Douai	67		6	28	8	1	0	0	43
Bld de Douai	OP 32		11	25	4	1	0	0	41
Bld de Douai	49		7	24	4	0	0	0	35
Bld de Douai	.68		12	18	2	0	0	0	32
Bld de Douai	78		7	22	1	1	0	0	31
Bld de Douai	57		6	12	1	0	0	0	19
Bld de Douai	55		2	4	1	0	0	0	7
Bld Frankignoul			15	33	4	0	0	1	53
Bld Frankignoul	6		0	0	0	0	0	1	1
Bld Hector-Denis	101		0	561	328	58	10	0	957
Bld Hector-Denis	173		0	304	266	42	4	0	616
Bld Hector-Denis	175		0	126	58	3	3	0	190
Bld Hector-Denis	30		0	115	53	12	1	0	181
Bld Hector-Denis	OP 17		0	17	123	19	1	0	160
Bld Hector-Denis	121		0	54	35	6	1	0	96
Bld Hector-Denis			0	0	0	0	0	1	1
Bld Jean-Théodore-Radoux	27		10	47	13	2	1	0	73



SNELHEIDSINBREUKEN (autosnelwegen inbegrepen) : PLAATS

2023

Liège

Straat	Huis nr	Km paal	0-10 km/u te snel	11-20 km/u te snel	21-30 km/u te snel	31-40 km/u te snel	>40 km/u te snel	??? km/u te snel	TOTAAL
Bould Léon-Philippet	72		0	0	0	0	0	1	1
Boulevard d'Avroy	96		0	0	0	0	0	4	4
Boulevard d'Avroy	16		0	0	0	0	0	1	1
Boulevard de Douai	47		14	31	3	1	0	0	49
Boulevard de Douai	68		0	0	1	0	0	0	1
Boulevard de Froidmont	10		113	301	63	15	4	0	496
Boulevard de Froidmont	OPP 1		29	80	20	4	2	0	135
Boulevard de Froidmont			16	78	22	11	3	1	131
Boulevard de Froidmont	25		6	28	12	1	1	0	48
Boulevard de Froidmont	30		12	15	5	1	0	0	33
Boulevard de Froidmont	58		0	4	2	0	0	0	6
Boulevard de l'Est			0	0	0	0	0	1	1
Boulevard de l'Ourthe	68		38	134	19	3	1	0	195
Boulevard de l'Ourthe			50	110	25	7	3	0	195
Boulevard de l'Ourthe	70		7	22	9	0	0	0	38
Boulevard de l'Ourthe	41		10	22	0	0	1	0	33
Boulevard de l'Ourthe	48		4	21	5	1	0	0	31
Boulevard de l'Ourthe	56		4	15	1	1	0	0	21
Boulevard de l'Ourthe	52		3	7	1	0	0	0	11
Boulevard des Hauteurs	23		2	13	1	1	0	0	17
Boulevard des Hauteurs	25		3	10	1	0	0	0	14
Boulevard des Hauteurs	15		1	6	0	0	0	0	7
BOULEVARD DES HAUTEURS VERS SAINTE-WALBURGE	15		0	3	2	1	0	0	6
BOULEVARD DES HAUTEURS VERS THEODORE RADOUX	15		0	3	0	0	0	0	3
Boulevard du Rectorat			1	0	0	0	0	1	2
Boulevard Fosse-Crahay	224		11	32	13	1	2	0	59



SNELHEIDSINBREUKEN (autosnelwegen inbegrepen) : PLAATS

2023

Liège

Straat	Huis nr	Km paal	0-10 km/u te snel	11-20 km/u te snel	21-30 km/u te snel	31-40 km/u te snel	>40 km/u te snel	??? km/u te snel	TOTAAL
Boulevard Fosse-Crahay			2	2	0	0	0	0	4
Boulevard Frère-Orban	4		0	2	3	0	0	0	5
Boulevard Frère-Orban			0	0	0	0	0	1	1
Boulevard Gustave-Kleyer	15		4	1	1	0	0	0	6
Boulevard Raymond-Poincaré			30	62	11	2	0	1	106
Boulevard Raymond-Poincaré	47		0	0	0	0	0	1	1
Chaussée de Tongres	540		23	65	15	2	1	0	106
Chaussée de Tongres			12	9	0	0	0	0	21
Chaussée de Tongres	19		5	5	4	2	1	0	17
Montagne Sainte-Walburge	102		0	103	32	4	0	0	139
Montagne Sainte-Walburge			0	57	40	2	0	0	99
Montagne Sainte-Walburge	42		0	5	22	9	2	0	38
Mont Saint-Martin			0	17	5	1	0	0	23
N617 Liège - Huy			0	0	0	0	0	5	5
N617 - QUAI TIMMERMANS VERS SERAING	42	3.8	1	35	23	7	6	0	72
N633Z - QUAI DES ARDENNES VERS CENTRE		1.4	0	5	2	0	0	0	7
N63 - ROUTE DU CONDROZ VERS LIEGE CENTRE	529	4.5	2	375	231	48	32	0	688
N653 - RUE DE VISE VERS CHERATTE		0.2	4	111	56	11	6	0	188
N653 - RUE DE VISE VERS LIEGE CENTRE		0.2	0	20	14	4	5	0	43
N680 - ROUTE DU CONDROZ VERS BONCELLES	150	2.1	0	27	24	0	2	0	53
N680 - ROUTE DU CONDROZ VERS LIEGE CENTRE	150	2.1	0	6	5	0	0	0	11
N90 - QUAI BONAPARTE VERS DROIXHE		137.7	1	22	17	5	5	0	50
N90 Richting Luik		132.3	0	0	0	0	0	1	1
N90 - RUE D'OUGREE VERS LIEGE CENTRE		133	0	30	25	13	5	0	73
N90 - RUE D'OUGREE VERS SERAING		133	0	68	54	28	7	0	157
Place de la Cathédrale			0	0	0	0	0	2	2
Place de la République-Française			0	0	0	0	0	1	1
Place des Guillemins	9		0	0	0	0	0	1	1



SNELHEIDSINBREUKEN (autosnelwegen inbegrepen) : PLAATS

2023

Liège

Straat	Huis nr	Km paal	0-10 km/u te snel	11-20 km/u te snel	21-30 km/u te snel	31-40 km/u te snel	>40 km/u te snel	??? km/u te snel	TOTAAL
Place Saint-Lambert			0	0	0	0	0	1	1
Pont de Longdoz			0	0	0	0	0	1	1
Pont des Grosses Battes			0	0	0	0	0	1	1
Pont du Roi-Albert			0	0	0	0	0	1	1
Pont Kennedy			0	0	0	0	0	1	1
Quai Banning			0	0	0	0	0	1	1
Quai Bonaparte			83	167	45	9	7	0	311
Quai Bonaparte	OPP 2		49	137	28	6	2	0	222
Quai Bonaparte	30		18	34	6	4	1	0	63
Quai Bonaparte	23		9	15	1	0	0	0	25
Quai Bonaparte	26		7	14	1	0	0	0	22
Quai Bonaparte	20		1	6	1	0	0	0	8
Quai Bonaparte	38		3	3	0	0	0	0	6
Quai Bonaparte	53		0	0	0	0	0	1	1
Quai de Coronmeuse			0	0	0	0	0	1	1
Quai de la Boverie	84		12	47	13	2	1	0	75
Quai de la Boverie	8		0	0	0	0	0	1	1
Quai de la Boverie	83		0	0	0	0	0	1	1
Quai de la Dérivation	32		3	11	0	0	0	0	14
Quai de la Dérivation	34		1	2	0	0	0	0	3
Quai de Longdoz			0	0	0	0	0	2	2
Quai de l'Ourthe	20		13	78	19	7	4	0	121
Quai de l'Ourthe	30		5	3	3	0	0	0	11
Quai de l'Ourthe	18		1	1	0	0	0	0	2
Quai de Rome	28		21	48	10	4	3	0	86
Quai de Rome			14	42	6	0	0	2	64
Quai de Rome	OPP 2		18	13	3	2	0	0	36
Quai de Rome	OP 26		11	21	3	0	0	0	35



SNELHEIDSINBREUKEN (autosnelwegen inbegrepen) : PLAATS

2023

Liège

Straat	Huis nr	Km paal	0-10 km/u te snel	11-20 km/u te snel	21-30 km/u te snel	31-40 km/u te snel	>40 km/u te snel	??? km/u te snel	TOTAAL
Quai de Rome	19		6	8	3	0	0	0	17
Quai de Rome	24		4	11	2	0	0	0	17
Quai de Rome	OPP 5		2	7	3	1	0	0	13
Quai de Rome	33		5	7	0	0	0	0	12
Quai de Rome	OPP 6		3	9	0	0	0	0	12
Quai des Ardennes	127		43	93	20	7	3	0	166
Quai des Ardennes			20	55	13	1	1	1	91
Quai des Ardennes	84		23	54	7	2	0	0	86
Quai des Ardennes	121		3	13	1	0	0	0	17
Quai des Ardennes	122		1	10	2	0	0	0	13
Quai des Ardennes	119		0	4	0	0	0	0	4
Quai des Ardennes	OP 13		2	1	0	0	0	0	3
Quai du Bac			0	0	0	0	0	3	3
Quai du Roi-Albert			0	0	0	0	0	2	2
Quai Henri-Borguet			109	315	71	11	4	0	510
Quai Henri-Borguet	PT110		1	26	4	0	0	0	31
Quai Joseph-Wauters	15		86	136	18	4	3	0	247
Quai Mativa			0	0	0	0	0	1	1
Quai Orban	42		1	23	8	1	0	0	33
Quai Roosevelt			0	0	0	0	0	2	2
Quai Timmermans	44		77	267	87	29	20	0	480
Quai Timmermans	42		93	236	78	12	10	0	429
Quai Timmermans			37	97	27	5	1	1	168
Quai Vercour			1	2	0	1	0	2	6
Route du Condroz			370	896	226	38	13	1	1.544
Route du Condroz	527		123	340	82	17	3	0	565
Route du Condroz	529		70	275	77	9	2	0	433
Route du Condroz	533		22	46	13	1	0	0	82



SNELHEIDSINBREUKEN (autosnelwegen inbegrepen) : PLAATS

2023

Liège

Straat	Huis nr	Km paal	0-10 km/u te snel	11-20 km/u te snel	21-30 km/u te snel	31-40 km/u te snel	>40 km/u te snel	??? km/u te snel	TOTAAL
Route du Condroz	BK4.5		9	36	5	2	1	0	53
Route du Condroz	120		14	20	9	0	0	0	43
Route du Condroz	129		5	9	1	0	0	0	15
Rue Beeckman	16		0	0	0	0	0	1	1
Rue Belvaux	128		2	11	3	2	2	0	20
Rue Belvaux	228		2	2	1	0	0	0	5
Rue Bidaut			0	2	1	0	0	0	3
Rue Burenville	46		0	0	0	0	0	1	1
Rue Côte-d'Or	111		0	0	0	0	0	1	1
Rue de Beyne	256		9	34	4	1	0	0	48
Rue de Beyne	334		0	0	0	0	0	2	2
Rue de Bois-de-Breux			0	39	9	1	0	0	49
Rue de Bois-de-Breux	402		3	2	0	1	0	0	6
Rue de Campine	133		1	150	61	14	2	0	228
Rue de Campine			0	114	32	4	0	2	152
Rue de Campine	56		0	18	4	0	0	0	22
Rue de Campine	165		0	5	2	0	0	0	7
Rue de Féтинne			0	0	2	0	0	0	2
Rue de Gaillarmont	226		8	50	9	1	2	0	70
Rue de Herve			1	0	0	0	0	1	2
Rue de Herve	261		0	0	0	0	0	1	1
Rue de Hesbaye	244		0	0	0	0	0	1	1
Rue de Hesbaye	43		0	0	0	0	0	1	1
Rue de Hesbaye			0	0	0	0	0	1	1
Rue Dehin	9		0	0	0	0	0	1	1
Rue de la Cathédrale			0	0	0	0	0	1	1
Rue de l'Arbre-Courte-Joie			1	3	0	0	0	0	4
Rue de la Station	36		0	0	0	0	0	1	1



SNELHEIDSINBREUKEN (autosnelwegen inbegrepen) : PLAATS

2023

Liège

Straat	Huis nr	Km paal	0-10 km/u te snel	11-20 km/u te snel	21-30 km/u te snel	31-40 km/u te snel	>40 km/u te snel	??? km/u te snel	TOTAAL
Rue de Liège			30	47	17	9	0	0	103
Rue de Londres	5		0	0	0	0	0	1	1
Rue de l'Université			0	0	0	0	0	1	1
Rue de Robermont	15		49	82	13	7	1	0	152
Rue de Robermont	9		10	18	6	1	0	0	35
Rue de Robermont	19		6	17	2	1	1	0	27
Rue de Robermont			10	11	2	0	0	1	24
Rue de Robermont	23		4	11	0	0	0	0	15
Rue des Guillemins	114		0	0	0	0	0	1	1
Rue des Guillemins	27		0	0	0	0	0	1	1
Rue des Maraîchers			0	0	0	0	0	2	2
Rue de Steppes			0	0	0	0	0	1	1
Rue des Vennes	366		50	295	71	11	8	0	435
Rue des Vennes			75	275	45	12	4	1	412
Rue des Vennes	385		122	250	33	2	3	0	410
Rue des Vennes	226.P		0	1	0	0	0	0	1
Rue des Vennes	391		0	0	0	0	0	1	1
Rue des Wallons	96		0	0	0	0	0	1	1
Rue de Tilff			4	7	1	0	0	0	12
Rue de Visé			17	32	11	1	1	2	64
Rue de Visé	378		19	24	2	1	1	0	47
Rue de Visé	OP 42		5	21	5	1	1	0	33
Rue de Visé	331		4	6	1	0	0	0	11
Rue de Visé	100		0	0	0	0	0	1	1
Rue de Visé	472		0	0	0	0	0	1	1
Rue de Visé	.849		1	0	0	0	0	0	1
Rue d'Ougrée	BK133		197	655	258	53	19	0	1.182
Rue d'Ougrée			9	37	18	2	3	1	70



SNELHEIDSINBREUKEN (autosnelwegen inbegrepen) : PLAATS

2023

Liège

Straat	Huis nr	Km paal	0-10 km/u te snel	11-20 km/u te snel	21-30 km/u te snel	31-40 km/u te snel	>40 km/u te snel	??? km/u te snel	TOTAAL
Rue du Cheval-Blanc	62		0	7	1	0	0	0	8
Rue du Couvent			0	1	0	0	0	1	2
Rue du Marché	32		0	0	0	0	0	1	1
Rue du Moulin	289		0	0	0	0	0	1	1
Rue du Parc			0	0	0	0	0	1	1
Rue du Sergent-Merx			0	0	0	0	0	1	1
Rue En-Bois	40		0	0	0	0	0	1	1
Rue Ferdinand-Hénaux			0	0	0	0	0	1	1
Rue Georges-Clémenceau			0	0	0	0	0	1	1
Rue Grétry			0	0	0	0	0	5	5
Rue Jean-Haust			0	0	0	0	0	1	1
Rue Joffre			0	0	0	0	0	1	1
Rue Jules-Cralle	252		32	82	14	4	4	0	136
Rue Jules-de-Laminne			0	0	0	0	0	1	1
Rue Large			0	0	0	0	0	1	1
Rue Louis-Fraigneux			0	0	0	0	0	1	1
Rue Neuve	2		0	0	0	0	0	1	1
Rue Nicolas-Spiroux	100		0	25	5	1	0	0	31
Rue Oscar-Remy			0	0	0	0	0	1	1
Rue Panade			0	0	0	0	0	1	1
Rue Puits-en-Sock			0	0	0	0	0	1	1
Rue Ransonnet			0	0	0	0	0	1	1
Rue Sainte-Marguerite	114		0	0	0	0	0	1	1
Rue Sainte-Marguerite	315		0	0	0	0	0	1	1
Rue Sainte-Walburge			0	0	0	0	0	2	2
Rue Saint-Gilles	224		0	0	0	0	0	1	1
Rue Saint-Laurent	79		0	0	0	0	0	2	2
Rue Saint-Laurent			0	0	0	0	0	1	1



SNELHEIDSINBREUKEN (autosnelwegen inbegrepen) : PLAATS

2023

Liège

Straat	Huis nr	Km paal	0-10 km/u te snel	11-20 km/u te snel	21-30 km/u te snel	31-40 km/u te snel	>40 km/u te snel	??? km/u te snel	TOTAAL
Rue Saint-Léonard			0	0	0	0	0	1	1
Rue Walthère-Dewé	121		0	10	3	1	0	0	14
Rue Winston-Churchill			0	119	45	1	0	0	165
Rue Winston-Churchill	OP 15		0	47	14	3	1	0	65
Rue Winston-Churchill	379		0	29	8	2	0	0	39
Rue Winston-Churchill	366		0	0	0	0	0	1	1
TOTAAL			22.667	22.317	8.270	1.912	840	210	56.216



SNELHEIDSINBREUKEN (autosnelwegen inbegrepen) : SNELHEIDSREGIME

2023

toegelaten snelheid	0-10 km/u te snel	11-20 km/u te snel	21-30 km/u te snel	31-40 km/u te snel	>40 km/u te snel	??? km/u te snel	TOTAAL
30	2	2.347	1.313	208	36	0	3.906
50	21.530	13.223	4.637	1.235	633	0	41.258
60	0	1	1	0	0	0	2
70	1.085	4.535	1.718	358	143	0	7.839
80	0	0	1	0	0	0	1
90	50	2.206	598	111	27	0	2.992
120	0	5	2	0	1	0	8
Onbekend	0	0	0	0	0	210	210
TOTAAL	22.667	22.317	8.270	1.912	840	210	56.216

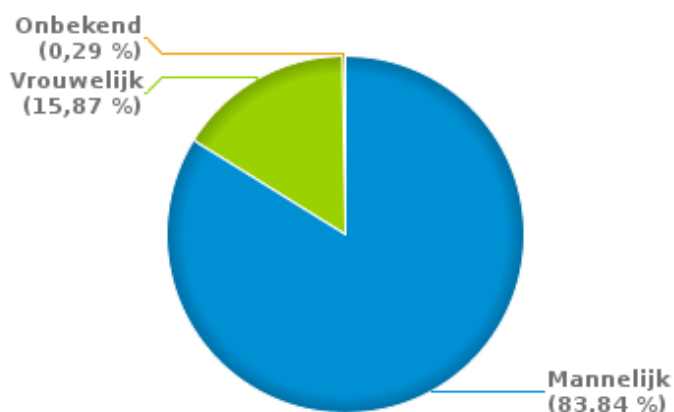


VERKEERSINBREUKEN (autosnelwegen inbegrepen) : PROFILERING 2023

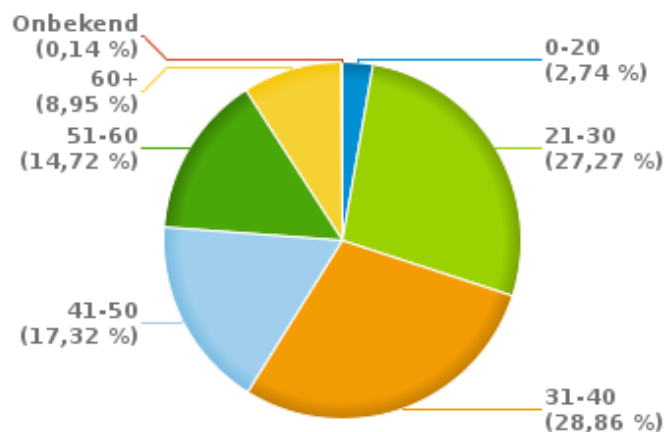
Aantal inbreuken alcohol per geslacht en per leeftijdscategorie

	Mannelijk	Vrouwelijk	Onbekend	TOTAAL
0-20	17	2	0	19
21-30	164	23	2	189
31-40	167	33	0	200
41-50	95	25	0	120
51-60	89	13	0	102
60+	48	14	0	62
Onbekend	1	0	0	1
TOTAAL	581	110	2	693

% Alcoholinbreuken per geslacht - 2023



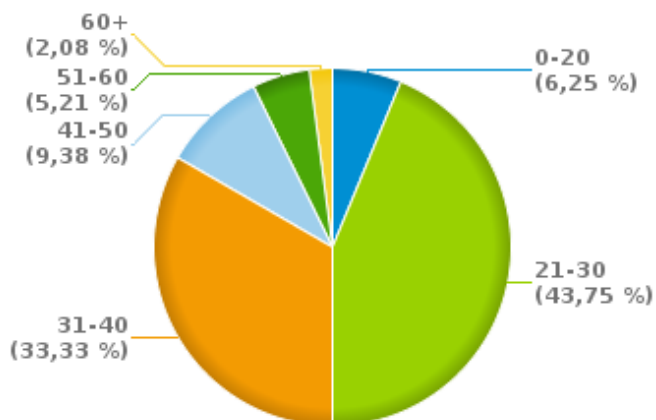
% Alcoholinbreuken per leeftijd - 2023



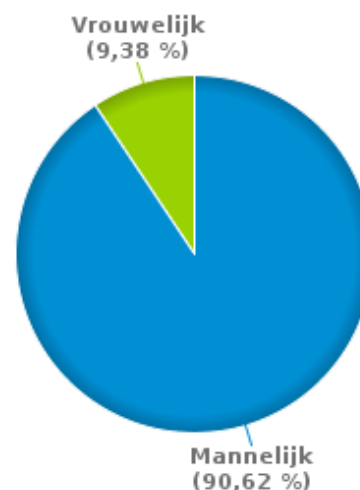
Aantal inbreuken drugs per geslacht en per leeftijdscategorie

	Mannelijk	Vrouwelijk	TOTAAL
0-20	6	0	6
21-30	39	3	42
31-40	29	3	32
41-50	9	0	9
51-60	4	1	5
60+	0	2	2
TOTAAL	87	9	96

% Drugsinbreuken per leeftijd - 2023



% Drugsinbreuken per geslacht - 2023





VERKEERSINBREUKEN

REPORT FILTERS

Begin jaar van de inbreuken	2015
Einde jaar van de inbreuken	2023
Trimester	Trim. 1;Trim. 2;Trim. 3;Trim. 4
Datum van afsluiting van de gegevensbank	30/04/24
Politiezone	PZ DE LIEGE (LIEGE)
Lokale/federale eenheid	
Op/Buiten snelweg	(autosnelwegen inbegrepen)
Vaststellende politie-eenheid	

Refresh report datum	01/07/2024 10:22:01
-----------------------------	---------------------