

**Overzicht
Verkeersinbreuken
(autosnelwegen inbegrepen)
2023**

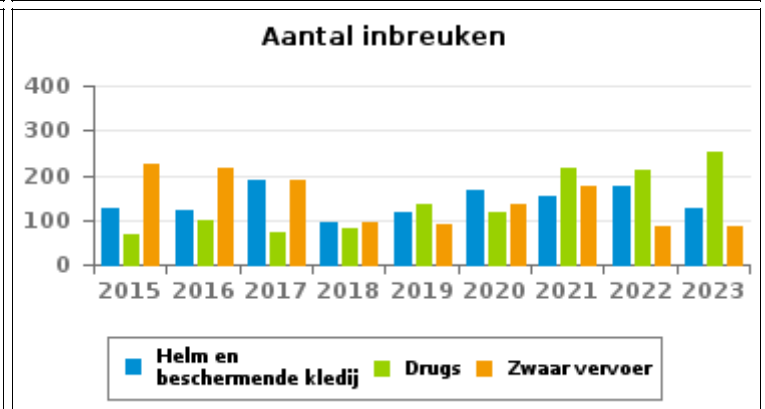
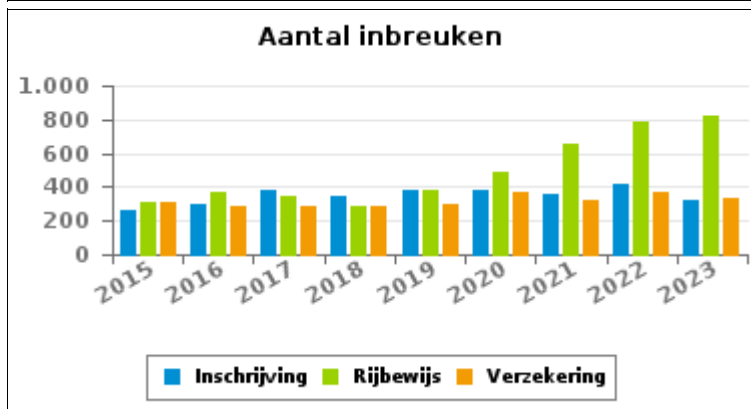
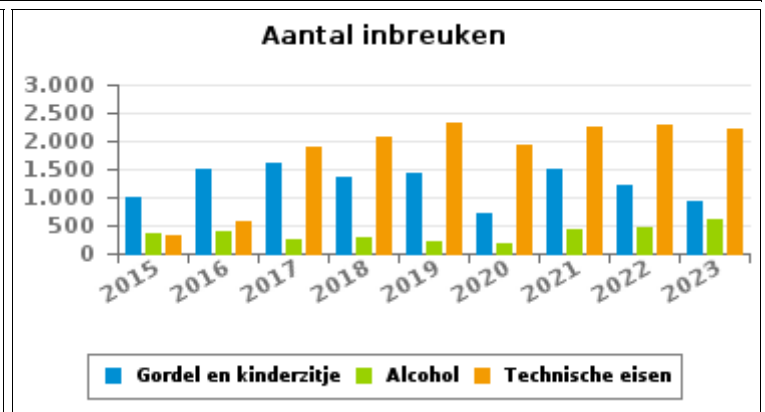
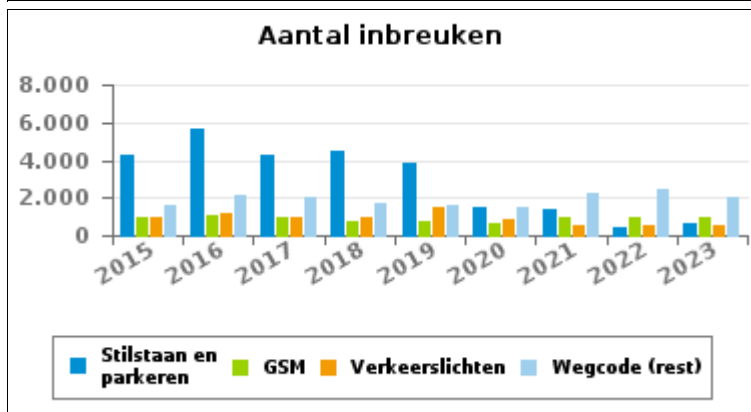
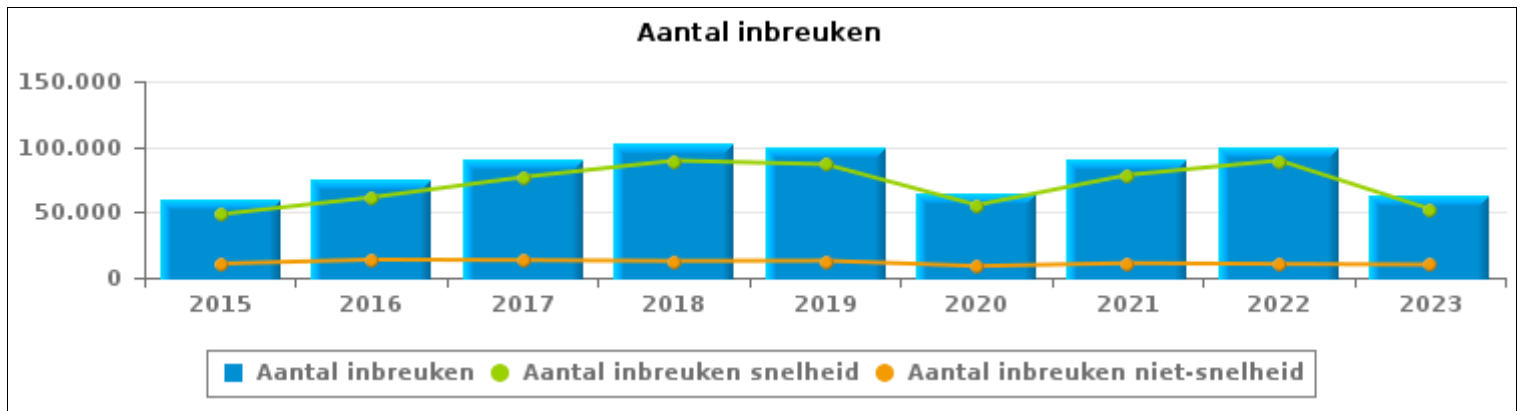
PZ CARMA



VERKEERSINBREUKEN (autosnelwegen inbegrepen) : ALGEMEEN OVERZICHT

Vergelijking per jaar: 2015-2023

	2015	2016	2017	2018	2019	2020	2021	2022	2023
TOTAAL AANTAL INBREUKEN	59.198	75.207	90.275	102.242	99.572	64.401	89.592	100.040	62.351
INBREUKEN PER THEMA									
	2015	2016	2017	2018	2019	2020	2021	2022	2023
Snelheid	48.450	61.402	76.840	89.454	86.591	55.497	78.485	89.532	52.365
Stilstaan en parkeren	4.283	5.603	4.256	4.468	3.807	1.469	1.343	466	693
GSM	944	1.103	974	752	706	590	936	998	1.006
Helm en beschermende kledij	126	121	188	94	115	168	151	175	128
Gordel en kindersitje	994	1.509	1.606	1.347	1.417	714	1.489	1.231	945
Verkeerslichten	926	1.129	996	930	1.497	827	552	520	487
Wegcode (rest)	1.599	2.106	1.976	1.752	1.612	1.536	2.228	2.462	2.027
Alcohol	373	376	264	272	231	165	446	456	614
Drugs	69	99	73	81	134	118	214	211	253
Inschrijving	258	301	377	350	378	380	356	417	325
Rijbewijs	310	375	350	284	378	492	651	788	823
Technische eisen	325	574	1.884	2.064	2.306	1.929	2.235	2.290	2.219
Verzekering	312	284	288	290	295	369	320	372	333
Zwaar vervoer	223	217	189	93	91	133	174	84	84
Andere	4	4	4	4	10	10	11	30	43
Onbekend	2	4	10	7	4	4	1	8	6



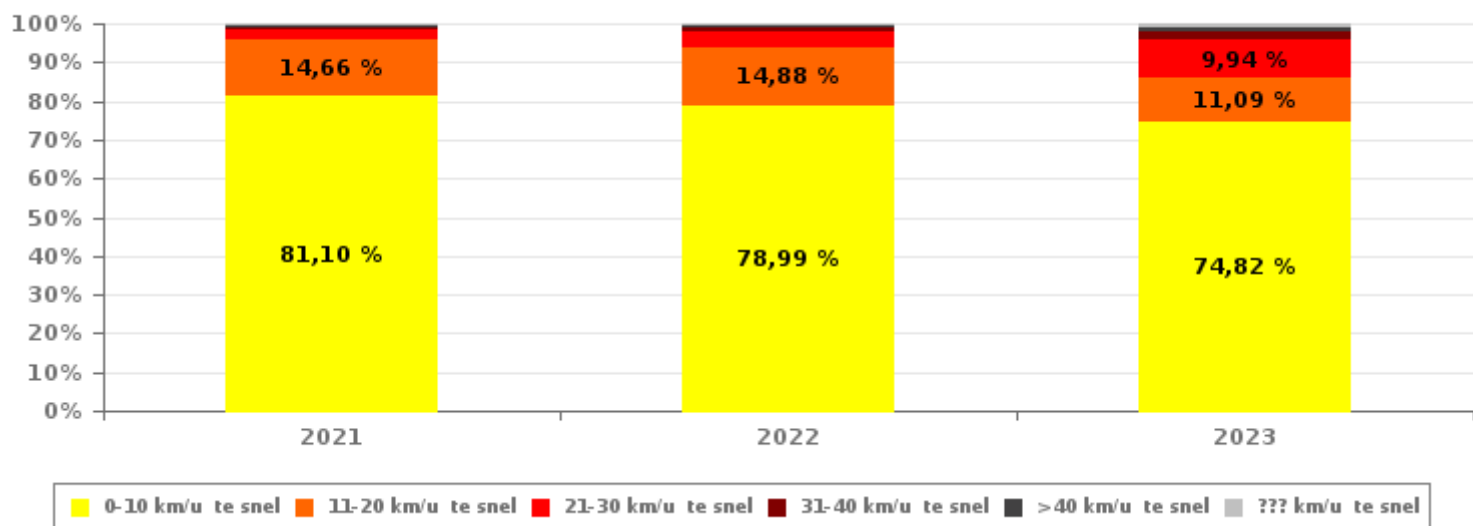


VERKEERSINBREUKEN (autosnelwegen inbegrepen) : ALGEMEEN OVERZICHT INBREUKEN PER ZWAARTEGRAAD

Vergelijking per jaar: 2015-2023

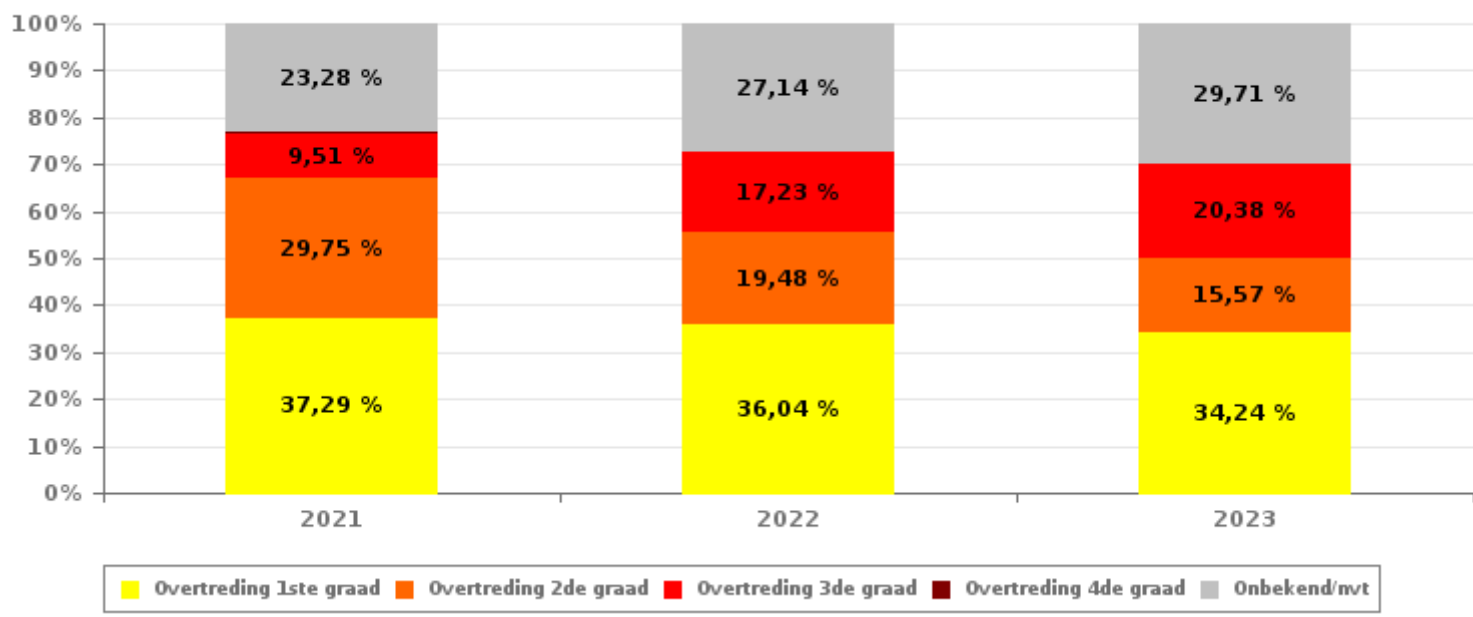
SNELHEID	2015	2016	2017	2018	2019	2020	2021	2022	2023
0-10 km/u te snel	40.149	48.004	60.223	71.904	71.271	46.806	63.648	70.724	39.182
11-20 km/u te snel	6.340	10.049	12.519	13.408	11.886	6.669	11.503	13.319	5.805
21-30 km/u te snel	1.283	2.261	2.768	2.889	2.377	1.228	2.142	3.735	5.203
31-40 km/u te snel	355	555	661	631	539	304	490	916	1.184
>40 km/u te snel	113	184	237	276	173	139	206	352	515
??? km/u te snel	210	349	432	346	345	351	496	486	476
Subtotaal SNELHEID	48.450	61.402	76.840	89.454	86.591	55.497	78.485	89.532	52.365

Aantal (snelheid) inbreuken : indeling per graad



NIET-SNELHEID	2015	2016	2017	2018	2019	2020	2021	2022	2023
1ste graad	4.558	6.213	6.422	6.332	6.007	3.632	4.142	3.787	3.419
2de graad	3.219	4.103	3.837	3.623	3.381	2.213	3.304	2.047	1.555
3de graad	1.454	1.739	1.583	1.372	2.005	1.238	1.056	1.811	2.035
4de graad	8	15	22	15	23	7	19	11	10
Onbekend/NVT	1.509	1.735	1.571	1.446	1.565	1.814	2.586	2.852	2.967
Subtotaal NIET-SNELHEID	10.748	13.805	13.435	12.788	12.981	8.904	11.107	10.508	9.986

Aantal (niet-snelheid) inbreuken : indeling per graad





VERKEERSINBREUKEN (autosnelwegen inbegrepen) : ALGEMEEN OVERZICHT

Vergelijking per maand voor het jaar 2023

	Jan	Feb	Maa	Apr	Mei	Jun	Jul	Aug	Sep	Okt	Nov	Dec	TOTAAL
TOTAAL AANTAL INBREUKEN	5.505	5.485	14.891	10.677	2.929	3.576	4.996	3.634	2.571	3.207	2.313	2.567	62.351
INBREUKEN PER THEMA	Jan	Feb	Maa	Apr	Mei	Jun	Jul	Aug	Sep	Okt	Nov	Dec	TOTAAL
Snelheid	4.715	4.762	13.830	9.716	2.007	2.707	4.194	2.833	1.788	2.266	1.690	1.857	52.365
Stilstaan en parkeren	45	45	54	36	118	47	50	63	41	38	97	59	693
GSM	53	73	77	118	98	69	55	102	95	141	67	58	1.006
Helm en beschermende kledij	2	5	5	10	22	27	19	10	13	8	5	2	128
Gordel en kinderzitje	57	70	110	80	85	93	73	69	101	105	47	55	945
Verkeerslichten	112	86	87	93	44	6	10	9	11	11	7	11	487
Wegcode (rest)	120	131	165	184	241	186	149	138	156	247	142	168	2.027
Alcohol	76	30	34	46	40	54	53	59	50	56	34	82	614
Drugs	10	14	20	16	22	18	13	23	25	37	25	30	253
Inschrijving	24	14	32	28	25	38	38	36	25	27	15	23	325
Rijbewijs	65	49	76	80	56	75	81	74	72	77	68	50	823
Technische eisen	185	174	357	236	147	206	211	177	138	149	97	142	2.219
Verzekering	28	20	36	30	16	37	40	33	31	32	14	16	333
Zwaar vervoer	12	10	4	2	7	10	8	8	5	5	3	10	84
Andere	1	2	4	2	1	3	2	0	18	5	2	3	43
Onbekend	0	0	0	0	0	0	0	0	2	3	0	1	6
INBREUKEN PER ZWAARTEGRAAD													
SNELHEID	Jan	Feb	Maa	Apr	Mei	Jun	Jul	Aug	Sep	Okt	Nov	Dec	TOTAAL
0-10 km/u te snel	3.774	3.887	11.896	8.176	1.232	1.758	2.682	1.666	919	1.262	924	1.006	39.182
11-20 km/u te snel	602	556	1.474	1.117	182	267	463	341	174	252	176	201	5.805
21-30 km/u te snel	214	224	323	290	423	495	786	617	486	527	384	434	5.203
31-40 km/u te snel	62	35	71	67	97	103	166	130	111	125	104	113	1.184
>40 km/u te snel	22	26	26	35	29	50	60	44	44	58	54	67	515
??? km/u te snel	41	34	40	31	44	34	37	35	54	42	48	36	476
Subtotaal SNELHEID	4.715	4.762	13.830	9.716	2.007	2.707	4.194	2.833	1.788	2.266	1.690	1.857	52.365
NIET-SNELHEID	Jan	Feb	Maa	Apr	Mei	Jun	Jul	Aug	Sep	Okt	Nov	Dec	TOTAAL
1ste graad	243	218	430	341	381	255	268	244	229	301	224	285	3.419
2de graad	103	116	151	116	137	169	147	130	145	134	105	102	1.555
3de graad	197	204	209	251	207	119	94	144	152	244	113	101	2.035
4de graad	2	0	1	1	0	3	0	1	0	0	1	1	10
Onbekend/NVT	245	185	270	252	197	323	293	282	257	262	180	221	2.967
Subtotaal NIET-SNELHEID	790	723	1.061	961	922	869	802	801	783	941	623	710	9.986

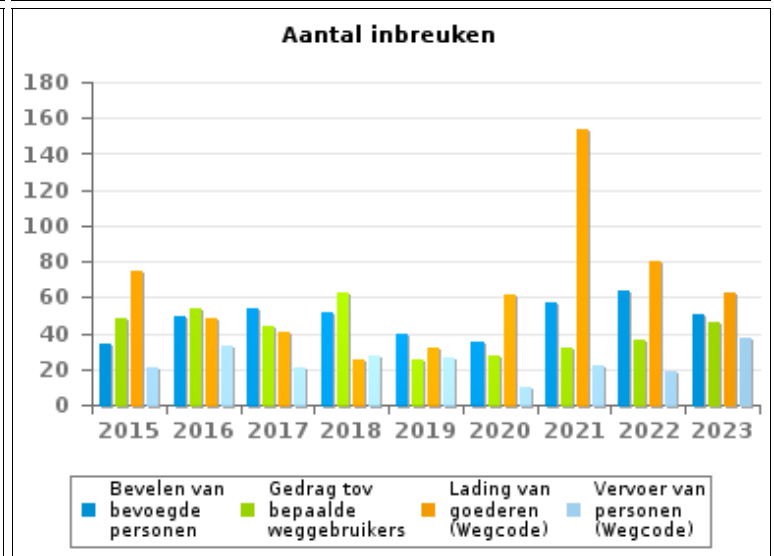
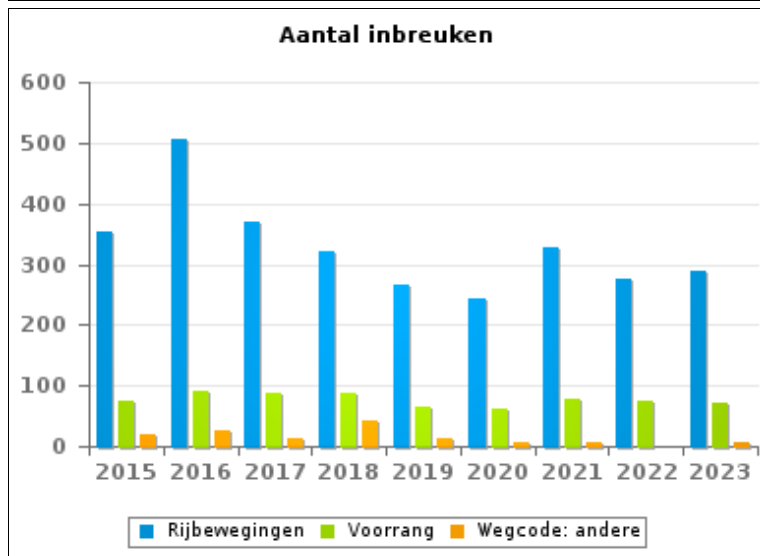
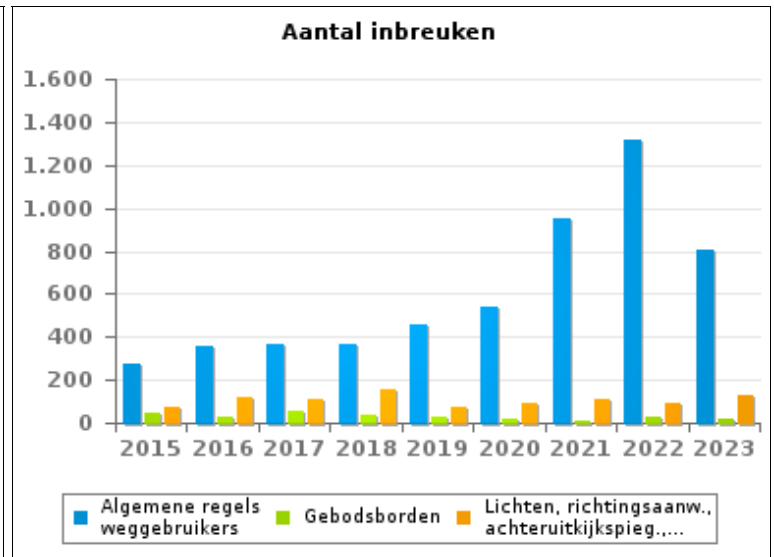
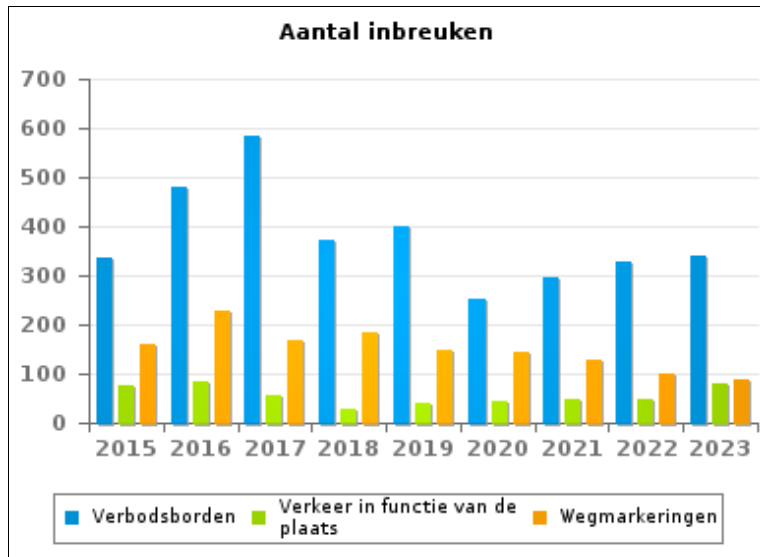


VERKEERSINBREUKEN (autosnelwegen inbegrepen) : ALGEMEEN OVERZICHT (DETAIL)

Vergelijking per jaar: 2015-2023

Wegcode(rest)

	2015	2016	2017	2018	2019	2020	2021	2022	2023
Algemene regels weggebruikers	278	354	365	363	453	542	953	1.320	808
Verbodsborden	338	480	584	373	398	253	296	327	341
Rijbewegingen	353	506	370	321	266	243	329	277	290
Wegmarkeringen	162	229	170	184	150	143	129	101	87
Lichten, richtingsaanw., achteruitkijkspieg.,...	72	120	113	151	77	92	111	91	126
Voorrang	75	92	89	86	65	63	79	74	70
Lading van goederen (Wegcode)	75	48	41	25	32	61	154	80	63
Verkeer in functie van de plaats	78	84	57	29	40	43	50	50	81
Bevelen van bevoegde personen	34	49	54	52	39	35	57	64	51
Gedrag tov bepaalde weggebruikers	48	54	44	63	25	27	32	36	46
Gebodsborden	46	32	55	36	27	17	10	23	21
Vervoer van personen (Wegcode)	21	33	21	27	26	10	22	19	37
Wegcode: andere	19	25	13	42	14	7	6	0	6
TOTAAL	1.599	2.106	1.976	1.752	1.612	1.536	2.228	2.462	2.027



**VERKEERSINBREUKEN (autosnelwegen inbegrepen) : TOP 5**

2023

Alle inbreuken

Thema	Wetsartikel	Aantal inbreuken	% (*)
Snelheid	[VI. Gew.]: Art. 11.2.3° b). Buiten de bebouwde kommen is de snelheid beperkt tot 70 km per uur op de andere openbare wegen.	16.940	27,17 %
Snelheid	[VI. Gew.]: Art. 11.2.1°- b). Buiten de bebouwde kommen is de snelheid beperkt tot 120 km per uur [...] op de openbare wegen verdeeld in vier of meer rijstroken waarvan er ten minste twee bestemd zijn voor iedere rijrichting, voor zover de rijrichtingen anders dan door wegmarkeringen gescheiden zijn [...]. De lagere snelheidsbeperkingen opgelegd door het verkeersbord C43 of voortvloeiend uit artikel 11.3. blijven van toepassing. Art. 5. De weggebruikers moeten de verkeerslichten, verkeersborden en wegmarkeringen in acht nemen wanneer deze regelmatig zijn naar de vorm, voldoende zichtbaar zijn en overeenkomstig de voorschriften van [...] [het algemeen] reglement [op de politie van het wegverkeer en van het gebruik van de openbare weg] zijn aangebracht. Art. 68.3. [...] Bord C43 [met de vermelding 70]: Vanaf het verkeersbord tot het volgend kruispunt [of verkeersbord C45], verbod te rijden met een grotere snelheid dan [70 km per uur] [...].	15.353	24,62 %
Snelheid	[VI. Gew.]: Art. 11.2.1°- b). Buiten de bebouwde kommen is de snelheid beperkt tot 120 km per uur [...] op de openbare wegen verdeeld in vier of meer rijstroken waarvan er ten minste twee bestemd zijn voor iedere rijrichting, voor zover de rijrichtingen anders dan door wegmarkeringen gescheiden zijn [...]. De lagere snelheidsbeperkingen opgelegd door het verkeersbord C43 of voortvloeiend uit artikel 11.3. blijven van toepassing. Art. 5. De weggebruikers moeten de verkeerslichten, verkeersborden en wegmarkeringen in acht nemen wanneer deze regelmatig zijn naar de vorm, voldoende zichtbaar zijn en overeenkomstig de voorschriften van [...] [het algemeen] reglement [op de politie van het wegverkeer en van het gebruik van de openbare weg] zijn aangebracht. Art. 68.3. [...] Bord C43 [met de vermelding 50]: Vanaf het verkeersbord tot het volgend kruispunt [of verkeersbord C45], verbod te rijden met een grotere snelheid dan [50 km per uur] [...].	11.589	18,59 %
Snelheid	[VI. Gew.]: Art. 11.2.3°- b). Buiten de bebouwde kommen is de snelheid beperkt tot 70 km per uur op de andere openbare wegen. Op sommige openbare wegen kan evenwel een lagere of hogere snelheidsbeperking opgelegd of toegelaten worden door het verkeersbord C43. De lagere snelheidsbeperkingen voortvloeiend uit artikel 11.3 blijven van toepassing. Art. 5. De weggebruikers moeten de [...] verkeersborden [...] in acht nemen wanneer deze regelmatig zijn naar de vorm, voldoende zichtbaar zijn en overeenkomstig de voorschriften van [...] [het algemeen] reglement [op de politie van het wegverkeer en van het gebruik van de openbare weg] zijn aangebracht. Art. 68.3. [...] Bord C43 [met de vermelding 50]: Vanaf het verkeersbord tot het volgend kruispunt [of verkeersbord C45], verbod te rijden met een grotere snelheid dan [50 km per uur] [...].	2.020	3,24 %
Snelheid	Art. 11.2.1° a). Buiten de bebouwde kommen is de snelheid beperkt tot 120 km per uur op de autosnelwegen [...].	1.691	2,71 %

**VERKEERSINBREUKEN (autosnelwegen inbegrepen) : TOP 5**

2023

4de graadsinbreuken

Thema	Wetsartikel	Aantal inbreuken	% (*)
Wegcode (rest)	De overtreding op de hierna vermelde bepalingen wordt beschouwd als overtreding van 4de graad krachtens artikel 4.3° van KB 30-09-2005 :Art. 17.2.3°. Het links inhalen van een gespan [...] of van een voertuig met meer dan twee wielen is verboden bij het naderen van de top van een helling en in bochten, wanneer de zichtbaarheid onvoldoende is, behalve indien kan ingehaald worden zonder de doorlopende witte streep te overschrijden die het voor de tegenliggers bestemde deel van de rijbaan aflijnt.	4	0,01 %
Wegcode (rest)	Art. 4.1. De weggebruikers moeten onmiddellijk gevolg geven aan de bevelen van de bevoegde personen. Art. 4.2.3°. Als bevelen worden inzonderheid beschouwd: het overdwars zwaaien met een rood licht, wat stoppen betekent voor de bestuurders naar wie het licht gekeerd is. Art. 4.1°. [...] zijn overtredingen van de vierde graad in de zin van artikel 29§1, eerste lid, van [...] [de] wet betreffende de politie over het wegverkeer, gecoördineerd op 16 maart 1968: de [...] bevelen negeren van een bevoegd persoon [vermeld in het artikel 4.2.3° van KB 01-12-1975].	3	0,00 %
Wegcode (rest)	De overtreding op de hierna vermelde bepalingen wordt beschouwd als overtreding van 4de graad krachtens artikel 4.5° van KB 30-09-2005 :Art. 21.4.3° Op autosnelwegen is het verboden: achteruit te rijden of te rijden in de tegenovergestelde rijrichting.	2	0,00 %
Wegcode (rest)	Art. 4.1. De weggebruikers moeten onmiddellijk gevolg geven aan de bevelen van de bevoegde personen. Art. 4.2.2°. Als bevelen worden inzonderheid beschouwd: de arm of de armen horizontaal uitgestrekt, wat stoppen betekent voor de weggebruikers die naderen uit richtingen welke deze aangewezen door de arm of armen, dwarsen. Art. 4.1°. [...] zijn overtredingen van de vierde graad in de zin van artikel 29§1, eerste lid, van [...] [de] wet betreffende de politie over het wegverkeer, gecoördineerd op 16 maart 1968: de [...] bevelen negeren van een bevoegd persoon [vermeld in het artikel 4.2.2° van KB 01-12-1975].	1	0,00 %

(*) % ten opzichte van totaal aantal inbreuken



VERKEERSINBREUKEN (autosnelwegen inbegrepen) : MOMENT

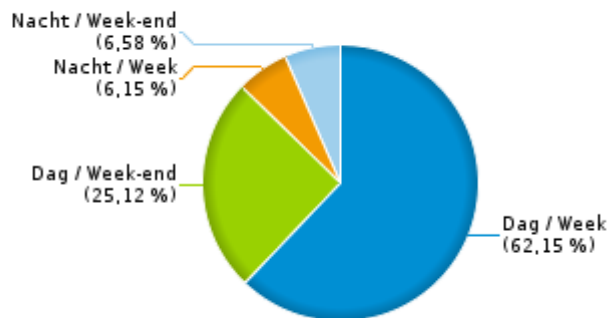
Aantal inbreuken per moment van de week 2023

	Week			Week-end			TOTAAL
	Dag	Nacht	Subtotaal	Dag	Nacht	Subtotaal	
Snelheid	32.622	3.288	35.910	13.366	3.089	16.455	52.365
Stilstaan en parkeren	438	25	463	204	26	230	693
GSM	777	12	789	198	19	217	1.006
Helm en beschermende kledij	77	2	79	34	15	49	128
Gordel en kinderzitje	647	13	660	247	38	285	945
Verkeerslichten	311	35	346	100	41	141	487
Wegcode (rest)	1.264	105	1.369	457	201	658	2.027
Alcohol	128	127	255	132	227	359	614
Drugs	125	14	139	63	51	114	253
Inschrijving	201	20	221	80	24	104	325
Rijbewijs	444	49	493	174	156	330	823
Technische eisen	1.407	119	1.526	508	185	693	2.219
Verzekering	216	18	234	71	28	99	333
Zwaar vervoer	57	6	63	20	1	21	84
Andere	35	0	35	6	2	8	43
Onbekend	3	1	4	2	0	2	6
TOTAAL	38.752	3.834	42.586	15.662	4.103	19.765	62.351

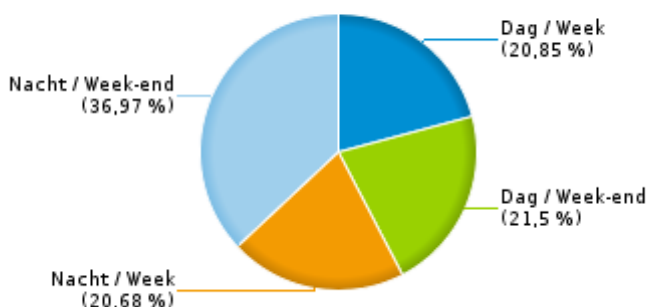
Weekend: van vrijdag 22.00u tot maandag 06.00u
Week: van maandag 06.00u tot vrijdag 22.00u

Dag: van 06.00u tot 22.00u
Nacht: van 22.00u tot 06.00u

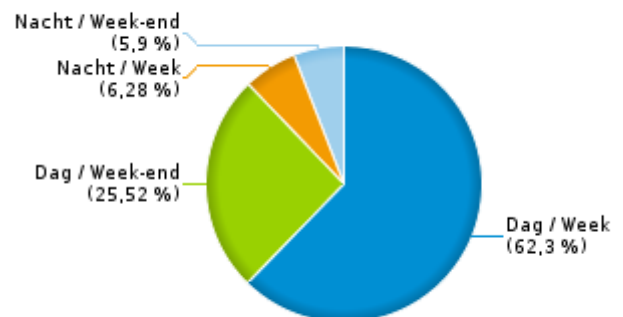
% inbreuken per moment - 2023



% alcoholinbreuken per moment - 2023



% snelheidsinbreuken per moment - 2023





SNELHEIDSINBREUKEN (autosnelwegen inbegrepen) : PLAATS

2023

As

Straat	Huis nr	Km paal	0-10 km/u te snel	11-20 km/u te snel	21-30 km/u te snel	31-40 km/u te snel	>40 km/u te snel	??? km/u te snel	TOTAAL
André Dumontlaan	21		0	0	1	0	0	0	1
Bevrijdingslaan	141		34	7	0	0	0	0	41
Bevrijdingslaan	97		14	0	0	0	0	0	14
Bevrijdingslaan	27		0	0	0	0	0	1	1
Bevrijdingslaan	37		0	0	1	0	0	0	1
Bilzerweg	TOV 7		14	0	1	0	0	0	15
Bilzerweg	73		12	0	0	0	0	0	12
Bilzerweg	85A		6	0	0	0	0	0	6
Bilzerweg	63		3	1	0	0	0	0	4
Breeërweg	28		5	0	0	0	0	0	5
Breeërweg			0	0	0	0	0	1	1
Hoogstraat	278		1.843	253	56	10	11	0	2.173
Hoogstraat	206		5	0	0	1	0	0	6
Hoogstraat	134		0	0	3	0	1	0	4
Hoogstraat	52		2	0	0	0	0	0	2
Hoogstraat			0	0	0	0	0	1	1
Lanklaarsesteenweg			0	0	0	0	0	1	1
N75 Richting Dilsen			535	53	6	2	1	1	598
N75 Richting Dilsen		19.1	6	2	0	1	0	0	9
N75 Richting Dilsen		17.7	0	0	0	0	0	1	1
N75 Richting Dilsen		17.8	0	0	0	0	0	1	1
N75 Richting Hasselt			79	10	2	2	2	0	95
N75 Richting Hasselt		19.1	5	2	0	0	0	0	7
Nielerlaan	84		0	0	2	1	0	0	3
Nielerlaan	80		0	0	2	0	0	0	2
Nielerlaan	78		0	0	1	0	0	0	1
Rouwmortelstraat			0	0	0	0	0	1	1
Schansdijkstraat	23		0	0	5	0	0	0	5

**SNELHEIDSINBREUKEN (autosnelwegen inbegrepen) : PLAATS****2023****As**

Straat	Huis nr	Km paal	0-10 km/u te snel	11-20 km/u te snel	21-30 km/u te snel	31-40 km/u te snel	>40 km/u te snel	??? km/u te snel	TOTAAL
Schoolstraat	36		0	0	1	0	0	0	1
Stationsstraat	18		3	0	0	0	0	0	3
Stationsstraat	61		2	0	0	0	0	0	2
Steenweg	KP5.2		15	2	0	0	0	0	17
Steenweg	163		14	2	0	0	0	0	16
Steenweg	150		2	1	0	0	0	0	3
Steenweg			0	0	0	0	0	1	1
TOTAAL			2.599	333	81	17	15	9	3.054

Bocholt

Straat	Huis nr	Km paal	0-10 km/u te snel	11-20 km/u te snel	21-30 km/u te snel	31-40 km/u te snel	>40 km/u te snel	??? km/u te snel	TOTAAL
Achelsedijk			0	0	0	0	0	1	1
Bosheidestraat	6		0	0	0	0	0	1	1
Boschelweg	80		10	0	0	0	0	0	10
Boschelweg			0	0	0	0	0	3	3
Breeerweg			0	0	0	0	0	1	1
Bremstraat			0	0	0	0	0	1	1
Brogelerweg	130		0	0	27	6	0	0	33
Brogelerweg	70		0	0	16	5	1	0	22
Dorpsstraat	53		0	0	0	0	0	1	1
Fabriekstraat	KP16.		241	58	10	2	0	0	311
Fabriekstraat	ZN		79	25	10	2	2	0	118
Fabriekstraat	106		79	25	4	0	0	0	108
Fabriekstraat	153		18	14	1	0	0	0	33
Fabriekstraat			0	0	0	0	0	8	8
Fabriekstraat	46		7	0	0	0	0	0	7
Fabriekstraat	22		1	0	0	0	0	0	1



SNELHEIDSINBREUKEN (autosnelwegen inbegrepen) : PLAATS

2023

Bocholt

Straat	Huis nr	Km paal	0-10 km/u te snel	11-20 km/u te snel	21-30 km/u te snel	31-40 km/u te snel	>40 km/u te snel	??? km/u te snel	TOTAAL
Grote Baan	10		20	3	3	1	0	0	27
Grote Baan			0	0	0	0	0	1	1
Hamonterweg	Z.N.		47	17	3	0	0	0	67
Hamonterweg			0	0	1	0	4	18	23
Hamonterweg	213		0	0	13	7	0	0	20
Hamonterweg	110		0	0	13	3	0	0	16
Hamonterweg	KP50.		12	1	0	0	0	0	13
Hamonterweg	TOV73		9	1	1	0	0	0	11
Hamonterweg	TO 15		0	0	5	0	0	0	5
Hamonterweg	133		0	0	0	0	0	1	1
Hamonterweg	187		0	0	1	0	0	0	1
Hamonterweg	201		0	0	0	1	0	0	1
Hamonterweg	Z/N		0	0	0	0	0	1	1
Kaulillerdorp			0	0	0	0	0	1	1
Kaulillerweg	153		0	0	8	0	0	0	8
Kaulillerweg			0	0	0	0	0	4	4
Kaulillerweg	141		0	0	1	0	1	0	2
Kaulillerweg	159		0	0	1	0	0	0	1
Kaulillerweg	2		0	0	0	0	0	1	1
Kaulillerweg	5		0	0	0	0	0	1	1
Kaulillerweg	Z/N		0	0	0	0	0	1	1
Kettingbrugweg			0	0	0	0	0	1	1
Lillerbaan			0	0	0	0	0	1	1
Lozerstraat	26		14	5	0	0	0	0	19
N747 Hechtel (Hechtel-Eksel) - Weert (NI)		17.8	0	0	0	0	0	1	1
N76 Richting Borgloon		48.0	0	0	0	0	0	1	1
N76 Richting Borgloon		48.2	0	0	0	0	0	1	1
Reppelerweg	TOV 5		0	0	2	0	0	0	2

**SNELHEIDSINBREUKEN (autosnelwegen inbegrepen) : PLAATS****2023****Bocholt**

Straat	Huis nr	Km paal	0-10 km/u te snel	11-20 km/u te snel	21-30 km/u te snel	31-40 km/u te snel	>40 km/u te snel	??? km/u te snel	TOTAAL
Steenweg op Kleine Brogel			0	0	0	0	0	2	2
Weerterweg			0	0	0	0	0	5	5
Weerterweg	Z.N.		0	0	2	0	0	0	2
Weerterweg	133A		1	0	0	0	0	0	1
Weerterweg	141		0	0	0	1	0	0	1
Zavelstraat	ZN		73	25	7	0	1	0	106
Zavelstraat	Z/N		79	11	10	1	1	0	102
Zavelstraat	Z.N		48	15	5	0	0	0	68
Zavelstraat	Z.N.		36	12	3	1	1	0	53
TOTAAL			774	212	147	30	11	57	1.231

Bree

Straat	Huis nr	Km paal	0-10 km/u te snel	11-20 km/u te snel	21-30 km/u te snel	31-40 km/u te snel	>40 km/u te snel	??? km/u te snel	TOTAAL
Baron de Taxislaan			0	0	0	0	0	1	1
Bocholterkiezel	75		49	8	1	0	0	0	58
Bocholterkiezel	TO 78		7	2	1	0	0	0	10
Bocholterkiezel			0	0	0	0	0	2	2
Bocholterkiezel	17		0	0	1	0	0	0	1
Bruglaan	30		9	3	0	0	0	0	12
Bruglaan	31		6	2	0	0	0	0	8
Bruglaan	15		3	4	0	0	0	0	7
Bruglaan	33		3	2	0	0	0	0	5
Bruglaan	37		5	0	0	0	0	0	5
Bruglaan			0	0	0	0	0	2	2
Grauwe Torenwal			0	0	0	0	0	1	1
Gruitroderkiezel	130		15	1	0	0	0	0	16
Gruitroderkiezel	104		5	0	0	0	0	0	5



SNELHEIDSINBREUKEN (autosnelwegen inbegrepen) : PLAATS

2023

Bree

Straat	Huis nr	Km paal	0-10 km/u te snel	11-20 km/u te snel	21-30 km/u te snel	31-40 km/u te snel	>40 km/u te snel	??? km/u te snel	TOTAAL
Gruitroderkiezel			0	0	0	0	0	5	5
Gruitroderkiezel	134		0	0	0	0	0	1	1
Gruitroderkiezel	41		0	0	1	0	0	0	1
Gruitroderkiezel	55		0	0	0	0	0	1	1
Hamonterweg			11.193	1.486	222	50	18	7	12.976
Hamonterweg	Z/N		0	0	0	0	0	1	1
Kerkstraat			0	1	0	0	0	0	1
Kipdorpstraat	11		0	0	1	1	0	0	2
MAASEIKERBAAN RICHTING BREE	25		668	84	11	0	0	0	763
Meeuwerkiezel			0	0	0	0	0	4	4
Meeuwerkiezel	88		0	0	0	0	0	1	1
MEEUWERKIEZEL RICHTING BREE	63		1.292	210	45	9	8	0	1.564
Millenstraat	Z/N		0	0	0	0	0	1	1
N73 Richting Kessenich (Kinrooi)		11.8	0	0	0	0	0	1	1
N73 Richting Kessenich (Kinrooi)		12.7	0	1	0	0	0	0	1
N73 Richting Kessenich (Kinrooi)		8.8	0	0	0	0	0	1	1
N76 Richting Hamont		47.8	0	0	0	0	0	1	1
N76 Richting Hamont			0	0	0	0	0	1	1
Nieuwstadpoort	46		0	0	1	0	0	0	1
Opitterkiezel			0	0	0	0	0	1	1
OPITTERKIEZEL RICHTING BREE	9		980	154	47	13	5	0	1.199
OPITTERKIEZEL RICHTING OPITTER	200		1.217	258	50	15	7	0	1.547
Opitterpoort	49		0	1	92	14	2	0	109
Peerderbaan	38		18	3	0	1	0	0	22
Peerderbaan	75A		13	4	1	0	0	0	18
Peerderbaan	103		10	1	0	0	0	0	11
Peerderbaan	42		10	0	0	0	0	0	10
Peerderbaan	73		5	4	0	0	0	0	9



SNELHEIDSINBREUKEN (autosnelwegen inbegrepen) : PLAATS

2023

Bree

Straat	Huis nr	Km paal	0-10 km/u te snel	11-20 km/u te snel	21-30 km/u te snel	31-40 km/u te snel	>40 km/u te snel	??? km/u te snel	TOTAAL
Peerderbaan			0	0	0	0	0	3	3
Peerderbaan	76		0	1	0	0	0	0	1
Rode Kruislaan	KP15.		11	0	0	0	0	0	11
Rode Kruislaan	17-2-		8	0	1	0	0	0	9
Rode Kruislaan	KP 15		7	1	0	0	0	0	8
Rode Kruislaan			0	0	0	0	0	8	8
Rode Kruislaan	2		0	0	0	0	0	1	1
Sportlaan	18		18	2	1	1	0	0	22
Sportlaan	KP 2.		12	3	0	0	0	0	15
Sportlaan	KP2.2		11	1	2	0	0	0	14
Sportlaan	19		5	1	1	0	0	0	7
Sportlaan	KP1.8		2	1	0	0	0	0	3
Sportlaan			0	0	0	0	0	3	3
Sportlaan	ZN		1	0	0	0	0	0	1
Stationswal			0	0	0	1	1	0	2
Ter Rivierenwal			0	0	0	0	0	1	1
't Hasselkiezel	KP11.		95	34	13	4	2	0	148
't Hasselkiezel	11.4		31	16	1	3	1	0	52
't Hasselkiezel	KP 10		31	10	4	2	0	0	47
't Hasselkiezel	9		29	12	1	0	0	0	42
't Hasselkiezel			0	2	2	0	1	20	25
't Hasselkiezel	Z/N		0	0	0	0	0	2	2
Toleikstraat			0	0	0	0	0	1	1
Vrijheidslaan	28		4	1	0	0	0	0	5
Vrijheidslaan	34		5	0	0	0	0	0	5
Vrijheidslaan			0	0	0	0	0	1	1
TOTAAL			15.778	2.314	500	114	45	72	18.823



SNELHEIDSINBREUKEN (autosnelwegen inbegrepen) : PLAATS

2023

SCTM

Straat	Huis nr	Km paal	0-10 km/u te snel	11-20 km/u te snel	21-30 km/u te snel	31-40 km/u te snel	>40 km/u te snel	??? km/u te snel	TOTAAL
A2-E314 Ri Heerlen (NL)		19.2	183	33	5	0	0	0	221
A2-E314 Ri Heerlen (NL)	*	13.6	43	26	10	1	4	0	84
A2-E314 Ri Heerlen (NL)			0	5	1	0	0	10	16
A2-E314 Ri Heerlen (NL)		18.0	0	0	0	0	1	1	2
A2-E314 Ri Heerlen (NL)		26.0	0	0	0	0	0	2	2
A2-E314 Ri Heerlen (NL)		20.9	0	0	1	0	0	0	1
A2-E314 Ri Heerlen (NL)		25.6	0	0	0	0	0	1	1
A2-E314 Ri Heerlen (NL) oprit 31 Genk-Centr			0	0	0	0	0	2	2
A2-E314 Ri Leuven	*	13.6	9	11	4	1	0	0	25
A2-E314 Ri Leuven		13.6	6	5	1	0	0	0	12
A2-E314 Ri Leuven		15.3	6	3	1	0	0	1	11
A2-E314 Ri Leuven			1	2	4	1	0	2	10
A2-E314 Ri Leuven		13.7	2	0	0	0	0	0	2
A2-E314 Ri Leuven		15.1	0	0	2	0	0	0	2
A2-E314 Ri Leuven		19.0	0	0	0	1	0	0	1
A2-E314 Ri Leuven		21.4	0	0	0	0	0	1	1
AFRIT 31 (E314\A2 R NEDERLAND)			0	0	0	0	1	1	2
André Dumontlaan	147		52	14	3	0	1	0	70
André Dumontlaan	153		41	10	4	0	0	0	55
André Dumontlaan	169		47	5	1	1	0	0	54
André Dumontlaan	16		43	3	6	0	0	0	52
André Dumontlaan	182		37	11	0	1	0	0	49
André Dumontlaan	31		27	6	4	0	0	0	37
André Dumontlaan	12		26	5	3	0	0	0	34
André Dumontlaan	8		16	4	0	0	0	0	20
André Dumontlaan	168		13	4	0	0	0	0	17
André Dumontlaan	44		13	0	1	1	0	0	15
André Dumontlaan	KP 2.		12	2	0	0	0	0	14
André Dumontlaan	160		9	3	1	0	0	0	13



SNELHEIDSINBREUKEN (autosnelwegen inbegrepen) : PLAATS

2023

Straat	Huis nr	Km paal	0-10 km/u te snel	11-20 km/u te snel	21-30 km/u te snel	31-40 km/u te snel	>40 km/u te snel	??? km/u te snel	TOTAAL
André Dumontlaan	50		8	3	0	1	0	0	12
André Dumontlaan	121		9	0	1	0	0	0	10
André Dumontlaan	115		5	2	1	0	0	0	8
André Dumontlaan	127		3	1	0	0	0	0	4
André Dumontlaan	145		3	0	1	0	0	0	4
André Dumontlaan			0	0	0	0	0	3	3
Bergbeemdstraat	95		0	0	98	51	17	0	166
Bergbeemdstraat	25		0	0	11	0	3	0	14
Binnenlaan	8		0	0	0	0	0	1	1
Boslaan			0	0	0	0	1	1	2
Boxbergstraat	38		0	0	6	1	1	0	8
Boxbergstraat	57		0	0	1	0	0	0	1
Bretheistraat			0	0	0	0	0	1	1
Burgemeester Gerard Bijenslaan			0	0	0	0	0	1	1
Camerlo	31		0	0	14	4	8	0	26
Camerlo	62		16	2	2	0	0	0	20
C-Mine	101		0	0	1	0	0	0	1
Collegelaan			0	0	0	0	0	1	1
Craenevenne			0	0	0	0	0	2	2
De Schom			0	0	0	0	0	2	2
Dieplaan			0	0	0	0	0	3	3
Dijkstraat			0	0	0	0	0	1	1
Dominikanenlaan			0	0	0	0	0	1	1
Duinenlaan			0	0	0	0	0	2	2
Duinenlaan	ZN		0	0	1	0	0	0	1
Dwarsstraat			0	0	0	0	0	1	1
Eikenlaan			0	0	0	0	0	1	1
Emiel Van Dorenlaan	119		0	0	6	1	0	0	7
Emiel Van Dorenlaan	48		0	0	3	2	1	0	6
Emiel Van Dorenlaan	144		0	0	2	0	0	1	3



SNELHEIDSINBREUKEN (autosnelwegen inbegrepen) : PLAATS

2023

Straat	Huis nr	Km paal	0-10 km/u te snel	11-20 km/u te snel	21-30 km/u te snel	31-40 km/u te snel	>40 km/u te snel	??? km/u te snel	TOTAAL
Emiel Van Dorenlaan	62		0	0	0	0	0	1	1
Essenlaan	288		19	6	0	1	0	0	26
Essenlaan	TO 28		4	0	0	0	0	0	4
Europalaan	KP21.		68	27	10	2	0	0	107
Europalaan			0	0	0	0	0	23	23
Europalaan	39		0	0	0	0	0	1	1
Europalaan	91		0	0	0	0	0	1	1
Evence Coppéelaan	6		0	0	4	0	0	0	4
Evence Coppéelaan			0	0	0	0	1	2	3
Fletersdel	7		0	0	3	1	5	0	9
Gieterijstraat	107		0	0	3	0	0	0	3
Gieterijstraat	14		0	0	1	2	0	0	3
Gieterijstraat	106		0	0	1	0	0	0	1
Gieterijstraat	131		0	0	1	0	0	0	1
Guillaume Lambertlaan	44		0	0	64	16	7	0	87
Guillaume Lambertlaan	56		1	0	63	16	1	0	81
Guldensporenlaan	TOV 7		0	0	4	1	0	0	5
Hasseltweg	439		92	15	2	0	0	0	109
Hasseltweg	377		28	1	0	1	0	0	30
Hasseltweg	367		24	2	3	0	0	0	29
Hasseltweg	282		10	0	1	0	0	0	11
Hasseltweg	284		8	3	0	0	0	0	11
Hasseltweg	KP7.2		6	1	0	0	0	0	7
Hasseltweg			0	0	0	0	0	5	5
Hasseltweg	KP 7.		1	1	0	0	0	0	2
Hasseltweg	132		0	0	0	0	0	1	1
Hasseltweg	336		1	0	0	0	0	0	1
Heeldstraat	102		0	0	0	1	0	1	2
Hengelhofstraat	29		0	0	1	0	0	0	1
Henri Esserslaan	47		2	0	0	0	0	0	2



SNELHEIDSINBREUKEN (autosnelwegen inbegrepen) : PLAATS

2023

Straat	Huis nr	Km paal	0-10 km/u te snel	11-20 km/u te snel	21-30 km/u te snel	31-40 km/u te snel	>40 km/u te snel	??? km/u te snel	TOTAAL
Henri Esserslaan			0	0	0	0	0	1	1
Henry Fordlaan			0	0	0	0	0	9	9
Herenstraat	47		0	0	48	6	3	0	57
Herenstraat	71		0	0	2	0	0	0	2
Hermeslaan			0	0	0	0	1	1	2
Hoevenzavellaan	94		497	115	33	10	3	0	658
Hoevenzavellaan	88		48	10	3	2	0	0	63
Hoevenzavellaan	80		46	9	1	0	1	0	57
Hoevenzavellaan	KP28.		37	13	1	1	0	0	52
Hoevenzavellaan	117		21	5	0	0	0	0	26
Hoevenzavellaan	96		16	3	1	1	0	0	21
Hoogstraat	63		0	0	41	10	2	0	53
Kerkeweg			0	0	0	0	0	1	1
Klotstraat	113		0	0	243	47	13	0	303
Koebaan			0	0	0	0	0	1	1
Koerweg	44		0	0	8	2	3	0	13
Kompellaan			0	0	0	0	0	1	1
Kruidenlaan			0	1	0	0	0	0	1
Landwaartslaan	75		0	0	1	0	0	0	1
Langerloweg			0	0	0	0	0	1	1
Lupienenstraat			0	0	0	0	0	1	1
Maaseikerbaan	49		31	4	3	1	0	0	39
Maaseikerbaan	46		27	3	0	0	0	0	30
Marcel Habetslaan			0	0	0	0	0	2	2
Marcel Habetslaan	40		0	0	0	0	0	1	1
Meeënweg	3016		3	0	0	0	0	0	3
Meeënweg	3/1		2	0	1	0	0	0	3
Molenblookstraat			0	0	0	0	0	2	2
Mosselerlaan	87		0	0	76	12	4	0	92
N723 Genk - As (N75)		15.7	0	0	0	0	0	1	1



SNELHEIDSINBREUKEN (autosnelwegen inbegrepen) : PLAATS

2023

Straat	Huis nr	Km paal	0-10 km/u te snel	11-20 km/u te snel	21-30 km/u te snel	31-40 km/u te snel	>40 km/u te snel	??? km/u te snel	TOTAAL
N744 Zwartberg (Genk) - Wiemesmeer (Zutendaal)		5.0	0	0	0	0	0	1	1
N75 Richting Dilsen		16.1	0	0	0	0	0	1	1
N75 Richting Dilsen			0	0	0	0	0	1	1
N75 Richting Hasselt		13.6	0	0	0	0	0	3	3
N76 Richting Borgloon			0	1	0	0	0	1	2
N76 Richting Borgloon		18.7	0	0	0	0	0	1	1
N76 Richting Borgloon		20.4	0	0	0	0	0	1	1
N76 Richting Borgloon		21.3	0	0	0	0	0	1	1
N76 Richting Borgloon		22.4	0	0	0	0	0	1	1
N76 Richting Borgloon		23.3	0	0	0	0	0	1	1
N76 Richting Borgloon		24.1	0	0	0	0	0	1	1
N76 Richting Borgloon		24.2	0	1	0	0	0	0	1
N76 Richting Borgloon		24.7	0	0	0	0	0	1	1
N76 Richting Borgloon		25.2	0	0	0	0	0	1	1
N76 Richting Hamont		24.7	0	0	0	0	0	4	4
N76 Richting Hamont			0	0	0	0	0	2	2
N76 Richting Hamont		20.6	0	0	0	0	0	1	1
N76 Richting Hamont		21.0	0	0	0	0	0	1	1
Nieuwe Kuilenweg			0	0	0	0	0	2	2
Nieuwstraat	92		0	0	28	4	1	0	33
Nieuwstraat	147		0	0	6	1	1	0	8
Nieuwstraat	166		0	0	2	0	0	0	2
Nieuwstraat	118		0	0	1	0	0	0	1
Noordlaan	42		0	0	7	4	1	0	12
Noordlaan	2B		0	0	3	1	3	0	7
Noordlaan			0	0	0	0	0	1	1
Onderwijslaan	91		0	0	3	0	0	0	3
Onderwijslaan	51		0	0	0	1	0	0	1
Onderwijslaan	63		0	0	0	1	0	0	1
Onderwijslaan	70		0	0	1	0	0	0	1



SNELHEIDSINBREUKEN (autosnelwegen inbegrepen) : PLAATS

2023

Straat	Huis nr	Km paal	0-10 km/u te snel	11-20 km/u te snel	21-30 km/u te snel	31-40 km/u te snel	>40 km/u te snel	??? km/u te snel	TOTAAL
Onderwijslaan	75		0	0	1	0	0	0	1
Oosterring			741	70	9	0	1	3	824
Oostlaan	56		0	0	0	0	0	1	1
Paniswijerstraat	5		0	0	1	0	0	0	1
Richter	31		0	0	3	0	0	0	3
Richter	34		0	0	2	0	0	0	2
Rozenkranslaan	143		0	0	6	1	0	0	7
Rozenkranslaan	46		0	0	2	2	0	0	4
Schaapsdries	43		0	0	6	1	0	0	7
Schaapsdries	12		0	0	4	0	0	0	4
Schaapsdries	14		0	0	4	0	0	0	4
Schaapsdries	34		0	0	1	1	0	0	2
Schaapsdries			0	0	0	0	0	1	1
Schabartstraat	TOV 2		0	0	1	0	0	0	1
Slagmolenweg	TO 53		0	0	1	0	0	0	1
Sledderloweg	43		0	0	4	1	1	0	6
Spoorwegstraat			0	0	0	0	0	1	1
Sportlaan			0	0	0	0	0	1	1
Stalenstraat			1	1	0	0	0	10	12
Stalenstraat	148		0	0	0	0	0	2	2
Stalenstraat	227		0	0	1	0	0	0	1
Tennislaan	NVT		0	0	56	19	9	0	84
Tennislaan	12		0	0	16	7	2	0	25
Tennislaan			0	0	0	0	0	1	1
Terboekt			0	0	0	0	0	3	3
Thor Park			1	0	0	0	0	2	3
Torenlaan			9.521	957	371	97	51	7	11.004
Torenlaan	107		0	0	396	88	72	0	556
Torenlaan	21		0	0	22	4	0	0	26
Torenlaan	25		0	0	6	0	1	0	7



SNELHEIDSINBREUKEN (autosnelwegen inbegrepen) : PLAATS

2023

Straat	Huis nr	Km paal	0-10 km/u te snel	11-20 km/u te snel	21-30 km/u te snel	31-40 km/u te snel	>40 km/u te snel	??? km/u te snel	TOTAAL
Torenlaan	22		0	0	5	1	0	0	6
Torenlaan	39		0	0	4	0	0	0	4
Torenlaan	122		0	0	3	0	0	0	3
Torenlaan	23		0	0	3	0	0	0	3
Torenlaan	43		0	0	0	1	0	0	1
Troisdorflaan	TO664		0	0	0	1	0	0	1
Turfstraat	12		0	0	8	1	2	0	11
Vennestraat	246		0	0	3	0	0	0	3
Vennestraat	230		0	0	1	1	0	0	2
Vennestraat	252		0	0	2	0	0	0	2
Vennestraat			0	0	1	0	0	1	2
Vennestraat	244		0	0	1	0	0	0	1
Vennestraat	248		0	0	0	0	0	1	1
WAGEMANSKEEL RICHTING HOUTHALEN-HELCHTEREN		8.1	884	117	8	0	0	0	1.009
WAGEMANSKEEL RICHTING ZONHOVEN		5.35	1.227	166	13	1	0	0	1.407
Weg naar As	346		0	0	31	10	9	0	50
Weg naar As	223		0	0	9	4	4	0	17
Weg naar As	268		0	0	9	5	2	0	16
Weg naar As	176		0	0	3	3	1	0	7
Weg naar As	84		0	0	5	1	1	0	7
Westerring	KP20.		58	30	8	8	1	0	105
Westerring			0	1	0	0	0	50	51
Wiemesmeerstraat	42		39	13	2	0	0	0	54
Wiemesmeerstraat	61		39	10	4	1	0	0	54
Wiemesmeerstraat	55		33	4	2	0	0	0	39
Wiemesmeerstraat	18		29	6	0	0	0	0	35
Wiemesmeerstraat	54		22	4	1	0	0	0	27
Wiemesmeerstraat			0	0	0	0	0	1	1
Wildekastanjelaan			0	0	0	0	0	1	1



SNELHEIDSINBREUKEN (autosnelwegen inbegrepen) : PLAATS

2023

Straat	Huis nr	Km paal	0-10 km/u te snel	11-20 km/u te snel	21-30 km/u te snel	31-40 km/u te snel	>40 km/u te snel	??? km/u te snel	TOTAAL
Wintergroenstraat			0	0	0	0	0	3	3
Winterslagstraat			0	0	0	0	0	2	2
Woudstraat	253		51	26	5	6	2	0	90
Woudstraat	9		30	9	4	3	1	0	47
Woudstraat	5		33	9	3	1	0	0	46
Woudstraat	7		26	10	6	2	0	0	44
Woudstraat	2		27	5	4	1	0	0	37
Woudstraat	3A/11		27	3	2	0	0	0	32
Woudstraat	15		20	2	2	0	1	0	25
Woudstraat			0	0	0	0	0	1	1
Zagerijstraat	42		0	0	0	0	0	1	1
Zenobe Grammestraat			0	0	0	0	0	1	1
Zonhoverweg	35		0	0	21	4	2	0	27
Zonhoverweg	33		0	0	7	1	1	0	9
Zonhoverweg	36		0	0	4	2	0	0	6
Zonhoverweg	89		0	0	3	0	0	0	3
Zonhoverweg	133		0	0	0	0	0	1	1
Zonhoverweg	30		0	0	1	0	0	0	1
Zonhoverweg	8A		0	0	1	0	0	0	1
Zonhoverweg	91		0	0	0	1	0	0	1
Zonhoverweg	TO 91		0	0	0	0	1	0	1
Zonhoverweg			0	0	0	1	0	0	1
Zuiderring	56		140	39	14	4	1	0	198
Zuiderring	33		36	8	3	0	1	0	48
Zuiderring	28		3	3	2	0	0	0	8
Zuiderring			0	0	0	0	0	2	2
Zuidplaats			0	0	0	0	0	2	2
TOTAAL			14.610	1.874	1.995	497	255	225	19.456

Houthalen-Helchteren

**SNELHEIDSINBREUKEN (autosnelwegen inbegrepen) : PLAATS****2023****Houthalen-Helchteren**

Straat	Huis nr	Km paal	0-10 km/u te snel	11-20 km/u te snel	21-30 km/u te snel	31-40 km/u te snel	>40 km/u te snel	??? km/u te snel	TOTAAL
A2-E314 Richting Heerlen (NI)	*	21.8	965	282	66	12	5	4	1.334
A2-E314 Richt Leuven afrit 29 Houthalen-Helchteren			0	0	0	0	0	2	2
A2-E314 Richt Leuven oprit 29 Houthalen-Helcht.2			0	0	0	0	0	1	1
A2-E314 Ri Heerlen (NL)			0	1	0	0	0	0	1
A2-E314 Ri Leuven			0	1	1	3	0	7	12
A2-E314 Ri Leuven		25.6	6	2	2	0	0	0	10
A2-E314 Ri Leuven		27.4	0	0	0	0	0	2	2
A2-E314 Ri Leuven		21.5	0	0	0	0	0	1	1
A2-E314 Ri Leuven		21.9	0	0	0	0	0	1	1
A2-E314 Ri Leuven		23.0	0	0	1	0	0	0	1
A2-E314 Ri Leuven		26.5	0	0	0	0	0	1	1
A2-E314 Ri Leuven		28.0	0	0	0	0	0	1	1
Brugstraat	36		0	0	2	0	0	0	2
Centrum-Zuid			0	0	0	0	0	1	1
Donderslagweg	65		45	9	1	0	0	0	55
Donderslagweg	25		16	1	1	1	0	0	19
Donderslagweg			0	0	0	0	0	2	2
Elzenstraat			0	0	0	0	0	1	1
Europarklaan	40		0	0	5	2	0	0	7
Europarklaan	36		0	0	5	0	0	0	5
Europarklaan	38		0	0	4	0	0	0	4
Europarklaan	20		0	0	2	0	0	0	2
Europarklaan	31		0	0	2	0	0	0	2
Europarklaan	32		0	0	1	0	0	0	1
Europarklaan	42		0	0	0	1	0	0	1
Europarklaan	TO 32		0	0	0	1	0	0	1
Europarklaan	TO36		0	0	1	0	0	0	1
Europarklaan			0	0	0	0	0	1	1



SNELHEIDSINBREUKEN (autosnelwegen inbegrepen) : PLAATS

2023

Houthalen-Helchteren

Straat	Huis nr	Km paal	0-10 km/u te snel	11-20 km/u te snel	21-30 km/u te snel	31-40 km/u te snel	>40 km/u te snel	??? km/u te snel	TOTAAL
Grote Baan	127		41	8	0	1	0	0	50
Grote Baan			0	0	0	0	3	6	9
Grote Baan	473		3	1	0	0	0	0	4
Grote Baan	475		4	0	0	0	0	0	4
Grote Baan	449		2	0	0	0	0	0	2
Grote Baan	155		0	0	0	0	0	1	1
Guldensporenlaan	81		0	0	2	0	0	0	2
Guldensporenlaan	TOV 7		0	0	1	0	0	0	1
Helzoldstraat	66-72		3	3	804	183	47	0	1.040
Helzoldstraat	TO 92		0	0	5	0	0	0	5
Helzoldstraat	89		0	0	3	1	0	0	4
Helzoldstraat	92		0	0	3	1	0	0	4
Herebaan-Oost	46		0	0	8	2	0	0	10
Herebaan-Oost	28A		0	0	3	1	0	0	4
Herebaan-Oost	20		0	0	3	0	0	0	3
Herebaan-Oost			0	1	1	0	0	1	3
Herebaan-Oost	30		0	0	1	1	0	0	2
Herebaan-Oost	22		0	0	1	0	0	0	1
Herebaan-West			0	0	2	2	0	1	5
Hofstraat	81		0	0	2	0	2	0	4
Hofstraat			0	0	0	0	0	1	1
Kazernelaan	91		4	1	0	0	0	0	5
Kazernelaan			0	0	0	0	0	2	2
Koolmijnlaan	TO 10		0	0	2	3	3	0	8
Koolmijnlaan	50		0	0	5	2	0	0	7
Koolmijnlaan	TO 57		0	0	5	2	0	0	7
Koolmijnlaan	67		0	0	4	0	0	0	4
Koolmijnlaan	TO96A		0	0	2	0	2	0	4

**SNELHEIDSINBREUKEN (autosnelwegen inbegrepen) : PLAATS****2023****Houthalen-Helchteren**

Straat	Huis nr	Km paal	0-10 km/u te snel	11-20 km/u te snel	21-30 km/u te snel	31-40 km/u te snel	>40 km/u te snel	??? km/u te snel	TOTAAL
Koolmijnlaan	153		0	0	2	0	0	0	2
Koolmijnlaan	40B		0	0	1	0	0	0	1
Koolmijnlaan	40C		0	0	1	0	0	0	1
Koolmijnlaan	93		0	0	1	0	0	0	1
Koolmijnlaan	TO 11		0	0	1	0	0	0	1
Koolmijnlaan			0	0	0	0	0	1	1
Korte Hofstraat	TO 29		0	0	1	0	0	0	1
Leliestraat			0	0	0	0	0	1	1
Lillo Steenweg	8A		9	0	0	0	0	0	9
Lillo Steenweg	17A		3	0	0	0	0	0	3
Lillo Steenweg			0	0	0	0	0	2	2
Lillo Steenweg	39		0	0	0	1	0	0	1
Lillo Steenweg	442		0	0	0	0	0	1	1
N74 Richting N715-Eindhoven (NI)			0	0	0	0	0	1	1
N74 Richting N715-Hasselt			0	0	0	0	0	1	1
Ringlaan	29		0	0	4	1	0	0	5
Rozenstraat	TO 17		0	0	1	0	0	0	1
Tulpenstraat	132		0	0	3	0	0	0	3
Tulpenstraat	TO 88		0	0	3	0	0	0	3
Weg naar Zwartberg	126		0	0	13	5	8	0	26
Weg naar Zwartberg	ZN		8	1	1	0	0	0	10
Weg naar Zwartberg	TOV17		0	0	6	2	0	0	8
Weg naar Zwartberg	54		0	0	3	1	1	0	5
Weg naar Zwartberg	24		0	0	3	1	0	0	4
Weg naar Zwartberg	52		0	0	4	0	0	0	4
Weg naar Zwartberg	75		0	0	3	1	0	0	4
Weg naar Zwartberg	TO 17		0	0	3	0	0	0	3
Weg naar Zwartberg			0	0	0	0	0	3	3

**SNELHEIDSINBREUKEN (autosnelwegen inbegrepen) : PLAATS****2023****Houthalen-Helchteren**

Straat	Huis nr	Km paal	0-10 km/u te snel	11-20 km/u te snel	21-30 km/u te snel	31-40 km/u te snel	>40 km/u te snel	??? km/u te snel	TOTAAL
TOTAAL			1.109	311	1.005	231	71	47	2.774

Kinrooi

Straat	Huis nr	Km paal	0-10 km/u te snel	11-20 km/u te snel	21-30 km/u te snel	31-40 km/u te snel	>40 km/u te snel	??? km/u te snel	TOTAAL
BREEERSTEENWEG	194		22	2	1	0	0	0	25
BREEERSTEENWEG	353		0	0	19	4	0	0	23
BREEERSTEENWEG	306		0	0	14	6	1	0	21
BREEERSTEENWEG	339		0	0	6	0	0	0	6
Breeërsteenweg	306		0	0	29	8	7	0	44
Breeërsteenweg	353		0	0	40	2	2	0	44
Breeërsteenweg	339		0	0	6	1	0	0	7
Breeërsteenweg			0	0	0	0	1	5	6
Breeërsteenweg	158		0	0	0	0	0	1	1
Drietak	69		10	2	0	0	0	0	12
Drietak	26		5	0	0	0	0	0	5
Drietak	48		0	1	0	0	0	0	1
Grootbroekstraat	13		0	0	2	1	0	0	3
Grootbroekstraat	25		1	0	0	0	0	0	1
Neeroetersesteenweg	49		0	0	8	3	1	0	12
Neeroetersesteenweg	45		0	0	10	1	0	0	11
Neeroetersesteenweg	54		0	0	3	1	0	0	4
Neeroetersesteenweg	33		0	0	1	0	0	0	1
NEEROETERSESTEENWEG RICHTING KINROOI	97		1.776	220	32	5	4	0	2.037
Tongerloseweg			0	0	0	0	0	1	1
Venlosesteenweg	268		89	14	1	1	0	0	105
Venlosesteenweg	198		31	4	0	0	0	0	35
Venlosesteenweg	216		25	0	1	0	0	0	26



SNELHEIDSINBREUKEN (autosnelwegen inbegrepen) : PLAATS

2023

Kinrooi

Straat	Huis nr	Km paal	0-10 km/u te snel	11-20 km/u te snel	21-30 km/u te snel	31-40 km/u te snel	>40 km/u te snel	??? km/u te snel	TOTAAL
Venlosesteenweg	343		8	0	0	0	0	0	8
Venlosesteenweg	403G		0	0	2	1	0	0	3
Venlosesteenweg	49		0	0	1	0	0	0	1
Weertersteenweg	22		49	7	3	1	1	0	61
Weertersteenweg			0	0	0	0	1	8	9
Weertersteenweg	126		0	0	2	0	0	0	2
Weertersteenweg	174		0	0	0	1	0	0	1
Weertersteenweg	356		0	0	1	0	0	0	1
Weertersteenweg	378		0	0	1	0	0	0	1
Weertersteenweg	380		0	0	1	0	0	0	1
TOTAAL			2.016	250	184	36	18	15	2.519

Oudsbergen

Straat	Huis nr	Km paal	0-10 km/u te snel	11-20 km/u te snel	21-30 km/u te snel	31-40 km/u te snel	>40 km/u te snel	??? km/u te snel	TOTAAL
Beemdstraat	53		0	0	1	0	0	0	1
Breekiezel	41		0	0	10	3	6	0	19
Breekiezel	70		0	0	7	4	4	0	15
Breekiezel	82		6	0	0	0	0	0	6
Breekiezel			0	0	0	0	0	4	4
Breekiezel	152		0	0	1	0	0	0	1
Brogelerweg	18		0	0	1	1	0	0	2
Brogelerweg			0	0	0	0	0	1	1
Dampstraat	20		21	4	1	0	0	0	26
Dampstraat	22		0	0	3	0	1	0	4
Dorpsstraat			0	0	0	0	0	1	1
Genitsstraat	37		0	0	3	0	0	0	3
Genitsstraat	50		0	0	1	0	0	0	1

**SNELHEIDSINBREUKEN (autosnelwegen inbegrepen) : PLAATS****2023****Oudsbergen**

Straat	Huis nr	Km paal	0-10 km/u te snel	11-20 km/u te snel	21-30 km/u te snel	31-40 km/u te snel	>40 km/u te snel	??? km/u te snel	TOTAAL
Grote Baan	11		0	0	0	0	0	1	1
Jan van Goorstraat			0	0	0	0	0	1	1
Kasteelstraat	29		0	0	667	109	35	0	811
Kasteelstraat	22		33	3	0	0	0	0	36
Kasteelstraat	ZN		25	6	2	3	0	0	36
Kasteelstraat	KP8.7		18	9	2	1	0	0	30
Kasteelstraat	KP9.8		16	0	0	0	0	0	16
Kasteelstraat	14		9	1	0	0	0	0	10
Kasteelstraat			0	0	1	0	0	1	2
Kruisstraat			0	0	0	0	0	1	1
Martinlaan	35		0	0	1	0	0	0	1
Meeuwerrand	Z/N		0	0	1	0	0	0	1
Meeuwerrand			0	0	0	0	0	1	1
Muisvenstraat	48		14	0	1	0	0	0	15
Muisvenstraat	TO 71		13	0	0	0	0	0	13
Muisvenstraat	29		9	0	0	1	0	0	10
Muisvenstraat	57		3	5	2	0	0	0	10
Muisvenstraat	58		7	1	0	0	1	0	9
Muisvenstraat	71		2	1	0	0	0	0	3
N730 Tongeren (R72) - Bree (R73)			0	0	0	0	0	1	1
Ophovenstraat	ZN		268	111	36	11	2	0	428
Ophovenstraat	Z.N		88	28	9	3	2	0	130
Ophovenstraat	212		65	23	9	0	1	0	98
Ophovenstraat	210		56	16	5	2	0	0	79
Ophovenstraat	25		0	0	16	4	3	0	23
Ophovenstraat	205		7	3	2	0	0	0	12
Ophovenstraat	94		0	0	6	1	2	0	9
Ophovenstraat			0	0	0	0	1	3	4



SNELHEIDSINBREUKEN (autosnelwegen inbegrepen) : PLAATS

2023

Oudsbergen

Straat	Huis nr	Km paal	0-10 km/u te snel	11-20 km/u te snel	21-30 km/u te snel	31-40 km/u te snel	>40 km/u te snel	??? km/u te snel	TOTAAL
Ophovenstraat	166		0	0	0	0	0	2	2
Oudsbergerweg	102		16	1	0	0	0	0	17
Oudsbergerweg	48		0	0	14	1	0	0	15
Oudsbergerweg	71		0	0	9	1	2	0	12
Oudsbergerweg	23		0	0	7	1	0	0	8
Oudsbergerweg	98		8	0	0	0	0	0	8
Oudsbergerweg	65		0	0	4	0	0	0	4
Oudsbergerweg			0	0	0	0	0	3	3
Oudsbergerweg	TO 57		0	0	2	0	0	0	2
Peerderbaan	45		14	1	0	0	0	0	15
Peerderbaan	72		12	2	0	0	0	0	14
Peerderbaan	TO 70		9	0	0	0	0	0	9
Peerderbaan	25		2	0	0	0	0	0	2
Plockroy			0	0	0	0	0	2	2
Schoolstraat	18		0	0	1	0	0	0	1
Schutterslaan	7		0	0	1	0	0	0	1
Soetebeek	71		0	0	0	0	0	1	1
SOETEBEEK RICHTING GENK	3		1.228	215	50	22	2	0	1.517
Weg naar As	120		0	0	23	5	8	0	36
Weg naar As	199		17	4	1	0	0	0	22
Weg naar As	185		7	0	0	1	0	0	8
Weg naar As	54		0	0	5	1	0	0	6
Weg naar As			0	0	0	0	0	2	2
Weg naar As	20		0	0	0	1	0	0	1
Weg naar Ellikom	TO 12		19	5	0	0	0	0	24
Weg naar Ellikom			0	0	0	0	0	3	3
Weg naar Ellikom	230		1	0	1	0	0	0	2
Weg naar Ellikom	239		0	0	1	0	0	0	1



SNELHEIDSINBREUKEN (autosnelwegen inbegrepen) : PLAATS

2023

Oudsbergen

Straat	Huis nr	Km paal	0-10 km/u te snel	11-20 km/u te snel	21-30 km/u te snel	31-40 km/u te snel	>40 km/u te snel	??? km/u te snel	TOTAAL
Weg naar Gruitrode	27		0	0	7	4	5	0	16
Weg naar Gruitrode	124		0	0	5	2	1	0	8
Weg naar Gruitrode			0	0	1	0	0	0	1
Weg naar Helchteren	KP18.		14	4	1	0	0	0	19
Weg naar Opitter	59		0	0	5	0	0	0	5
Weg naar Opitter			0	0	0	0	1	1	2
Weg naar Opitter	75		0	0	1	0	0	0	1
Weg naar Opoeteren	99		18	8	3	0	0	0	29
Weg naar Opoeteren	TO 88		13	5	0	0	0	0	18
Weg naar Opoeteren	91		7	4	2	0	0	0	13
Weg naar Opoeteren	263		0	0	4	4	0	0	8
Weg naar Opoeteren	93		5	1	2	0	0	0	8
Weg naar Opoeteren	TO235		0	0	4	0	0	0	4
Weg naar Opoeteren	TOV 8		3	1	0	0	0	0	4
Weg naar Opoeteren	201		0	0	3	0	0	0	3
Weg naar Opoeteren	240		0	0	1	2	0	0	3
Weg naar Opoeteren	124		0	0	0	0	0	1	1
Weg naar Zwartberg	410		0	0	11	4	3	0	18
Weg naar Zwartberg	333		0	0	10	2	2	0	14
Weg naar Zwartberg	110		10	1	1	0	0	0	12
Weg naar Zwartberg	319		0	0	8	0	0	0	8
Weg naar Zwartberg			0	0	0	0	1	4	5
Weg naar Zwartberg	345		0	0	3	0	0	0	3
Weg naar Zwartberg	325		0	0	1	0	0	0	1
Weg naar Zwartberg	360		0	0	0	0	0	1	1
Wijshagerkiezel	100		0	0	2	1	0	0	3
Wijshagerkiezel	11		0	0	2	0	1	0	3
TOTAAL			2.063	463	984	195	84	35	3.824



SNELHEIDSINBREUKEN (autosnelwegen inbegrepen) : PLAATS

2023

Zutendaal

Straat	Huis nr	Km paal	0-10 km/u te snel	11-20 km/u te snel	21-30 km/u te snel	31-40 km/u te snel	>40 km/u te snel	??? km/u te snel	TOTAAL
15 Augustusstraat	24B		0	0	3	0	0	0	3
15 Augustusstraat	77		3	0	0	0	0	0	3
A2-E314 Ri Heerlen (NL)		12	0	0	0	0	1	1	2
A2-E314 Ri Leuven		11.6	0	0	1	0	0	0	1
A2-E314 Ri Leuven		12.0	0	0	0	0	0	1	1
Bilzerweg	34		11	1	0	0	0	0	12
Bilzerweg	KP17.		1	0	0	0	0	0	1
Daalstraat	60		1	0	285	62	15	0	363
Daalstraat			0	0	0	0	0	1	1
Dorpsstraat			0	0	0	0	0	2	2
Genkerweg	71		17	9	0	0	0	0	26
Genkerweg	85		17	1	1	0	0	0	19
Genkerweg	73		10	1	0	0	0	0	11
Genkerweg	83		9	1	1	0	0	0	11
Genkerweg			0	0	0	0	0	1	1
Heiwijkerweg			0	0	0	0	0	1	1
Hoogstraat			0	0	0	0	0	2	2
Hoogstraat	101		1	0	0	0	0	0	1
Kempenseweg	59		41	8	2	0	0	0	51
Kempenseweg	38		27	4	0	0	0	0	31
Kempenseweg	60		13	3	0	0	0	0	16
Kempenseweg	61		11	1	0	0	0	0	12
Kempenseweg	53		5	3	0	0	0	0	8
Kempenseweg	80		0	0	0	0	0	1	1
Kempenseweg			0	0	1	0	0	0	1
Kerkplein			0	0	0	0	0	1	1
Molenblookstraat	21		15	4	0	0	0	0	19
Molenblookstraat	38		3	0	0	0	0	0	3

**SNELHEIDSINBREUKEN (autosnelwegen inbegrepen) : PLAATS****2023****Zutendaal**

Straat	Huis nr	Km paal	0-10 km/u te snel	11-20 km/u te snel	21-30 km/u te snel	31-40 km/u te snel	>40 km/u te snel	??? km/u te snel	TOTAAL
Molenblookstraat			0	0	0	0	0	1	1
Nachtegalenstraat	13		0	0	0	0	0	1	1
Noordlaan	37		2	0	0	0	0	0	2
Noordlaan	1		0	0	1	0	0	0	1
Noordlaan			0	0	0	0	0	1	1
Roelerweg	12		0	0	1	0	0	0	1
Sprinkelestraat	79		0	0	2	2	0	0	4
Stalkerweg	41		4	2	2	0	0	0	8
Stalkerweg	25		0	0	1	0	0	0	1
Stalkerweg			0	0	0	0	0	1	1
Trichterweg	40		31	9	5	0	0	0	45
Trichterweg	72		8	1	1	0	0	0	10
Trichterweg	70D		3	0	0	0	0	0	3
Trichterweg			0	0	0	0	0	1	1
TOTAAL			233	48	307	64	16	16	684



SNELHEIDSINBREUKEN (autosnelwegen inbegrepen) : SNELHEIDSREGIME

2023

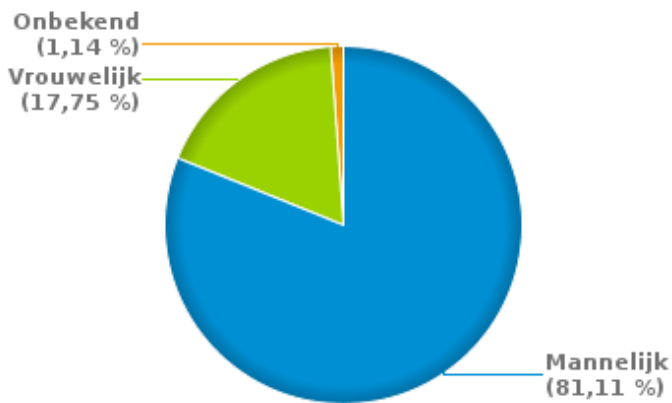
toegelaten snelheid	0-10 km/u te snel	11-20 km/u te snel	21-30 km/u te snel	31-40 km/u te snel	>40 km/u te snel	??? km/u te snel	TOTAAL
30	0	0	28	6	5	1	40
50	9.527	962	4.184	933	402	4	16.012
60	86	178	21	1	0	0	286
70	27.191	4.074	811	198	84	10	32.368
90	1.165	234	57	26	9	9	1.500
120	1.211	355	100	17	12	1	1.696
Onbekend	2	2	2	3	3	451	463
TOTAAL	39.182	5.805	5.203	1.184	515	476	52.365

VERKEERSINBREUKEN (autosnelwegen inbegrepen) : PROFILERING 2023

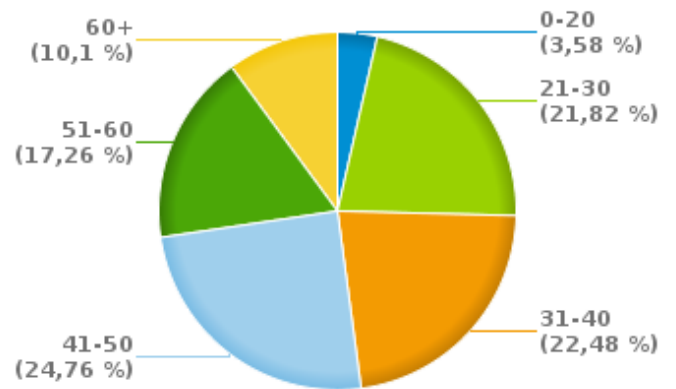
Aantal inbreuken alcohol per geslacht en per leeftijdscategorie

	Mannelijk	Vrouwelijk	Onbekend	TOTAAL
0-20	17	4	1	22
21-30	104	26	4	134
31-40	115	23	0	138
41-50	109	41	2	152
51-60	93	13	0	106
60+	60	2	0	62
TOTAAL	498	109	7	614

% Alcoholinbreuken per geslacht - 2023



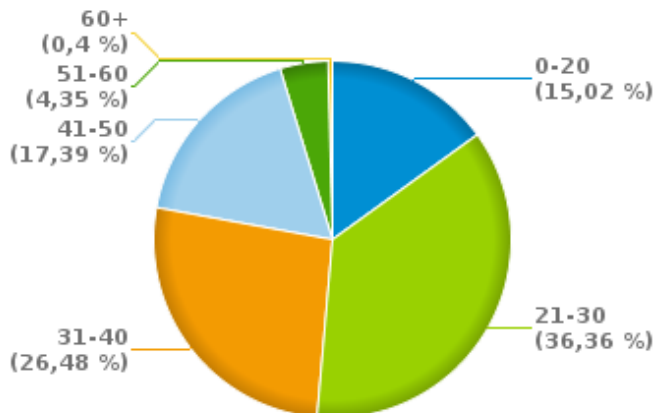
% Alcoholinbreuken per leeftijd - 2023



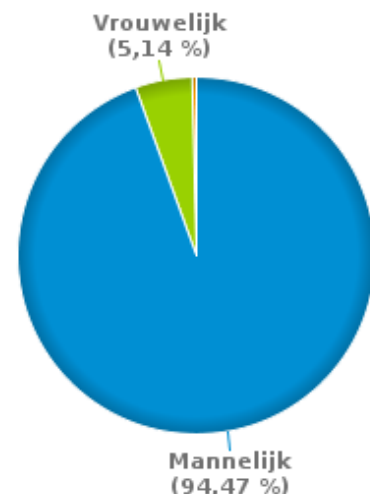
Aantal inbreuken drugs per geslacht en per leeftijdscategorie

	Mannelijk	Vrouwelijk	Onbekend	TOTAAL
0-20	36	1	1	38
21-30	83	9	0	92
31-40	66	1	0	67
41-50	42	2	0	44
51-60	11	0	0	11
60+	1	0	0	1
TOTAAL	239	13	1	253

% Drugsinbreuken per leeftijd - 2023



% Drugsinbreuken per geslacht - 2023





VERKEERSINBREUKEN

REPORT FILTERS

Begin jaar van de inbreuken	2015
Einde jaar van de inbreuken	2023
Trimester	Trim. 1;Trim. 2;Trim. 3;Trim. 4
Datum van afsluiting van de gegevensbank	30/04/24
Politiezone	PZ CARMA
Lokale/federale eenheid	
Op/Buiten snelweg	(autosnelwegen inbegrepen)
Vaststellende politie-eenheid	

Refresh report datum	01/07/2024 10:22:01
----------------------	---------------------