

**Overzicht
Verkeersinbreuken
(autosnelwegen inbegrepen)
2023**

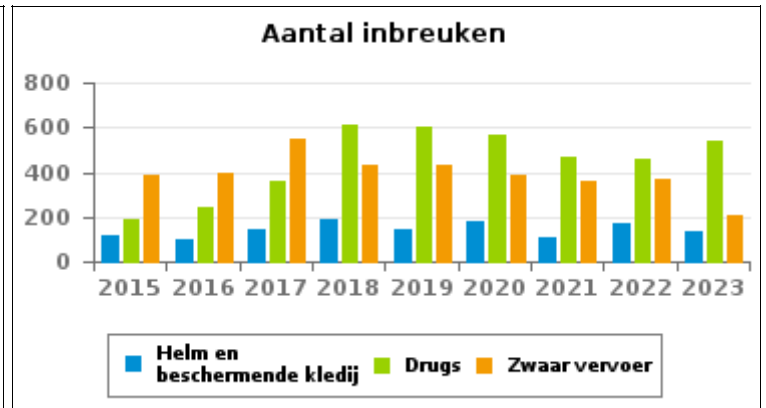
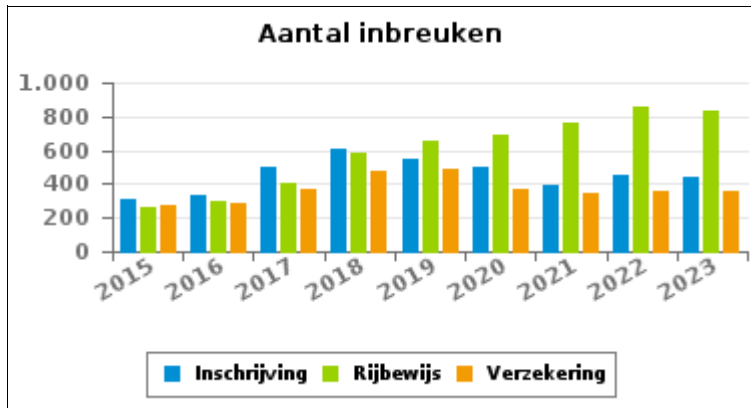
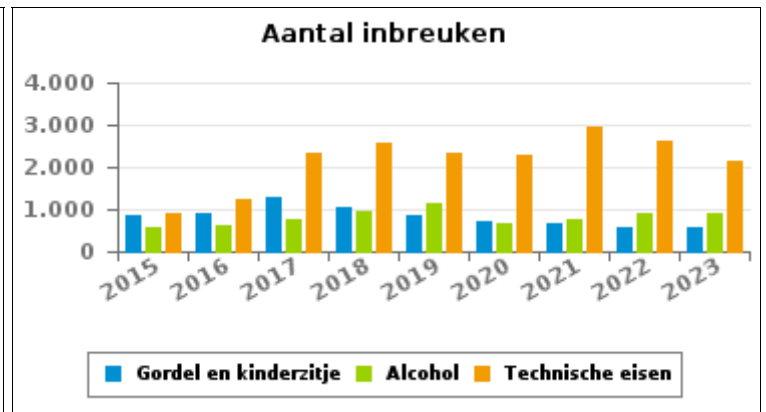
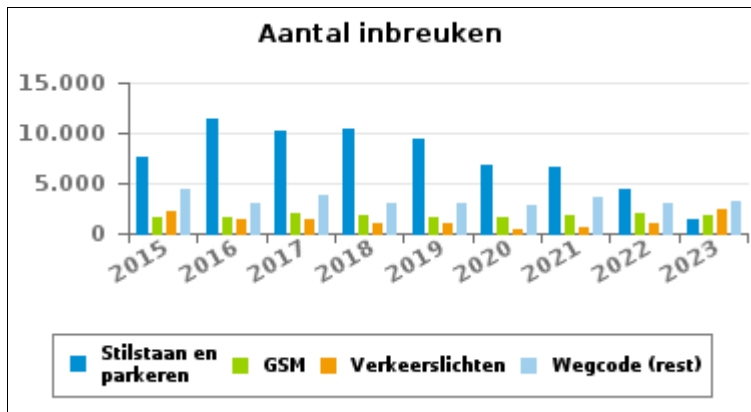
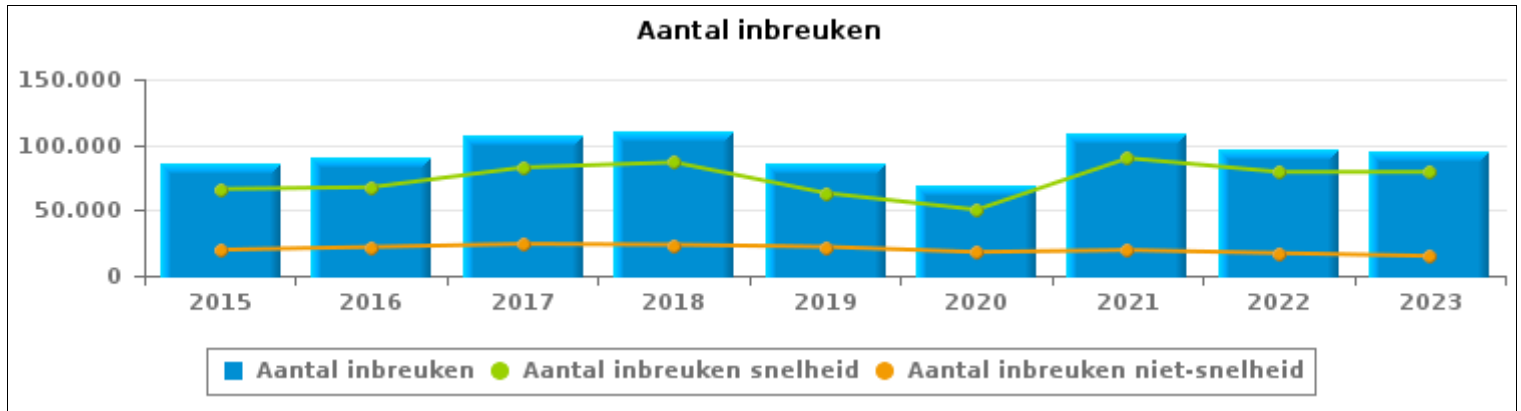
**PZ LIMBURG REGIO
HOOFDSTAD**



VERKEERSINBREUKEN (autosnelwegen inbegrepen) : ALGEMEEN OVERZICHT

Vergelijking per jaar: 2015-2023

	2015	2016	2017	2018	2019	2020	2021	2022	2023
TOTAAL AANTAL INBREUKEN	86.045	89.580	106.984	110.230	85.259	68.461	109.369	96.482	94.264
INBREUKEN PER THEMA									
	2015	2016	2017	2018	2019	2020	2021	2022	2023
Snelheid	66.212	67.617	82.700	86.557	63.153	50.387	89.792	79.232	79.197
Stilstaan en parkeren	7.643	11.389	10.109	10.364	9.338	6.786	6.630	4.440	1.327
GSM	1.551	1.698	2.063	1.737	1.590	1.688	1.896	2.026	1.848
Helm en beschermende kledij	117	99	146	186	143	178	110	167	139
Gordel en kindersitje	857	915	1.300	1.056	837	735	684	549	557
Verkeerslichten	2.161	1.401	1.477	1.048	989	387	576	992	2.438
Wegcode (rest)	4.326	3.026	3.852	2.996	2.986	2.794	3.569	2.985	3.208
Alcohol	554	604	751	970	1.121	652	765	921	889
Drugs	189	243	356	609	606	566	471	455	536
Inschrijving	315	328	503	607	552	500	398	449	440
Rijbewijs	257	303	401	579	656	689	765	853	830
Technische eisen	925	1.258	2.356	2.590	2.334	2.297	2.960	2.603	2.137
Verzekering	278	281	371	472	489	371	341	362	352
Zwaar vervoer	390	396	544	429	429	389	358	373	209
Andere	9	19	33	19	29	35	47	66	128
Onbekend	261	3	22	11	7	7	7	9	29



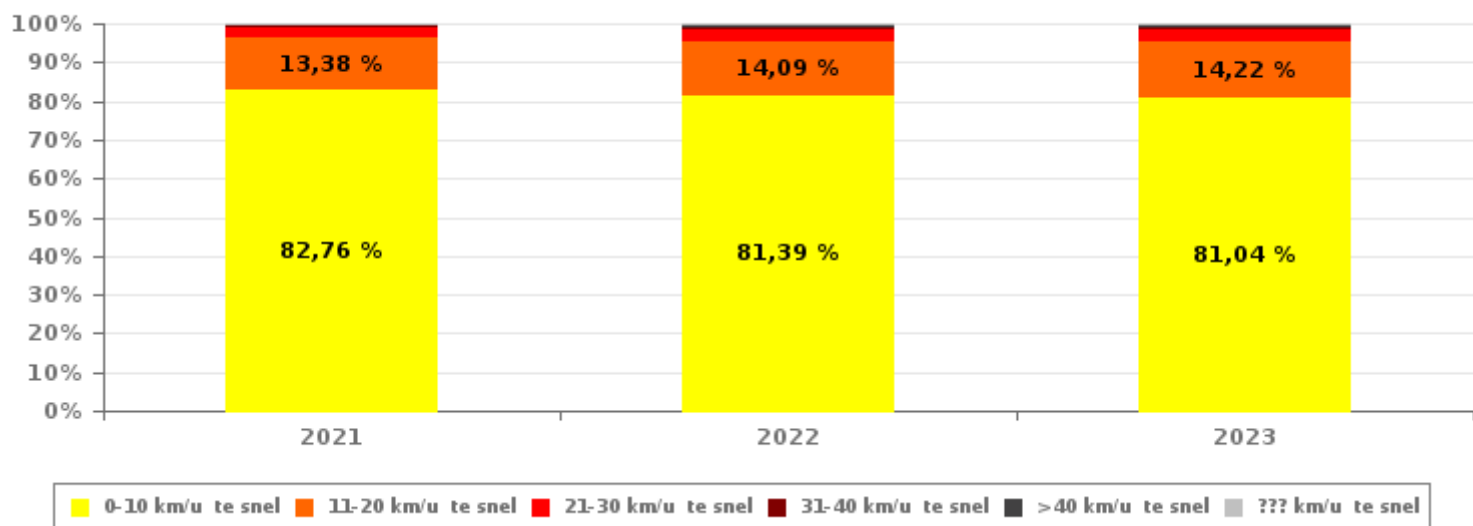


VERKEERSINBREUKEN (autosnelwegen inbegrepen) : ALGEMEEN OVERZICHT INBREUKEN PER ZWAARTEGRAAD

Vergelijking per jaar: 2015-2023

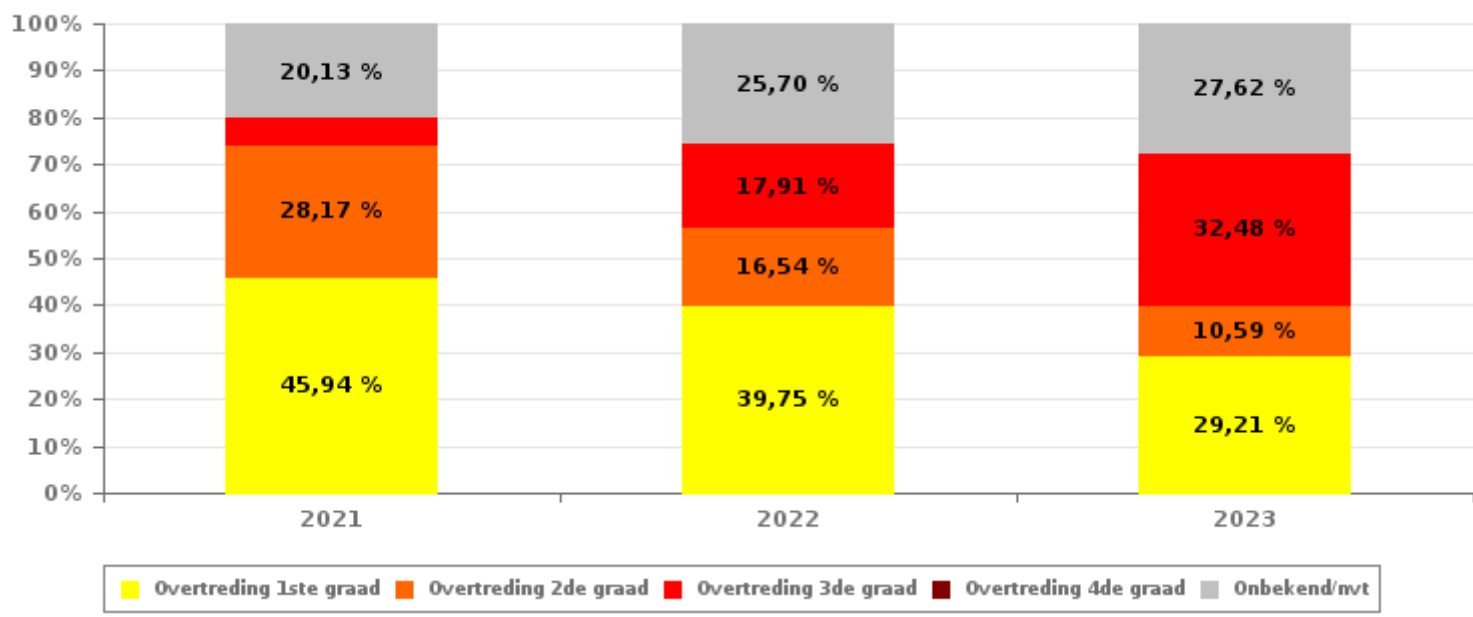
SNELHEID	2015	2016	2017	2018	2019	2020	2021	2022	2023
0-10 km/u te snel	51.413	50.598	60.943	68.542	51.372	39.432	74.308	64.486	64.185
11-20 km/u te snel	11.423	13.092	13.845	13.529	8.907	8.105	12.016	11.160	11.265
21-30 km/u te snel	2.336	2.662	4.697	2.921	1.862	1.864	2.331	2.339	2.405
31-40 km/u te snel	530	637	1.956	769	405	405	528	520	542
>40 km/u te snel	228	251	828	385	172	169	190	203	205
??? km/u te snel	282	377	431	411	435	412	419	524	595
Subtotaal SNELHEID	66.212	67.617	82.700	86.557	63.153	50.387	89.792	79.232	79.197

Aantal (snelheid) inbreuken : indeling per graad



NIET-SNELHEID	2015	2016	2017	2018	2019	2020	2021	2022	2023
1ste graad	6.307	8.366	10.097	11.439	9.742	8.133	8.993	6.857	4.401
2de graad	7.938	8.464	8.959	6.234	6.120	5.301	5.515	2.854	1.595
3de graad	2.791	1.932	2.143	1.708	1.689	970	1.099	3.089	4.894
4de graad	17	30	18	34	24	25	30	17	15
Onbekend/NVT	2.780	3.171	3.067	4.258	4.531	3.645	3.940	4.433	4.162
Subtotaal NIET-SNELHEID	19.833	21.963	24.284	23.673	22.106	18.074	19.577	17.250	15.067

Aantal (niet-snelheid) inbreuken : indeling per graad





VERKEERSINBREUKEN (autosnelwegen inbegrepen) : ALGEMEEN OVERZICHT

Vergelijking per maand voor het jaar 2023

	Jan	Feb	Maa	Apr	Mei	Jun	Jul	Aug	Sep	Okt	Nov	Dec	TOTAAL
TOTAAL AANTAL INBREUKEN	7.803	7.850	9.090	6.655	7.162	8.067	7.495	8.506	10.395	8.662	5.702	6.877	94.264
INBREUKEN PER THEMA	Jan	Feb	Maa	Apr	Mei	Jun	Jul	Aug	Sep	Okt	Nov	Dec	TOTAAL
Snelheid	6.656	6.522	7.750	5.580	5.597	6.685	6.496	7.464	8.983	7.249	4.668	5.547	79.197
Stilstaan en parkeren	89	122	165	55	150	87	54	44	174	196	62	129	1.327
GSM	142	201	180	146	274	125	86	98	135	206	136	119	1.848
Helm en beschermende kledij	5	4	9	13	10	37	14	16	16	7	3	5	139
Gordel en kinderzitje	39	38	49	31	59	59	28	36	65	65	43	45	557
Verkeerslichten	147	153	178	188	279	282	236	187	254	235	157	142	2.438
Wegcode (rest)	193	225	206	217	293	311	180	235	314	342	305	387	3.208
Alcohol	58	116	45	59	91	78	60	62	71	107	70	72	889
Drugs	42	62	43	50	43	23	42	37	38	36	40	80	536
Inschrijving	39	40	46	28	33	47	33	42	40	24	36	32	440
Rijbewijs	62	70	77	62	85	79	61	66	65	78	56	69	830
Technische eisen	267	253	244	156	192	172	166	159	190	78	61	199	2.137
Verzekering	31	29	51	28	20	33	25	35	22	19	29	30	352
Zwaar vervoer	18	10	22	19	26	30	9	18	12	10	24	11	209
Andere	15	5	15	22	10	16	4	4	12	7	9	9	128
Onbekend	0	0	10	1	0	3	1	3	4	3	3	1	29
INBREUKEN PER ZWAARTEGRAAD	Jan	Feb	Maa	Apr	Mei	Jun	Jul	Aug	Sep	Okt	Nov	Dec	TOTAAL
SNELHEID	Jan	Feb	Maa	Apr	Mei	Jun	Jul	Aug	Sep	Okt	Nov	Dec	TOTAAL
0-10 km/u te snel	5.592	5.325	5.878	4.405	4.483	5.164	5.190	6.129	7.462	5.982	3.927	4.648	64.185
11-20 km/u te snel	833	898	1.303	868	842	1.173	999	1.002	1.142	949	565	691	11.265
21-30 km/u te snel	157	185	336	200	162	231	194	239	274	193	103	131	2.405
31-40 km/u te snel	35	30	84	42	42	53	54	35	50	57	21	39	542
>40 km/u te snel	11	12	35	16	17	15	12	17	29	19	9	13	205
??? km/u te snel	28	72	114	49	51	49	47	42	26	49	43	25	595
Subtotaal SNELHEID	6.656	6.522	7.750	5.580	5.597	6.685	6.496	7.464	8.983	7.249	4.668	5.547	79.197
NIET-SNELHEID	Jan	Feb	Maa	Apr	Mei	Jun	Jul	Aug	Sep	Okt	Nov	Dec	TOTAAL
1ste graad	377	366	384	302	359	423	293	301	448	336	286	526	4.401
2de graad	137	135	161	92	160	158	95	113	161	133	128	122	1.595
3de graad	323	430	401	364	628	464	354	328	450	499	346	307	4.894
4de graad	1	1	5	1	3	0	0	1	0	2	0	1	15
Onbekend/NVT	309	396	389	316	415	337	257	299	353	443	274	374	4.162
Subtotaal NIET-SNELHEID	1.147	1.328	1.340	1.075	1.565	1.382	999	1.042	1.412	1.413	1.034	1.330	15.067

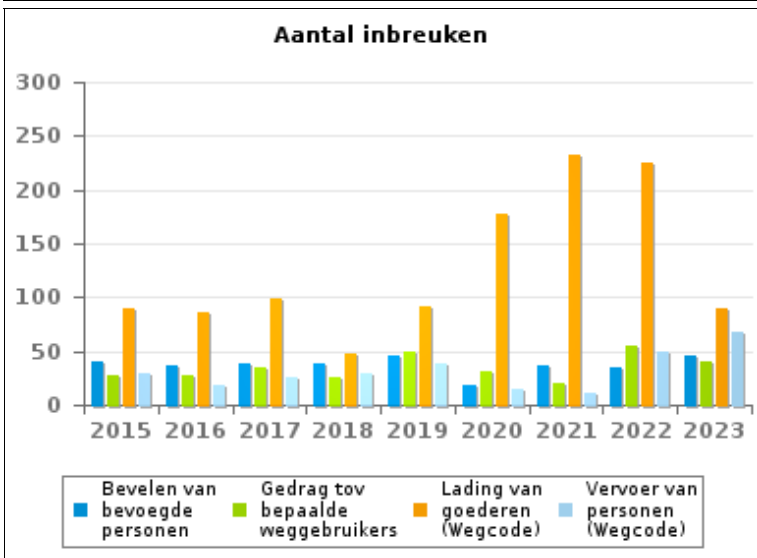
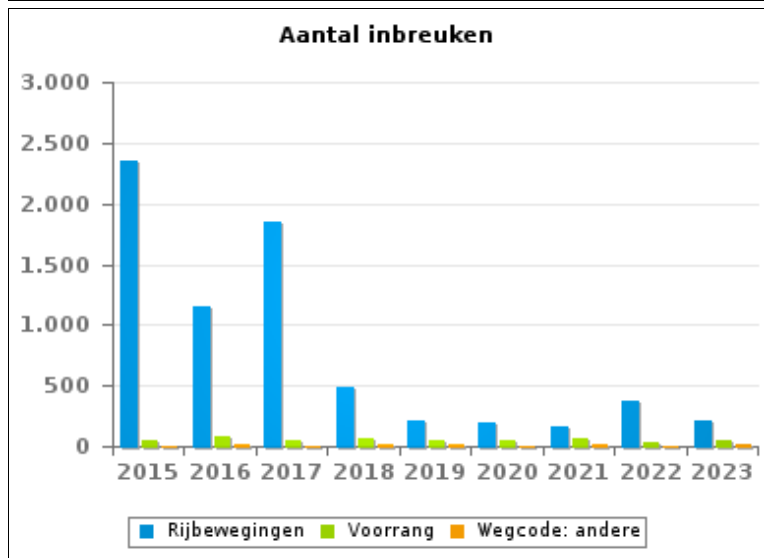
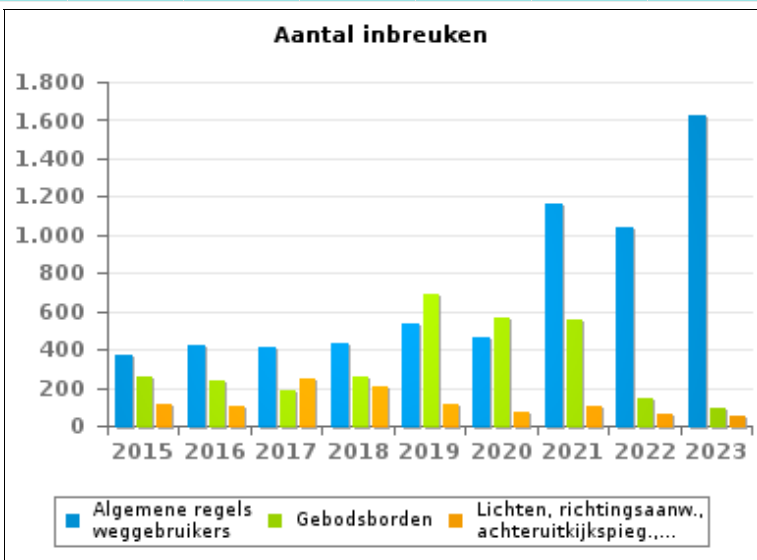
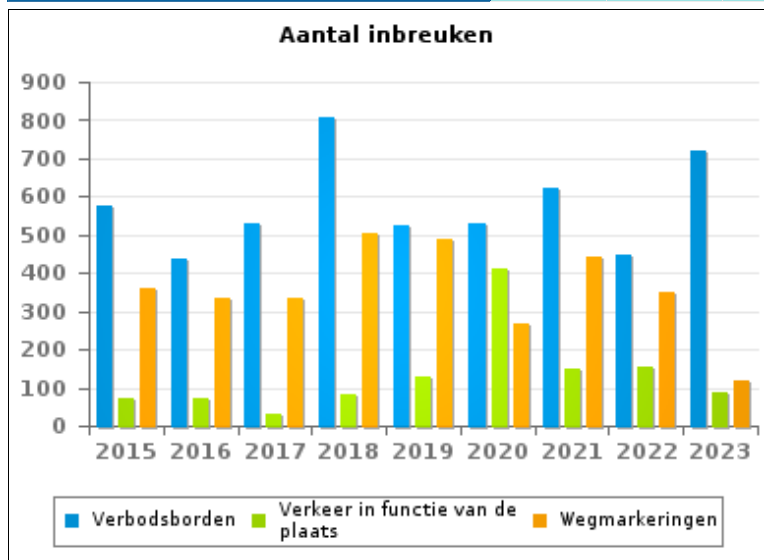


VERKEERSINBREUKEN (autosnelwegen inbegrepen) : ALGEMEEN OVERZICHT (DETAIL)

Vergelijking per jaar: 2015-2023

Wegcode(rest)

	2015	2016	2017	2018	2019	2020	2021	2022	2023
Rijbewegingen	2.345	1.158	1.853	490	215	187	161	378	207
Algemene regels weggebruikers	366	418	412	437	534	463	1.158	1.038	1.623
Verbodsborden	576	436	528	810	527	530	621	449	718
Wegmarkeringen	362	336	332	505	487	270	440	350	119
Gebodsborden	258	239	184	257	694	565	559	149	88
Verkeer in functie van de plaats	72	71	32	82	131	412	151	153	90
Lading van goederen (Wegcode)	90	86	98	48	92	177	232	225	89
Lichten, richtingsaanw., achteruitkijkspieg.,....	109	102	251	203	115	77	107	63	53
Voorrang	45	86	55	58	44	43	60	35	48
Bevelen van bevoegde personen	40	37	38	38	45	18	36	34	46
Gedrag tov bepaalde weggebruikers	28	28	35	26	50	31	21	55	41
Vervoer van personen (Wegcode)	30	18	26	30	38	15	11	49	68
Wegcode: andere	5	11	8	12	14	6	12	7	18
TOTAAL	4.326	3.026	3.852	2.996	2.986	2.794	3.569	2.985	3.208





VERKEERSINBREUKEN (autosnelwegen inbegrepen) : TOP 5

2023

Alle inbreuken

Thema	Wetsartikel	Aantal inbreuken	% (*)
Snelheid	Art. 11.2.1°.a). Buiten de bebouwde kommen is de snelheid beperkt tot 120 km per uur op de autosnelwegen [...].	20.503	21,75 %
Snelheid	[VI. Gew.:] Art. 11.2.1°- b). Buiten de bebouwde kommen is de snelheid beperkt tot 120 km per uur [...] op de openbare wegen verdeeld in vier of meer rijstroken waarvan er ten minste twee bestemd zijn voor iedere rijrichting, voor zover de rijrichtingen anders dan door wegmarkeringen gescheiden zijn [...]. De lagere snelheidsbeperkingen opgelegd door het verkeersbord C43 of voortvloeiend uit artikel 11.3. blijven van toepassing. Art. 5. De weggebruikers moeten de verkeerslichten, verkeersborden en wegmarkeringen in acht nemen wanneer deze regelmatig zijn naar de vorm, voldoende zichtbaar zijn en overeenkomstig de voorschriften van [...] [het algemeen] reglement [op de politie van het wegverkeer en van het gebruik van de openbare weg] zijn aangebracht. Art. 68.3. [...] Bord C43 [met de vermelding 70]: Vanaf het verkeersbord tot het volgend kruispunt [of verkeersbord C45], verbod te rijden met een grotere snelheid dan [70 km per uur] [...].	18.073	19,17 %
Snelheid	[VI. Gew.:] Art. 11.2.3°.b). Buiten de bebouwde kommen is de snelheid beperkt tot 70 km per uur op de andere openbare wegen.	17.213	18,26 %
Snelheid	[VI. Gew.:] Art. 11.1. Binnen de bebouwde kommen is de snelheid beperkt tot 50 km per uur [...].	6.195	6,57 %
Snelheid	[VI. Gew.:] Art. 11.2.3°- b). Buiten de bebouwde kommen is de snelheid beperkt tot 70 km per uur op de andere openbare wegen. Op sommige openbare wegen kan evenwel een lagere of hogere snelheidsbeperking opgelegd of toegelaten worden door het verkeersbord C43. De lagere snelheidsbeperkingen voortvloeiend uit artikel 11.3 blijven van toepassing. Art. 5. De weggebruikers moeten de [...] verkeersborden [...] in acht nemen wanneer deze regelmatig zijn naar de vorm, voldoende zichtbaar zijn en overeenkomstig de voorschriften van [...] [het algemeen] reglement [op de politie van het wegverkeer en van het gebruik van de openbare weg] zijn aangebracht. Art. 68.3. [...] Bord C43 [met de vermelding 50]: Vanaf het verkeersbord tot het volgend kruispunt [of verkeersbord C45], verbod te rijden met een grotere snelheid dan [50 km per uur] [...].	3.838	4,07 %



VERKEERSINBREUKEN (autosnelwegen inbegrepen) : TOP 5

2023

4de graadsinbreuken

Thema	Wetsartikel	Aantal inbreuken	% (*)
Wegcode (rest)	De overtreding op de hierna vermelde bepalingen wordt beschouwd als overtreding van 4de graad krachtens artikel 4.4° van KB 30-09-2005 : Art. 20.3.2°. Het is verboden zich op een overweg te begeven wanneer de rode knipperlichten branden.	3	0,00 %
Stilstaan en parkeren	De overtreding op de hierna vermelde bepalingen wordt beschouwd als overtreding van 4de graad krachtens artikel 4.6° van KB 30-09-2005 : Art. 24.a.1.3°. Het is verboden een voertuig te laten stilstaan of te laten parkeren op elke plaats waar het duidelijk een gevaar zou kunnen betekenen voor de andere weggebruikers of waar het hun onnodig zou kunnen hinderen, inzonderheid: op de overwegen.	2	0,00 %
Wegcode (rest)	Art. 4.1. De weggebruikers moeten onmiddellijk gevolg geven aan de bevelen van de bevoegde personen. Art. 4.2.2°. Als bevelen worden inzonderheid beschouwd: de arm of de armen horizontaal uitgestrekt, wat stoppen betekent voor de weggebruikers die naderen uit richtingen welke deze aangewezen door de arm of armen, dwarsen. Art. 4.1°. [...] zijn overtredingen van de vierde graad in de zin van artikel 29§1, eerste lid, van [...] [de] wet betreffende de politie over het wegverkeer, gecoördineerd op 16 maart 1968: de [...] bevelen negeren van een bevoegd persoon [vermeld in het artikel 4.2.2° van KB 01-12-1975].	2	0,00 %
Wegcode (rest)	Art. 4.1. De weggebruikers moeten onmiddellijk gevolg geven aan de bevelen van de bevoegde personen. Art. 4.2.3°. Als bevelen worden inzonderheid beschouwd: het overdwars zwaaien met een rood licht, wat stoppen betekent voor de bestuurders naar wie het licht gekeerd is. Art. 4.1°. [...] zijn overtredingen van de vierde graad in de zin van artikel 29§1, eerste lid, van [...] [de] wet betreffende de politie over het wegverkeer, gecoördineerd op 16 maart 1968: de [...] bevelen negeren van een bevoegd persoon [vermeld in het artikel 4.2.3° van KB 01-12-1975].	2	0,00 %
Wegcode (rest)	De overtreding op de hierna vermelde bepalingen wordt beschouwd als overtreding van 4de graad krachtens artikel 4.4° van KB 30-09-2005 : Art. 20.3.1°. Het is verboden zich op een overweg te begeven wanneer de slagbomen in beweging of gesloten zijn.	2	0,00 %
Wegcode (rest)	De overtreding op de hierna vermelde bepalingen wordt beschouwd als overtreding van 4de graad krachtens artikel 4.5° van KB 30-09-2005 : Art. 21.4.3° Op autosnelwegen is het verboden: achteruit te rijden of te rijden in de tegenovergestelde rijrichting.	2	0,00 %

(*) % ten opzichte van totaal aantal inbreuken



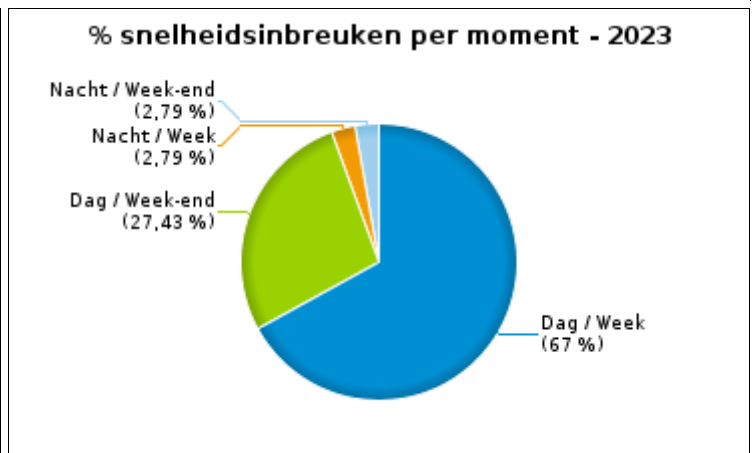
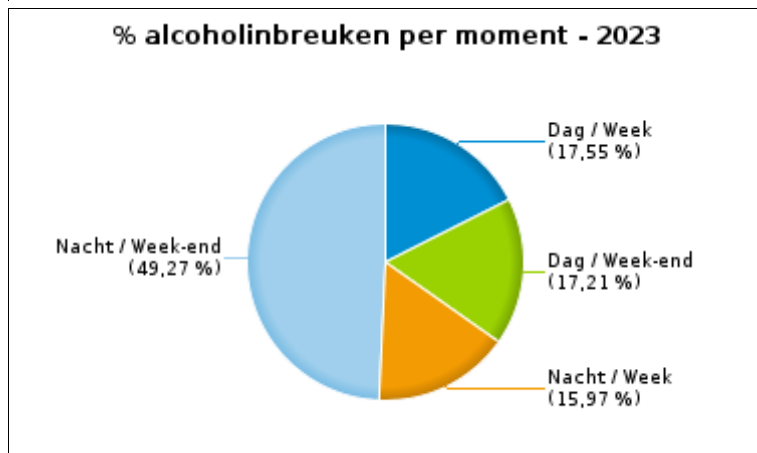
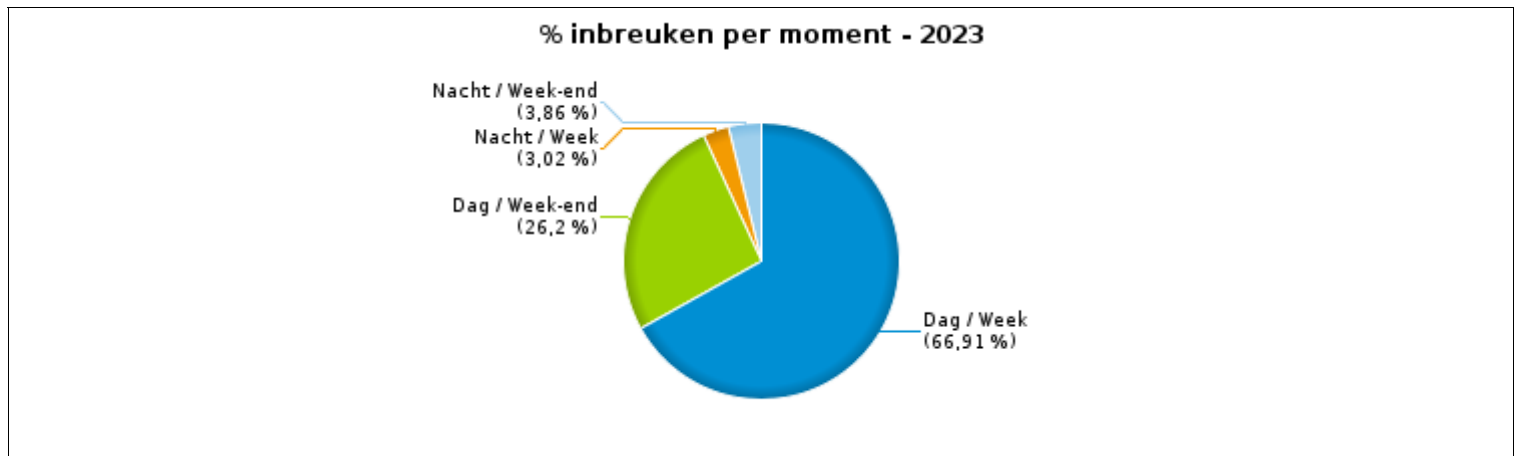
VERKEERSINBREUKEN (autosnelwegen inbegrepen) : MOMENT

Aantal inbreuken per moment van de week 2023

	Week			Week-end			TOTAAL
	Dag	Nacht	Subtotaal	Dag	Nacht	Subtotaal	
Snelheid	53.062	2.208	55.270	21.720	2.207	23.927	79.197
Stilstaan en parkeren	1.027	16	1.043	248	36	284	1.327
GSM	1.608	20	1.628	196	24	220	1.848
Helm en beschermende kledij	94	2	96	31	12	43	139
Gordel en kinderzitje	377	8	385	131	41	172	557
Verkeerslichten	1.635	117	1.752	523	163	686	2.438
Wegcode (rest)	2.120	121	2.241	738	229	967	3.208
Alcohol	156	142	298	153	438	591	889
Drugs	276	31	307	124	105	229	536
Inschrijving	292	14	306	104	30	134	440
Rijbewijs	431	59	490	180	160	340	830
Technische eisen	1.507	76	1.583	422	132	554	2.137
Verzekering	217	18	235	74	43	117	352
Zwaar vervoer	157	14	171	29	9	38	209
Andere	92	3	95	20	13	33	128
Onbekend	23	2	25	3	1	4	29
TOTAAL	63.074	2.851	65.925	24.696	3.643	28.339	94.264

Weekend: van vrijdag 22.00u tot maandag 06.00u
Week: van maandag 06.00u tot vrijdag 22.00u

Dag: van 06.00u tot 22.00u
Nacht: van 22.00u tot 06.00u





SNELHEIDSINBREUKEN (autosnelwegen inbegrepen) : PLAATS

2023

Diepenbeek

Straat	Huis nr	Km paal	0-10 km/u te snel	11-20 km/u te snel	21-30 km/u te snel	31-40 km/u te snel	>40 km/u te snel	??? km/u te snel	TOTAAL
A13-E313 Ri Antwerpen	*	78.1	685	273	54	13	1	0	1.026
A13-E313 Ri Antwerpen		81.2	54	24	2	0	0	0	80
A13-E313 Ri Antwerpen		81.1	21	24	5	0	0	0	50
A13-E313 Ri Antwerpen			16	6	0	0	0	3	25
A13-E313 Ri Antwerpen		78.3	0	0	0	0	0	1	1
A13-E313 Ri Antwerpen		79.0	0	0	0	0	0	1	1
A13-E313 Ri Antwerpen		80.9	0	1	0	0	0	0	1
A13-E313 Ri Antwerpen oprit 30 Diepenbeek			1	0	0	0	0	0	1
A13-E313 RICHTING ANTWERPEN	*	80.5	41	20	7	0	0	1	69
A13-E313 Ri Luik	*	80.5	63	25	7	0	0	2	97
A13-E313 Ri Luik			0	1	0	1	0	1	3
A13-E313 Ri Luik		80.2	0	0	0	0	0	2	2
A13-E313 Ri Luik		80.0	0	0	0	0	0	1	1
A13-E313 Ri Luik		80.1	0	0	0	0	0	1	1
A13-E313 Ri Luik		82.0	0	0	1	0	0	0	1
A13-E313 Ri Luik afrit 30 Diepenbeek			0	0	0	0	0	2	2
Boudewijnlaan			55	19	12	2	2	30	120
Boudewijnlaan	Z/N		0	0	0	0	0	2	2
Campuslaan			0	0	0	0	0	1	1
Ginderoverstraat	59		63	11	2	0	0	0	76
Ginderoverstraat			0	0	0	0	0	1	1
GINDEROVERSTRAAT RICHTING DIEPENBEEK	59		102	13	2	0	0	0	117
GINDEROVERSTRAAT RICHTING GENK	59		64	10	4	1	0	0	79
Grendelbaan	88		76	11	1	0	0	0	88
Grendelbaan	100		45	6	1	1	0	0	53
Grendelbaan	96		43	5	2	0	0	0	50
Grendelbaan	84		21	3	0	0	0	0	24
Grendelbaan	89		18	5	0	0	0	0	23



SNELHEIDSINBREUKEN (autosnelwegen inbegrepen) : PLAATS

2023

Diepenbeek

Straat	Huis nr	Km paal	0-10 km/u te snel	11-20 km/u te snel	21-30 km/u te snel	31-40 km/u te snel	>40 km/u te snel	??? km/u te snel	TOTAAL
Grendelbaan	109		16	4	0	0	1	0	21
Grendelbaan			16	2	0	0	0	1	19
Grendelbaan	111		10	1	1	0	0	0	12
Grendelbaan	66		2	1	0	0	0	0	3
GRENDALBAAN RICHTING BEVERST	88		20	2	0	0	0	0	22
GRENDALBAAN RICHTING BILZEN	100		105	14	5	1	0	0	125
GRENDALBAAN RICHTING BILZEN	123		26	3	3	0	0	0	32
GRENDALBAAN RICHTING BILZEN	109		21	2	0	0	0	0	23
GRENDALBAAN RICHTING DIEPENBEEK	100		60	10	1	0	0	0	71
GRENDALBAAN RICHTING DIEPENBEEK	109		10	2	1	0	0	0	13
GRENDALBAAN RICHTING DIEPENBEEK	123		8	1	1	0	0	0	10
GRENDALBAAN RICHTING DIEPENBEEK	88		7	1	0	0	0	0	8
Havenlaan			0	0	0	0	0	2	2
Industrielaan			0	0	0	0	0	2	2
Industrielaan	7		0	0	0	0	0	1	1
Kabergheidestraat			0	0	0	0	0	1	1
N702 Hasselt (R70) - Genk (Industriegebied)		4.1	542	296	111	26	4	0	979
N702 Hasselt (R70) - Genk (Industriegebied)		7.4	95	19	6	0	0	0	120
N702 Hasselt (R70) - Genk (Industriegebied)		6.8	49	14	2	0	0	0	65
N702 Hasselt (R70) - Genk (Industriegebied)		6.1	0	0	0	0	0	1	1
N702 Hasselt (R70) - Genk (Industriegebied)		8.7	0	0	0	0	0	1	1
N702 RICHTING GENK		4.1	74	55	29	5	0	0	163
N76 NIEUWSTRAAT RICHTING KORTESSEM	119		35	10	1	0	0	0	46
N76 Richting Borgloon		17.0	112	23	4	0	1	0	140
N76 Richting Borgloon			0	0	0	0	0	1	1
N76 RICHTING GENK		15.9	39	8	0	0	0	0	47
N76 Richting Hamont		16.2	23	5	2	0	0	0	30
N76 RICHTING HASSELT		15.9	295	20	9	4	1	0	329



SNELHEIDSINBREUKEN (autosnelwegen inbegrepen) : PLAATS

2023

Diepenbeek

Straat	Huis nr	Km paal	0-10 km/u te snel	11-20 km/u te snel	21-30 km/u te snel	31-40 km/u te snel	>40 km/u te snel	??? km/u te snel	TOTAAL
N76 RICHTING KORTESSEM, PASTORIJSTRAAT		15.9	1.233	99	20	9	2	0	1.363
Nieuwstraat			807	136	24	7	3	4	981
Nieuwstraat	214		138	40	13	3	1	0	195
Nieuwstraat	233		101	19	7	4	2	0	133
Nieuwstraat	204		81	23	4	0	0	0	108
Nieuwstraat	146		61	6	3	0	0	0	70
Nieuwstraat	231		23	5	0	0	0	0	28
Nieuwstraat	210		16	7	0	1	0	0	24
Nieuwstraat	135		1	0	1	0	0	0	2
Nieuwstraat	220		0	0	0	0	0	1	1
NIEUWSTRAAT RICHTING DIEPENBEEK		17	147	39	10	1	0	0	197
NIEUWSTRAAT RICHTING DIEPENBEEK		17.0	154	31	7	3	0	0	195
NIEUWSTRAAT RICHTING DIEPENBEEK		17.1	54	13	1	0	0	0	68
NIEUWSTRAAT RICHTING GENK		17	201	60	30	2	0	0	293
NIEUWSTRAAT RICHTING GENK		17.1	97	26	9	2	0	0	134
NIEUWSTRAAT RICHTING GENK	210		42	13	7	0	0	0	62
NIEUWSTRAAT RICHTING GENK	150		33	5	1	0	0	0	39
NIEUWSTRAAT RICHTING GENK	169		30	3	1	0	0	0	34
NIEUWSTRAAT RICHTING KORTESSEM		17	458	118	22	4	1	0	603
NIEUWSTRAAT RICHTING KORTESSEM	233		76	17	3	2	0	0	98
NIEUWSTRAAT RICHTING KORTESSEM		17.1	33	10	0	0	0	0	43
NIEUWSTRAAT RICHTING KORTESSEM	210		28	8	0	1	0	0	37
ONDERWIJSLAAN RICHTING DIEPENBEEK	98		20	9	0	0	0	0	29
ONDERWIJSLAAN RICHTING GENK	98		11	1	0	0	0	0	12
Rozendaal			0	0	0	0	0	2	2
Steenweg	187		83	13	2	0	0	0	98
Steenweg	184		53	6	3	0	0	0	62
Steenweg	98		46	3	1	0	0	0	50



SNELHEIDSINBREUKEN (autosnelwegen inbegrepen) : PLAATS

2023

Diepenbeek

Straat	Huis nr	Km paal	0-10 km/u te snel	11-20 km/u te snel	21-30 km/u te snel	31-40 km/u te snel	>40 km/u te snel	??? km/u te snel	TOTAAL
Steenweg	225		39	2	0	0	0	0	41
Steenweg	154		25	3	0	0	0	0	28
Steenweg	170		24	1	1	0	0	0	26
Steenweg	150		23	2	0	0	0	0	25
Steenweg	169		18	3	2	0	0	0	23
Steenweg	164		15	2	0	0	0	0	17
Steenweg	227		11	3	1	0	0	0	15
Steenweg	83		13	2	0	0	0	0	15
Steenweg	195		2	1	0	0	0	0	3
STEENWEG RICHTING BEVERST	154		53	9	1	0	0	0	63
STEENWEG RICHTING BILZEN	187		37	5	0	0	0	0	42
STEENWEG RICHTING DIEPENBEEK	148		22	1	0	0	0	0	23
STEENWEG RICHTING DIEPENBEEK	187		18	3	1	1	0	0	23
STEENWEG RICHTING DIEPENBEEK	36		11	3	0	0	0	0	14
STEENWEG RICHTING DIEPENBEEK	98		6	0	1	0	0	0	7
STEENWEG RICHTING HASSELT	154		61	10	1	0	0	0	72
STEENWEG RICHTING HASSELT	148		19	0	0	0	0	0	19
STEENWEG RICHTING HASSELT	36		11	1	0	0	0	0	12
STEENWEG RICHTING HASSELT	98		9	2	1	0	0	0	12
Toekomststraat			0	0	0	0	0	2	2
Universiteitslaan			0	0	1	0	1	7	9
Verbindingslaan			0	0	0	0	0	2	2
Wijkstraat	37		91	12	2	0	0	0	105
Wijkstraat	24		29	9	0	0	0	0	38
TOTAAL			7.497	1.734	457	94	20	77	9.879

Halen



SNELHEIDSINBREUKEN (autosnelwegen inbegrepen) : PLAATS

2023

Halen

Straat	Huis nr	Km paal	0-10 km/u te snel	11-20 km/u te snel	21-30 km/u te snel	31-40 km/u te snel	>40 km/u te snel	??? km/u te snel	TOTAAL
A2-E314 Ri Heerlen (NL)	*	49.4	277	52	11	1	0	2	343
A2-E314 Ri Heerlen (NL)		49.4	36	20	5	0	2	1	64
A2-E314 Ri Heerlen (NL)			10	11	2	1	0	3	27
A2-E314 Ri Heerlen (NL)		49.2	0	1	0	0	0	0	1
A2-E314 Ri Heerlen (NL)		49.6	1	0	0	0	0	0	1
A2-E314 Ri Heerlen (NL) oprit 25 Halen			1	0	0	0	0	0	1
A2-E314 Ri Leuven		51.30	7.963	773	153	36	17	0	8.942
A2-E314 Ri Leuven			0	0	1	2	0	0	3
Diestersteenweg	49		60	12	5	0	0	0	77
Diestersteenweg	85		0	1	0	0	0	0	1
DIESTERSTEENWEG RICHTING DIEST	69		51	12	2	0	0	0	65
DIESTERSTEENWEG RICHTING DIEST	85		50	14	1	0	0	0	65
DIESTERSTEENWEG RICHTING DIEST	100		38	9	5	2	0	0	54
DIESTERSTEENWEG RICHTING DIEST	49		32	10	0	0	0	0	42
DIESTERSTEENWEG RICHTING DIEST	42		33	5	2	0	0	0	40
DIESTERSTEENWEG RICHTING DIEST	55		21	8	3	0	0	0	32
DIESTERSTEENWEG RICHTING DIEST	52		19	6	0	0	0	0	25
DIESTERSTEENWEG RICHTING DIEST	21		7	2	1	0	0	0	10
DIESTERSTEENWEG RICHTING HALEN	49		58	21	1	0	0	0	80
DIESTERSTEENWEG RICHTING HALEN	42		55	8	0	0	0	0	63
DIESTERSTEENWEG RICHTING HALEN	85		47	9	1	0	1	0	58
DIESTERSTEENWEG RICHTING HALEN	55		43	4	2	1	0	0	50
DIESTERSTEENWEG RICHTING HALEN	100		36	9	4	0	0	0	49
DIESTERSTEENWEG RICHTING HALEN	84		18	15	2	0	0	0	35
DIESTERSTEENWEG RICHTING HALEN	21		26	4	0	0	0	0	30
DIESTERSTEENWEG RICHTING HERK DE STAD	52		24	4	0	0	0	0	28
DIESTERSTEENWEG RICHTING STAATSBAAN	84		28	10	2	0	0	0	40
Ertsenrijkstraat	5		99	48	4	0	0	0	151



SNELHEIDSINBREUKEN (autosnelwegen inbegrepen) : PLAATS

2023

Halen

Straat	Huis nr	Km paal	0-10 km/u te snel	11-20 km/u te snel	21-30 km/u te snel	31-40 km/u te snel	>40 km/u te snel	??? km/u te snel	TOTAAL
ERTSENRIJKSTRAAT RICHTING GEETBETS	61		16	3	0	0	0	0	19
ERTSENRIJKSTRAAT RICHTING HALEN	61	13.6	9	2	0	0	0	0	11
Generaal de Wittestraat			0	0	0	0	0	1	1
Kolenbergstraat			0	0	0	0	2	1	3
Liebroekstraat	57		465	113	19	2	0	0	599
Liebroekstraat	32		24	3	0	0	0	0	27
LIEBROEKSTRAAT RICHTING BEKKEVOORT	32		81	10	1	0	0	0	92
LIEBROEKSTRAAT RICHTING HALEN	34		122	21	5	0	0	0	148
LIEBROEKSTRAAT RICHTING HALEN	57		40	8	1	0	0	0	49
LIEBROEKSTRAAT RICHTING KAUWPLASSTRAAT	57		32	8	2	0	0	0	42
LIEBROEKSTRAAT RICHTING KAUWPLASSTRAAT	32		30	8	0	0	0	0	38
LIEBROEKSTRAAT RICHTING LINKHOUT	49		50	7	3	0	0	0	60
LIEBROEKSTRAAT RICHTING LOKSBERGEN	34		59	7	1	0	0	0	67
LIEBROEKSTRAAT RICHTING LOKSBERGEN	49		25	6	1	0	0	0	32
LIEBROEKSTRAAT RICHTING STAATSBAAN	32		16	2	0	0	0	0	18
LIEBROEKSTRAAT RICHTING ZELEM	32		99	19	6	0	1	0	125
Lindestraat	42		20	6	0	0	0	0	26
Lindestraat	96		16	1	0	0	0	0	17
Meldertsestraat	53		58	19	3	0	0	0	80
Mosstraat	13		0	0	0	0	0	1	1
Staatsbaan			140	16	8	1	0	1	166
Staatsbaan	30		27	8	0	1	0	0	36
Staatsbaan	110		0	0	0	0	0	1	1
STAATSBAAN (N2) RICHTING DIEST		54.4	141	33	5	2	0	0	181
STAATSBAAN (N2) RICHTING HERK DE STAD		54.4	120	14	1	1	1	0	137
STAATSBAAN RICHTING DIEST	30		100	21	1	1	0	0	123
STAATSBAAN RICHTING DIEST		55.2	51	10	1	1	1	0	64
STAATSBAAN RICHTING DIEST	33		45	7	3	0	0	0	55



SNELHEIDSINBREUKEN (autosnelwegen inbegrepen) : PLAATS

2023

Halen

Straat	Huis nr	Km paal	0-10 km/u te snel	11-20 km/u te snel	21-30 km/u te snel	31-40 km/u te snel	>40 km/u te snel	??? km/u te snel	TOTAAL
STAATSBAAN RICHTING DIEST		55.0	33	4	3	0	0	0	40
STAATSBAAN RICHTING HALEN		54.7	36	8	2	0	0	0	46
STAATSBAAN RICHTING HASSELT	30		50	7	4	0	0	0	61
STAATSBAAN RICHTING HASSELT	546		36	5	0	1	0	0	42
STAATSBAAN RICHTING HASSELT	33		38	2	0	0	0	0	40
Stationsstraat	47		41	7	1	0	0	0	49
Stationsstraat	79		7	0	0	0	0	0	7
STATIONSSTRAAT RICHTING HALEN	47		18	4	0	0	0	0	22
STATIONSSTRAAT RICHTING HALENSESTRAAT	74		13	2	0	0	0	0	15
STATIONSSTRAAT RICHTING LUMMEN	47		16	5	1	0	0	0	22
STATIONSSTRAAT RICHTING MELDERT	70		20	6	1	1	0	0	28
STATIONSSTRAAT RICHTING MELDERTSEBAAN	74		15	1	0	0	0	0	16
STATIONSSTRAAT RICHTING ZELEM	70		17	2	2	0	0	0	21
van Zurpeledijk			0	0	0	0	0	1	1
TOTAAL			11.159	1.473	282	54	25	12	13.005

Hasselt

Straat	Huis nr	Km paal	0-10 km/u te snel	11-20 km/u te snel	21-30 km/u te snel	31-40 km/u te snel	>40 km/u te snel	??? km/u te snel	TOTAAL
A13-E313 Ri Antwerpen	*	75.3	27	51	6	1	0	3	88
A13-E313 Ri Antwerpen			0	3	3	0	1	4	11
A13-E313 Ri Antwerpen		68.0	0	0	0	1	0	2	3
A13-E313 Ri Antwerpen		71.6	1	0	0	0	0	0	1
A13-E313 Ri Antwerpen		76.0	0	0	0	0	0	1	1
A13-E313 Ri Antwerpen afrit 28 Hasselt-Zuid			0	0	0	1	0	0	1
A13-E313 Richting Antwerpen Onechte parking (28)			0	0	0	0	0	1	1
A13-E313 Ri Luik	*	68.6	2.277	803	171	29	17	2	3.299
A13-E313 Ri Luik			0	5	5	1	0	11	22



SNELHEIDSINBREUKEN (autosnelwegen inbegrepen) : PLAATS

2023

Hasselt

Straat	Huis nr	Km paal	0-10 km/u te snel	11-20 km/u te snel	21-30 km/u te snel	31-40 km/u te snel	>40 km/u te snel	??? km/u te snel	TOTAAL
A13-E313 Ri Luik		68.0	0	0	0	0	0	2	2
A13-E313 Ri Luik		67.0	0	0	0	0	0	1	1
A13-E313 Ri Luik		73.0	0	0	0	1	0	0	1
A13-E313 Ri Luik		77.0	0	0	0	0	0	1	1
A13-E313 Ri Luik oprit 29 Hasselt-Oost			0	0	0	0	0	1	1
Badderijstraat			0	0	0	0	0	1	1
Biezenstraat			0	0	0	0	0	1	1
Boerenkrijgsingel			0	0	0	0	0	1	1
Congostraat			0	0	0	0	0	1	1
Diepenbekerweg			0	0	0	0	0	1	1
DIEPSTRAAT RICHTING HASSELT	79		836	56	20	3	0	0	915
Diestersteenweg			213	22	8	2	1	8	254
Diestersteenweg	300		48	13	1	0	1	0	63
Diestersteenweg	412		56	4	2	0	0	0	62
Diestersteenweg	286		41	1	1	0	0	0	43
Diestersteenweg	310		27	7	2	0	0	0	36
Diestersteenweg	298		29	5	0	0	0	0	34
Diestersteenweg	423		30	2	1	0	0	0	33
Diestersteenweg	302		26	4	0	0	0	0	30
Diestersteenweg	284		25	3	1	0	0	0	29
Diestersteenweg	288		18	1	1	0	0	0	20
Diestersteenweg	417		14	3	0	0	0	0	17
Diestersteenweg	296		14	0	0	0	0	0	14
Diestersteenweg	312		5	0	0	0	0	0	5
Diestersteenweg	403		2	0	0	0	0	0	2
DIESTERSTEENWEG RICHTING DIEST	304		19	3	1	1	0	0	24
DIESTERSTEENWEG RICHTING DIEST	412		14	3	0	0	0	0	17
DIESTERSTEENWEG RICHTING HASSELT	304		33	9	2	0	1	0	45



SNELHEIDSINBREUKEN (autosnelwegen inbegrepen) : PLAATS

2023

Hasselt

Straat	Huis nr	Km paal	0-10 km/u te snel	11-20 km/u te snel	21-30 km/u te snel	31-40 km/u te snel	>40 km/u te snel	??? km/u te snel	TOTAAL
DIESTERSTEENWEG RICHTING HASSELT	412		19	3	0	0	0	0	22
DIESTERSTEENWEG RICHTING HERK-DE-STAD	223		4	1	0	0	0	0	5
Elfde-Liniestraat	Z/N		0	0	0	0	0	1	1
Elfde-Liniestraat			0	0	0	0	0	1	1
Gelatineboulevard			0	0	0	0	0	2	2
Genkersteenweg	333		469	52	12	3	1	0	537
Genkersteenweg	445		327	52	11	8	2	0	400
Genkersteenweg	245		146	16	3	3	0	0	168
Genkersteenweg			131	20	3	0	1	5	160
Genkersteenweg		3.7	100	16	3	0	0	0	119
Genkersteenweg	390		44	8	0	0	0	0	52
Genkersteenweg	251		43	5	0	2	1	0	51
Genkersteenweg	460		37	3	4	0	0	0	44
Genkersteenweg	405		28	4	0	0	0	0	32
Genkersteenweg	331		26	2	1	0	0	0	29
Genkersteenweg	422		17	2	0	0	0	0	19
Genkersteenweg	256		14	3	0	0	0	0	17
Genkersteenweg	243		11	4	1	0	0	0	16
Genkersteenweg	419		14	1	0	0	0	0	15
Genkersteenweg	254		7	0	0	0	0	0	7
Genkersteenweg	127		2	1	2	0	0	0	5
GENKERSTEENWEG RICHTING GENK	333		146	15	4	1	0	0	166
GENKERSTEENWEG RICHTING GENK	445		95	18	4	2	0	0	119
GENKERSTEENWEG RICHTING GENK	409		30	2	0	0	0	0	32
GENKERSTEENWEG RICHTING GENK	451		12	2	0	0	0	0	14
GENKERSTEENWEG RICHTING HASSELT	333		123	21	8	1	0	0	153
GENKERSTEENWEG RICHTING HASSELT	445		93	18	8	1	0	0	120
GENKERSTEENWEG RICHTING HASSELT	409		30	6	0	0	0	0	36



SNELHEIDSINBREUKEN (autosnelwegen inbegrepen) : PLAATS

2023

Hasselt

Straat	Huis nr	Km paal	0-10 km/u te snel	11-20 km/u te snel	21-30 km/u te snel	31-40 km/u te snel	>40 km/u te snel	??? km/u te snel	TOTAAL
GENKERSTEENWEG RICHTING HASSELT	451		19	6	0	0	0	0	25
Gouverneur Verwilghensingel			0	0	0	0	0	7	7
GOUVERNEUR VERWILGHENSINGEL RICHTING ELFDE LINIEST		1.3	1.451	136	15	5	0	0	1.607
GROTE ROOST RICHTING SINT-LAMBRECHTS-HERK	8		17	9	2	0	0	0	28
GROTE ROOST RICHTING STEVOORT	8		15	5	2	0	0	0	22
Guffenslaan			0	0	0	0	0	6	6
Hassaluthdreef			0	0	0	0	0	2	2
Hasseltse dreef	79		331	28	3	1	0	0	363
Hasseltse dreef	23		33	5	0	1	0	0	39
Hasseltse dreef	25		18	0	0	0	0	0	18
Hasseltse dreef	65		13	2	0	0	0	0	15
Hasseltse dreef			0	0	0	0	0	1	1
HASSELTSE DREEF RICHTING HASSELT	79		65	4	0	0	0	0	69
HASSELTSE DREEF RICHTING HASSELT	108		28	2	0	0	0	0	30
HASSELTSE DREEF RICHTING HASSELT	25		13	4	1	0	0	0	18
HASSELTSE DREEF RICHTING STEVOORT	108		14	3	0	0	0	0	17
HASSELTSE DREEF RICHTING STEVOORT	79		17	0	0	0	0	0	17
HASSELTSE DREEF RICHTING STEVOORT	25		5	0	0	0	0	0	5
Hazelarenlaan			0	0	0	0	0	1	1
Hendrik van Veldekesingel			0	0	0	0	0	2	2
Herkenrodesingel			0	0	0	0	0	16	16
Kempische steenweg			795	102	23	8	7	25	960
Kempische steenweg	524		633	30	4	0	1	0	668
Kempische steenweg	505		423	86	15	2	1	0	527
Kempische steenweg	511		286	50	9	2	0	0	347
Kempische steenweg	517		127	28	7	2	1	0	165
Kempische steenweg	509		135	22	1	0	1	0	159



SNELHEIDSINBREUKEN (autosnelwegen inbegrepen) : PLAATS

2023

Hasselt

Straat	Huis nr	Km paal	0-10 km/u te snel	11-20 km/u te snel	21-30 km/u te snel	31-40 km/u te snel	>40 km/u te snel	??? km/u te snel	TOTAAL
Kempische steenweg	386		113	15	4	0	0	0	132
Kempische steenweg	529		111	12	4	0	0	0	127
Kempische steenweg	501		83	12	2	0	0	0	97
Kempische steenweg	578		57	16	2	0	0	1	76
Kempische steenweg	519		54	5	2	0	0	0	61
Kempische steenweg	256		57	2	0	0	0	0	59
Kempische steenweg	237		40	6	0	0	0	0	46
Kempische steenweg	258		34	2	0	0	0	0	36
Kempische steenweg	394		25	1	0	0	0	0	26
Kempische steenweg	396		16	1	0	0	1	0	18
Kempische steenweg	159		15	1	0	0	0	0	16
Kempische steenweg	248		11	0	0	0	0	0	11
Kempische steenweg	284		11	0	0	0	0	0	11
Kempische steenweg	376		8	0	0	0	0	0	8
Kempische steenweg	543		0	0	0	0	0	1	1
Kempische steenweg	Z/N		0	0	0	0	0	1	1
Kempische steenweg	ZN		0	0	0	0	0	1	1
KEMPISCHE STEENWEG RICHTING HASSELT	256		21	1	0	0	0	0	22
KEMPISCHE STEENWEG RICHTING HASSELT	248		13	2	0	0	0	0	15
KEMPISCHE STEENWEG RICHTING ZONHOVEN	511		1.105	187	43	5	1	0	1.341
KEMPISCHE STEENWEG RICHTING ZONHOVEN	517		557	98	15	5	0	0	675
KEMPISCHE STEENWEG RICHTING ZONHOVEN	509		339	53	11	2	0	0	405
KEMPISCHE STEENWEG RICHTING ZONHOVEN	529		186	45	12	3	0	0	246
KEMPISCHE STEENWEG RICHTING ZONHOVEN	505		157	26	7	1	2	0	193
Kiewitstraat			0	0	0	0	0	5	5
Kieselstraat			0	0	0	0	0	1	1
Kleine Breemstraat			0	0	0	1	1	1	3
Kolmenstraat	126		144	28	5	1	0	0	178



SNELHEIDSINBREUKEN (autosnelwegen inbegrepen) : PLAATS

2023

Hasselt

Straat	Huis nr	Km paal	0-10 km/u te snel	11-20 km/u te snel	21-30 km/u te snel	31-40 km/u te snel	>40 km/u te snel	??? km/u te snel	TOTAAL
Kolmenstraat	37		102	44	4	0	0	0	150
Kolmenstraat	7		0	0	0	0	0	1	1
Kolonel Dusartplein			0	0	0	0	0	3	3
Koning Boudewijnlaan			0	0	0	0	0	9	9
Koningin Astridlaan			0	0	0	0	0	1	1
Kuringenstraat			0	0	0	0	0	1	1
Kuringersteenweg	450		643	76	5	3	1	0	728
Kuringersteenweg	292		221	61	8	4	2	0	296
Kuringersteenweg	295		184	69	12	2	2	0	269
Kuringersteenweg	448		125	19	3	0	0	0	147
Kuringersteenweg	434		103	8	5	0	0	0	116
Kuringersteenweg	444		84	5	0	0	0	0	89
Kuringersteenweg	325		56	11	2	0	0	0	69
Kuringersteenweg	454		58	9	0	0	0	0	67
Kuringersteenweg	440		54	6	1	0	0	0	61
Kuringersteenweg	300		40	10	3	0	0	0	53
Kuringersteenweg	436		41	1	1	0	0	0	43
Kuringersteenweg	442		23	10	1	0	0	0	34
Kuringersteenweg	121		19	0	0	0	0	0	19
Kuringersteenweg	452		16	2	0	0	0	0	18
Kuringersteenweg			0	0	0	0	0	6	6
Kuringersteenweg	390		0	0	0	0	0	1	1
KURINGERSTEENWEG RICHTING HASSELT	300		469	130	17	4	0	0	620
KURINGERSTEENWEG RICHTING HASSELT	450		417	36	10	3	1	0	467
KURINGERSTEENWEG RICHTING HASSELT	304		168	54	4	0	0	0	226
KURINGERSTEENWEG RICHTING HASSELT	444		190	19	4	1	0	0	214
KURINGERSTEENWEG RICHTING HASSELT	436		140	12	1	0	0	0	153
KURINGERSTEENWEG RICHTING HASSELT	434		91	10	2	1	1	0	105



SNELHEIDSINBREUKEN (autosnelwegen inbegrepen) : PLAATS

2023

Hasselt

Straat	Huis nr	Km paal	0-10 km/u te snel	11-20 km/u te snel	21-30 km/u te snel	31-40 km/u te snel	>40 km/u te snel	??? km/u te snel	TOTAAL
KURINGERSTEENWEG RICHTING HASSELT	454		55	8	0	0	0	0	63
KURINGERSTEENWEG RICHTING HASSELT	343		53	7	0	0	0	0	60
Langvennestraat			0	0	0	0	0	1	1
Leopoldplein			0	0	0	0	0	2	2
Leopoldplein	0		0	0	0	0	0	1	1
Luikersteenweg	414		671	84	16	0	1	0	772
Luikersteenweg	404		428	45	10	0	0	0	483
Luikersteenweg	599		133	19	2	0	1	0	155
Luikersteenweg	408		54	7	0	0	0	0	61
Luikersteenweg	611		32	4	2	0	0	0	38
Luikersteenweg	153		28	0	1	0	0	0	29
Luikersteenweg	165		25	1	0	0	0	0	26
Luikersteenweg			21	4	0	0	0	1	26
Luikersteenweg	330		19	6	0	0	0	0	25
Luikersteenweg	581		21	2	0	0	0	0	23
Luikersteenweg	631		15	0	0	0	0	0	15
Luikersteenweg	637		12	0	1	0	0	0	13
Luikersteenweg	328		12	0	0	0	0	0	12
Luikersteenweg	138		9	1	0	0	0	0	10
Luikersteenweg	148		10	0	0	0	0	0	10
Luikersteenweg	157		10	0	0	0	0	0	10
Luikersteenweg	769		5	0	0	0	0	0	5
Luikersteenweg	791		2	2	0	0	0	0	4
LUIKERSTEENWEG RICHTING HASSELT	414		64	14	3	3	0	0	84
LUIKERSTEENWEG RICHTING HASSELT	609		10	0	0	0	0	0	10
LUIKERSTEENWEG RICHTING HASSELT	404		7	2	0	0	0	0	9
LUIKERSTEENWEG RICHTING HASSELT CENTRUM	152		14	1	0	0	0	0	15
LUIKERSTEENWEG RICHTING KORTESSEM	414		135	14	4	1	0	0	154



SNELHEIDSINBREUKEN (autosnelwegen inbegrepen) : PLAATS

2023

Hasselt

Straat	Huis nr	Km paal	0-10 km/u te snel	11-20 km/u te snel	21-30 km/u te snel	31-40 km/u te snel	>40 km/u te snel	??? km/u te snel	TOTAAL
LUIKERSTEENWEG RICHTING KORTESSEM	404		45	8	1	1	0	0	55
LUIKERSTEENWEG RICHTING KORTESSEM	609		14	1	0	0	0	0	15
LUIKERSTEENWEG RICHTING KORTESSEM	152		10	0	0	0	0	0	10
Lummense Kiezel			0	0	0	0	0	1	1
Manteliusstraat			0	0	0	0	0	3	3
Martelarenlaan			0	0	0	0	0	4	4
Meldertstraat			0	0	0	0	0	1	1
Monseigneur Broekxplein			0	0	0	0	0	1	1
Muggebeekstraat			0	0	0	0	0	1	1
Muntelbeekstraat			0	0	0	0	0	2	2
N2 DIESTERSTEENWEG RICHTING DIEST		66.3	96	12	6	4	0	0	118
N702 Hasselt (R70) - Genk (Industriegebied)			0	0	0	0	0	2	2
N722 Hasselt (N80) - Sint-Truiden (N80)			0	0	0	0	0	1	1
N74 KEMPISCHE STEENWEG RICHTING HASSELT		3.4	503	31	6	4	1	0	545
N74 Richting Eindhoven (NI)			0	0	0	0	0	1	1
N74 Richting Hasselt		4.0	121	23	5	0	1	0	150
N74 Richting Hasselt			0	0	0	0	0	1	1
N74 RICHTING HASSELT, TULPINSTRAAT		3.4	3.983	269	46	16	8	0	4.322
N75 Richting Dilsen		1.7	6	0	0	0	0	0	6
N80 Richting Hasselt			0	0	0	0	0	1	1
N80 Richting Namur		4.1	1.504	131	27	10	2	0	1.674
N80 Richting Namur			0	0	0	0	0	1	1
Oude Luikerbaan			0	0	0	0	0	2	2
Oude Spoorbaan			0	0	0	0	0	1	1
OVERDEMERSTRAAT RICHTING ZONHOVEN	36		1.075	39	3	0	0	0	1.117
Paalsteenstraat			0	0	0	0	0	1	1
Prins-Bisschopssingel			0	0	0	0	0	1	1
R71 Binnenring		9.0	534	265	88	16	4	0	907



SNELHEIDSINBREUKEN (autosnelwegen inbegrepen) : PLAATS

2023

Hasselt

Straat	Huis nr	Km paal	0-10 km/u te snel	11-20 km/u te snel	21-30 km/u te snel	31-40 km/u te snel	>40 km/u te snel	??? km/u te snel	TOTAAL
R71 Buitenring		1.3	312	18	5	1	0	0	336
R71 Buitenring		9.0	0	0	0	0	0	1	1
R71 GOUVERNEUR VERWILGHENSINGEL RICHTING ELFDE LIN		1.3	82	13	2	0	1	0	98
Research Campus	Z/N		0	0	0	0	0	1	1
Runkstersteenweg	397		0	0	0	0	0	1	1
Runkstersteenweg			0	0	0	0	0	1	1
Schabbestraat			0	0	0	0	0	1	1
Scheepvaartlaan			0	0	0	0	0	1	1
Sint-Katarinaplein	Z/N		0	0	0	0	0	1	1
Sint-Truidersteenweg	551		290	27	5	1	0	0	323
Sint-Truidersteenweg	418		160	22	1	0	0	0	183
Sint-Truidersteenweg	539		150	22	3	0	0	0	175
Sint-Truidersteenweg	543		136	8	2	0	0	0	146
Sint-Truidersteenweg	549		115	10	0	0	0	0	125
Sint-Truidersteenweg	547		109	9	0	0	0	0	118
Sint-Truidersteenweg	447		109	8	0	0	0	0	117
Sint-Truidersteenweg	533		85	15	0	0	0	0	100
Sint-Truidersteenweg	541		93	4	1	0	0	0	98
Sint-Truidersteenweg	537		86	6	0	1	0	0	93
Sint-Truidersteenweg	473		62	4	0	0	0	0	66
Sint-Truidersteenweg	475		57	6	0	0	0	0	63
Sint-Truidersteenweg	176		56	3	1	0	0	0	60
Sint-Truidersteenweg	520		37	2	1	0	0	0	40
Sint-Truidersteenweg	182		29	4	0	0	0	0	33
Sint-Truidersteenweg	597		29	3	0	0	0	0	32
Sint-Truidersteenweg	172		24	0	0	0	0	0	24
Sint-Truidersteenweg	523		20	4	0	0	0	0	24



SNELHEIDSINBREUKEN (autosnelwegen inbegrepen) : PLAATS

2023

Hasselt

Straat	Huis nr	Km paal	0-10 km/u te snel	11-20 km/u te snel	21-30 km/u te snel	31-40 km/u te snel	>40 km/u te snel	??? km/u te snel	TOTAAL
Sint-Truidersteenweg	178		23	0	0	0	0	0	23
Sint-Truidersteenweg	439		19	3	0	0	0	0	22
Sint-Truidersteenweg	140		15	6	0	0	0	0	21
Sint-Truidersteenweg	150		19	2	0	0	0	0	21
Sint-Truidersteenweg	152		15	4	0	0	0	0	19
Sint-Truidersteenweg	416		18	1	0	0	0	0	19
Sint-Truidersteenweg	510		11	0	0	0	0	0	11
Sint-Truidersteenweg	108		6	1	0	0	0	0	7
Sint-Truidersteenweg	284		0	0	0	0	0	1	1
SINT-TRUIDERSTEENWEG RICHTING ALKEN	447		96	5	3	0	0	0	104
SINT-TRUIDERSTEENWEG RICHTING ALKEN	418		76	9	2	0	0	0	87
SINT-TRUIDERSTEENWEG RICHTING ALKEN	551		74	3	1	0	0	0	78
SINT-TRUIDERSTEENWEG RICHTING ALKEN	537		59	4	1	0	0	0	64
SINT-TRUIDERSTEENWEG RICHTING ALKEN	545		57	4	1	0	0	0	62
SINT-TRUIDERSTEENWEG RICHTING ALKEN	543		42	9	2	0	0	0	53
SINT-TRUIDERSTEENWEG RICHTING ALKEN	176		8	2	0	0	0	0	10
SINT-TRUIDERSTEENWEG RICHTING HASSELT	545		122	13	1	0	0	0	136
SINT-TRUIDERSTEENWEG RICHTING HASSELT	551		110	9	1	0	1	0	121
SINT-TRUIDERSTEENWEG RICHTING HASSELT	418		89	9	2	0	1	0	101
SINT-TRUIDERSTEENWEG RICHTING HASSELT	447		85	6	1	1	0	0	93
SINT-TRUIDERSTEENWEG RICHTING HASSELT	537		54	3	4	0	0	0	61
SINT-TRUIDERSTEENWEG RICHTING HASSELT	543		52	4	1	0	0	0	57
SINT-TRUIDERSTEENWEG RICHTING HASSELT	176		9	0	0	0	0	0	9
Slachthuiskaai			0	0	0	0	0	1	1
Sluisstraat			0	0	0	0	0	1	1
Stevoortse kiezel			0	0	0	0	0	1	1
Stokrooieweg	6		296	37	6	0	0	0	339
Stokrooieweg	3		292	35	6	2	0	0	335



SNELHEIDSINBREUKEN (autosnelwegen inbegrepen) : PLAATS

2023

Hasselt

Straat	Huis nr	Km paal	0-10 km/u te snel	11-20 km/u te snel	21-30 km/u te snel	31-40 km/u te snel	>40 km/u te snel	??? km/u te snel	TOTAAL
Stokrooieweg	5		88	14	1	0	0	0	103
Stokrooieweg	1		23	1	1	0	0	0	25
Stokrooieweg	44		16	5	3	0	0	0	24
Stokrooieweg	8		10	2	0	0	0	0	12
Stokrooieweg	66		9	2	0	0	0	0	11
Stokrooieweg	13		4	0	0	0	0	0	4
Stokrooieweg	21		1	0	0	0	0	0	1
Stokrooieweg	Z/N		0	0	0	0	0	1	1
STOKROOIEWEG RICHTING BOLDERBERG	6		12	2	0	0	0	0	14
STOKROOIEWEG RICHTING KERMT	6		22	2	0	0	0	0	24
Thonissenlaan			0	0	0	0	0	9	9
Thonissenlaan	60		3	0	0	0	0	1	4
Thonissenlaan	31		0	0	0	0	0	1	1
Thonissenlaan	6		0	0	0	0	0	1	1
Trichterheideweg			0	0	0	0	0	1	1
Universiteitslaan			0	0	0	0	0	9	9
Via Media			0	0	0	0	0	1	1
Vildersstraat			0	0	0	0	0	1	1
Walenstraat			0	0	0	0	0	1	1
Zolderse kiezel			0	0	1	0	0	0	1
Zwarte-Brugstraat			0	0	0	0	0	1	1
TOTAAL			30.174	4.285	841	179	70	212	35.761

Herk-De-Stad

Straat	Huis nr	Km paal	0-10 km/u te snel	11-20 km/u te snel	21-30 km/u te snel	31-40 km/u te snel	>40 km/u te snel	??? km/u te snel	TOTAAL
Diestsesteenweg	128		31	4	0	0	0	0	35
Diestsesteenweg			18	2	1	0	0	1	22



SNELHEIDSINBREUKEN (autosnelwegen inbegrepen) : PLAATS

2023

Herk-De-Stad

Straat	Huis nr	Km paal	0-10 km/u te snel	11-20 km/u te snel	21-30 km/u te snel	31-40 km/u te snel	>40 km/u te snel	??? km/u te snel	TOTAAL
Diestsesteenweg	53		4	0	0	0	0	0	4
Diestsesteenweg	66		2	0	0	0	0	0	2
DIESTSESTEENWEG RICHTING DIEST	120		15	1	0	0	0	0	16
DIESTSESTEENWEG RICHTING HALEN	126		15	1	0	0	0	0	16
DIESTSESTEENWEG RICHTING HASSELT	120		20	1	0	0	0	0	21
DIESTSESTEENWEG RICHTING HERK DE STAD	126		20	2	0	0	0	0	22
Diestsestraat	64		1	2	0	0	0	0	3
Dorpsstraat	74		34	9	2	0	0	0	45
Dorpsstraat	64		19	4	0	0	0	0	23
Grote Baan			193	11	3	1	0	0	208
Grote Baan	48		29	0	1	0	0	0	30
Grote Baan	28		12	1	0	0	0	0	13
Grote Baan	20		10	1	1	0	0	0	12
GROTE BAAN RICHTING DIEST		56.5	28	3	0	0	0	0	31
GROTE BAAN RICHTING DIEST		57.0	21	3	0	0	0	0	24
GROTE BAAN RICHTING HALEN	55		29	0	0	1	0	0	30
GROTE BAAN RICHTING HALEN	22		12	1	0	0	0	0	13
GROTE BAAN RICHTING HASSELT		57.0	34	0	1	0	0	0	35
GROTE BAAN RICHTING HASSELT		57	24	4	1	0	0	0	29
GROTE BAAN RICHTING HASSELT		56.5	20	0	0	0	0	0	20
GROTE BAAN RICHTING HERK DE STAD	55		26	2	0	0	0	0	28
GROTE BAAN RICHTING HERK DE STAD	22		12	3	0	0	0	0	15
Guldensporenlaan			0	0	0	0	0	1	1
Kiezelweg			0	0	0	0	0	1	1
KORPSE STRAAT RICHTING DONK CENTRUM	12		17	3	0	0	0	0	20
KORPSE STRAAT RICHTING GEETBETS	12		15	3	0	0	0	0	18
KORPSE STRAAT RICHTING N2	22		29	4	1	0	0	0	34
KORPSE STRAAT RICHTING RUMMEN	22		24	8	2	0	0	0	34



SNELHEIDSINBREUKEN (autosnelwegen inbegrepen) : PLAATS

2023

Herk-De-Stad

Straat	Huis nr	Km paal	0-10 km/u te snel	11-20 km/u te snel	21-30 km/u te snel	31-40 km/u te snel	>40 km/u te snel	??? km/u te snel	TOTAAL
N2 Richting Brussel		61.2	173	28	6	1	0	0	208
N2 Richting Brussel		57.7	25	2	0	0	0	0	27
N2 Richting Maastricht (NI)		57.0	8	2	0	0	0	0	10
N2 Richting Maastricht (NI)		57.6	4	0	0	0	0	0	4
N2 STEENWEG RICHTING DIEST	129		54	5	1	0	0	0	60
Sint-Jorislaan			0	0	0	0	0	2	2
Sint-Truidersteenweg	189		2.007	215	40	7	5	0	2.274
Sint-Truidersteenweg	18		0	0	0	0	0	1	1
SINT-TRUIDERSTEENWEG RICHTING NIEUWERKERKEN	189		1.656	175	37	8	5	0	1.881
Stationsstraat			4	1	1	0	0	0	6
Steenweg			65	10	2	0	0	1	78
Steenweg	147		25	2	2	0	0	0	29
Stevoortweg	104		100	19	4	1	1	0	125
Stevoortweg	144		77	19	7	0	0	0	103
Stevoortweg	133		54	15	3	0	0	0	72
Stevoortweg	157		46	6	0	0	2	0	54
Stevoortweg	148		33	5	2	2	0	0	42
Stevoortweg	107		23	2	1	1	0	0	27
Stevoortweg	88		19	2	1	0	0	0	22
Stevoortweg	83		4	0	0	0	0	0	4
Stevoortweg			0	0	0	0	0	1	1
STEVOORTWEG RICHTING HASSELT	144		26	5	0	1	0	0	32
STEVOORTWEG RICHTING HERK DE STAD		3.6	23	1	1	0	0	0	25
STEVOORTWEG RICHTING HERK DE STAD	159		14	3	1	0	0	0	18
STEVOORTWEG RICHTING HERK-DE-STAD	104		39	9	2	0	0	0	50
STEVOORTWEG RICHTING HERK-DE-STAD	111		24	2	0	0	0	0	26
STEVOORTWEG RICHTING HERK-DE-STAD	144		15	4	2	0	0	0	21



SNELHEIDSINBREUKEN (autosnelwegen inbegrepen) : PLAATS

2023

Herk-De-Stad

Straat	Huis nr	Km paal	0-10 km/u te snel	11-20 km/u te snel	21-30 km/u te snel	31-40 km/u te snel	>40 km/u te snel	??? km/u te snel	TOTAAL
STEVOORTWEG RICHTING HERK-DE-STAD	154		8	1	1	0	0	0	10
STEVOORTWEG RICHTING STEVOORT	104		49	11	4	0	0	0	64
STEVOORTWEG RICHTING STEVOORT		3.6	32	10	0	2	0	0	44
STEVOORTWEG RICHTING STEVOORT	159		28	10	3	0	0	0	41
STEVOORTWEG RICHTING STEVOORT	154		25	6	0	0	0	0	31
STEVOORTWEG RICHTING STEVOORT	111		18	2	0	0	0	0	20
Vezerlaan			0	0	0	0	0	2	2
TOTAAL			5.392	645	134	25	13	10	6.219

Lummen

Straat	Huis nr	Km paal	0-10 km/u te snel	11-20 km/u te snel	21-30 km/u te snel	31-40 km/u te snel	>40 km/u te snel	??? km/u te snel	TOTAAL
6 Septemberstraat			0	0	0	0	0	1	1
A13-E313 Ri Antw afrit 26bis Indust Zolder-Lummen			0	0	0	0	0	2	2
A13-E313 Ri Antwerpen		59.2	556	89	8	3	2	0	658
A13-E313 Ri Antwerpen	*	59.2	253	76	9	3	0	0	341
A13-E313 Ri Antwerpen			0	3	1	1	0	5	10
A13-E313 Ri Antwerpen		59.0	0	0	0	0	2	2	4
A13-E313 Ri Antwerpen		64.4	0	0	0	0	0	1	1
A13-E313 Ri Antwerpen		64.5	1	0	0	0	0	0	1
A13-E313 Ri Antwerpen		64.6	0	0	0	0	0	1	1
A13-E313 Ri Antwerpen		64.7	0	0	0	0	0	1	1
A13-E313 Ri Antwerpen		65.0	0	0	0	0	0	1	1
A13-E313 Ri Luik		59.3	509	162	35	12	2	4	724
A13-E313 Ri Luik	*	59.3	73	9	1	0	1	0	84
A13-E313 Ri Luik			0	1	0	0	0	4	5
A13-E313 Ri Luik		61.3	0	0	0	0	0	3	3
A13-E313 Ri Luik		63.0	0	0	0	0	0	3	3



SNELHEIDSINBREUKEN (autosnelwegen inbegrepen) : PLAATS

2023

Lummen

Straat	Huis nr	Km paal	0-10 km/u te snel	11-20 km/u te snel	21-30 km/u te snel	31-40 km/u te snel	>40 km/u te snel	??? km/u te snel	TOTAAL
A13-E313 Ri Luik		59.5	0	0	0	0	0	1	1
A13-E313 Ri Luik		65.1	0	0	0	0	0	1	1
A13-E313 Ri Luik		65.2	0	0	0	0	0	1	1
A2-E314 Ri Heerlen (NL)	*	38.7	2.462	800	188	58	27	33	3.568
A2-E314 Ri Heerlen (NL)	*	45.5	765	292	60	10	6	47	1.180
A2-E314 Ri Heerlen (NL)		45.5	5	547	185	54	19	93	903
A2-E314 Ri Heerlen (NL)		38.6	102	21	6	1	1	0	131
A2-E314 Ri Heerlen (NL)	*	38.8	42	11	1	2	0	0	56
A2-E314 Ri Heerlen (NL)	*	44.0	3	3	1	0	0	1	8
A2-E314 Ri Heerlen (NL)			0	1	1	2	1	3	8
A2-E314 Ri Heerlen (NL)		39.0	0	0	0	0	0	2	2
A2-E314 Ri Heerlen (NL)		36.0	0	0	0	0	0	1	1
A2-E314 Ri Heerlen (NL)		37.0	0	0	0	1	0	0	1
A2-E314 Ri Heerlen (NL)		39.7	0	0	0	0	0	1	1
A2-E314 Ri Leuven	*	38.8	222	67	13	5	3	7	317
A2-E314 Ri Leuven	*	45.5	58	27	3	1	0	3	92
A2-E314 Ri Leuven		45.5	1	41	6	1	0	4	53
A2-E314 Ri Leuven			0	0	2	2	1	1	6
A2-E314 Ri (NL) knp Lummen aansl. met A13 Ri.Luik		40.0	0	0	0	0	0	1	1
Dikke Eikstraat	53		49	8	3	1	0	0	61
Dikke Eikstraat	29		25	5	1	0	0	0	31
Dikke Eikstraat	37		27	3	0	0	0	0	30
Dikke Eikstraat	35		20	4	0	0	0	0	24
Dikke Eikstraat	6		20	1	0	0	0	0	21
Dikke Eikstraat	73		10	2	0	0	0	0	12
DIKKE EIKSTRAAT RICHTING LUMMEN	4		35	4	0	1	0	0	40
DIKKE EIKSTRAAT RICHTING LUMMEN	53		25	6	0	0	0	0	31
DIKKE EIKSTRAAT RICHTING LUMMEN	24		16	4	0	0	0	0	20



SNELHEIDSINBREUKEN (autosnelwegen inbegrepen) : PLAATS

2023

Lummen

Straat	Huis nr	Km paal	0-10 km/u te snel	11-20 km/u te snel	21-30 km/u te snel	31-40 km/u te snel	>40 km/u te snel	??? km/u te snel	TOTAAL
DIKKE EIKSTRAAT RICHTING MELDERT	53		21	7	0	0	1	0	29
DIKKE EIKSTRAAT RICHTING MELDERT	24		20	4	0	0	0	0	24
DIKKE EIKSTRAAT RICHTING MELDERT	4		20	2	0	0	0	0	22
Dr. Vanderhoeydonckstraat			0	0	0	0	0	7	7
Genenbosstraat	71		84	17	3	0	0	0	104
Genenbosstraat	61		47	11	2	0	0	0	60
Genenbosstraat	70		16	5	1	0	0	0	22
Genenbosstraat	62		18	3	0	0	0	0	21
Genenbosstraat	75		16	2	2	0	0	0	20
Genenbosstraat	19		10	2	1	0	0	0	13
Genenbosstraat	8		11	1	0	0	0	0	12
Genenbosstraat			0	0	0	0	0	1	1
GENENBOSSTRAAT RICHTING HEUSDEN-ZOLDER	60		61	8	0	0	0	0	69
GENENBOSSTRAAT RICHTING HEUSDEN-ZOLDER	61		40	2	2	0	1	0	45
GENENBOSSTRAAT RICHTING HEUSDEN-ZOLDER	70		21	9	3	1	0	0	34
GENENBOSSTRAAT RICHTING KANAALSTRAAT	63		48	7	1	0	0	0	56
GENENBOSSTRAAT RICHTING KANAALSTRAAT	75		31	6	1	0	0	0	38
GENENBOSSTRAAT RICHTING LUMMEN	60		104	11	3	0	0	0	118
GENENBOSSTRAAT RICHTING LUMMEN	70		33	16	3	1	0	0	53
GENENBOSSTRAAT RICHTING LUMMEN	61		38	12	0	0	0	0	50
GENENBOSSTRAAT RICHTING MOLEMSTRAAT	63		37	12	0	0	0	0	49
GENENBOSSTRAAT RICHTING MOLENSTRAAT	75		27	9	1	0	0	0	37
Hemelrijkstraat	4		0	0	0	0	0	1	1
Hulshoekstraat	88		5	1	0	0	0	0	6
Meldertsebaan			0	0	0	0	0	1	1
Molemstraat	90		15	2	1	0	0	0	18
N717b Doortocht Lummen		7.8	15	3	0	0	0	0	18
N725 Kermt (N2) - Tessenderlo (N141)		7.5	27	9	1	0	0	0	37



SNELHEIDSINBREUKEN (autosnelwegen inbegrepen) : PLAATS

2023

Lummen

Straat	Huis nr	Km paal	0-10 km/u te snel	11-20 km/u te snel	21-30 km/u te snel	31-40 km/u te snel	>40 km/u te snel	??? km/u te snel	TOTAAL
N725 Kermt (N2) - Tessenderlo (N141)		3.5	22	5	1	1	0	0	29
O. L. Vrouwstraat	69		50	4	1	2	0	0	57
Schalbroekstraat	143		71	15	2	0	1	0	89
Schalbroekstraat	119		25	4	0	0	0	0	29
Schalbroekstraat	125		10	3	0	0	0	0	13
Schalbroekstraat	19		10	1	0	0	0	0	11
Schalbroekstraat	5		4	0	0	0	0	0	4
Schalbroekstraat	59		1	2	0	0	0	0	3
SCHALBROEKSTRAAT RICHTING HALEN	132		14	1	0	0	0	0	15
SCHALBROEKSTRAAT RICHTING LUMMEN	132		16	0	0	0	0	0	16
Schulensebaan			39	6	4	0	0	1	50
Schulensebaan	20		9	1	1	0	0	0	11
Schulensebaan	10		4	0	0	0	0	0	4
SCHULENSEBAAN RICHTING HERK DE STAD		7.9	46	6	2	0	0	0	54
SCHULENSEBAAN RICHTING LUMMEN		7.9	20	5	0	0	0	0	25
SCHULENSEBAAN RICHTING LUMMEN		7.7	17	2	0	0	0	0	19
SCHULENSEBAAN RICHTING SCHULEN		7.7	14	1	0	0	0	0	15
Thiewinkelstraat	171		232	51	10	3	1	0	297
Thiewinkelstraat	112		55	4	2	0	0	0	61
Thiewinkelstraat	110		37	10	4	1	1	0	53
Thiewinkelstraat	131		34	7	0	1	0	0	42
Thiewinkelstraat	1		16	9	0	0	0	0	25
Thiewinkelstraat	153		18	3	3	1	0	0	25
Thiewinkelstraat	82		20	3	1	0	0	0	24
THIEWINKELSTRAAT RICHTING HASSELT	122		16	3	0	0	0	0	19
THIEWINKELSTRAAT RICHTING HASSELT	112		16	2	0	0	0	0	18
THIEWINKELSTRAAT RICHTING HASSELT	80		13	2	0	0	0	0	15
THIEWINKELSTRAAT RICHTING KERMT	171		122	21	3	0	0	0	146



SNELHEIDSINBREUKEN (autosnelwegen inbegrepen) : PLAATS

2023

Lummen

Straat	Huis nr	Km paal	0-10 km/u te snel	11-20 km/u te snel	21-30 km/u te snel	31-40 km/u te snel	>40 km/u te snel	??? km/u te snel	TOTAAL
THIEWINKELSTRAAT RICHTING LUMMEN	171		78	17	2	1	0	0	98
THIEWINKELSTRAAT RICHTING LUMMEN	122		27	4	0	0	1	0	32
THIEWINKELSTRAAT RICHTING LUMMEN	112		24	2	0	0	0	0	26
THIEWINKELSTRAAT RICHTING LUMMEN	80		15	6	0	0	0	0	21
TOTAAL			7.139	2.548	585	170	71	239	10.752

Zonhoven

Straat	Huis nr	Km paal	0-10 km/u te snel	11-20 km/u te snel	21-30 km/u te snel	31-40 km/u te snel	>40 km/u te snel	??? km/u te snel	TOTAAL
A2-E314 Richting Leuven		29.0	0	0	1	0	0	0	1
A2-E314 Richting Leuven			0	1	0	0	0	0	1
A2-E314 Ri Heerlen (NL)			0	1	1	1	0	7	10
A2-E314 Ri Heerlen (NL)		27.7	0	0	0	0	1	2	3
A2-E314 Ri Heerlen (NL)		25.0	0	0	0	1	0	1	2
A2-E314 Ri Heerlen (NL)		31.4	0	0	0	0	0	2	2
A2-E314 Ri Heerlen (NL)		24.3	0	1	0	0	0	0	1
A2 Ri Heerlen afrit 29 Houth-Helch n N74 R Neerpel			0	0	0	0	0	1	1
Beringersteenweg	55		117	47	15	2	0	0	181
Beringersteenweg	72		58	27	2	2	0	0	89
Beringersteenweg	57		56	20	1	1	0	0	78
Beringersteenweg	87		25	5	0	0	0	0	30
Beringersteenweg	36		9	2	0	0	0	0	11
Beringersteenweg	27		3	1	0	0	0	0	4
Beringersteenweg	37		1	0	0	0	0	0	1
Beringersteenweg			0	0	0	0	0	1	1
BERINGERSTEENWEG RICHTING BERINGEN	72		36	26	9	1	0	0	72
BERINGERSTEENWEG RICHTING HASSELT	55		96	24	2	1	0	0	123
BERINGERSTEENWEG RICHTING HASSELT	37		75	6	1	0	0	0	82



SNELHEIDSINBREUKEN (autosnelwegen inbegrepen) : PLAATS

2023

Zonhoven

Straat	Huis nr	Km paal	0-10 km/u te snel	11-20 km/u te snel	21-30 km/u te snel	31-40 km/u te snel	>40 km/u te snel	??? km/u te snel	TOTAAL
BERINGERSTEENWEG RICHTING HASSELT	59		63	14	2	0	0	0	79
BERINGERSTEENWEG RICHTING HASSELT	72		38	20	5	0	0	0	63
BERINGERSTEENWEG RICHTING HEUSDEN	55		63	13	3	1	0	0	80
BERINGERSTEENWEG RICHTING HEUSDEN-ZOLDER	59		20	12	3	1	0	0	36
BERINGERSTEENWEG RICHTING HEUSDEN-ZOLDER	57		9	9	4	0	0	0	22
BERINGERSTEENWEG RICHTING ZONHOVEN	57		37	9	0	0	0	0	46
Beskensstraat	28		43	8	1	0	0	0	52
Beskensstraat	69		11	1	1	0	0	0	13
Beskensstraat			0	0	0	0	0	1	1
BESKENSSTRAAT RICHTING ENGSTEGENSEWEG	43		30	5	1	0	0	0	36
BESKENSSTRAAT RICHTING HORTSTRAAT	43		29	7	1	0	0	0	37
Beverzakstraat	47		37	8	2	0	1	0	48
Beverzakstraat	50		31	9	0	0	0	0	40
Beverzakstraat	60		14	8	2	0	0	0	24
Beverzakstraat	95		17	4	0	0	0	0	21
BEVERZAKSTRAAT RICHTING HASSELT	70		5	1	1	0	0	0	7
BEVERZAKSTRAAT RICHTING TERMOLEN	70		12	2	0	0	0	0	14
Bokrijkseweg			0	0	0	0	0	1	1
Dijkbeemdenweg			0	0	0	0	0	1	1
Dorpsstraat			0	0	0	0	0	2	2
Engstegenseweg			0	0	0	0	0	1	1
Genkerbaan	26		14	1	0	0	0	0	15
Genkerbaan	97		8	1	0	0	0	0	9
Genkerbaan	62		1	0	0	0	0	0	1
Genkerbaan			0	0	0	0	0	1	1
Halveweg	49		146	28	1	0	0	0	175
Halveweg	4		35	7	1	0	0	0	43
HALVEWEG RICHTING BERINGEN	35		46	8	0	0	0	0	54



SNELHEIDSINBREUKEN (autosnelwegen inbegrepen) : PLAATS

2023

Zonhoven

Straat	Huis nr	Km paal	0-10 km/u te snel	11-20 km/u te snel	21-30 km/u te snel	31-40 km/u te snel	>40 km/u te snel	??? km/u te snel	TOTAAL
HALVEWEG RICHTING BERINGEN	111		28	3	0	0	0	0	31
HALVEWEG RICHTING HASSELT	35		58	5	1	0	0	0	64
HALVEWEG RICHTING HASSELT	49		56	4	1	0	0	0	61
HALVEWEG RICHTING HASSELT	58		40	8	0	0	0	0	48
HALVEWEG RICHTING HASSELT	111		20	0	0	0	0	0	20
HALVEWEG RICHTING HEUSDEN ZOLDER	58		25	4	0	0	0	0	29
HALVEWEG RICHTING HEUSDEN ZOLDER	81		19	2	0	0	0	0	21
HALVEWEG RICHTING ZONHOVEN	81		33	5	0	0	0	0	38
Heuveneindeweg	28		119	12	3	0	0	0	134
Heuveneindeweg	45		39	7	1	0	0	0	47
Heuveneindeweg	26		19	3	1	0	0	0	23
Heuveneindeweg	32		11	2	1	1	0	0	15
Heuveneindeweg	61		12	2	0	0	0	0	14
Heuveneindeweg	43		10	1	0	0	0	0	11
Heuveneindeweg	49		10	1	0	0	0	0	11
Heuveneindeweg	19		5	2	0	0	0	0	7
Heuveneindeweg			0	0	0	0	0	5	5
Heuveneindeweg	25		4	0	0	0	0	0	4
Heuveneindeweg	20		2	1	0	0	0	0	3
Heuveneindeweg	23		1	0	0	0	0	0	1
Heuveneindeweg	72		0	0	0	0	0	1	1
Heuvenstraat	109		0	0	0	0	0	1	1
Hortstraat	11		55	4	0	0	0	0	59
HORTSTRAAT RICHTING BOLDERBERG	39		17	3	1	0	0	0	21
HORTSTRAAT RICHTING HALVEWEG	46		28	1	0	1	0	0	30
HORTSTRAAT RICHTING HOUTHALEN	46		19	6	0	0	0	0	25
HORTSTRAAT RICHTING HOUTHALEN	39		10	2	0	0	0	0	12
Kerkplein			0	0	0	0	0	1	1



SNELHEIDSINBREUKEN (autosnelwegen inbegrepen) : PLAATS

2023

Zonhoven

Straat	Huis nr	Km paal	0-10 km/u te snel	11-20 km/u te snel	21-30 km/u te snel	31-40 km/u te snel	>40 km/u te snel	??? km/u te snel	TOTAAL
Kleine Hemmenweg			0	0	0	0	0	2	2
Klein Hengelhoef			0	0	0	0	0	1	1
Kriekelstraat			0	0	0	0	0	1	1
Moleneindeweg	200		12	0	0	0	0	0	12
MOLENEINDEWEG RICHTING GENK	192		46	6	2	0	0	0	54
MOLENEINDEWEG RICHTING GENK	14		36	10	3	1	0	0	50
MOLENEINDEWEG RICHTING GENK	10		25	0	0	0	0	0	25
MOLENEINDEWEG RICHTING ZONHOVEN	192		46	6	3	1	0	0	56
MOLENEINDEWEG RICHTING ZONHOVEN	10		38	2	0	0	0	0	40
Molenweg	24		58	4	1	0	0	0	63
Molenweg	182		40	8	0	1	0	0	49
MOLENWEG RICHTING GENK	192		92	7	2	0	0	0	101
MOLENWEG RICHTING ZONHOVEN CENTRUM	192		65	8	4	0	0	0	77
N74 Richting Eindhoven (NI)			0	0	0	1	0	2	3
N74 Richting Eindhoven (NI)		9.1	0	0	0	0	0	2	2
N74 Richting Hasselt		8.6	33	6	2	0	0	0	41
N74 Richting Hasselt			0	0	0	0	0	2	2
Oppelsenweg	24		39	8	0	0	1	0	48
Oppelsenweg	38		13	0	0	0	0	0	13
Oppelsenweg	112		9	0	0	0	0	0	9
Oppelsenweg	98		2	0	0	0	0	0	2
Oppelsenweg			0	0	0	0	0	1	1
Teutseweg			0	0	0	0	0	1	1
Timmerveldweg	Z/N		0	0	0	0	0	1	1
Timmerveldweg			0	0	0	0	0	1	1
Waardstraat	6		11	4	0	0	0	0	15
Wijerstraat			0	0	0	0	0	1	1
Wijvestraat	65		71	15	3	0	0	0	89



SNELHEIDSINBREUKEN (autosnelwegen inbegrepen) : PLAATS

2023

Zonhoven

Straat	Huis nr	Km paal	0-10 km/u te snel	11-20 km/u te snel	21-30 km/u te snel	31-40 km/u te snel	>40 km/u te snel	??? km/u te snel	TOTAAL
Wijvestraat	86		39	8	1	1	1	0	50
Wijvestraat	51		21	8	3	0	1	0	33
Wijvestraat	82		20	4	0	1	0	0	25
Wijvestraat	97		17	4	0	1	0	0	22
Wijvestraat	99		17	5	0	0	0	0	22
Wijvestraat	67		15	2	3	0	1	0	21
Wijvestraat	27		10	4	2	0	0	0	16
Wijvestraat	71		15	1	0	0	0	0	16
Wijvestraat	57		11	1	1	0	0	0	13
Wijvestraat	25		9	3	0	0	0	0	12
Wijvestraat	17		7	1	0	0	0	0	8
Wijvestraat	53		6	1	0	0	0	0	7
Wijvestraat			0	0	0	0	0	1	1
WIJVESTRAAT RICHTING BOLDERBERG	86		14	6	1	0	0	0	21
WIJVESTRAAT RICHTING ZONHOVEN	86		18	0	0	0	0	0	18
ZWANENSTRAAT RICHTING BOLDERBERG	68		15	6	2	0	0	0	23
ZWANENSTRAAT RICHTING HEUSDEN ZOLDER	23		68	18	1	0	0	0	87
ZWANENSTRAAT RICHTING HEUSDEN-ZOLDER	68		33	5	2	0	0	0	40
ZWANENSTRAAT RICHTING ZONHOVEN	68		28	5	1	0	0	0	34
TOTAAL			2.824	580	106	20	6	45	3.581



SNELHEIDSINBREUKEN (autosnelwegen inbegrepen) : SNELHEIDSREGIME

2023

toegelaten snelheid	0-10 km/u te snel	11-20 km/u te snel	21-30 km/u te snel	31-40 km/u te snel	>40 km/u te snel	??? km/u te snel	TOTAAL
30	686	264	55	9	1	0	1.015
50	11.263	1.696	278	36	12	1	13.286
60	1	88	9	3	0	0	101
70	32.333	5.140	1.209	284	103	1	39.070
90	3.732	728	133	30	5	1	4.629
120	16.170	3.349	721	179	84	1	20.504
Onbekend	0	0	0	1	0	591	592
TOTAAL	64.185	11.265	2.405	542	205	595	79.197

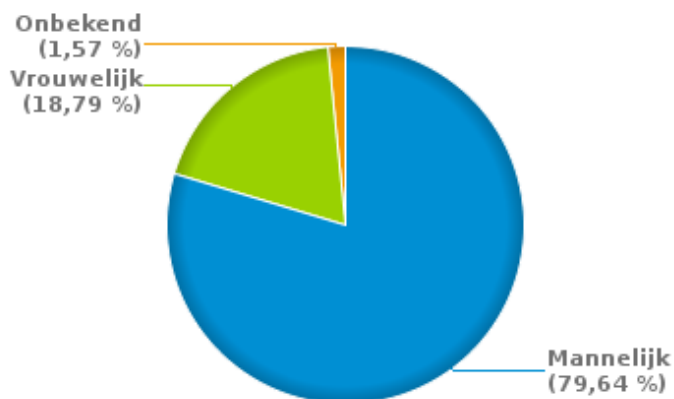


VERKEERSINBREUKEN (autosnelwegen inbegrepen) : PROFILERING 2023

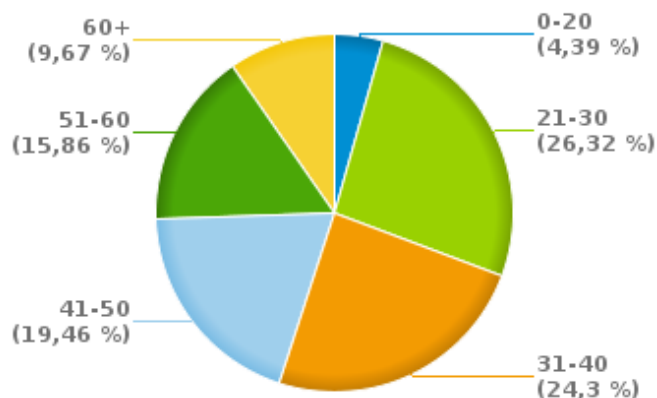
Aantal inbreuken alcohol per geslacht en per leeftijdscategorie

	Mannelijk	Vrouwelijk	Onbekend	TOTAAL
0-20	32	4	3	39
21-30	196	37	1	234
31-40	168	44	4	216
41-50	122	47	4	173
51-60	115	26	0	141
60+	75	9	2	86
TOTAAL	708	167	14	889

% Alcoholinbreuken per geslacht - 2023



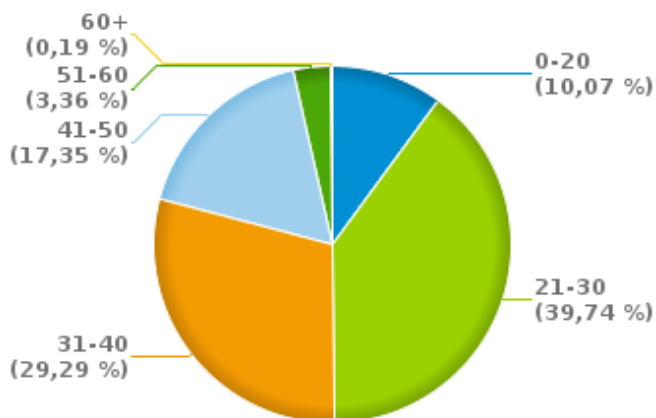
% Alcoholinbreuken per leeftijd - 2023



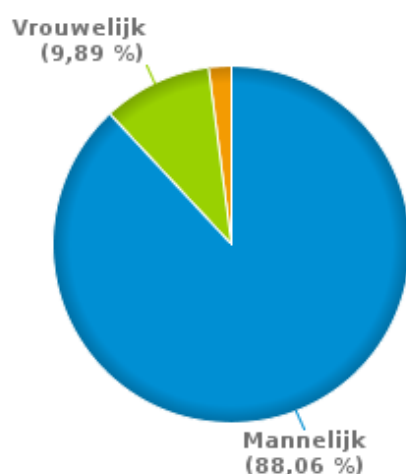
Aantal inbreuken drugs per geslacht en per leeftijdscategorie

	Mannelijk	Vrouwelijk	Onbekend	TOTAAL
0-20	52	2	0	54
21-30	187	22	4	213
31-40	138	16	3	157
41-50	79	12	2	93
51-60	16	1	1	18
60+	0	0	1	1
TOTAAL	472	53	11	536

% Drugsinbreuken per leeftijd - 2023



% Drugsinbreuken per geslacht - 2023





VERKEERSINBREUKEN

REPORT FILTERS

Begin jaar van de inbreuken	2015
Einde jaar van de inbreuken	2023
Trimester	Trim. 1;Trim. 2;Trim. 3;Trim. 4
Datum van afsluiting van de gegevensbank	30/04/24
Politiezone	PZ LIMBURG REGIO HOOFDSTAD
Lokale/federale eenheid	
Op/Buiten snelweg	(autosnelwegen inbegrepen)
Vaststellende politie-eenheid	

Refresh report datum	01/07/2024 10:22:01
-----------------------------	---------------------