

**Overzicht
Verkeersinbreuken
(autosnelwegen inbegrepen)
2023**

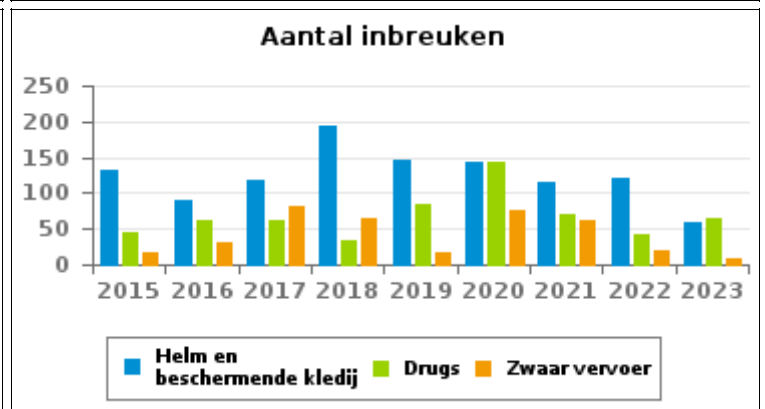
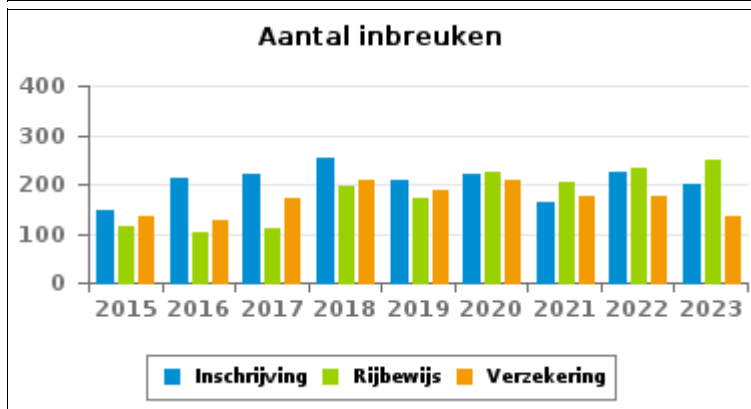
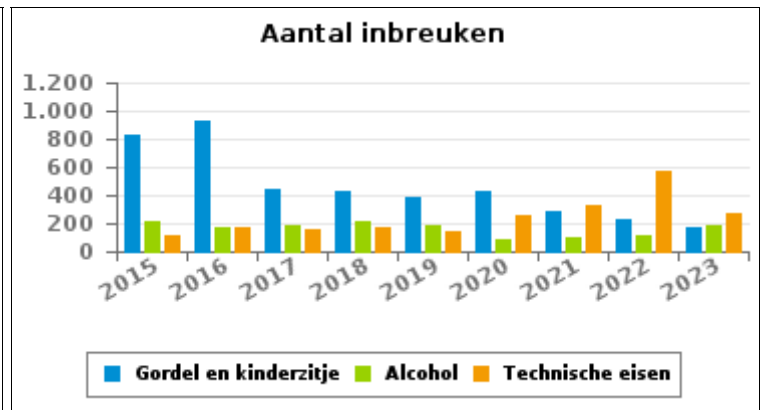
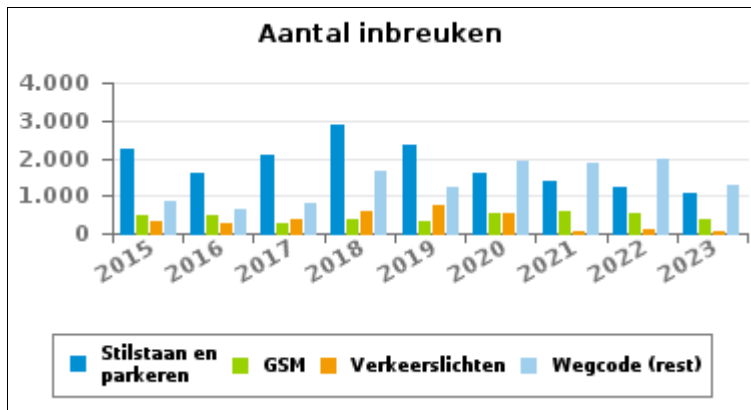
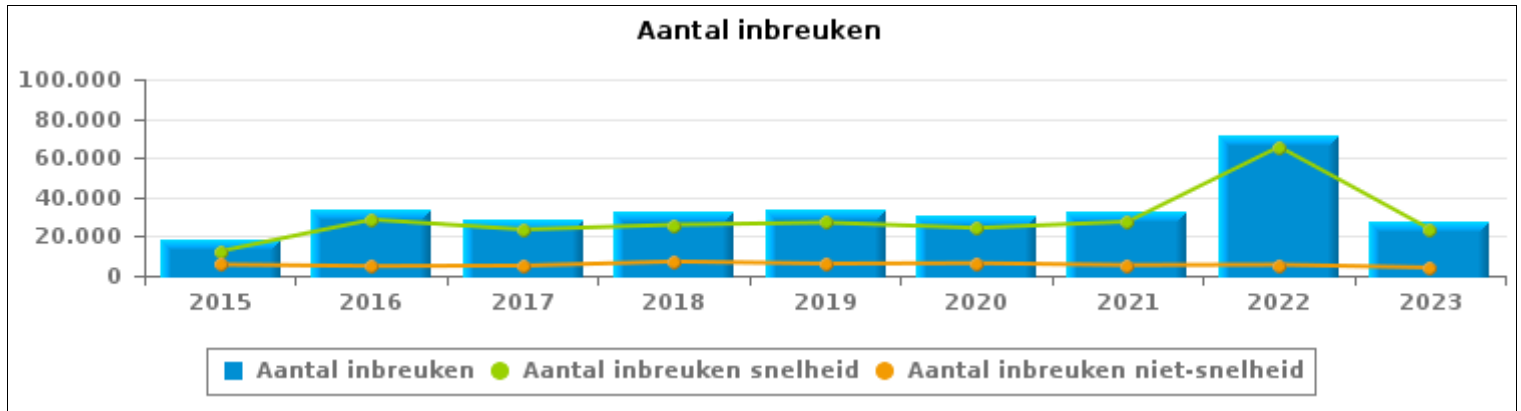
**PZ LANAKEN/
MAASMECHELEN**



VERKEERSINBREUKEN (autosnelwegen inbegrepen) : ALGEMEEN OVERZICHT

Vergelijking per jaar: 2015-2023

	2015	2016	2017	2018	2019	2020	2021	2022	2023
TOTAAL AANTAL INBREUKEN	18.180	33.497	28.626	33.137	33.247	30.692	32.948	71.254	27.783
INBREUKEN PER THEMA									
	2015	2016	2017	2018	2019	2020	2021	2022	2023
Snelheid	12.521	28.592	23.516	25.935	27.074	24.301	27.539	65.656	23.633
Stilstaan en parkeren	2.241	1.611	2.081	2.871	2.343	1.598	1.385	1.213	1.064
GSM	493	476	278	353	298	507	596	531	394
Helm en beschermende kledij	132	89	117	193	145	142	116	122	59
Gordel en kindersitje	824	923	444	422	392	435	282	228	170
Verkeerslichten	339	289	396	566	722	558	54	117	39
Wegcode (rest)	847	639	810	1.646	1.252	1.916	1.842	1.982	1.290
Alcohol	209	171	179	211	187	86	107	110	181
Drugs	45	62	62	34	83	142	69	43	66
Inschrijving	145	211	219	252	210	220	162	223	198
Rijbewijs	113	104	109	197	172	226	206	232	247
Technische eisen	120	172	161	169	148	251	328	575	269
Verzekering	133	126	171	210	188	210	175	174	135
Zwaar vervoer	17	31	81	65	17	77	61	21	8
Andere	1	1	1	11	16	18	26	24	29
Onbekend	0	0	1	2	0	5	0	3	1



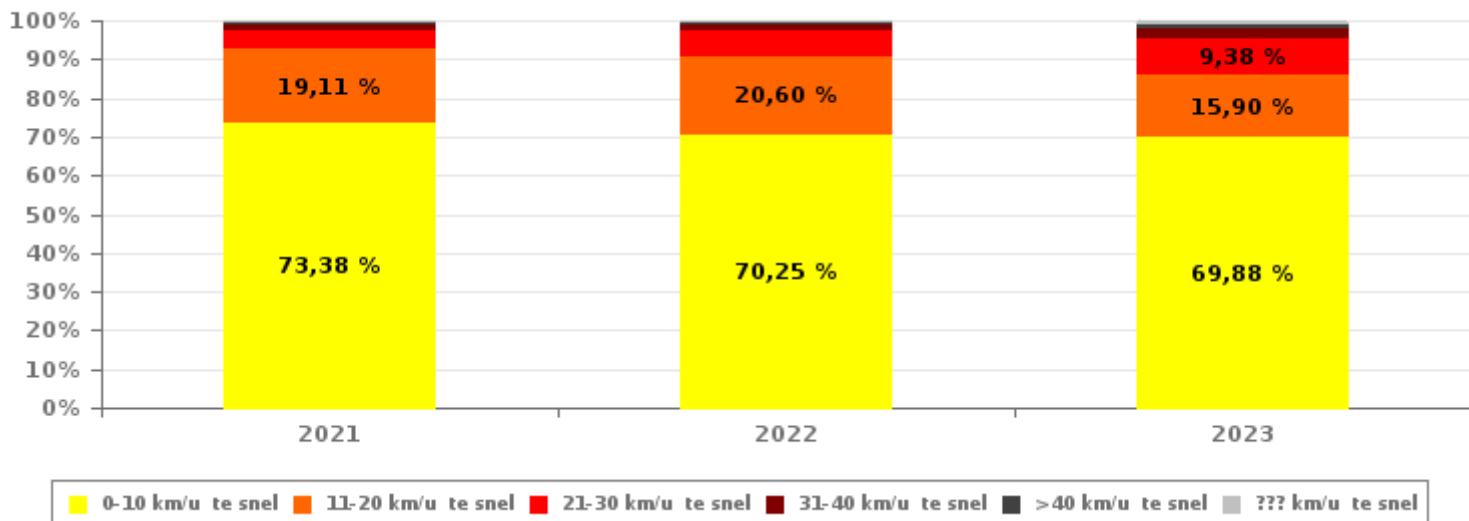


VERKEERSINBREUKEN (autosnelwegen inbegrepen) : ALGEMEEN OVERZICHT INBREUKEN PER ZWAARTEGRAAD

Vergelijking per jaar: 2015-2023

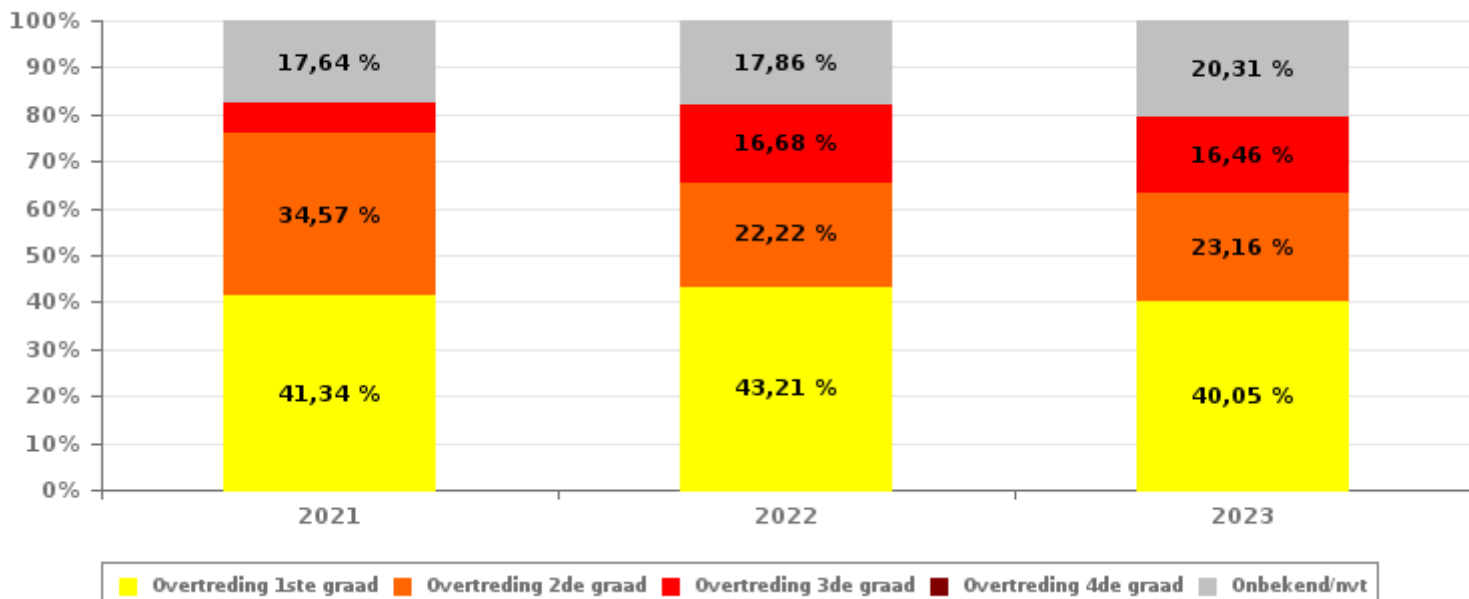
SNELHEID	2015	2016	2017	2018	2019	2020	2021	2022	2023
0-10 km/u te snel	10.262	22.883	18.835	20.636	20.746	17.638	20.209	46.123	16.515
11-20 km/u te snel	1.689	4.473	3.597	4.142	4.666	4.709	5.262	13.523	3.757
21-30 km/u te snel	360	925	779	808	1.178	1.247	1.353	4.251	2.216
31-40 km/u te snel	98	210	177	200	267	358	367	1.112	656
>40 km/u te snel	37	65	62	81	114	171	150	356	217
??? km/u te snel	75	36	66	68	103	178	198	291	272
Subtotaal SNELHEID	12.521	28.592	23.516	25.935	27.074	24.301	27.539	65.656	23.633

Aantal (snelheid) inbreuken : indeling per graad



NIET-SNELHEID	2015	2016	2017	2018	2019	2020	2021	2022	2023
1ste graad	1.908	1.693	2.265	3.165	2.583	2.739	2.236	2.419	1.662
2de graad	2.587	2.179	1.627	2.168	1.888	1.859	1.870	1.244	961
3de graad	558	424	533	1.040	945	835	347	934	683
4de graad	4	3	2	2	2	12	2	1	1
Onbekend/NVT	602	606	683	827	755	946	954	1.000	843
Subtotaal NIET-SNELHEID	5.659	4.905	5.110	7.202	6.173	6.391	5.409	5.598	4.150

Aantal (niet-snelheid) inbreuken : indeling per graad





VERKEERSINBREUKEN (autosnelwegen inbegrepen) : ALGEMEEN OVERZICHT

Vergelijking per maand voor het jaar 2023

	Jan	Feb	Maa	Apr	Mei	Jun	Jul	Aug	Sep	Okt	Nov	Dec	TOTAAL
TOTAAL AANTAL INBREUKEN	2.981	1.800	2.722	2.122	1.850	2.253	2.680	3.701	1.471	2.653	1.847	1.703	27.783
INBREUKEN PER THEMA	Jan	Feb	Maa	Apr	Mei	Jun	Jul	Aug	Sep	Okt	Nov	Dec	TOTAAL
Snelheid	2.625	1.401	2.370	1.883	1.602	1.800	2.381	3.416	1.180	2.084	1.519	1.372	23.633
Stilstaan en parkeren	113	105	107	57	57	130	62	37	51	197	85	63	1.064
GSM	24	30	27	23	33	66	22	14	34	90	21	10	394
Helm en beschermende kledij	2	0	2	3	6	26	3	2	9	2	2	2	59
Gordel en kinderzitje	11	12	12	24	16	24	16	10	14	11	14	6	170
Verkeerslichten	2	5	2	3	2	3	3	1	10	1	3	4	39
Wegcode (rest)	94	165	100	74	65	108	108	151	80	145	105	95	1.290
Alcohol	6	7	11	10	12	11	23	10	22	20	18	31	181
Drugs	3	4	3	2	4	5	5	6	4	8	13	9	66
Inschrijving	25	18	25	8	9	16	11	21	12	22	16	15	198
Rijbewijs	23	13	14	15	17	22	23	9	19	36	28	28	247
Technische eisen	36	26	34	12	13	19	16	16	15	17	12	53	269
Verzekering	17	9	13	6	8	19	6	7	12	14	10	14	135
Zwaar vervoer	0	3	0	1	0	1	0	0	2	1	0	0	8
Andere	0	2	2	1	5	3	1	1	7	5	1	1	29
Onbekend	0	0	0	0	1	0	0	0	0	0	0	0	1
INBREUKEN PER ZWAARTEGRAAD													
SNELHEID	Jan	Feb	Maa	Apr	Mei	Jun	Jul	Aug	Sep	Okt	Nov	Dec	TOTAAL
0-10 km/u te snel	1.402	857	1.470	1.233	1.093	1.255	1.674	2.624	864	1.690	1.226	1.127	16.515
11-20 km/u te snel	555	250	462	344	260	192	380	497	134	308	209	166	3.757
21-30 km/u te snel	470	169	311	212	145	210	226	204	111	47	57	54	2.216
31-40 km/u te snel	122	47	81	56	66	84	60	57	38	20	12	13	656
>40 km/u te snel	33	9	25	20	24	28	25	20	11	10	7	5	217
??? km/u te snel	43	69	21	18	14	31	16	14	22	9	8	7	272
Subtotaal SNELHEID	2.625	1.401	2.370	1.883	1.602	1.800	2.381	3.416	1.180	2.084	1.519	1.372	23.633
NIET-SNELHEID	Jan	Feb	Maa	Apr	Mei	Jun	Jul	Aug	Sep	Okt	Nov	Dec	TOTAAL
1ste graad	142	195	156	72	87	139	120	141	77	262	109	162	1.662
2de graad	93	74	87	78	54	137	59	63	75	95	91	55	961
3de graad	50	68	48	47	50	98	47	33	63	112	46	21	683
4de graad	1	0	0	0	0	0	0	0	0	0	0	0	1
Onbekend/NVT	70	62	61	42	57	79	73	48	76	100	82	93	843
Subtotaal NIET-SNELHEID	356	399	352	239	248	453	299	285	291	569	328	331	4.150



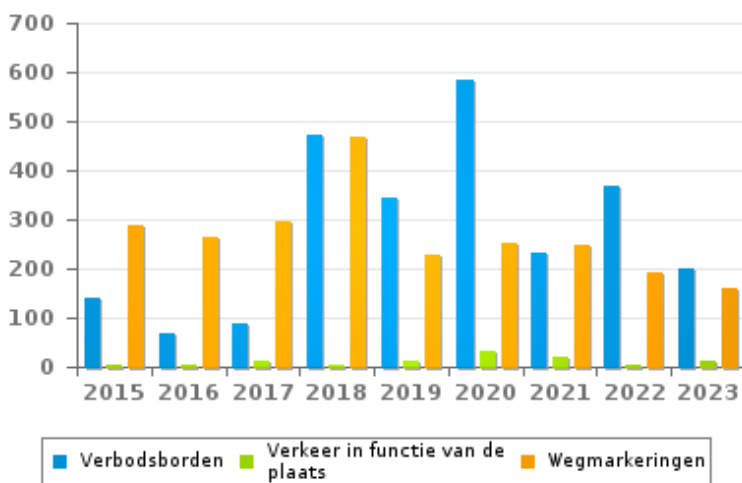
VERKEERSINBREUKEN (autosnelwegen inbegrepen) : ALGEMEEN OVERZICHT (DETAIL)

Vergelijking per jaar: 2015-2023

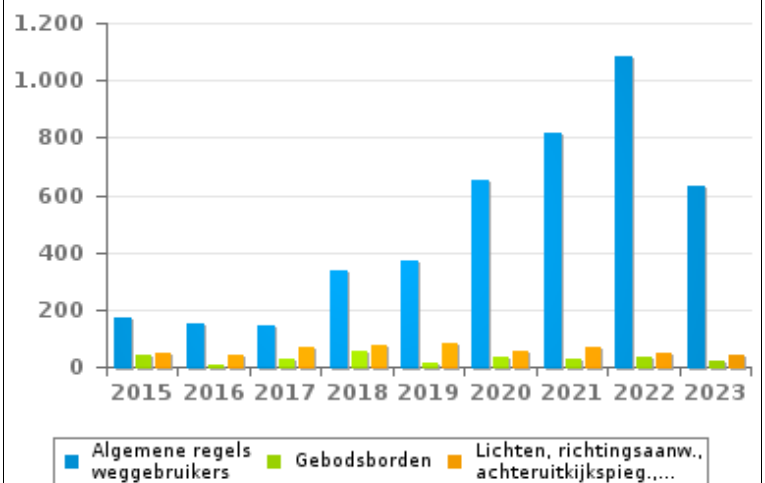
Wegcode(rest)

	2015	2016	2017	2018	2019	2020	2021	2022	2023
Algemene regels weggebruikers	174	149	146	334	367	651	819	1.084	628
Verbodsborden	142	69	87	471	345	583	232	370	200
Wegmarkeringen	287	263	297	467	228	254	248	193	162
Rijbewegingen	67	53	83	104	117	197	166	118	126
Lichten, richtingsaanw., achteruitkijkspieg.,...	47	42	66	75	80	54	66	47	38
Voorrang	31	23	37	30	38	36	45	33	28
Lading van goederen (Wegcode)	12	6	11	2	6	31	162	52	17
Gebodsborden	40	8	30	57	13	31	30	37	18
Bevelen van bevoegde personen	12	13	23	21	17	27	26	20	28
Verkeer in functie van de plaats	6	6	14	5	14	34	22	6	14
Vervoer van personen (Wegcode)	15	3	6	13	10	12	9	12	21
Wegcode: andere	4	0	4	55	4	2	6	1	4
Gedrag tov bepaalde weggebruikers	10	4	6	12	13	4	11	9	6
TOTAAL	847	639	810	1.646	1.252	1.916	1.842	1.982	1.290

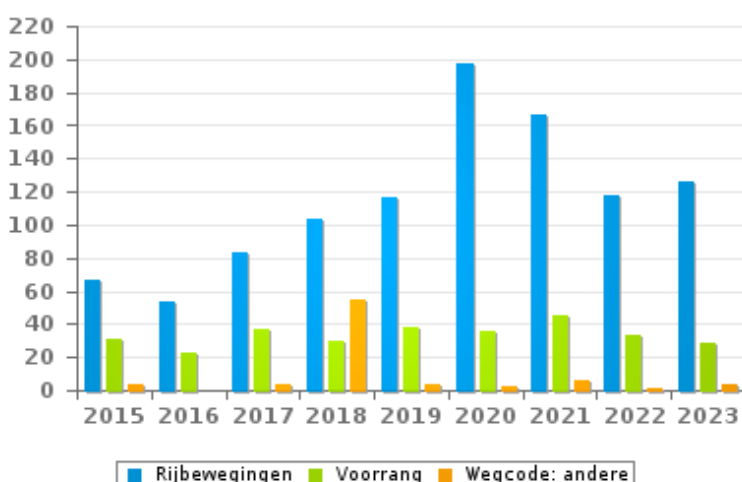
Aantal inbreuken



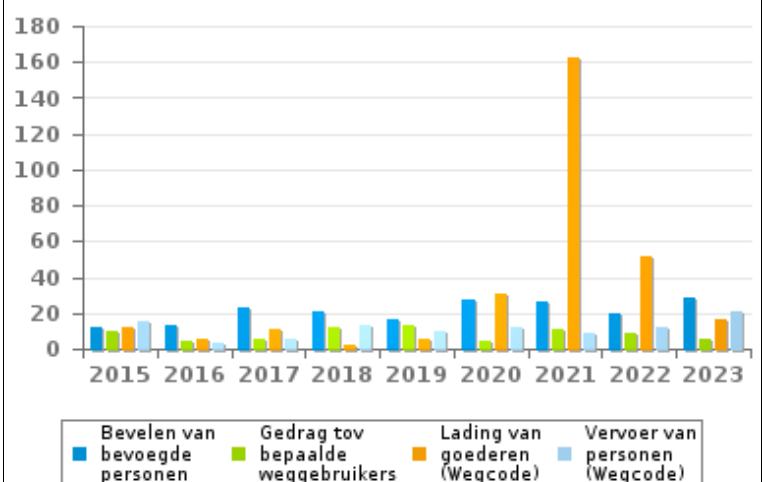
Aantal inbreuken



Aantal inbreuken



Aantal inbreuken





VERKEERSINBREUKEN (autosnelwegen inbegrepen) : TOP 5

2023

Alle inbreuken

Thema	Wetsartikel	Aantal inbreuken	% (*)
Snelheid	[VI. Gew.]: Art. 11.1. Binnen de bebouwde kommen is de snelheid beperkt tot 50 km per uur [...].	5.937	21,37 %
Snelheid	[VI. Gew.]: Art. 11.2.3°.b). Buiten de bebouwde kommen is de snelheid beperkt tot 70 km per uur op de andere openbare wegen.	4.579	16,48 %
Snelheid	[VI. Gew.]: Art. 11.2.1°- b). Buiten de bebouwde kommen is de snelheid beperkt tot 120 km per uur [...] op de openbare wegen verdeeld in vier of meer rijstroken waarvan er ten minste twee bestemd zijn voor iedere rijrichting, voor zover de rijrichtingen anders dan door wegmarkeringen gescheiden zijn [...]. De lagere snelheidsbeperkingen opgelegd door het verkeersbord C43 of voortvloeiend uit artikel 11.3. blijven van toepassing. Art. 5. De weggebruikers moeten de verkeerslichten, verkeersborden en wegmarkeringen in acht nemen wanneer deze regelmatig zijn naar de vorm, voldoende zichtbaar zijn en overeenkomstig de voorschriften van [...] [het algemeen] reglement [op de politie van het wegverkeer en van het gebruik van de openbare weg] zijn aangebracht. Art. 68.3. [...] Bord C43 [met de vermelding 70]: Vanaf het verkeersbord tot het volgend kruispunt [of verkeersbord C45], verbod te rijden met een grotere snelheid dan [70 km per uur] [...].	3.896	14,02 %
Snelheid	[VI. Gew.]: Art. 11.2.3°- b). Buiten de bebouwde kommen is de snelheid beperkt tot 70 km per uur op de andere openbare wegen. Op sommige openbare wegen kan evenwel een lagere of hogere snelheidsbeperking opgelegd of toegelaten worden door het verkeersbord C43. De lagere snelheidsbeperkingen voortvloeiend uit artikel 11.3 blijven van toepassing. Art. 5. De weggebruikers moeten de [...] verkeersborden [...] in acht nemen wanneer deze regelmatig zijn naar de vorm, voldoende zichtbaar zijn en overeenkomstig de voorschriften van [...] [het algemeen] reglement [op de politie van het wegverkeer en van het gebruik van de openbare weg] zijn aangebracht. Art. 68.3. [...] Bord C43 [met de vermelding 50]: Vanaf het verkeersbord tot het volgend kruispunt [of verkeersbord C45], verbod te rijden met een grotere snelheid dan [50 km per uur] [...].	3.154	11,35 %
Snelheid	[VI. Gew.]: Snelheid / In de nabijheid van een werk op een autosnelweg / Bord C43 - 70 km/u. Art. 11.2.1°- a). Buiten de bebouwde kommen is de snelheid beperkt tot 120 km per uur op de autosnelwegen [...]. De lagere snelheidsbeperkingen opgelegd door het verkeersbord C43 of voortvloeiend uit artikel 11.3. blijven van toepassing. Art. 5. De weggebruikers moeten de verkeerslichten, verkeersborden en wegmarkeringen in acht nemen wanneer deze regelmatig zijn naar de vorm, voldoende zichtbaar zijn en overeenkomstig de voorschriften van [...] [het algemeen] reglement [op de politie van het wegverkeer en van het gebruik van de openbare weg] zijn aangebracht. Art. 68.3. [...] Bord C43 [met de vermelding 70]: Vanaf het verkeersbord tot [...] [verkeersbord C45], verbod te rijden met een grotere snelheid dan [70 km per uur] [...].	2.610	9,39 %



VERKEERSINBREUKEN (autosnelwegen inbegrepen) : TOP 5

2023

4de graadsinbreuken

Thema	Wetsartikel	Aantal inbreuken	% (*)
Wegcode (rest)	De overtreding op de hierna vermelde bepalingen wordt beschouwd als overtreding van 4de graad krachtens artikel 4.3° van KB 30-09-2005 :Art. 17.2.3°. Het links inhalen van een gespan [...] of van een voertuig met meer dan twee wielen is verboden bij het naderen van de top van een helling en in bochten, wanneer de zichtbaarheid onvoldoende is, behalve indien kan ingehaald worden zonder de doorlopende witte streep te overschrijden die het voor de tegenliggers bestemde deel van de rijbaan afluïjnt.	1	0,00 %

(*) % ten opzichte van totaal aantal inbreuken



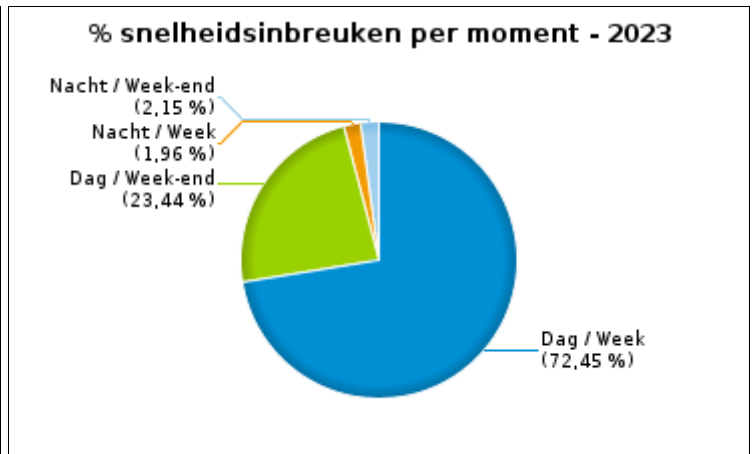
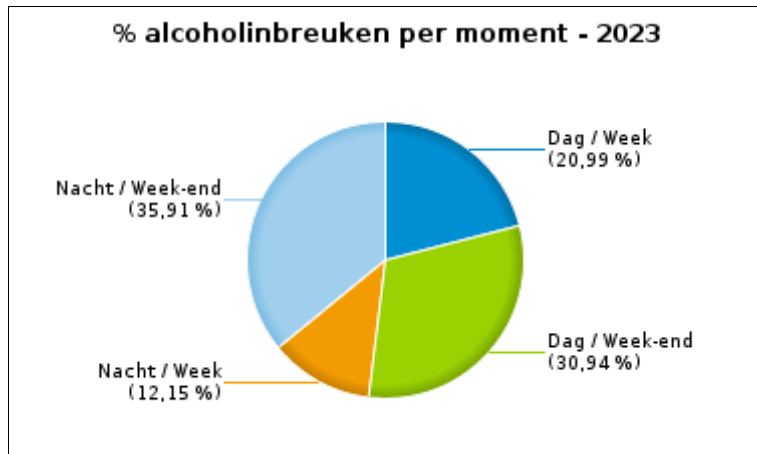
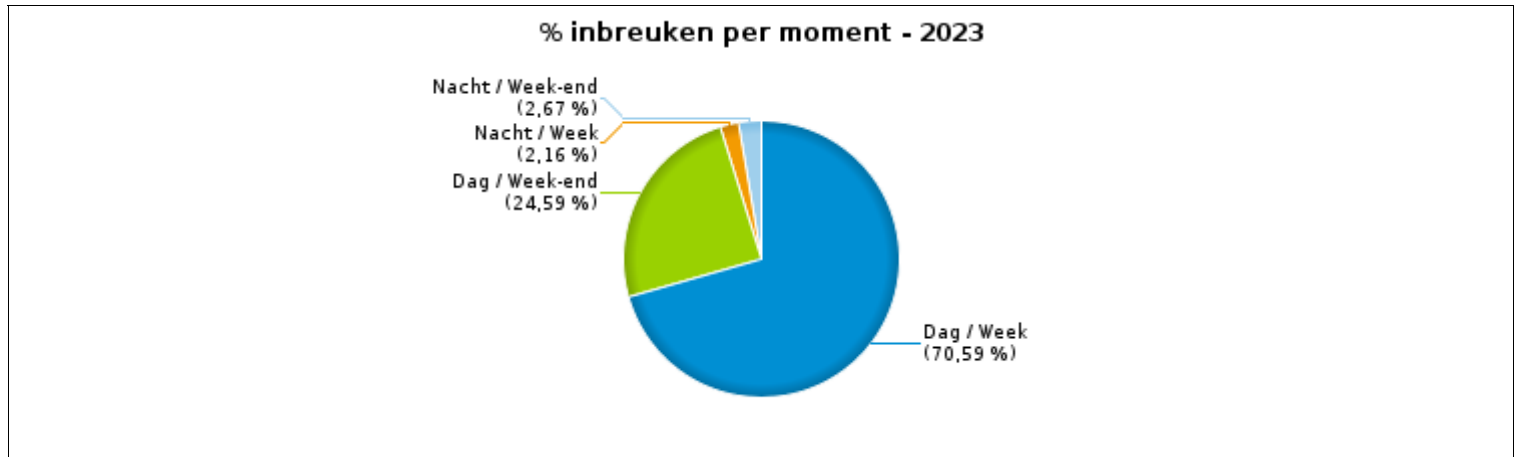
VERKEERSINBREUKEN (autosnelwegen inbegrepen) : MOMENT

Aantal inbreuken per moment van de week 2023

	Week			Week-end			TOTAAL
	Dag	Nacht	Subtotaal	Dag	Nacht	Subtotaal	
Snelheid	17.121	464	17.585	5.540	508	6.048	23.633
Stilstaan en parkeren	552	18	570	477	17	494	1.064
GSM	310	6	316	75	3	78	394
Helm en beschermende kledij	43	2	45	9	5	14	59
Gordel en kinderzitje	94	2	96	66	8	74	170
Verkeerslichten	26	0	26	8	5	13	39
Wegcode (rest)	826	39	865	358	67	425	1.290
Alcohol	38	22	60	56	65	121	181
Drugs	29	2	31	25	10	35	66
Inschrijving	132	10	142	47	9	56	198
Rijbewijs	138	12	150	72	25	97	247
Technische eisen	196	8	204	57	8	65	269
Verzekering	84	12	96	30	9	39	135
Zwaar vervoer	5	1	6	2	0	2	8
Andere	17	1	18	8	3	11	29
Onbekend	0	0	0	1	0	1	1
TOTAAL	19.611	599	20.210	6.831	742	7.573	27.783

Weekend: van vrijdag 22.00u tot maandag 06.00u
Week: van maandag 06.00u tot vrijdag 22.00u

Dag: van 06.00u tot 22.00u
Nacht: van 22.00u tot 06.00u





SNELHEIDSINBREUKEN (autosnelwegen inbegrepen) : PLAATS

2023

Lanaken

Straat	Huis nr	Km paal	0-10 km/u te snel	11-20 km/u te snel	21-30 km/u te snel	31-40 km/u te snel	>40 km/u te snel	??? km/u te snel	TOTAAL
2e Carabinierslaan	95		445	32	3	1	0	0	481
2e Carabinierslaan	94		299	31	4	1	0	0	335
2E CARABINIERSLAAN RICHTING MAASTRICHT	94		1.210	155	9	1	0	0	1.375
Bessemmerstraat	398		33	18	2	0	0	0	53
Bessemmerstraat			0	0	0	0	0	2	2
BESSEMERSTRAAT RICHTING CENTRUM	398		198	37	11	2	0	0	248
BESSEMERSTRAAT RICHTING ZUTENDAAL	398		168	52	9	2	1	0	232
Bilzerbaan	71		48	6	1	0	0	0	55
Bilzerbaan	169		0	0	0	0	0	1	1
Bilzerbaan			0	0	0	0	0	1	1
BILZERBAAN RICHTING BILZEN	59		202	22	2	0	0	0	226
BILZERBAAN RICHTING BILZEN	67		141	19	3	1	0	0	164
BILZERBAAN RICHTING BILZEN	80		40	6	1	0	0	0	47
BILZERBAAN RICHTING BILZEN	69		36	5	0	0	0	0	41
BILZERBAAN RICHTING BILZEN	92		28	1	1	0	0	0	30
BILZERBAAN RICHTING MAASTRICHT	59		135	8	3	1	0	0	147
BILZERBAAN RICHTING MAASTRICHT	67		137	5	2	0	0	0	144
BILZERBAAN RICHTING MAASTRICHT	69		34	1	0	0	0	0	35
BILZERBAAN RICHTING MAASTRICHT	80		18	1	0	0	0	0	19
BILZERBAAN RICHTING MAASTRICHT	92		19	0	0	0	0	0	19
Daalbroekstraat			0	1	0	0	0	0	1
Dorpsstraat	146		35	5	1	0	0	0	41
Dorpsstraat	102		12	1	9	3	1	0	26
Dorpsstraat	28		3	3	9	1	0	0	16
DORPSSTRAAT RICHTING EIGENBILZEN	146		52	3	0	0	0	0	55
DORPSSTRAAT RICHTING LANAKEN	146		63	6	0	0	0	0	69
EUROPALAAN			4	3	1	0	0	1	9
EUROPALAAN RICHTING MAASEIK		7.9	436	103	18	8	2	0	567



SNELHEIDSINBREUKEN (autosnelwegen inbegrepen) : PLAATS

2023

Lanaken

Straat	Huis nr	Km paal	0-10 km/u te snel	11-20 km/u te snel	21-30 km/u te snel	31-40 km/u te snel	>40 km/u te snel	??? km/u te snel	TOTAAL
EUROPALAAN RICHTING MAASEIK		9.3	8	3	0	0	0	0	11
EUROPALAAN RICHTING TONGEREN		7.9	829	246	70	21	7	0	1.173
Groenstraat	94		1	0	3	1	0	0	5
Groenstraat	6		2	0	2	0	0	0	4
Heidestraat	76		22	8	4	1	0	0	35
Heirbaan			1	0	0	0	0	0	1
Hilarion Thanslaan			0	0	0	0	0	1	1
Houterstraat	78		23	2	0	0	0	0	25
HOUTERSTRAAT RICHTING DORPSSTRAAT	78		15	2	0	0	0	0	17
HOUTERSTRAAT RICHTING ZUTENDAAL	78		18	0	0	0	0	0	18
Industrieweg	6		41	9	1	0	0	0	51
Industrieweg	4		0	0	13	7	3	0	23
Industrieweg	85		1	0	14	6	2	0	23
INDUSTRIEWEG RICHTING SMEERMAAS	6		20	3	0	0	0	0	23
INDUSTRIEWEG RICHTING VELDWEZELT	6		16	2	1	0	0	0	19
Kiezelweg	157		213	17	3	0	0	0	233
Kiezelweg	329		98	17	3	1	2	0	121
Kiezelweg	451		30	8	0	1	0	0	39
KIEZELWEG RICHTING LANAKEN	157		269	30	4	1	0	0	304
KIEZELWEG RICHTING LANAKEN	451		40	5	2	0	0	0	47
KIEZELWEG RICHTING MAASEIK	329		250	50	10	3	0	0	313
KIEZELWEG RICHTING TONGEREN	329		368	53	16	1	0	0	438
KIEZELWEG RICHTING TONGEREN	157		313	47	2	2	0	0	364
KIEZELWEG RICHTING TONGEREN	451		43	9	0	0	0	0	52
KOMPVELDSTRAAT RICHTING GELLIK	10		84	7	0	0	0	0	91
KOMPVELDSTRAAT RICHTING VELDWEZELT	10		90	18	1	0	0	0	109
Koning Albertlaan	258		3	0	42	3	3	0	51
Koning Albertlaan	110		1	0	34	5	10	0	50



SNELHEIDSINBREUKEN (autosnelwegen inbegrepen) : PLAATS

2023

Lanaken

Straat	Huis nr	Km paal	0-10 km/u te snel	11-20 km/u te snel	21-30 km/u te snel	31-40 km/u te snel	>40 km/u te snel	??? km/u te snel	TOTAAL
Koning Albertlaan			1	0	1	0	0	5	7
Maaseikersteenweg			0	0	1	0	0	5	6
Maastrichterweg	212		136	21	2	1	0	0	160
Maastrichterweg			0	0	0	0	3	3	6
MAASTRICHTERWEG RICHTING GENK	212		193	18	2	0	1	0	214
MAASTRICHTERWEG RICHTING MAASTRICHT	212		283	36	2	0	0	0	321
Molenweideplein	Z/N		0	1	0	0	0	0	1
N77 Richting Maastricht (NI)		10.1	0	0	0	0	0	1	1
N77 Richting Maastricht (NI)			1	0	0	0	0	0	1
N78 Richting Maaseik/Venlo (NI)		7.9	61	17	2	1	0	0	81
N78 Richting Maaseik/Venlo (NI)			0	1	0	0	0	4	5
N78 Richting Maaseik/Venlo (NI)		14.2	0	2	0	0	0	0	2
N78 Richting N79-Vroenhoven (Riemst)		7.9	135	37	15	3	4	0	194
N78 Richting N79-Vroenhoven (Riemst)			0	1	0	0	1	8	10
N78 Richting N79-Vroenhoven (Riemst)		10.0	0	0	0	0	1	0	1
Pastoorlindestraat	80		5	0	1	0	0	0	6
Populierenlaan	1		0	0	0	0	0	1	1
Rekemerstraat			0	0	0	0	0	1	1
Schoolstraat			0	1	0	0	0	1	2
Staatsbaan			0	0	0	0	0	4	4
Stationsstraat	232		1	0	0	0	0	0	1
Stationsstraat			0	0	0	0	0	1	1
Steenweg			80	19	6	1	4	4	114
Steenweg	38		0	0	0	0	0	2	2
STEENWEG RICHTING MAASEIK		14.2	490	153	36	7	12	0	698
STEENWEG RICHTING TONGEREN		14.2	646	289	81	18	9	0	1.043
Tournebride			11	0	0	0	0	1	12
Wijerdijk	38		0	0	1	0	0	0	1



SNELHEIDSINBREUKEN (autosnelwegen inbegrepen) : PLAATS

2023

Lanaken

Straat	Huis nr	Km paal	0-10 km/u te snel	11-20 km/u te snel	21-30 km/u te snel	31-40 km/u te snel	>40 km/u te snel	??? km/u te snel	TOTAAL
TOTAAL			8.638	1.656	464	105	66	47	10.976

Maasmechelen

Straat	Huis nr	Km paal	0-10 km/u te snel	11-20 km/u te snel	21-30 km/u te snel	31-40 km/u te snel	>40 km/u te snel	??? km/u te snel	TOTAAL
A2-E314 Ri Heerlen (NL)		2.3	209	436	1.069	365	100	106	2.285
A2-E314 Ri Heerlen (NL)		0.3	13	164	37	15	2	31	262
A2-E314 Ri Heerlen (NL)	*	7.8	74	27	4	1	0	3	109
A2-E314 Ri Heerlen (NL)		1.4	49	23	4	1	0	15	92
A2-E314 Ri Heerlen (NL)		1.3	6	4	3	0	0	0	13
A2-E314 Ri Heerlen (NL)			0	1	1	1	0	5	8
A2-E314 Ri Heerlen (NL)		6.3	0	0	0	0	0	1	1
A2-E314 Ri Heerlen (NL)		7.0	0	0	1	0	0	0	1
A2-E314 Ri Heerlen (NL)		9.1	0	0	0	0	0	1	1
A2-E314 Ri Leuven		9.2	326	168	36	17	3	2	552
A2-E314 Ri Leuven		0.3	7	26	46	25	5	5	114
A2-E314 Ri Leuven	*	2.5	19	24	4	1	2	2	52
A2-E314 Ri Leuven		9.3	20	11	3	2	0	0	36
A2-E314 Ri Leuven			0	1	0	0	0	5	6
A2-E314 Ri Leuven		10.0	0	0	0	0	0	1	1
A2-E314 Ri Leuven		2.3	0	0	1	0	0	0	1
A2-E314 Ri Leuven		7.0	0	0	0	0	0	1	1
A2-E314 Ri Leuven		7.5	0	0	1	0	0	0	1
Bampstraat			0	0	0	0	1	0	1
Bevrijdingslaan			0	0	0	0	1	3	4
Bloemenlaan			0	0	1	0	1	1	3
Bloemenlaan	54		0	0	0	0	0	1	1
Dreef			0	0	0	0	0	2	2



SNELHEIDSINBREUKEN (autosnelwegen inbegrepen) : PLAATS

2023

Maasmechelen

Straat	Huis nr	Km paal	0-10 km/u te snel	11-20 km/u te snel	21-30 km/u te snel	31-40 km/u te snel	>40 km/u te snel	??? km/u te snel	TOTAAL
E314\A2 R NEDERLAND			0	0	0	0	0	1	1
Faesschehoeveweg			0	2	0	0	0	2	4
Grotestraat	145		0	0	1	0	0	0	1
Heirstraat	321		90	15	1	0	0	0	106
HEIRSTRAAT RICHTING LANAKEN	321		159	31	5	0	0	0	195
HEIRSTRAAT RICHTING MAASMECHELEN	321		106	14	2	2	0	0	124
Industrielaan	56		121	16	1	0	1	0	139
INDUSTRIELAAN RICHTING N78	56		47	9	0	1	0	0	57
INDUSTRIELAAN RICHTING SLAKWEIDESTRAAT	56		147	28	7	1	0	0	183
Joseph Smeetslaan			0	0	0	0	0	2	2
Joseph Smeetslaan	40		0	1	0	0	0	0	1
Kerkstraat			0	0	0	0	0	1	1
KONING ALBERTLAAN RICHTING N78	162		63	8	2	0	0	0	73
KONING ALBERTLAAN RICHTING THOMASBOSLAAN	162		53	8	1	1	0	0	63
Koninginnelaan	11		1	1	129	34	7	0	172
Koninginnelaan	42		1	0	53	7	0	0	61
Koninginnelaan			0	0	0	0	0	2	2
MOLENSTRAAT RICHTING KWAADSTRAAT	86		16	0	0	0	0	0	16
MOLENSTRAAT RICHTING N78	86		12	3	0	0	0	0	15
N742 Verbinding N75 - Maas			0	0	0	0	0	2	2
N763 JOSEPH SMEETSLAAN RICHTING MAASMECHELEN	270	5.35	1.412	201	25	2	1	0	1.641
N763 STEENWEG NAAR AS RICHTING AS	22	1.51	1.296	183	33	5	0	0	1.517
N78 Richting Maaseik/Venlo (NI)			0	0	0	0	1	5	6
N78 Richting Maaseik/Venlo (NI)		10.5	5	0	0	0	0	0	5
Nijverheidslaan			0	0	0	0	0	1	1
ONTSLUITINGSWEG			0	0	0	0	1	2	3
OPRIT MAASMECHELEN (E314\A2 R NEDERLAND)			0	0	0	0	0	1	1



SNELHEIDSINBREUKEN (autosnelwegen inbegrepen) : PLAATS

2023

Maasmechelen

Straat	Huis nr	Km paal	0-10 km/u te snel	11-20 km/u te snel	21-30 km/u te snel	31-40 km/u te snel	>40 km/u te snel	??? km/u te snel	TOTAAL
Oude Baan	187		141	27	2	1	0	0	171
Oude Baan	343		106	18	1	0	0	0	125
Oude Baan	310		0	0	7	0	0	0	7
Oude Baan	213		0	0	1	3	0	0	4
Oude Baan			0	0	0	2	2	0	4
Oude Baan	525		0	0	0	1	0	0	1
OUDE BAAN RICHTING JOSEPH SMEETSLAAN	343		174	28	6	1	0	0	209
OUDE BAAN RICHTING LANAKEN	187		100	14	3	0	0	0	117
OUDE BAAN RICHTING LANKLAAR	187		98	8	2	1	0	0	109
OUDE BAAN RICHTING RINGLAAN	343		181	25	3	2	0	0	211
Pauwengraaf			0	0	0	0	0	2	2
Rijksweg	574		136	30	6	4	2	1	179
Rijksweg	293		15	6	2	0	0	0	23
Rijksweg			0	0	0	1	1	5	7
Rijksweg	75		2	4	0	0	0	0	6
Rijksweg	83		5	1	0	0	0	0	6
Rijksweg	164		0	0	0	0	0	1	1
Rijksweg	46		0	0	0	0	0	1	1
Rijksweg	470		0	0	0	0	0	1	1
Rijksweg	471		0	0	0	0	0	1	1
Rijksweg	50		0	0	0	0	1	0	1
Rijksweg	52		0	0	0	0	0	1	1
Rijksweg	623		0	0	0	0	0	1	1
Rijksweg	73		0	0	0	0	0	1	1
RIJKSWEG RICHTING MAASEIK	574		699	156	29	9	2	0	895
RIJKSWEG RICHTING MAASEIK	293		136	28	11	1	1	0	177
RIJKSWEG RICHTING MAASEIK	83		3	0	0	0	0	0	3
RIJKSWEG RICHTING TONGEREN	574		700	113	35	8	2	0	858



SNELHEIDSINBREUKEN (autosnelwegen inbegrepen) : PLAATS

2023

Maasmechelen

Straat	Huis nr	Km paal	0-10 km/u te snel	11-20 km/u te snel	21-30 km/u te snel	31-40 km/u te snel	>40 km/u te snel	??? km/u te snel	TOTAAL
RIJKSWEG RICHTING TONGEREN	83		4	0	0	0	0	0	4
Ringlaan	287		89	32	6	2	0	0	129
Ringlaan	210		7	2	82	23	7	0	121
Ringlaan	22		4	2	52	3	4	0	65
RINGLAAN RICHTING AS	287		80	20	3	1	0	0	104
RINGLAAN RICHTING N78	287		129	35	6	4	1	0	175
St-Pietersstraat			0	0	0	0	0	1	1
Thomasboslaan	48		17	4	0	0	0	0	21
Thomasboslaan	44		10	3	0	1	0	0	14
Thomasboslaan	50		8	0	0	0	0	0	8
THOMASBOSLAAN RICHTING MAJOOR BERBENLAAN	48		8	1	0	0	0	0	9
THOMASBOSLAAN RICHTING RINGLAAN	48		5	0	1	0	0	0	6
Uikhoverstraat	55		0	0	1	0	0	0	1
Uikhoverstraat	6		0	0	1	0	0	0	1
Valkeniersstraat			0	0	0	0	0	1	1
Waterstraat			0	0	0	0	1	1	2
Weg naar Geneuth			0	0	0	0	1	0	1
Weg naar Zutendaal	121		158	24	7	0	0	0	189
Weg naar Zutendaal	157		118	29	4	0	0	0	151
Weg naar Zutendaal			27	4	2	0	0	2	35
WEG NAAR ZUTENDAAL RICHTING N78	121		120	28	0	0	0	0	148
WEG NAAR ZUTENDAAL RICHTING N78	157		65	8	1	0	0	0	74
WEG NAAR ZUTENDAAL RICHTING ZUTENDAAL	121		155	22	3	2	0	0	182
WEG NAAR ZUTENDAAL RICHTING ZUTENDAAL	157		125	24	4	0	0	0	153
Zetellaan			0	0	0	0	0	1	1
TOTAAL			7.877	2.101	1.752	551	151	225	12.657



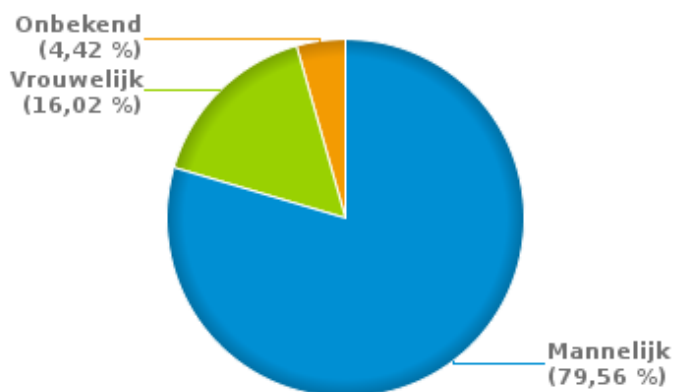
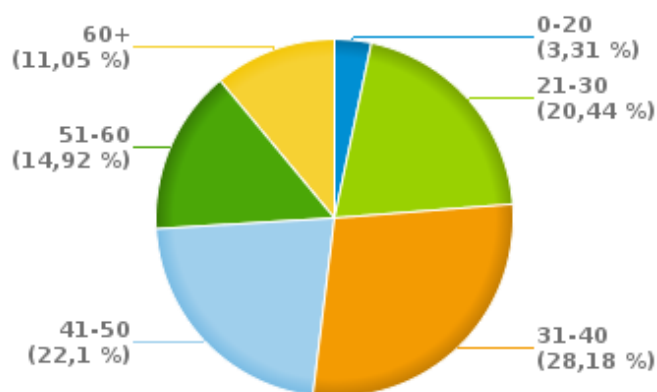
SNELHEIDSINBREUKEN (autosnelwegen inbegrepen) : SNELHEIDSREGIME

2023

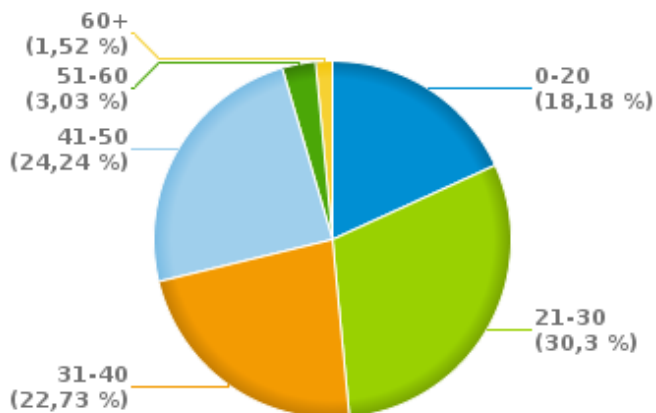
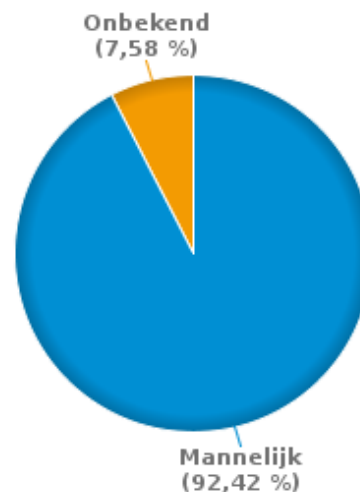
toegelaten snelheid	0-10 km/u te snel	11-20 km/u te snel	21-30 km/u te snel	31-40 km/u te snel	>40 km/u te snel	??? km/u te snel	TOTAAL
30	1	2	0	0	2	0	5
50	7.544	1.041	587	123	43	1	9.339
60	0	13	0	0	0	0	13
70	8.502	2.453	1.576	508	161	0	13.200
90	36	18	1	0	1	0	56
120	429	225	50	22	5	0	731
Onbekend	3	5	2	3	5	271	289
TOTAAL	16.515	3.757	2.216	656	217	272	23.633

**VERKEERSINBREUKEN (autosnelwegen inbegrepen) : PROFILERING
2023****Aantal inbreuken alcohol per geslacht en per leeftijdscategorie**

	Mannelijk	Vrouwelijk	Onbekend	TOTAAL
0-20	5	0	1	6
21-30	33	4	0	37
31-40	42	8	1	51
41-50	25	13	2	40
51-60	21	3	3	27
60+	18	1	1	20
TOTAAL	144	29	8	181

% Alcoholinbreuken per geslacht - 2023**% Alcoholinbreuken per leeftijd - 2023****Aantal inbreuken drugs per geslacht en per leeftijdscategorie**

	Mannelijk	Onbekend	TOTAAL
0-20	11	1	12
21-30	19	1	20
31-40	13	2	15
41-50	15	1	16
51-60	2	0	2
60+	1	0	1
TOTAAL	61	5	66

% Drugsinbreuken per leeftijd - 2023**% Drugsinbreuken per geslacht - 2023**



VERKEERSINBREUKEN

REPORT FILTERS

Begin jaar van de inbreuken	2015
Einde jaar van de inbreuken	2023
Trimester	Trim. 1;Trim. 2;Trim. 3;Trim. 4
Datum van afsluiting van de gegevensbank	30/04/24
Politiezone	PZ LANAKEN/MAASMECHELEN
Lokale/federale eenheid	
Op/Buiten snelweg	(autosnelwegen inbegrepen)
Vaststellende politie-eenheid	

Refresh report datum	01/07/2024 10:22:01
-----------------------------	---------------------